

II. PLANOS

ÍNDICE DE PLANOS

A. SITUACIÓN Y EMPLAZAMIENTO

A.01_Situación

A.02_Emplazamiento

B. ESTADO ACTUAL

B.01_Estado actual_1

B.02_Estado actual_2

C. TOPOGRÁFICOS

C.01_Topográfico_1

C.02_Topográfico_2

C.03_Topográfico_3

D. URBANIZACIÓN

D.01_Planta general_1

D.02_Planta general_1_200

D.03_Planta general_2

D.04_Planta general_2_200

D.05_Planta general_2_250

D.06_Planta viario_1

D.07_Planta viario_1_200

D.08_Planta viario_2

D.09_Planta viario_2_200

D.10_Planta viario_2_250

D.11_Planta de pavimentaciones_1

D.12_Planta de pavimentaciones_1_200

D.13_Planta de pavimentaciones_2

D.14_Planta de pavimentaciones_2_200

D.15_Planta de pavimentaciones_2_250

D.16_Planta de arbolado_1

D.17_Planta de arbolado_1_200

D.18_Planta de arbolado_2

D.19_Planta de arbolado_2_200

D.20_Planta de arbolado_2_250

D.21_Detalle alcorques

D.22_Planta de mobiliario urbano_1

D.23_Planta de mobiliario urbano_1_200

D.24_Planta de mobiliario urbano_2

D.25_Planta de mobiliario urbano_2_200

D.26_Planta de mobiliario urbano_2_250

D.27_Planta de señalización viaria 1

D.28_Planta de señalización viaria 2

E. DEMOLICIONES Y RETIRADAS

E.01_Demoliciones_1

E.02_Demoliciones 1_200

E.03_Demoliciones_2

E.04_Demoliciones 2_200

E.05_Demoliciones_2_250

E.06_Plano de tuberías de fibrocemento a retirar

F. INSTALACIONES HIDRÁULICAS

F.01_Área de actuación

F.02_Plano de saneamiento servicios existentes 1/2

F.03_Plano de saneamiento servicios existentes 2/2

F.04_Plano de saneamiento proyectado 1/2

F.05_Plano de saneamiento proyectado 2/2

F.06_Plano de agua potable, servicios existentes 1/2

F.07_Plano de agua potable, servicios existentes 2/2

F.08_Plano de agua potable proyectado 1/2

F.09_Plano de agua potable proyectado 2/2

F.10_Plano de instalación provisional de agua potable

F.11_Secciones longitudinales de trazado

F.12_Secciones tipo

F.13_Detalles obra civil

F.14_Detalles de entronques de agua potable 1/2

F.15_Detalles de entronques de agua potable 2/2

F.16_Plano de pluviales y riego

F.17_Plano otras instalaciones existentes

G. OTRAS INSTALACIONES

G.01_Canalización nueva red de alumbrado_1

G.02_Canalización nueva red de alumbrado_1_200

G.03_Canalización nueva red de alumbrado_2

G.04_Canalización nueva red de alumbrado_2_200

G.05_Canalización nueva red de alumbrado_2_250

G.06_Canalización de riego_1

G.07_Canalización de riego_1_200

G.08_Canalización de riego_2

G.09_Canalización de riego_2_200

G.10_Canalización de riego_2_250

G.11_Canalización red de teleco_Reserva 1

G.12_Canalización red de teleco_Reserva 1_200

- G.13_Canalización red de teleco_Reserva 2
- G.14_Canalización red de teleco_Reserva 2_200
- G.15_Canalización red de teleco_Reserva 2_250
- G.16_Red saneamiento (pluviales)
- G.17_Red saneamiento (pluviales)_2_200
- G.18_Red saneamiento (pluviales)_2_250

H. SECCIONES

- H.01_S-01
- H.02_S-02
- H.03_S-03 y S-05
- H.04_S-04
- H.05_S-06
- H.06_S-07

J. DETALLES

- J.01_Papeleras
- J.02_Vados peatonales
- J.03_Sanea_Agua_(canalizaciones)
- J.04_Alum_Riego_Rese_(canalizaciones)
- J.05_Alum_Riego_Rese_(tapas y marcos)
- J.06_Teleco 1_(tapas y arquetas)
- J.07_Teleco 2_(tapas y arquetas)
- J.08_Detalle 1_(despiece en espina de pez)
- J.09_Detalle 2_(bancos)
- J.10_Detalle 3_(bancos)
- J.11_Detalle 4_(bancos)
- J.12_Detalle 5_(bancos)

K. DESVÍO DEL TRÁFICO

- K.01_Plano desvíos de tráfico

L. SERVICIOS AFECTADOS

- L.01_Servicios afectados_Iberdrola
- L.02_Servicios afectados_Jazztel
- L.03_Servicios afectados_Nedgia
- L.04_Servicios afectados_Orange
- L.05_Servicios afectados_Telefónica
- L.06_Superposiciones y cruces: Iberdrola con arbolado y teleco
- L.07_Superposiciones y cruces: Jazztel con arbolado y teleco
- L.08_Superposiciones y cruces: Nedgia con arbolado y teleco
- L.09_Superposiciones y cruces: Orange con arbolado y teleco
- L.10_Superposiciones y cruces: Telefónica con arbolado y teleco



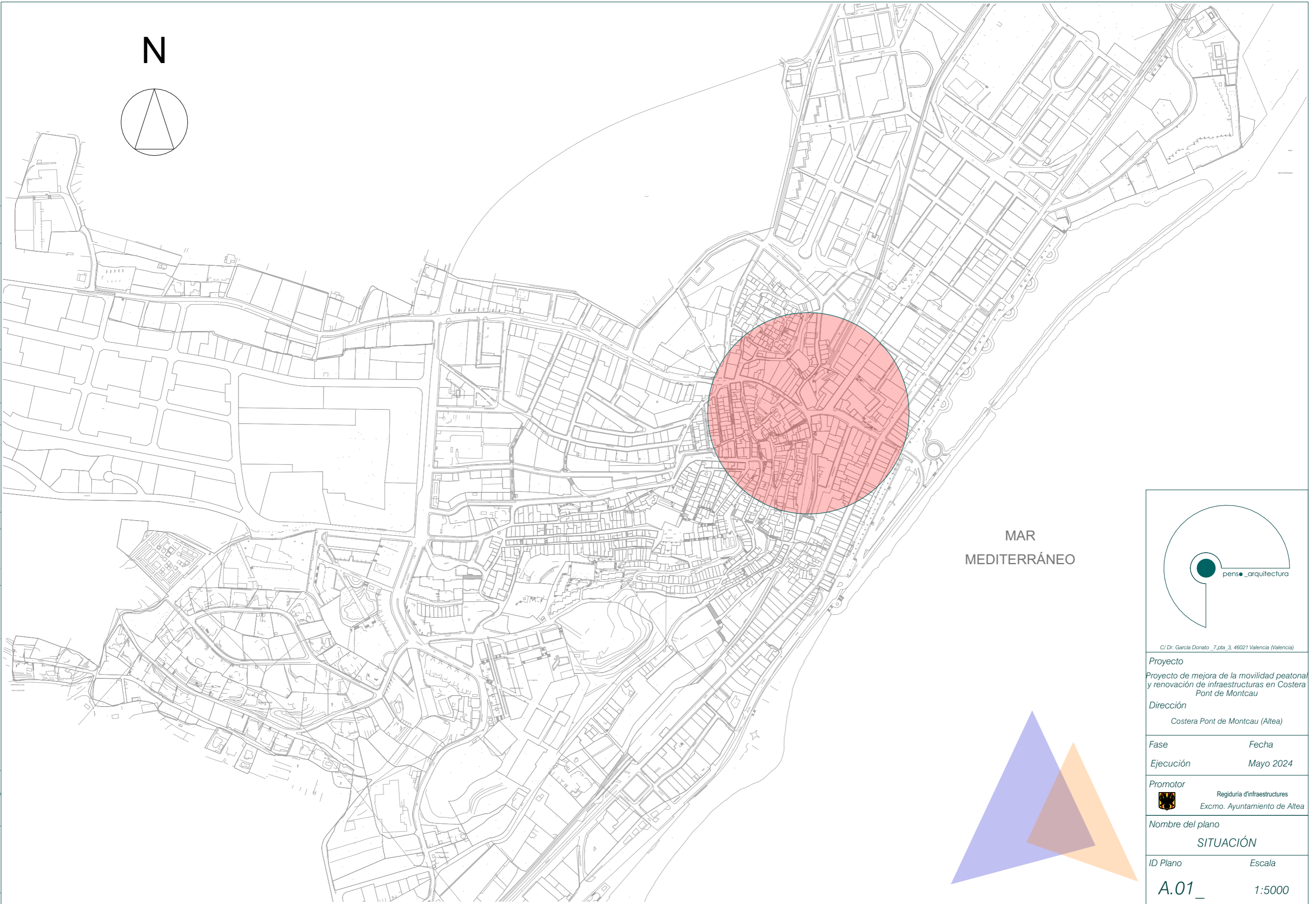
Proyecto de mejora de la movilidad peatonal
y renovación de infraestructuras en
Costera Pont Moncau

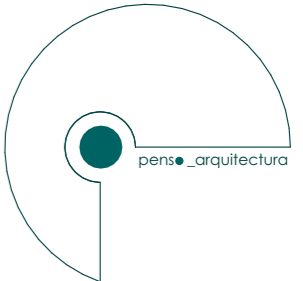


Excmo. Ayuntamiento de Altea
Regiduría d'infraestructures



El presente documento es copia de su original del que es autor GRUPO PENSO S.L.P. con CIF B40952448, su utilización total o parcial así como cualquier reproducción o cesión a terceros, requerirá la previa autorización expresa de su autor quedando en todo caso prohibida cualquier modificación unilateral del mismo.





C/ Dr. García Donato _7_pta_3_46021 Valencia (Valencia)

Proyecto
Proyecto de mejora de la movilidad peatonal y renovación de infraestructuras en Costera Pont de Montcau

Dirección
Costera Pont de Montcau (Altea)

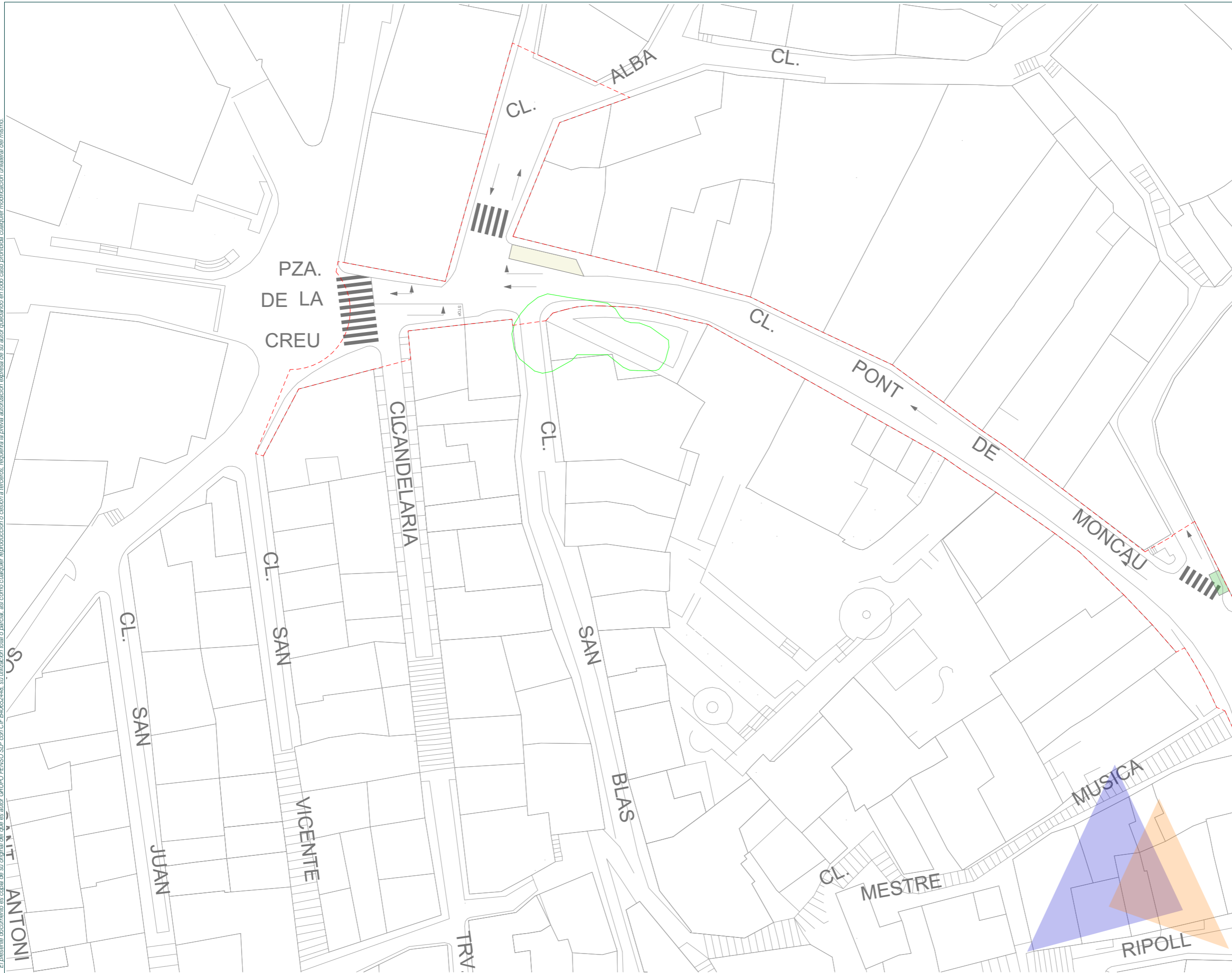
| Fase | Fecha |
|-----------|-----------|
| Ejecución | Mayo 2024 |

Promotor
 Regiduría d'infraestructures
Excmo. Ayuntamiento de Altea

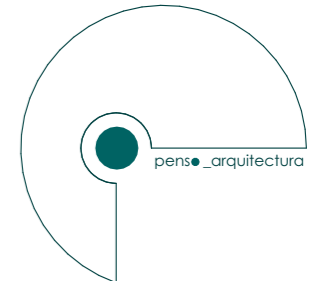
Nombre del plano
SITUACIÓN

| ID Plano | Escala |
|----------|--------|
| A.01_ | 1:5000 |

El presente documento es copia de su original de que es autor GRUPO FENISO SLP con CIF B40952448, su utilización total o parcial así como cualquier reproducción o cesión a terceros, requerirá la previa autorización expresa de su autor quedando en todo caso prohibida cualquier modificación unilateral del mismo.



| SIMBOLOGÍA | |
|------------|--------------------------|
| | Direcciones |
| | Área de taxis |
| | Zona de carga y descarga |
| | Zona de contenedores |
| | Zona verdes |
| | Ámbito |




Cl Dr. García Donato _7_pta_3_46021 Valencia (Valencia)

Proyecto
 Proyecto de mejora de la movilidad peatonal y renovación de infraestructuras en Costera Pont de Montcau

Dirección
 Costera Pont de Montcau (Altea)

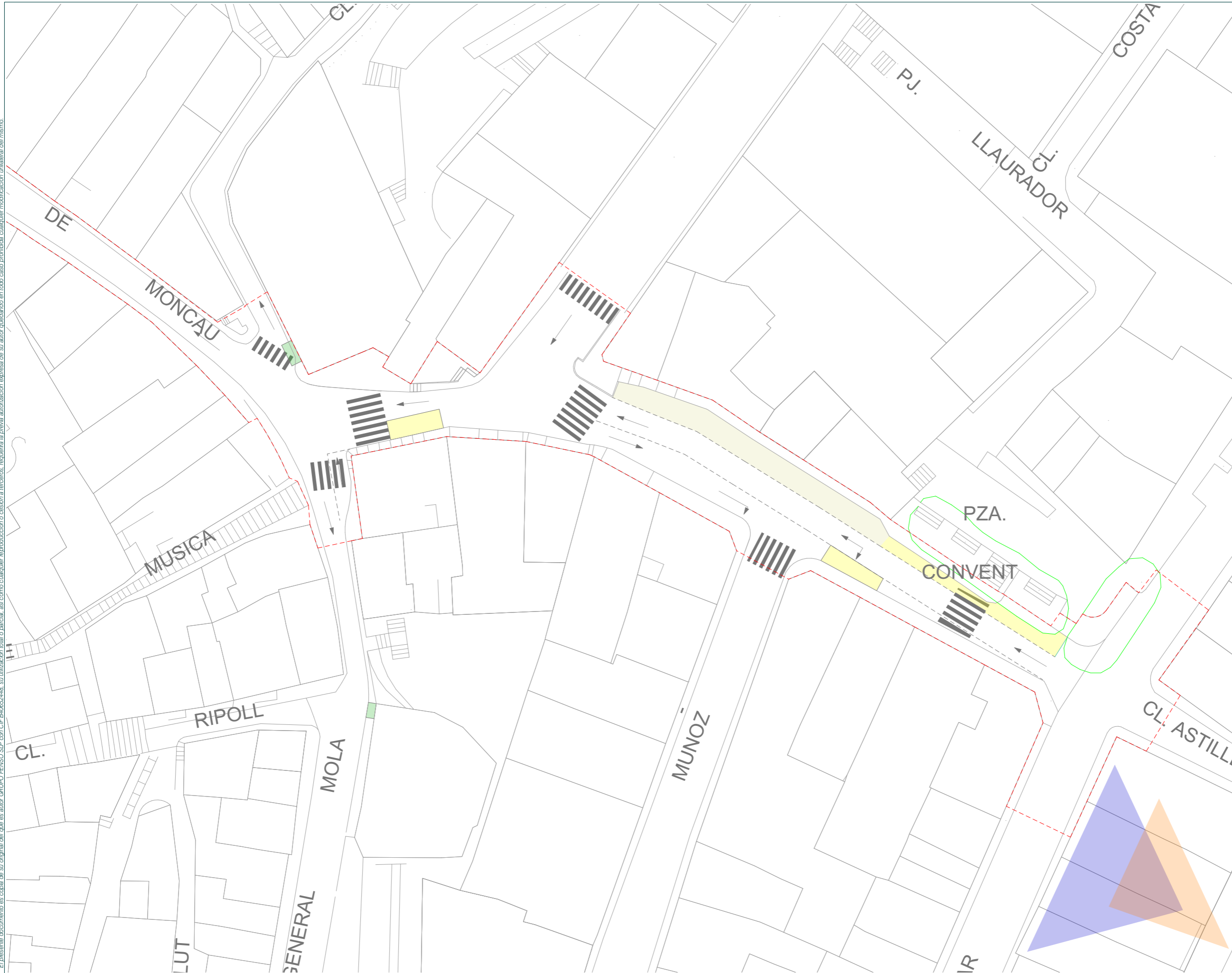
| | |
|-------------|-----------|
| Fase | Fecha |
| Ejecución | Mayo 2024 |

Promotor
 Regiduría d'infraestructures
 Excmo. Ayuntamiento de Altea

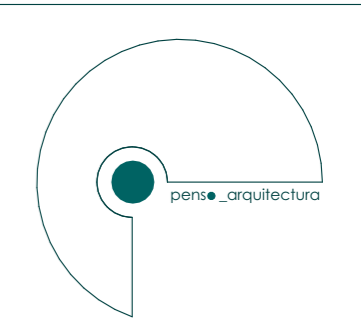
Nombre del plano
 ESTADO ACTUAL_1

| | |
|-----------------|--------|
| ID Plano | Escala |
| B.01_ | 1:500 |

El presente documento es copia de su original del que es autor GRUPO PENSÓ SLP con CIF B40652448, su utilización total o parcial así como cualquier reproducción o cesión a terceros, requerirá la previa autorización expresa de su autor quedando en todo caso prohibida cualquier modificación unilateral del mismo.



| SIMBOLOGÍA | |
|------------|--------------------------|
| | Direcciones |
| | Área de taxis |
| | Zona de carga y descarga |
| | Zona de contenedores |
| | Zona verdes |
| | Ámbito |



CI Dr. García Donato _7_pta_3_46021 Valencia (Valencia)

Proyecto
Proyecto de mejora de la movilidad peatonal y renovación de infraestructuras en Costera Pont de Montcau
Dirección
Costera Pont de Montcau (Altea)

| Fase | Fecha |
|-----------|-----------|
| Ejecución | Mayo 2024 |

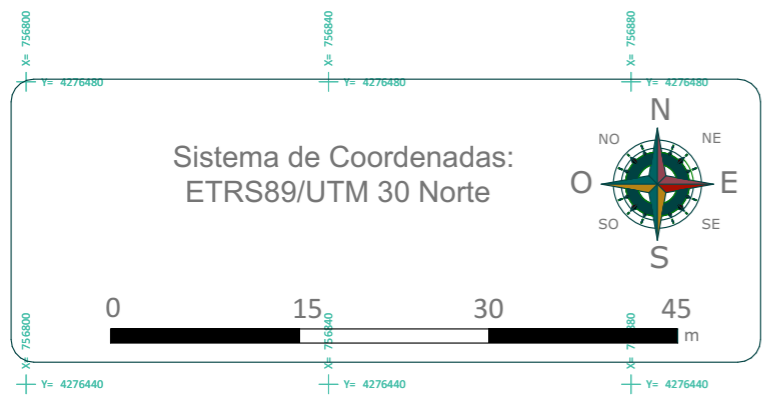
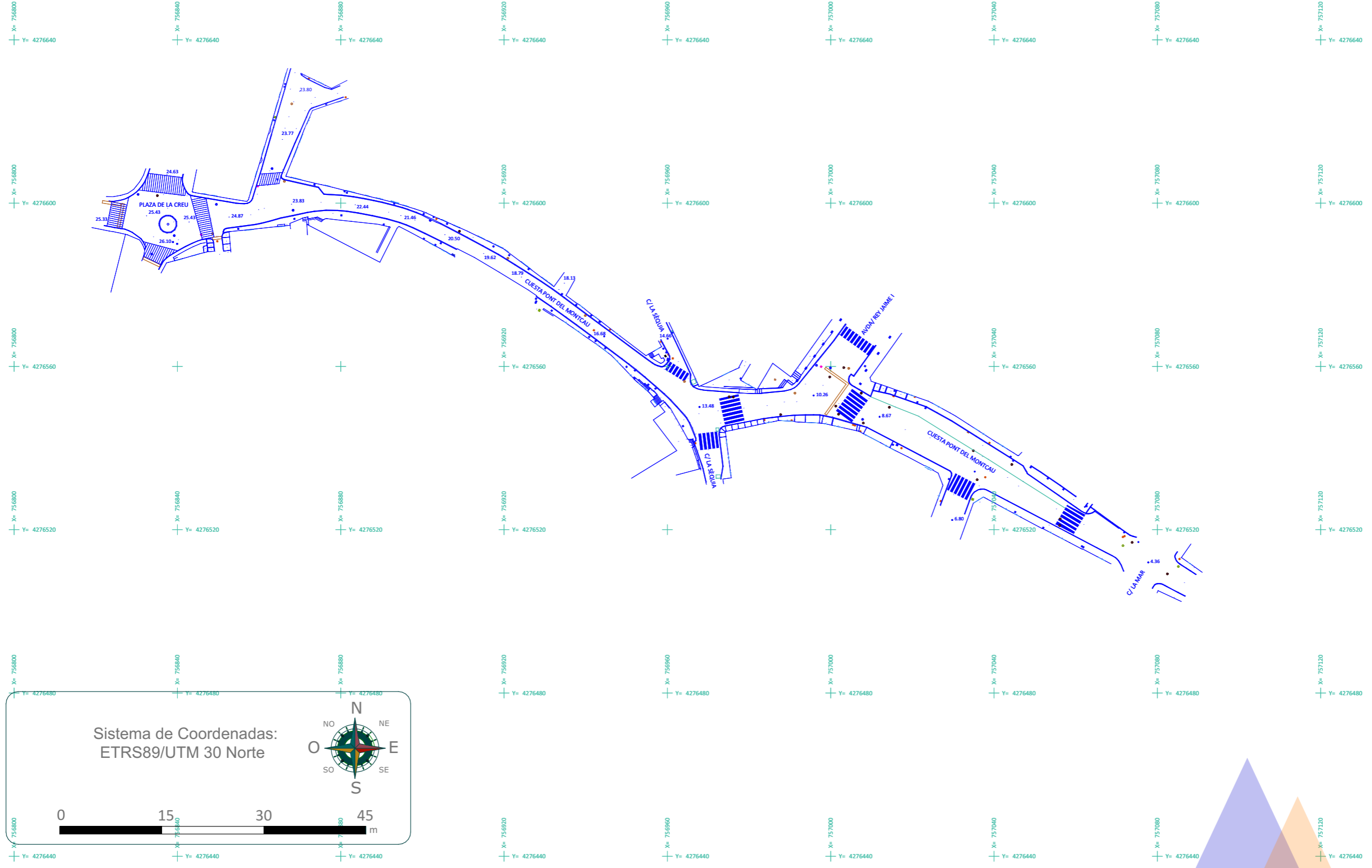
Promotor

Regiduría d'Infraestructures
Excma. Ayuntamiento de Altea

Nombre del plano
ESTADO ACTUAL_2

| | |
|-----------------|---------------|
| ID Plano | Escala |
| B.02_ | 1:500 |

El presente documento es copia de su original del que es autor GRUPO FEISO SLP con CIF B40652448, su utilización total o parcial así como cualquier reproducción o cesión a terceros, requerirá la previa autorización expresa de su autor quedando en todo caso prohibida cualquier modificación unilateral del mismo.



SIMBOLOGÍA

| | |
|--|-------------------------------|
| | Arqueta llave paso |
| | Arqueta potable |
| | Llave paso |
| | Cuadro de agua |
| | Boca de riego |
| | Boca de incendios |
| | Arqueta gas |
| | Rejilla sumidero |
| | Arqueta sin identificar |
| | Pozo de eléctricas |
| | Pozo de saneamiento |
| | Pozo telecomunicaciones |
| | Arqueta de saneamiento |
| | Arqueta de telecomunicaciones |
| | Arqueta eléctrica A1 |
| | Arqueta eléctrica A2 |
| | Arqueta alumbrado Público |
| | Cuadro de luz |
| | Luminaria |
| | Poste de hormigón |
| | Poste madera telefónica |
| | Bases topográficas |
| | Pozo de pluviales |
| | Pozo de potable |
| | Pozo residuales |
| | Accesos |



Proyecto
 Proyecto de mejora de la movilidad peatonal y renovación de infraestructuras en Costera Pont de Montcau

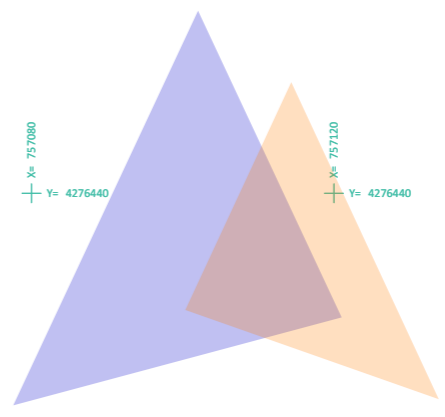
Dirección
 Costera Pont de Montcau (Altea)

| Fase | Fecha |
|-----------|-----------|
| Ejecución | Mayo 2024 |

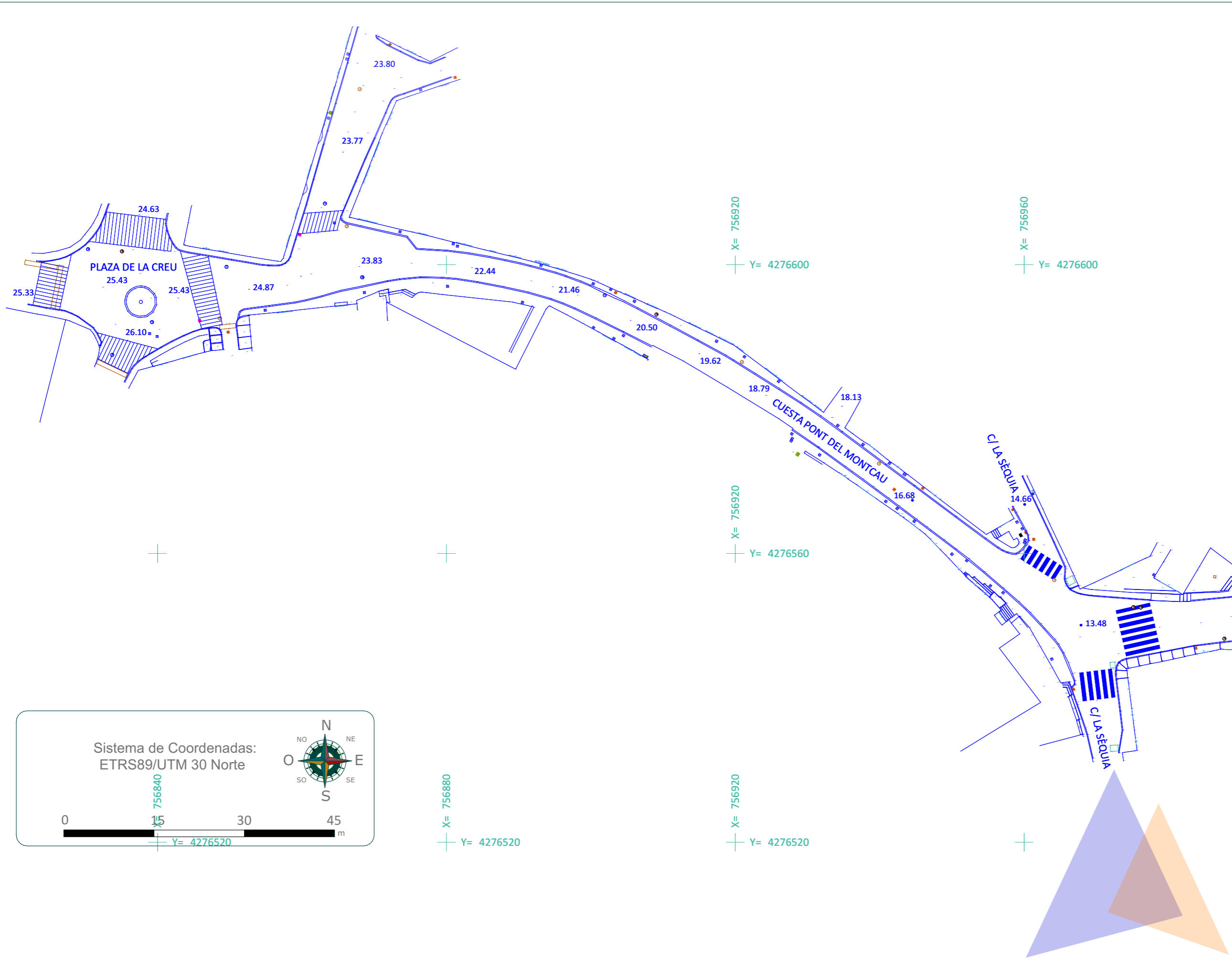
Promotor
 Regiduría d'Infraestructures
 Excmo. Ayuntamiento de Altea

Nombre del plano
 TOPOGRÁFICO_1

| ID Plano | Escala |
|----------|--------|
| C.01_ | 1:1000 |




El presente documento es copia de su original del que es autor GRUPO PENSO S.L.P. con CIF B40652448. su utilización total o parcial así como cualquier reproducción o cesión a terceros, requerirá la previa autorización expresa de su autor quedando en todo caso prohibida cualquier modificación unilateral del mismo.



SIMBOLOGÍA

- Arqueta llave paso
- Arqueta potable
- Llave paso
- Cuadro de agua
- Boca de riego
- Boca de incendios
- Arqueta gas
- Rejilla sumidero
- Arqueta sin identificar
- Pozo de eléctricas
- Pozo de saneamiento
- Pozo telecomunicaciones
- Arqueta de saneamiento
- Arqueta de telecomunicaciones
- Arqueta eléctrica A1
- Arqueta eléctrica A2
- Arqueta alumbrado Público
- Cuadro de luz
- Luminaria
- Poste de hormigón
- Poste madera telefónica
- Bases topográficas
- Pozo de pluviales
- Pozo de potable
- Pozo residuales
- Accesos



C/ Dr. García Donato _7_pta_3_46021 Valencia (Valencia)

Proyecto
 Proyecto de mejora de la movilidad peatonal y renovación de infraestructuras en Costera Pont de Montcau

Dirección
 Costera Pont de Montcau (Altea)

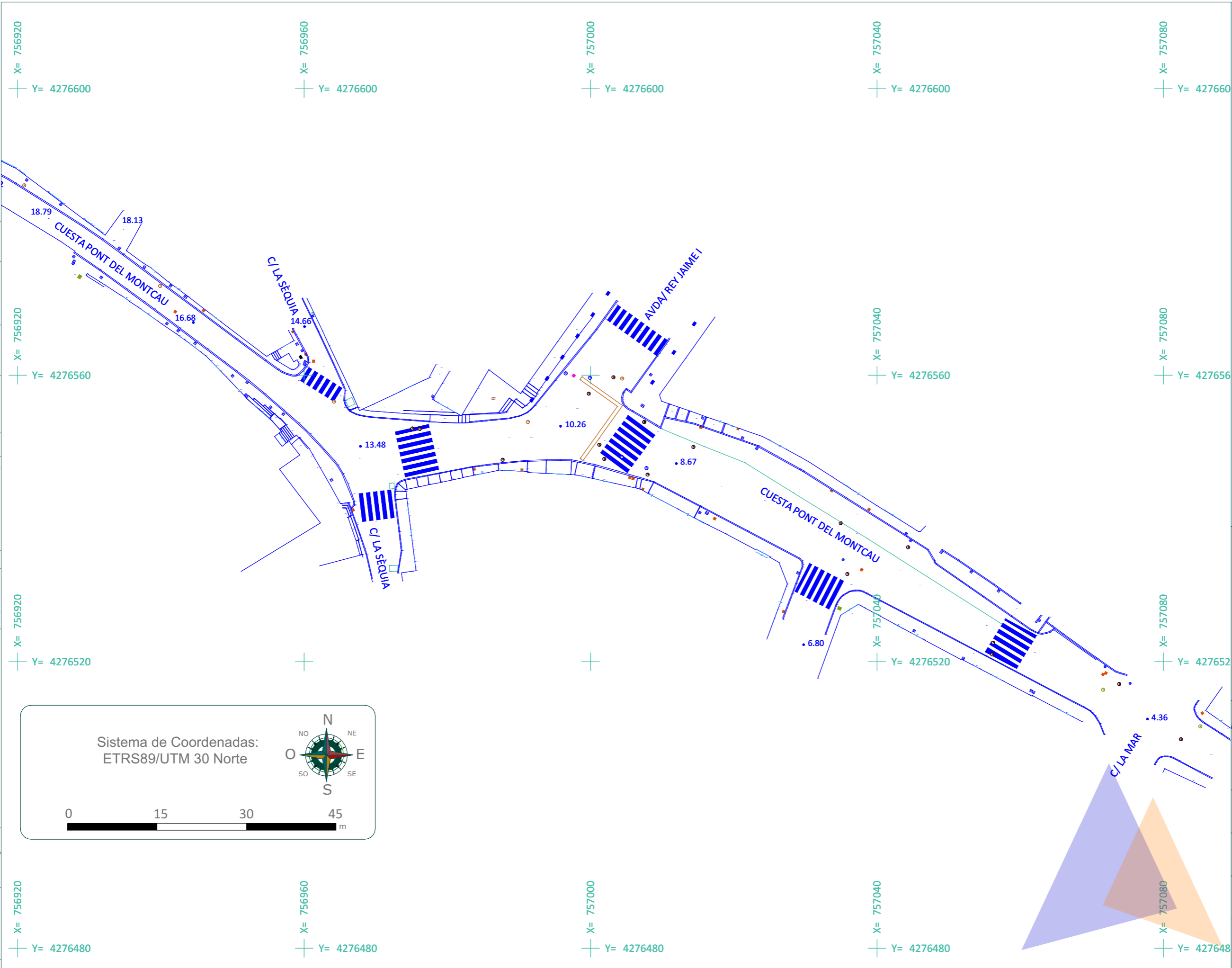
| Fase | Fecha |
|-----------|-----------|
| Ejecución | Mayo 2024 |

Promotor
 Regiduría d'infraestructures
 Excmo. Ayuntamiento de Altea

Nombre del plano
 TOPOGRÁFICO_2

| ID Plano | Escala |
|----------|--------|
| C.02_ | 1:500 |

El presente documento es copia de su original del que es autor GRUPO FENSO SLP con CIF B40652448, su utilización total o parcial, así como cualquier reproducción o cesión a terceros, requiere la previa autorización expresa de su autor quedando en todo caso prohibida cualquier modificación unilateral del mismo.



Sistema de Coordenadas:
ETRS89/UTM 30 Norte

SIMBOLOGÍA


| | |
|--|-------------------------------|
| | Arqueta llave paso |
| | Arqueta potable |
| | Llave paso |
| | Cuadro de agua |
| | Boca de riego |
| | Boca de incendios |
| | Arqueta gas |
| | Rejilla sumidero |
| | Arqueta sin identificar |
| | Pozo de eléctricas |
| | Pozo de saneamiento |
| | Pozo telecomunicaciones |
| | Arqueta de saneamiento |
| | Arqueta de telecomunicaciones |
| | Arqueta eléctrica A1 |
| | Arqueta eléctrica A2 |
| | Arqueta alumbrado Público |
| | Cuadro de luz |
| | Luminaria |
| | Poste de hormigón |
| | Poste madera telefónica |
| | Bases topográficas |
| | Pozo de pluviales |
| | Pozo de potable |
| | Pozo residuales |
| | Accesos |

pensarquitectura

C/ Dr. García Donato_7_pta_3_46021 Valencia (Valencia)

| | |
|---|-----------|
| Proyecto | |
| Proyecto de mejora de la movilidad peatonal y renovación de infraestructuras en Costera Pont de Montcau | |
| Dirección | |
| Costera Pont de Montcau (Altea) | |
| Fase | Fecha |
| Ejecución | Mayo 2024 |
| Promotor | |
| Regiduría d'infraestructures Excmo. Ayuntamiento de Altea | |
| Nombre del plano | |
| TOPOGRÁFICO_3 | |
| ID Plano | Escala |
| C.03_ | 1:500 |

El presente documento es copia de su original del que es autor GRUPO FEISO SLP con CIF B40652448, su utilización total o parcial así como cualquier reproducción o cesión a terceros, requerirá la previa autorización expresa de su autor quedando en todo caso prohibida cualquier modificación unilateral del mismo.




C/ Dr. García Donato _7_pta_3_ 46021 Valencia (Valencia)

Proyecto
Proyecto de mejora de la movilidad peatonal y renovación de infraestructuras en Costera Pont de Montcau

Dirección
Costera Pont de Montcau (Altea)


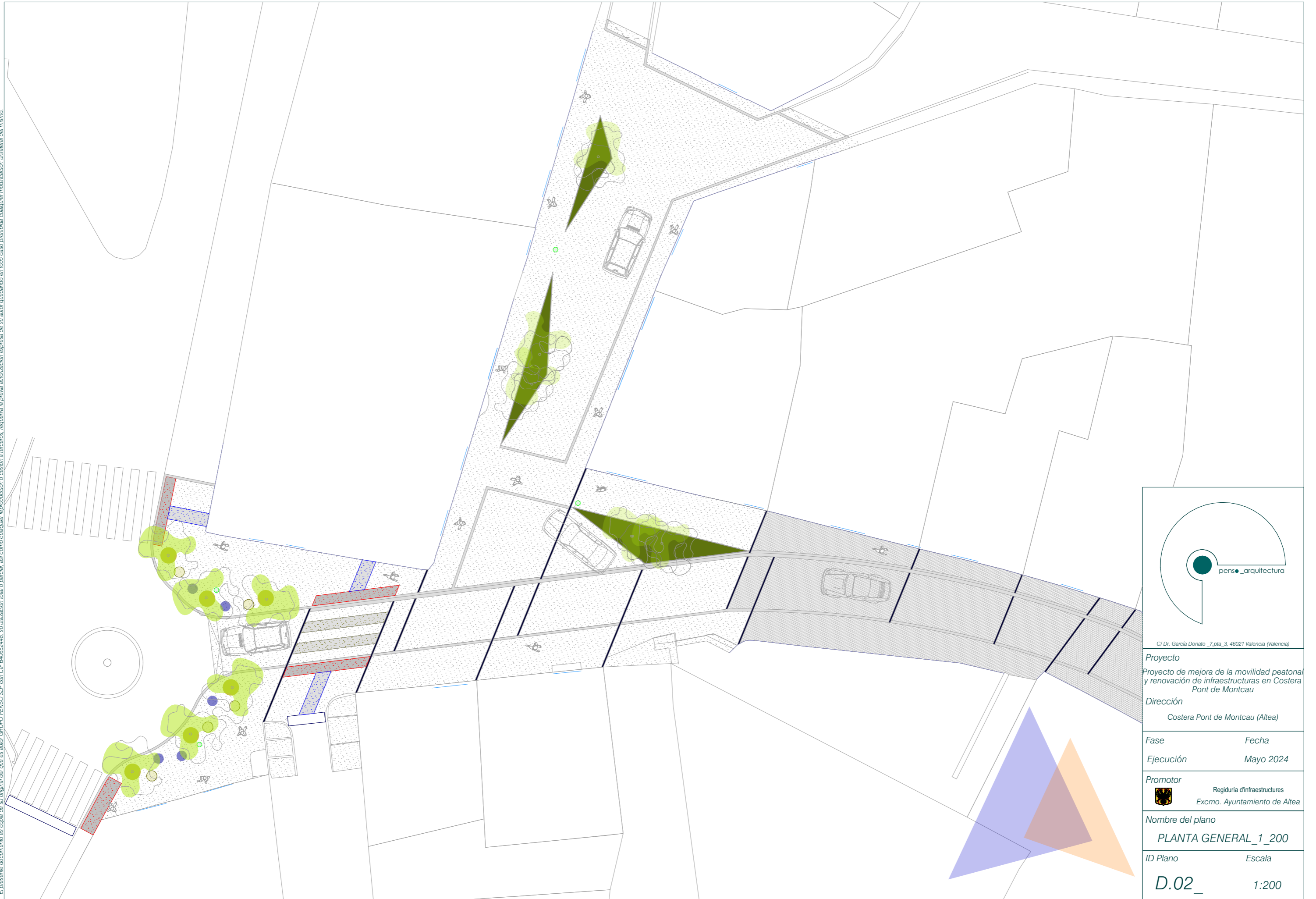
| Fase | Fecha |
|-----------|-----------|
| Ejecución | Mayo 2024 |

Promotor
 Regiduría d'infraestructures
Excmo. Ayuntamiento de Altea

Nombre del plano
PLANTA GENERAL_1

| | |
|----------|--------|
| ID Plano | Escala |
| D.01_ | 1:500 |

El presente documento es copia de su original del que es autor GRUPO FEISO SLP con CIF B40652448, su utilización total o parcial así como cualquier reproducción o cesión a terceros, requerirá la previa autorización expresa de su autor quedando en todo caso prohibida cualquier modificación unilateral del mismo.



C/ Dr. García Donato 7,pta 3, 46021 Valencia (Valencia)

Proyecto
Proyecto de mejora de la movilidad peatonal y renovación de infraestructuras en Costera Pont de Montcau

Dirección
Costera Pont de Montcau (Altea)


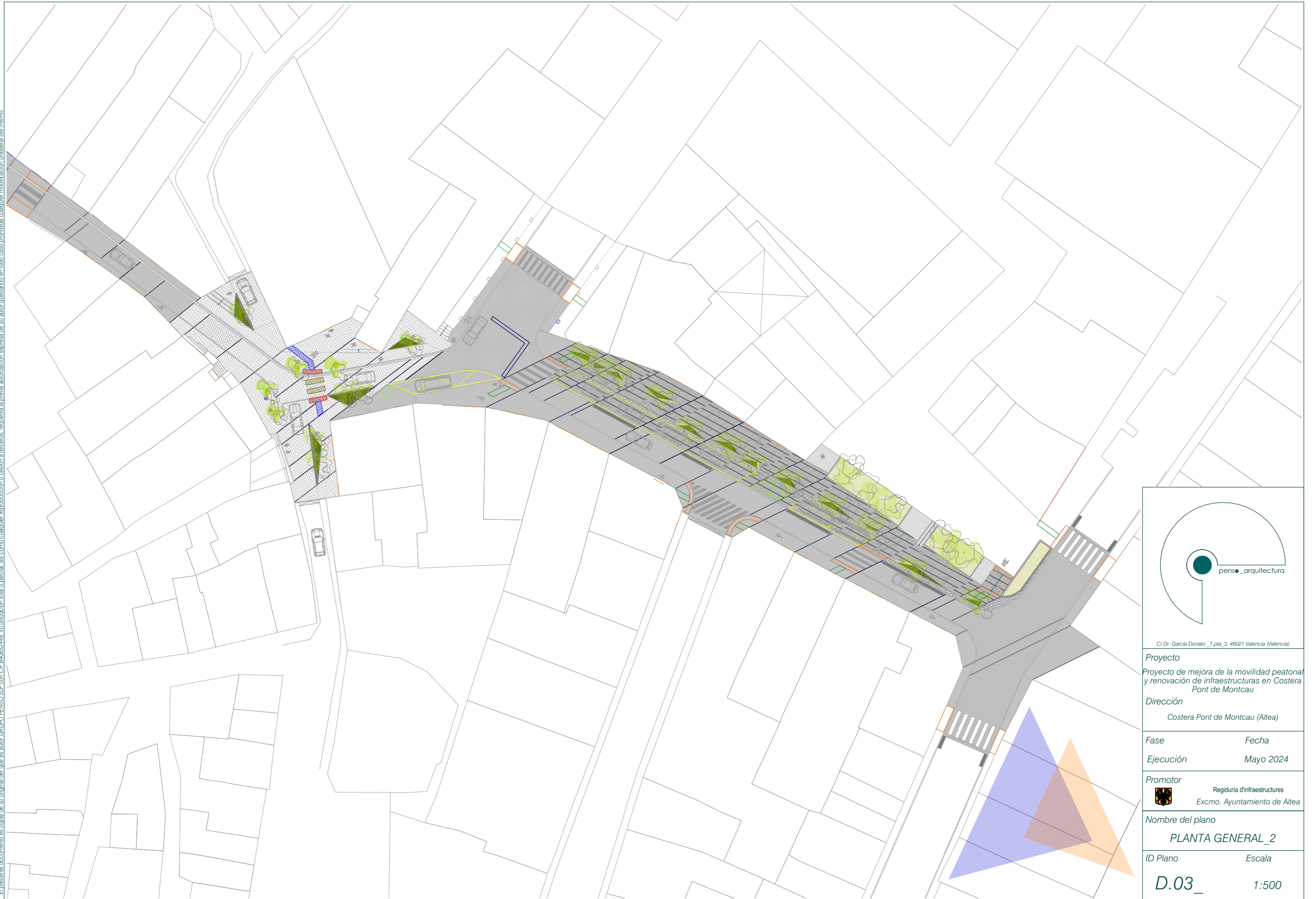
| | |
|-------------|-----------|
| Fase | Fecha |
| Ejecución | Mayo 2024 |

| | |
|-----------------|--|
| Promotor | Regiduría d'infraestructures Excmo. Ayuntamiento de Altea |
|-----------------|--|

Nombre del plano
PLANTA GENERAL_1_200

| | |
|-----------------|--------|
| ID Plano | Escala |
| D.02_ | 1:200 |

El presente documento es copia de su original del que es autor GRUPO FENSO SLP con CIF B40652448, su utilización total o parcial así como cualquier reproducción o cesión a terceros, requerirá la previa autorización expresa de su autor quedando en todo caso prohibida cualquier modificación unilateral del mismo.




C/ Dr. García Donato _7_pta_3_46021 Valencia (Valencia)

Proyecto
Proyecto de mejora de la movilidad peatonal y renovación de infraestructuras en Costera Pont de Montcau

Dirección
Costera Pont de Montcau (Altea)


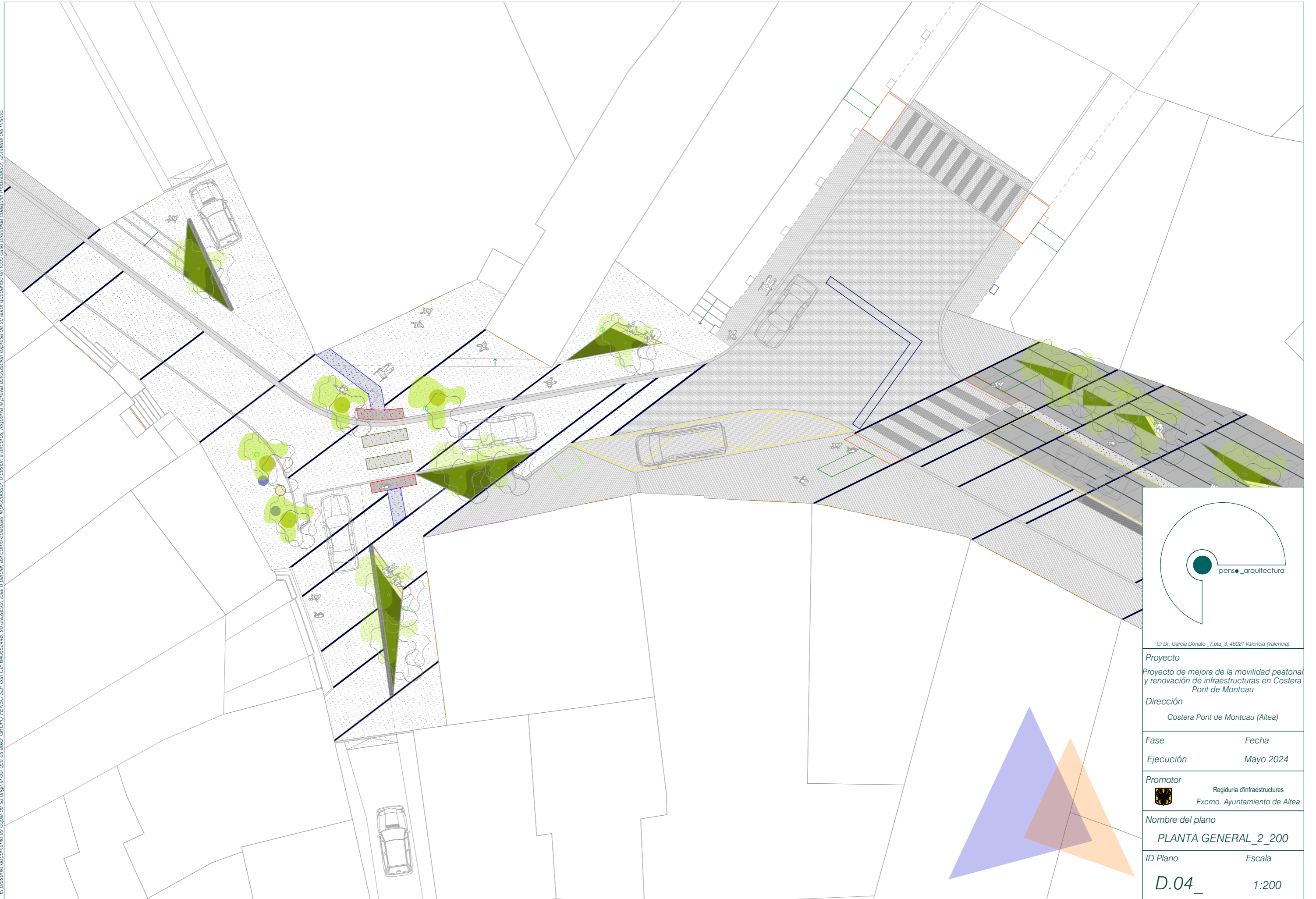
| Fase | Fecha |
|-----------|-----------|
| Ejecución | Mayo 2024 |

Promotor
 Regiduría d'Infraestructures
Excma. Ayuntamiento de Altea

Nombre del plano
PLANTA GENERAL_2

| ID Plano | Escala |
|----------|--------|
| D.03_ | 1:500 |

El presente documento es copia de su original del que es autor GRUPO PENSO SLP con CIF B40652448, su utilización total o parcial así como cualquier reproducción o cesión a terceros, requerirá la previa autorización expresa de su autor quedando en todo caso prohibida cualquier modificación unilateral del mismo.




C/ Dr. García Donato _7_pta_3_ 46021 Valencia (Valencia)

Proyecto
Proyecto de mejora de la movilidad peatonal y renovación de infraestructuras en Costera Pont de Montcau

Dirección
Costera Pont de Montcau (Altea)


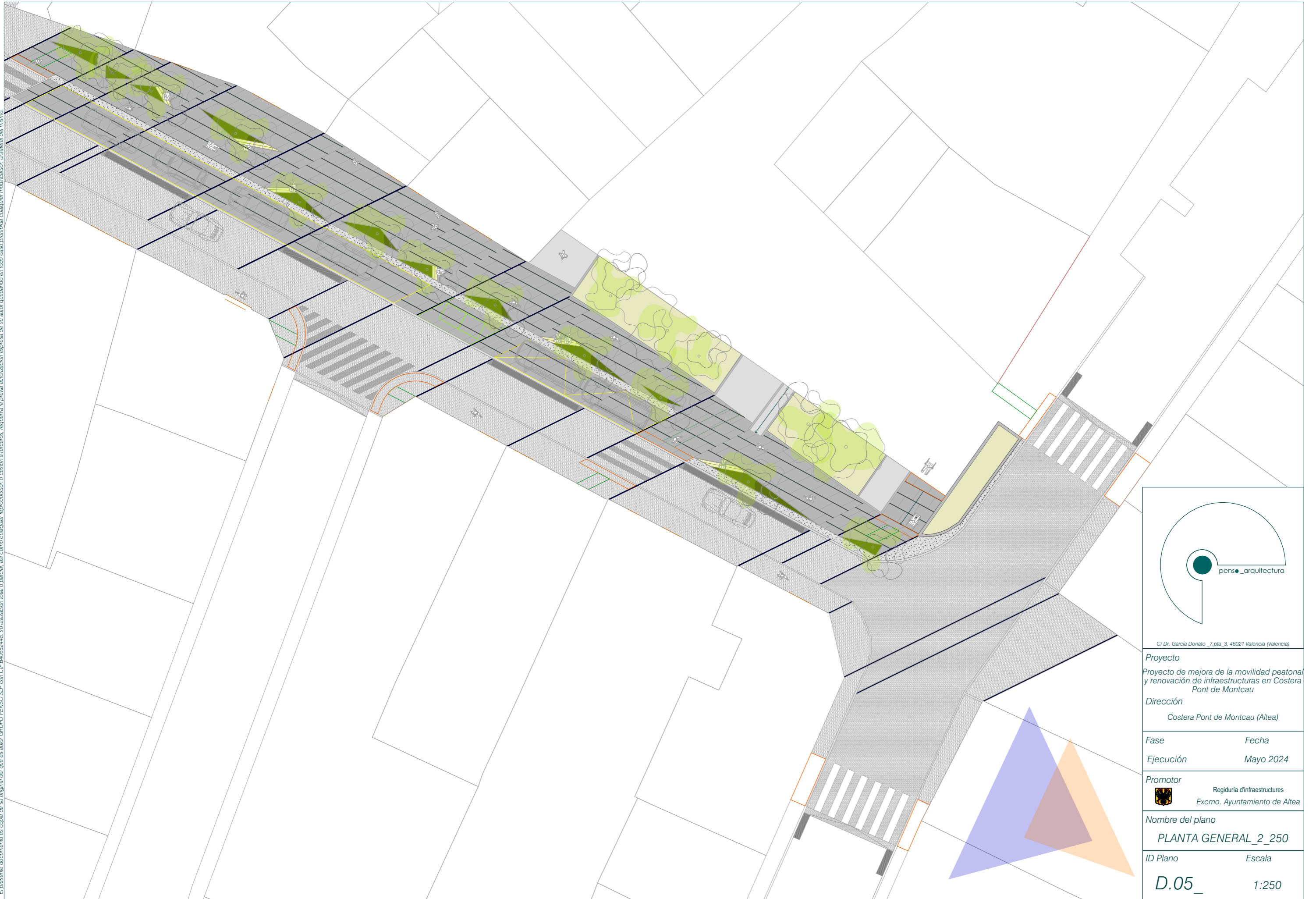
Fase Fecha
Ejecución Mayo 2024

Promotor
 Regiduría d'infraestructures
Excmo. Ayuntamiento de Altea

Nombre del plano
PLANTA GENERAL_2_200

ID Plano Escala
D.04_ 1:200

El presente documento es copia de su original del que es autor GRUPO FEISO SLP con CIF B4065248, su utilización total o parcial así como cualquier reproducción o cesión a terceros, requerirá la previa autorización expresa de su autor quedando en todo caso prohibida cualquier modificación unilateral de mismo.



C/ Dr. García Donato _7,pta_3_ 46021 Valencia (Valencia)

Proyecto
Proyecto de mejora de la movilidad peatonal y renovación de infraestructuras en Costera Pont de Montcau

Dirección
Costera Pont de Montcau (Altea)

| | |
|------------------|-----------|
| Fase | Fecha |
| Ejecución | Mayo 2024 |

| | |
|-----------------|--|
| Promotor | Regiduría d'infraestructures Excmo. Ayuntamiento de Altea |
|-----------------|--|


Nombre del plano
PLANTA GENERAL_2_250

| | |
|-----------------|--------|
| ID Plano | Escala |
| D.05_ | 1:250 |

El presente documento es copia de su original del que es autor GRUPO FEISO SLP con CIF B40652448, su utilización total o parcial así como cualquier reproducción o cesión a terceros, requerirá la previa autorización expresa de su autor quedando en todo caso prohibida cualquier modificación unilateral del mismo.



| SIMBOLOGÍA | |
|------------|--------------------------|
| | Direcciones |
| | Parada de taxis |
| | Zona de carga y descarga |
| | Ámbito |




C/ Dr. García Donato _7_pta_3_ 46021 Valencia (Valencia)

Proyecto
Proyecto de mejora de la movilidad peatonal y renovación de infraestructuras en Costera Pont de Montcau

Dirección
Costera Pont de Montcau (Altea)

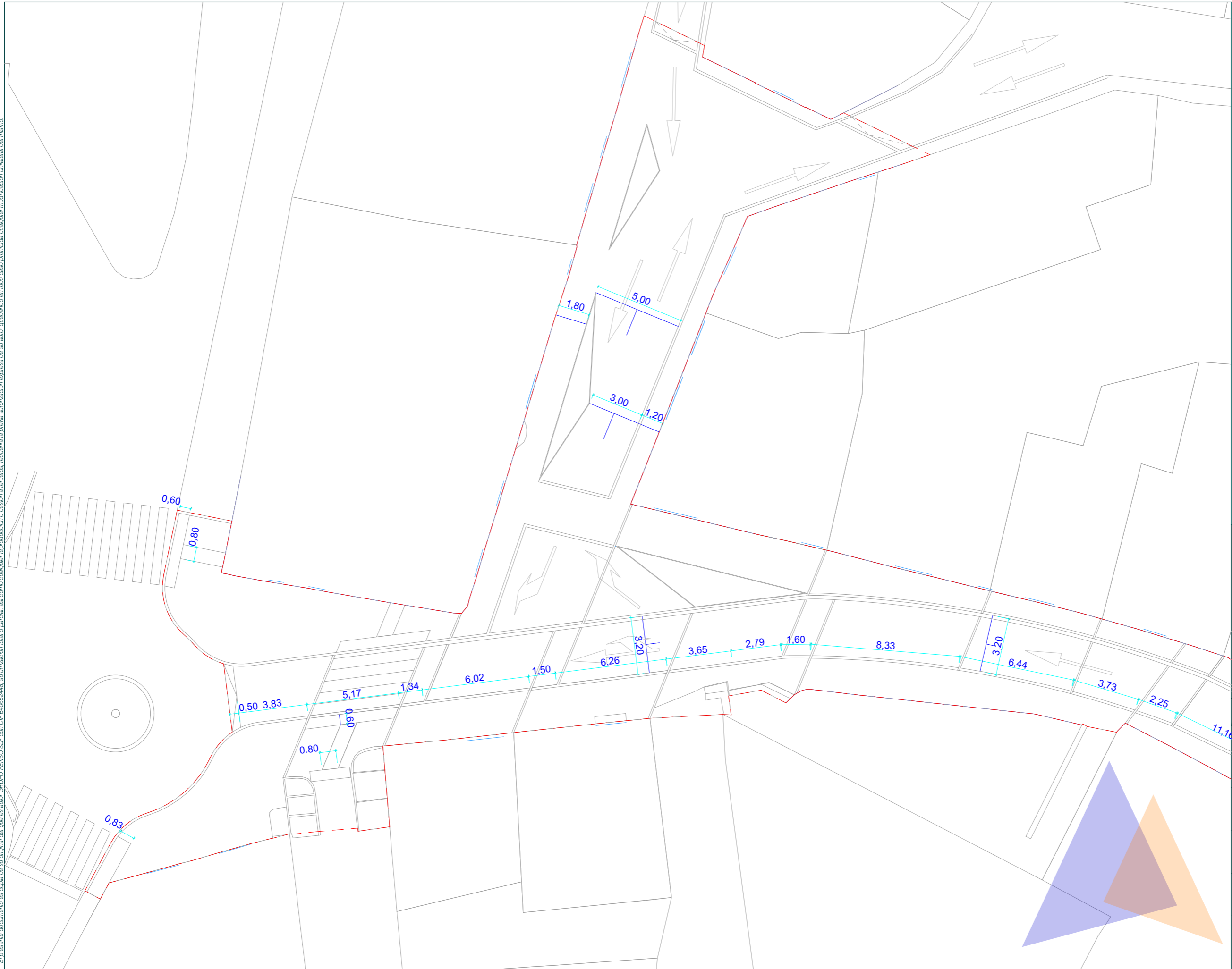
| Fase | Fecha |
|-----------|-----------|
| Ejecución | Mayo 2024 |

Promotor
 Regiduría d'infraestructures
Excma. Ayuntamiento de Altea

Nombre del plano
PLANTA VIARIO_1


| | |
|----------|--------|
| ID Plano | Escala |
| D.06_ | 1:500 |

El presente documento es copia de su original del que es autor GRUPO PENSO SLP con CIF B40652448, su utilización total o parcial así como cualquier reproducción o cesión a terceros, requerirá la previa autorización expresa de su autor quedando en todo caso prohibida cualquier modificación unilateral del mismo.



SIMBOLOGÍA

- Direcciones
- Parada de taxis
- ▭ Zona de carga y descarga
- - - - - Ámbito




C/ Dr. García Donato _7_pta_3_ 46021 Valencia (Valencia)

Proyecto
Proyecto de mejora de la movilidad peatonal
y renovación de infraestructuras en Costera
Pont de Montcau

Dirección
Costera Pont de Montcau (Altea)

| Fase | Fecha |
|-----------|-----------|
| Ejecución | Mayo 2024 |

Promotor
 Regiduría d'infraestructures
Excmo. Ayuntamiento de Altea

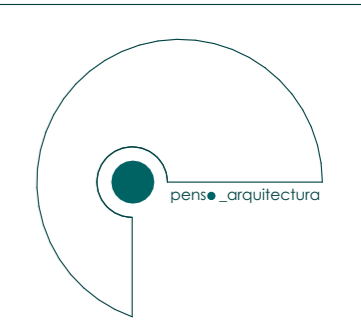
Nombre del plano
PLANTA VIARIO_1_200

| ID Plano | Escala |
|--------------|--------|
| D.07_ | 1:200 |

El presente documento es copia de su original del que es autor GRUPO PENSO SLP con CIF B40652448, su utilización total o parcial así como cualquier reproducción o cesión a terceros, requerirá la previa autorización expresa de su autor quedando en todo caso prohibida cualquier modificación unilateral del mismo.



| SIMBOLOGÍA | |
|------------|--------------------------|
| | Direcciones |
| | Área de taxis |
| | Zona de carga y descarga |
| | Ámbito |
| | Contenedores |



C/ Dr. García Donato _7_pta_3_46021 Valencia (Valencia)

Proyecto
Proyecto de mejora de la movilidad peatonal y renovación de infraestructuras en Costera Pont de Montcau
Dirección
Costera Pont de Montcau (Altea)

| Fase | Fecha |
|-----------|-----------|
| Ejecución | Mayo 2024 |

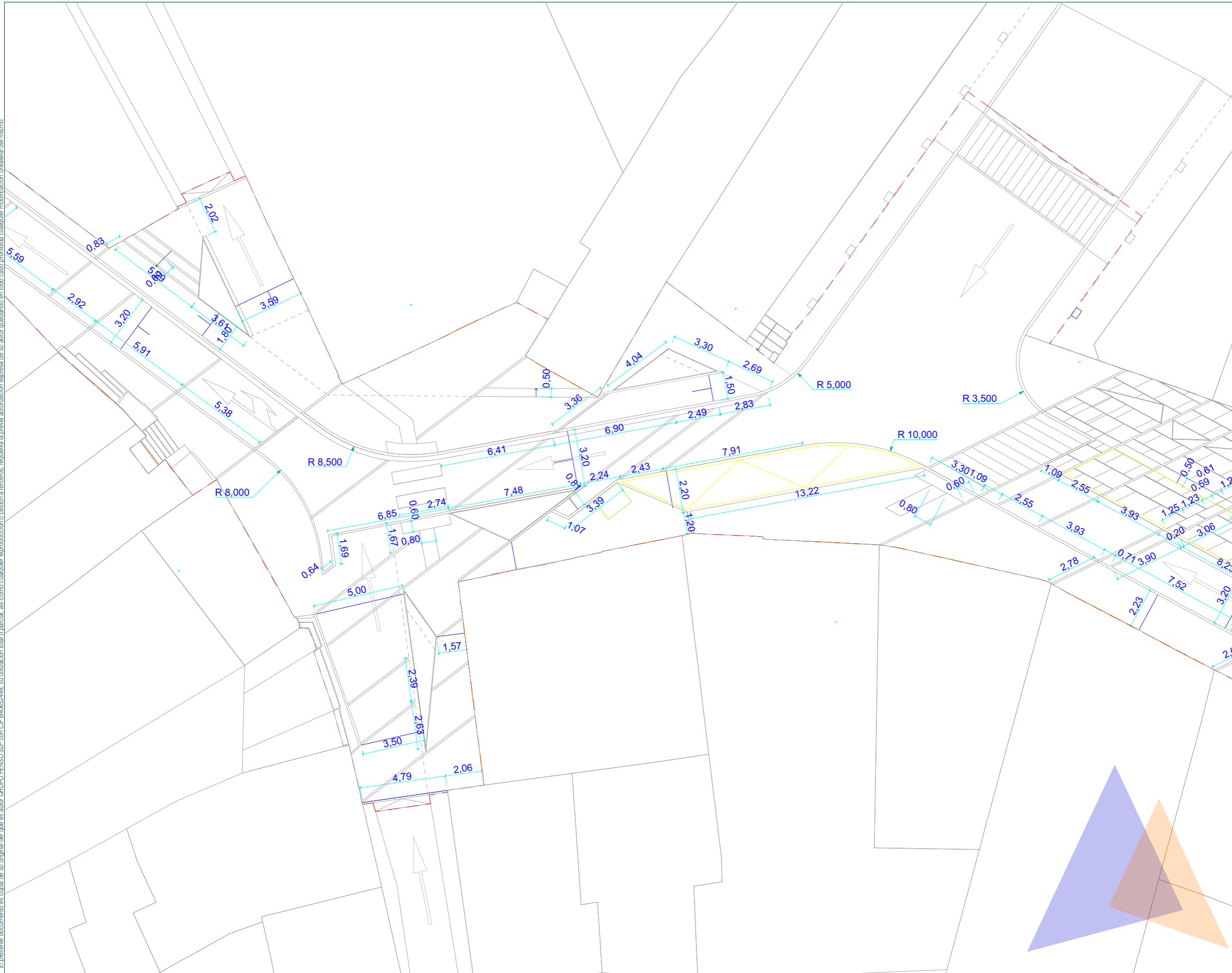
Promotor

Regiduría d'Infraestructures
Excmo. Ayuntamiento de Altea


Nombre del plano
PLANTA VIARIO_2

| | |
|----------|--------|
| ID Plano | Escala |
| D.08_ | 1:500 |

El presente documento es copia de su original del que es autor GRUPO PENSO SLP con CIF B40652448, su utilización total o parcial así como cualquier reproducción o cesión a terceros, requerirá la previa autorización expresa de su autor quedando en todo caso prohibida cualquier modificación unilateral del mismo.



| SIMBOLOGÍA | |
|------------|--------------------------|
| | Direcciones |
| | Área de taxis |
| | Zona de carga y descarga |
| | Ámbito |
| | Contenedores |



C/ Dr. García Donato _7_pta_3_ 46021 Valencia (Valencia)

Proyecto
 Proyecto de mejora de la movilidad peatonal y renovación de infraestructuras en Costera Pont de Montcau

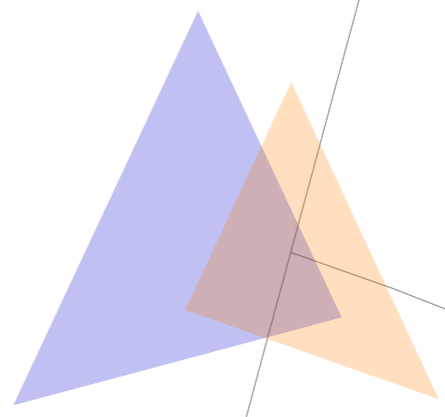
Dirección
 Costera Pont de Montcau (Altea)

| | |
|-------------|-----------|
| Fase | Fecha |
| Ejecución | Mayo 2024 |

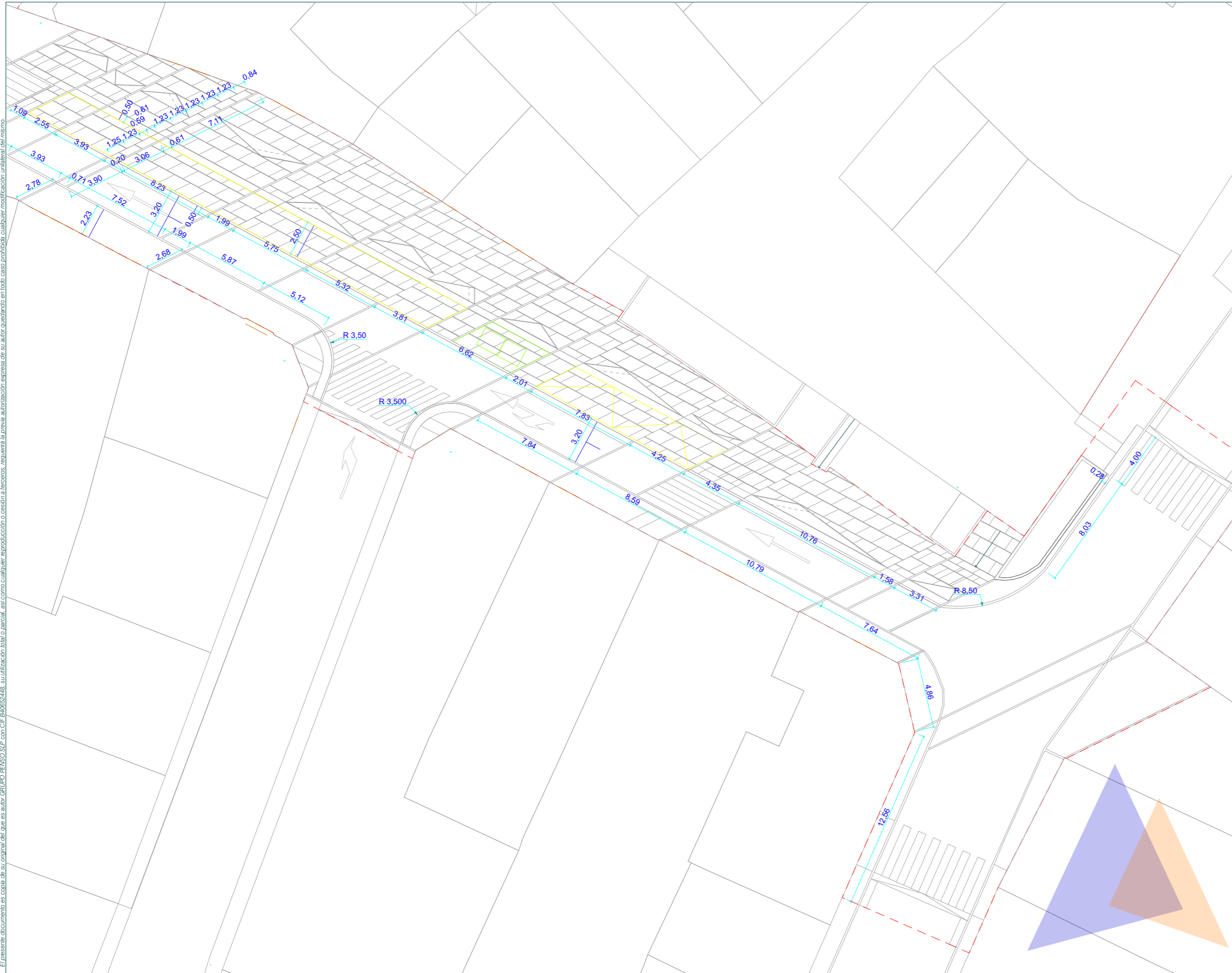
Promotor
 Regiduría d'infraestructures
 Excmo. Ayuntamiento de Altea

Nombre del plano
 PLANTA VIARIO_2_200


| | |
|-----------------|--------|
| ID Plano | Escala |
| D.09_ | 1:200 |



El presente documento es copia de su original del que es autor GRUPO FEISO SLP con CIF B40652448, su utilización total o parcial así como cualquier reproducción o cesión a terceros, requiere la previa autorización expresa de su autor quedando en todo caso prohibida cualquier modificación unilateral del mismo.



| SIMBOLOGÍA | |
|------------|--------------------------|
| | Direcciones |
| | Área de taxis |
| | Zona de carga y descarga |
| | Ámbito |
| | Contenedores |




C/ Dr. García Donato _7_pta_3_46021 Valencia (Valencia)

Proyecto
Proyecto de mejora de la movilidad peatonal y renovación de infraestructuras en Costera Pont de Montcau

Dirección
Costera Pont de Montcau (Altea)

| Fase | Fecha |
|-----------|-----------|
| Ejecución | Mayo 2024 |

Promotor
 Regiduría d'Infraestructures
Excmo. Ayuntamiento de Altea


Nombre del plano
PLANTA VIARIO_2_250

| | |
|----------|--------|
| ID Plano | Escala |
| D.10_ | 1:250 |

El presente documento es copia de su original del que es autor GRUPO FEISO SLP con CIF B40652448, su utilización total o parcial así como cualquier reproducción o cesión a terceros, requiere la previa autorización expresa de su autor quedando en todo caso prohibida cualquier modificación unilateral del mismo.



| SIMBOLOGÍA | |
|------------|-------------------------------------|
| | Sonoro losetas hormigón_dirección |
| | Sonoro losetas hormigón_advertencia |
| | Sonoro acero inox_advertencia |
| | Empedrado 1 |
| | Empedrado 2 |
| | Alcorques circulares |
| | Alcorques |
| | Ejes_basalto |
| | Adoquinado 1 |
| | Adoquinado 2 |
| | Bordillo_Rígola |



C/ Dr. García Donato _7_pta_3_46021 Valencia (Valencia)

Proyecto
Proyecto de mejora de la movilidad peatonal y renovación de infraestructuras en Costera Pont de Montcau

Dirección
Costera Pont de Montcau (Altea)

| Fase | Fecha |
|-----------|-----------|
| Ejecución | Mayo 2024 |

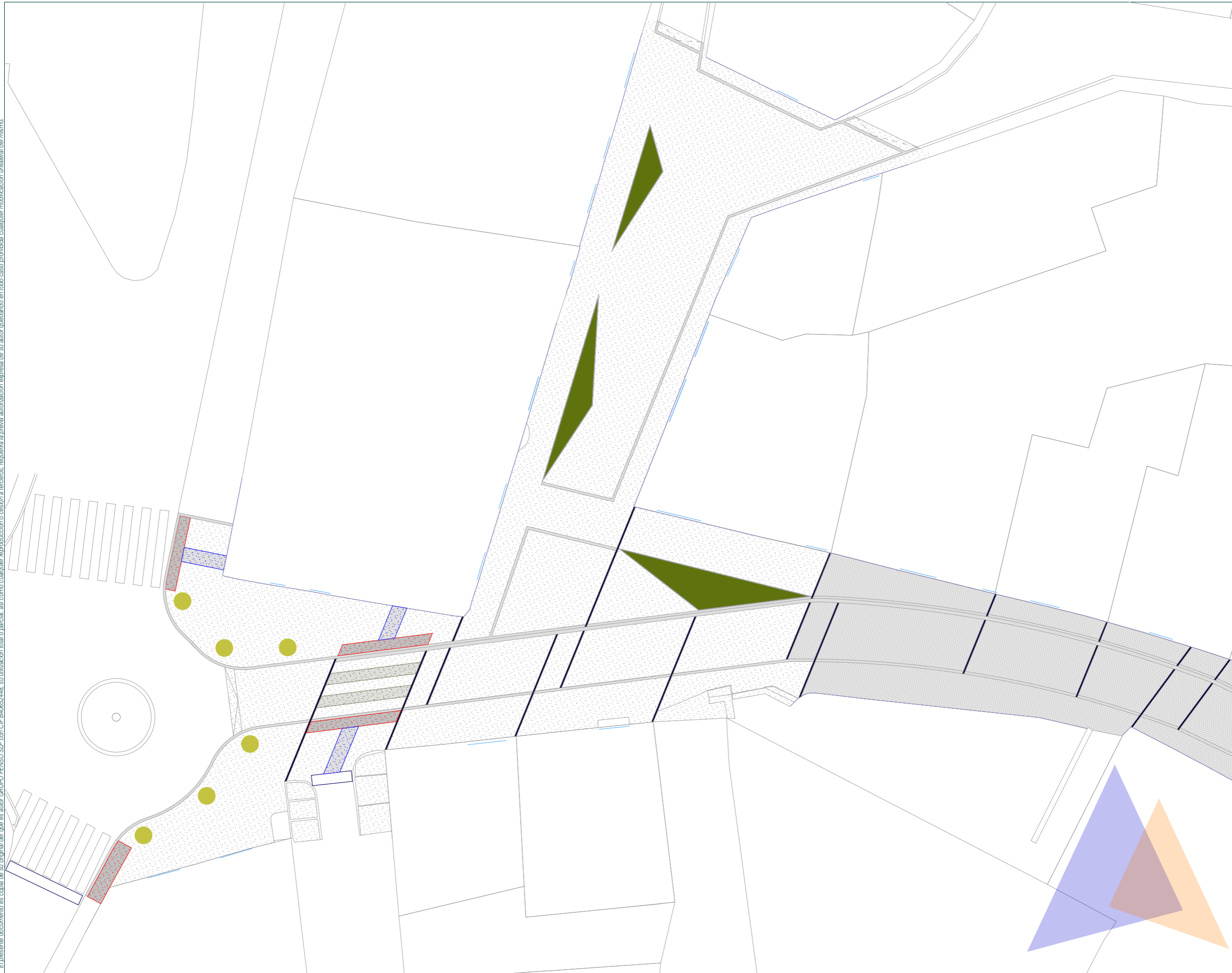
Promotor

Regiduría d'infraestructures
Excmo. Ayuntamiento de Altea

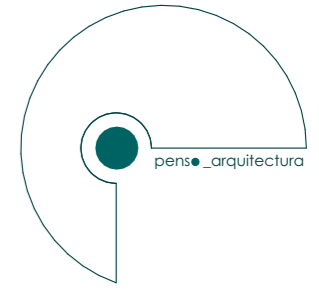
Nombre del plano
PLANTA DE PAVIMENTACIONES 1

| | |
|----------|--------|
| ID Plano | Escala |
| D.11_ | 1:500 |

El presente documento es copia de su original del que es autor GRUPO FENSO SLP con CIF B40652448, su utilización total o parcial así como cualquier reproducción o cesión a terceros, requerirá la previa autorización expresa de su autor quedando en todo caso prohibida cualquier modificación unilateral del mismo.



| SIMBOLOGÍA | |
|------------|-------------------------------------|
| | Sonoro losetas hormigón_dirección |
| | Sonoro losetas hormigón_advertencia |
| | Sonoro acero inox_advertencia |
| | Empedrado 1 |
| | Empedrado 2 |
| | Alcorques circulares |
| | Alcorques |
| | Ejes_basalto |
| | Adoquinado 1 |
| | Adoquinado 2 |
| | Bordillo_Rígola |



C/ Dr. García Donato _7,pta_3_ 46021 Valencia (Valencia)

Proyecto
Proyecto de mejora de la movilidad peatonal y renovación de infraestructuras en Costera Pont de Montcau
Dirección
Costera Pont de Montcau (Altea)

| Fase | Fecha |
|-----------|-----------|
| Ejecución | Mayo 2024 |

Promotor

Regiduría d'infraestructures
Excmo. Ayuntamiento de Altea

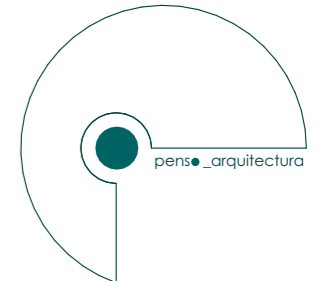
Nombre del plano
PLANTA DE PAVIMENTACIONES 1 200

| ID Plano | Escala |
|----------|--------|
| D.12_ | 1:200 |

El presente documento es copia de su original del que es autor GRUPO FEISO SLP con CIF B40652448, su utilización total o parcial así como cualquier reproducción o cesión a terceros, requiere la previa autorización expresa de su autor quedando en todo caso prohibida cualquier modificación unilateral del mismo.



| SIMBOLOGÍA | |
|------------|-------------------------------------|
| | Sonoro losetas hormigón_dirección |
| | Sonoro losetas hormigón_advertencia |
| | Sonoro acero inox_dirección |
| | Sonoro acero inox_advertencia |
| | Empedrado 1 |
| | Empedrado 2 |
| | Alcorques circulares |
| | Alcorques |
| | Ejes_basalto |
| | Bordillo_Rígola |
| | Terrazo continuo |
| | Tira de resina fotoluminiscente |
| | Hormigón continuo fotoluminiscente |
| | Adoquinado 1 |
| | Adoquinado 2 |
| | Hormigón continuo |



C/ Dr. García Donato _7_pta_3_46021 Valencia (Valencia)

Proyecto
Proyecto de mejora de la movilidad peatonal y renovación de infraestructuras en Costera Pont de Montcau

Dirección
Costera Pont de Montcau (Altea)

| Fase | Fecha |
|-----------|-----------|
| Ejecución | Mayo 2024 |

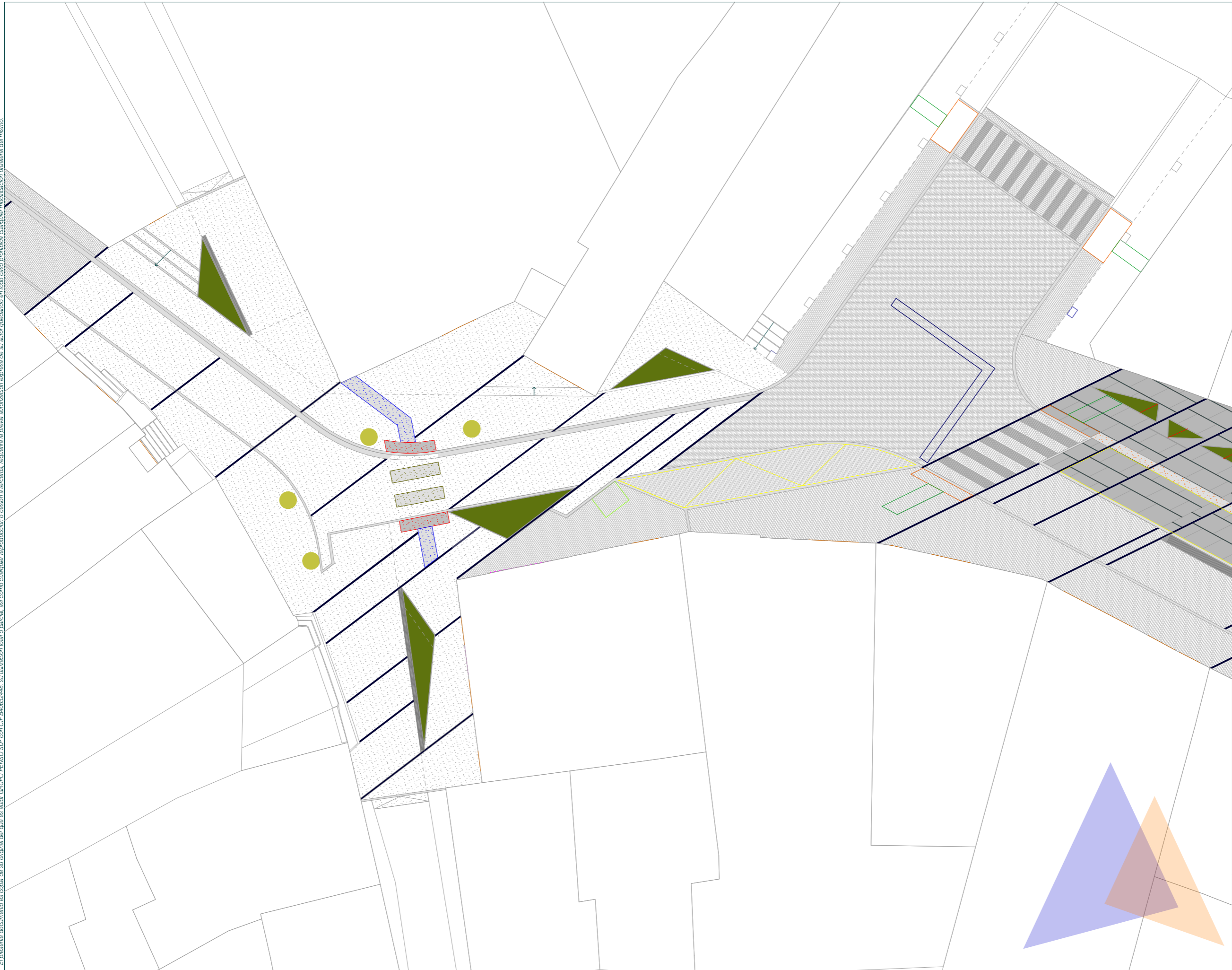
Promotor

Regiduría d'infraestructures
Excmo. Ayuntamiento de Altea

Nombre del plano
PLANTA DE PAVIMENTACIONES 2

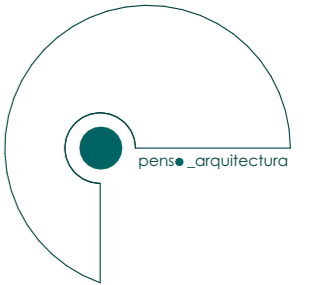
| | |
|----------|--------|
| ID Plano | Escala |
| D.13_ | 1:500 |

El presente documento es copia de su original del que es autor GRUPO FEISO SLP con CIF B40652448, su utilización total o parcial así como cualquier reproducción o casión a terceros, requerirá la previa autorización expresa de su autor quedando en todo caso prohibida cualquier modificación unilateral del mismo.



SIMBOLOGÍA

- Sonoro losetas hormigón_dirección
- Sonoro losetas hormigón_advertencia
- Sonoro acero inox_dirección
- Sonoro acero inox_advertencia
- Empedrado 1
- Empedrado 2
- Alcorques circulares
- Alcorques
- Ejes_basalto
- Bordillo_Rígola
- Terrazo continuo
- Tira de resina fotoluminiscente
- Hormigón continuo fotoluminiscente
- Adoquinado 1
- Adoquinado 2
- Hormigón continuo



C/ Dr. García Donato _7_pta_3_ 46021 Valencia (Valencia)

Proyecto
Proyecto de mejora de la movilidad peatonal
y renovación de infraestructuras en Costera
Pont de Montcau

Dirección
Costera Pont de Montcau (Altea)

| | |
|-----------|-----------|
| Fase | Fecha |
| Ejecución | Mayo 2024 |

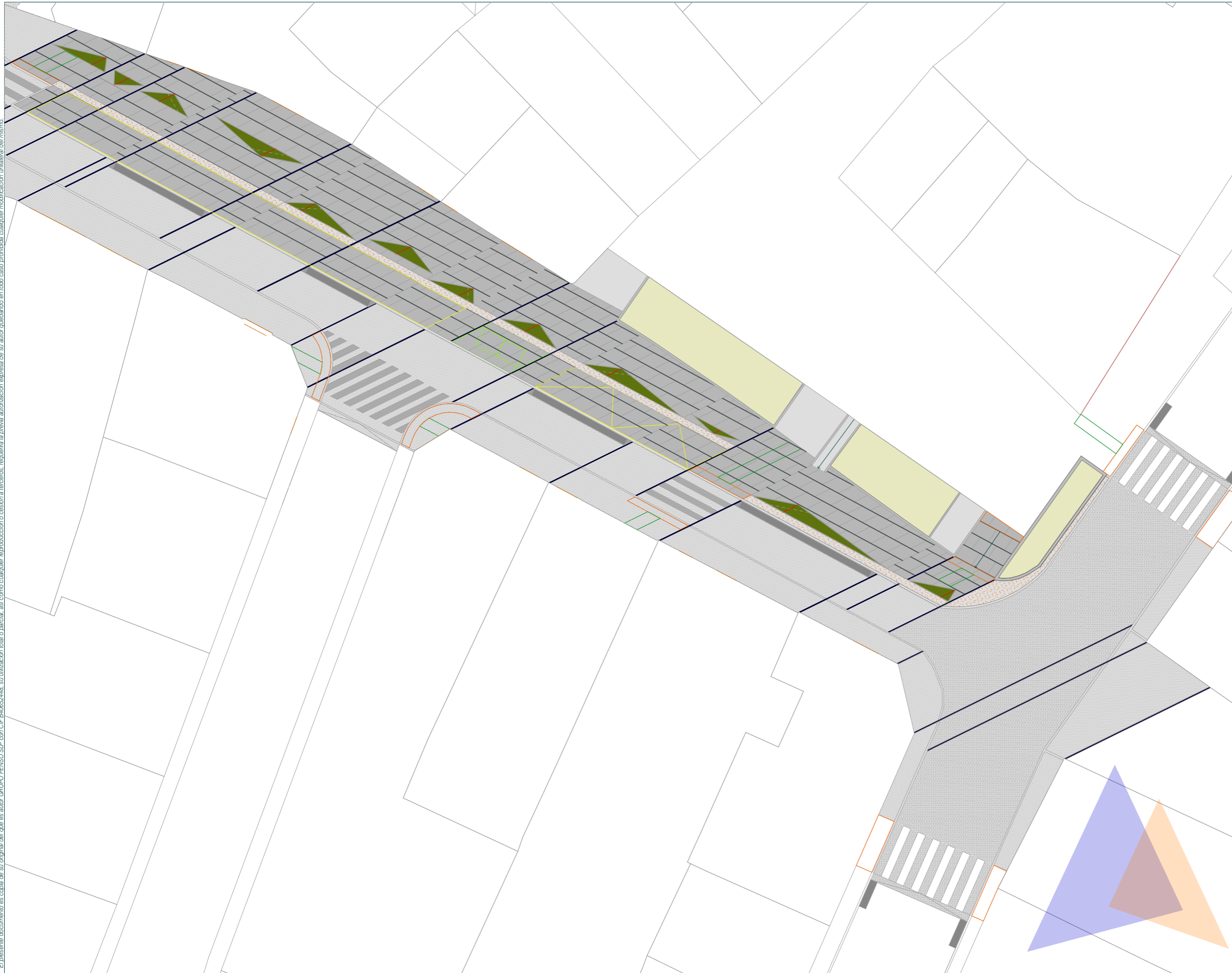
| | |
|----------|--|
| Promotor | Regiduría d'infraestructures Excmo. Ayuntamiento de Altea |
|----------|--|

Nombre del plano
**PLANTA DE
PAVIMENTACIONES 2 200**

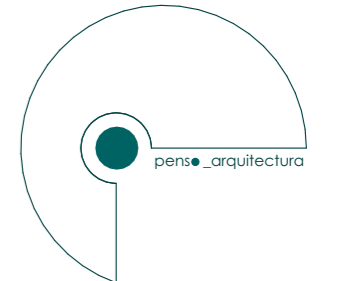
| | |
|----------|--------|
| ID Plano | Escala |
|----------|--------|

| | |
|--------------|-------|
| D.14_ | 1:200 |
|--------------|-------|

El presente documento es copia de su original del que es autor GRUPO FEISO SLP con CIF B40652448, su utilización total o parcial así como cualquier reproducción o cesión a terceros, requerirá la previa autorización expresa de su autor quedando en todo caso prohibida cualquier modificación unilateral de mismo.




| SIMBOLOGÍA | |
|------------|-------------------------------------|
| | Sonoro losetas hormigón_dirección |
| | Sonoro losetas hormigón_advertencia |
| | Sonoro acero inox_dirección |
| | Sonoro acero inox_advertencia |
| | Empedrado 1 |
| | Empedrado 2 |
| | Alcorques circulares |
| | Alcorques |
| | Ejes_basalto |
| | Bordillo_Rígola |
| | Terrazo continuo |
| | Tira de resina fotoluminiscente |
| | Hormigón continuo fotoluminiscente |
| | Adoquinado 1 |
| | Adoquinado 2 |
| | Hormigón continuo |



C/ Dr. García Donato _7_pta_3_ 46021 Valencia (Valencia)

Proyecto
Proyecto de mejora de la movilidad peatonal y renovación de infraestructuras en Costera Pont de Montcau
Dirección
Costera Pont de Montcau (Altea)

| Fase | Fecha |
|-----------|-----------|
| Ejecución | Mayo 2024 |

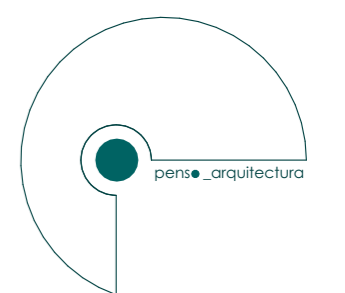
Promotor
 Regiduría d'infraestructures
Excmo. Ayuntamiento de Altea

Nombre del plano
PLANTA DE PAVIMENTACIONES 2 250
ID Plano Escala
D.15_ 1:250

El presente documento es copia de su original del que es autor GRUPO FEISO SLP con CIF B40652448, su utilización total o parcial así como cualquier reproducción o cesión a terceros, requerirá la previa autorización expresa de su autor quedando en todo caso prohibida cualquier modificación unilateral del mismo.



| SIMBOLOGÍA | |
|------------|----------------------|
| | Arbolado alto 1 |
| | Arbolado alto 2 |
| | Preexistente |
| | Alcorques circulares |
| | Arbusto |




C/ Dr. García Donato _7_pta_3_ 46021 Valencia (Valencia)

Proyecto
Proyecto de mejora de la movilidad peatonal y renovación de infraestructuras en Costera Pont de Montcau

Dirección
Costera Pont de Montcau (Altea)

| Fase | Fecha |
|-----------|-----------|
| Ejecución | Mayo 2024 |

Promotor
 Regiduría d'infraestructures
Excmo. Ayuntamiento de Altea

Nombre del plano
PLANTA DE ARBOLADO 1

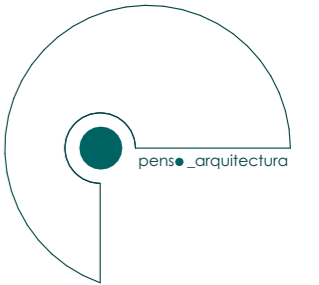
| | |
|--------------|--------|
| ID Plano | Escala |
| D.16_ | 1:500 |

El presente documento es copia de su original del que es autor GRUPO PENSO SLP con CIF B40652448, su utilización total o parcial así como cualquier reproducción o cesión a terceros, requerirá la previa autorización expresa de su autor quedando en todo caso prohibida cualquier modificación unilateral del mismo.



SIMBOLOGÍA

- Arbolado alto 1
- Arbolado alto 2
- Preexistente
- Alcorques circulares
- Arbusto



C/ Dr. García Donato, 7, pta. 3, 46021 Valencia (Valencia)

Proyecto
Proyecto de mejora de la movilidad peatonal y renovación de infraestructuras en Costera Pont de Montcau

Dirección
Costera Pont de Montcau (Altea)

| Fase | Fecha |
|-----------|-----------|
| Ejecución | Mayo 2024 |

Promotor
Regiduría d'infraestructures
Excmo. Ayuntamiento de Altea

Nombre del plano
PLANTA DE ARBOLADO 1_200


| ID Plano | Escala |
|----------|--------|
| D.17_ | 1:200 |

El presente documento es copia de su original del que es autor GRUPO PENSO SLP con CIF B40652448, su utilización total o parcial así como cualquier reproducción o cesión a terceros, requerirá la previa autorización expresa de su autor quedando en todo caso prohibida cualquier modificación unilateral del mismo.



SIMBOLOGÍA

- Arbolado alto 1
- Arbolado alto 2
- Preexistente
- Alcorques circulares
- Arbusto



CI Dr. García Donato _7_pta_3_46021 Valencia (Valencia)

Proyecto
Proyecto de mejora de la movilidad peatonal y renovación de infraestructuras en Costera Pont de Montcau

Dirección
Costera Pont de Montcau (Altea)

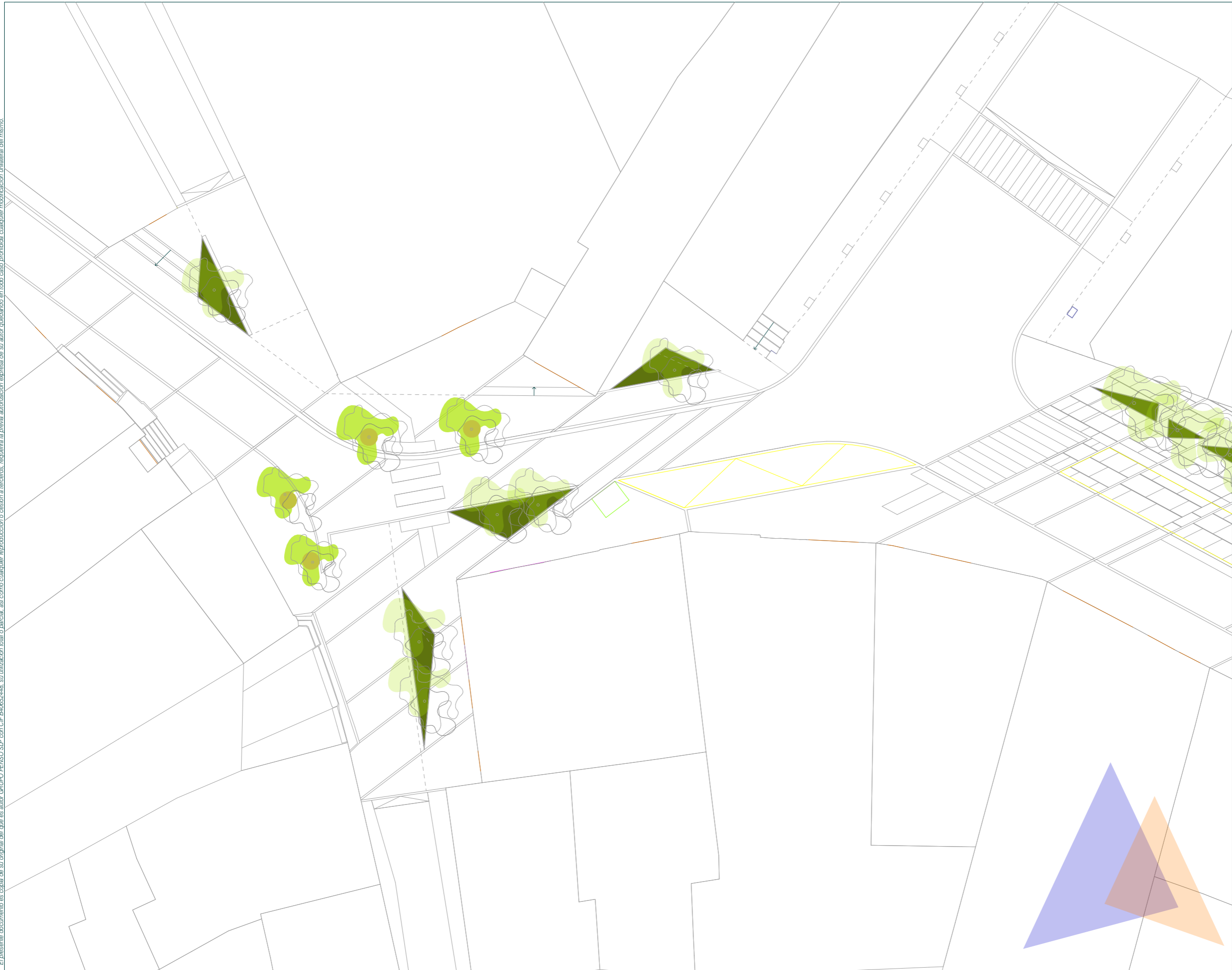
| Fase | Fecha |
|-----------|-----------|
| Ejecución | Mayo 2024 |

Promotor
Regiduría d'infraestructures
Excmo. Ayuntamiento de Altea






Nombre del plano
PLANTA DE ARBOLADO 2

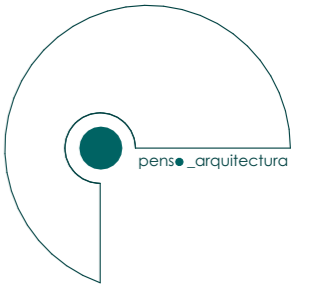
| ID Plano | Escala |
|----------|--------|
| D.18_ | 1:500 |

El presente documento es copia de su original del que es autor GRUPO FEISO SLP con CIF B40652448, su utilización total o parcial así como cualquier reproducción o casión a terceros, requerirá la previa autorización expresa de su autor quedando en todo caso prohibida cualquier modificación unilateral del mismo.



SIMBOLOGÍA

-  Arbolado alto 1
-  Arbolado alto 2
-  Preexistente
-  Alcorques circulares
-  Arbusto




C/ Dr. García Donato _7_pta_3_ 46021 Valencia (Valencia)

Proyecto
Proyecto de mejora de la movilidad peatonal
y renovación de infraestructuras en Costera
Pont de Montcau

Dirección
Costera Pont de Montcau (Altea)

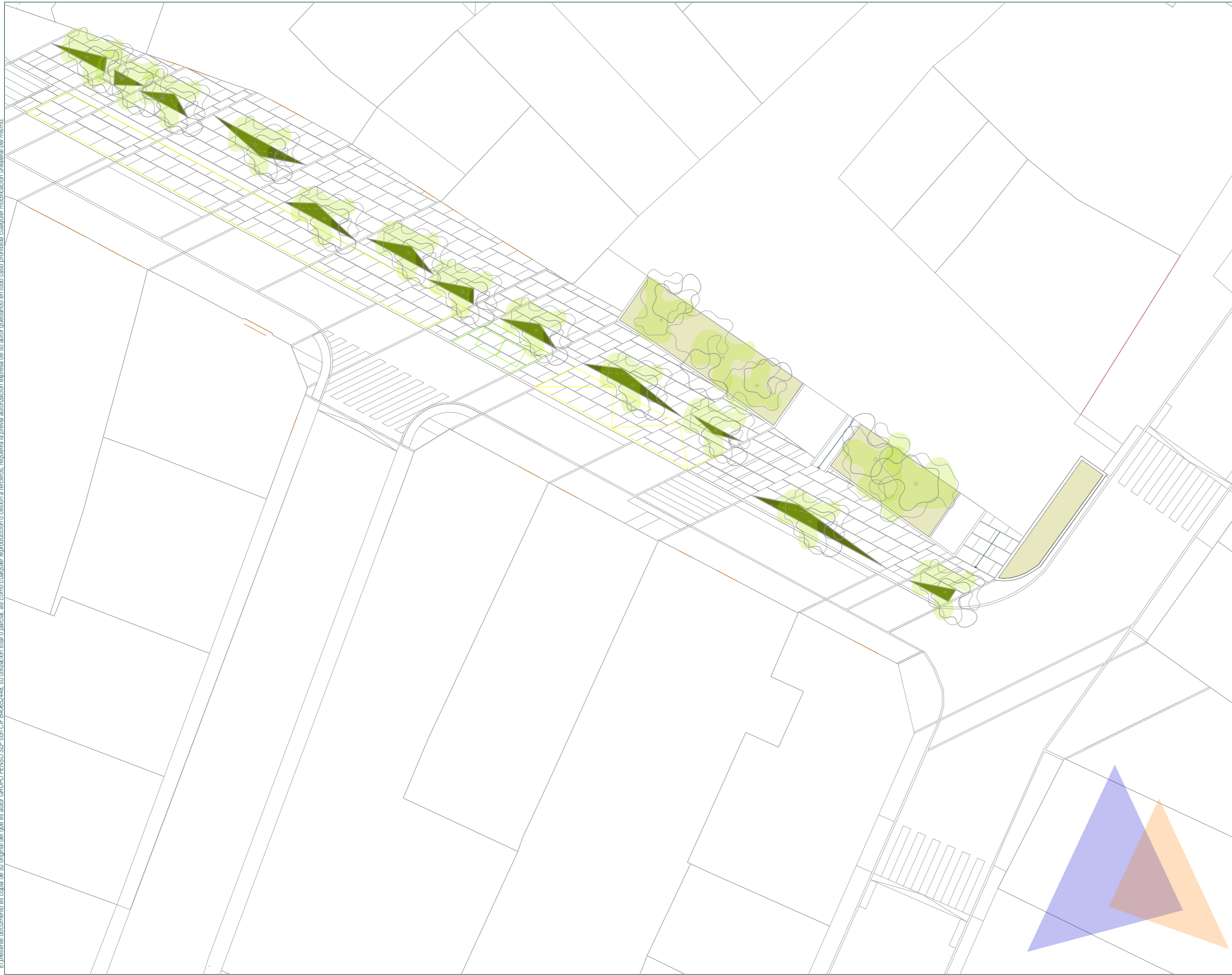
| | |
|-------------|-----------|
| Fase | Fecha |
| Ejecución | Mayo 2024 |

Promotor
 Regiduría d'infraestructures
Excmo. Ayuntamiento de Altea


Nombre del plano
PLANTA DE ARBOLADO 2
200

| | |
|-----------------|--------|
| ID Plano | Escala |
| D.19_ | 1:200 |

El presente documento es copia de su original del que es autor GRUPO FEISO SLP con CIF B4065248, su utilización total o parcial así como cualquier reproducción o cesión a terceros, requerirá la previa autorización expresa de su autor quedando en todo caso prohibida cualquier modificación unilateral del mismo.



| SIMBOLOGÍA | |
|------------|----------------------|
| | Arbolado alto 1 |
| | Arbolado alto 2 |
| | Preexistente |
| | Alcorques circulares |
| | Arbusto |



C/ Dr. García Donato _7_pta_3_46021 Valencia (Valencia)

Proyecto
Proyecto de mejora de la movilidad peatonal y renovación de infraestructuras en Costa Pont de Montcau

Dirección
Costera Pont de Montcau (Altea)

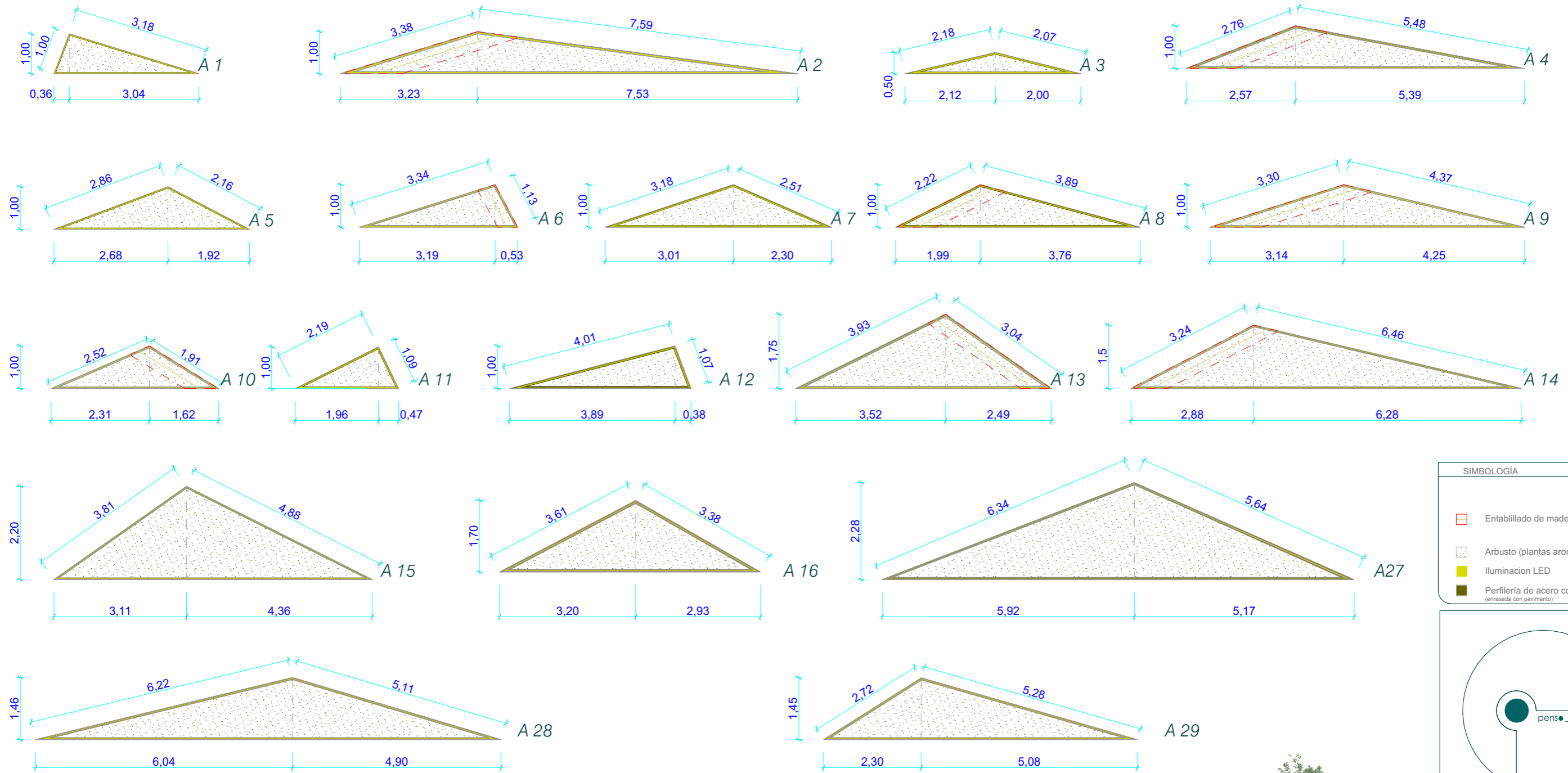
Fase Fecha
Ejecución Mayo 2024

Promotor
 Regiduría d'infraestructures
Excmo. Ayuntamiento de Altea


Nombre del plano
PLANTA DE ARBOLADO 2_250

ID Plano Escala
D.20_ 1:250

El presente documento es copia de su original del que es autor GRUPO FEUSO SLP con CIF B40652448, su utilización total o parcial así como cualquier reproducción o cesión a terceros, requerirá la previa autorización expresa de su autor quedando en todo caso prohibida cualquier modificación unilateral del mismo.



| SIMBOLOGÍA | |
|------------|--|
| | Banco_ |
| | Alcorque_ |
| | Arbusto (plantas aromáticas) |
| | Iluminación LED |
| | Perfilera de acero corten (enrasada con pavimento) |



C/ Dr. García Donato _7_pta_3_46021 Valencia (Valencia)

Proyecto
Proyecto de mejora de la movilidad peatonal y renovación de infraestructuras en Costera Pont de Montcau

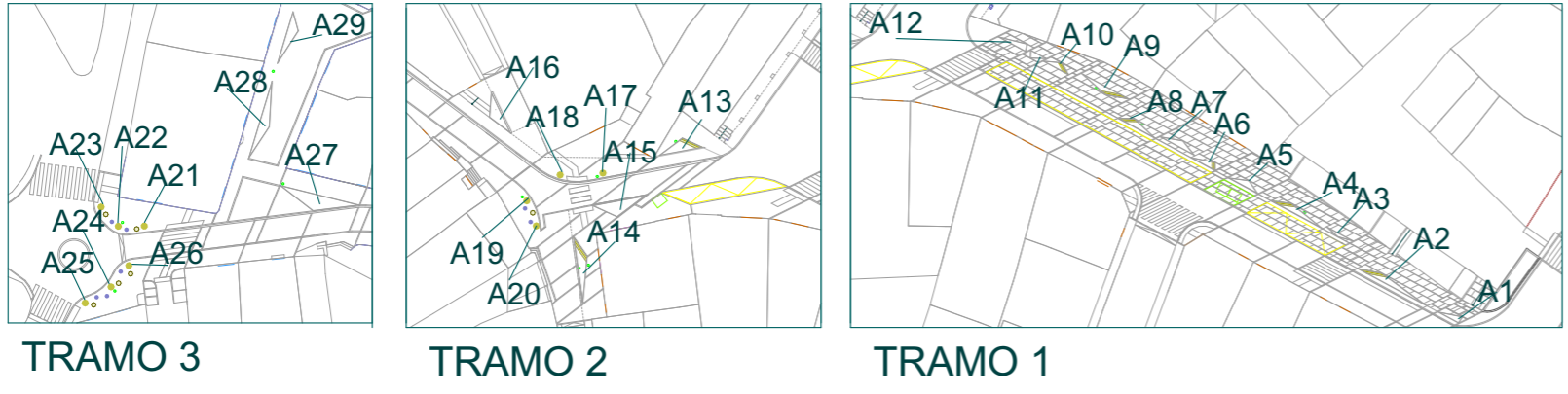
Dirección
Costera Pont de Montcau (Altea)

| | |
|------------------|-----------|
| Fase | Fecha |
| Ejecución | Mayo 2024 |

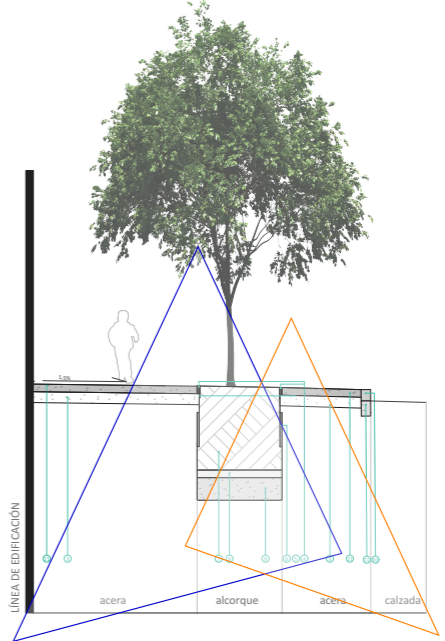
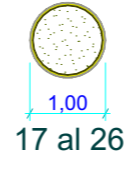
Promotor
Regiduría d'infraestructures
Excmo. Ayuntamiento de Altea

Nombre del plano
DETALLE ALCORQUES

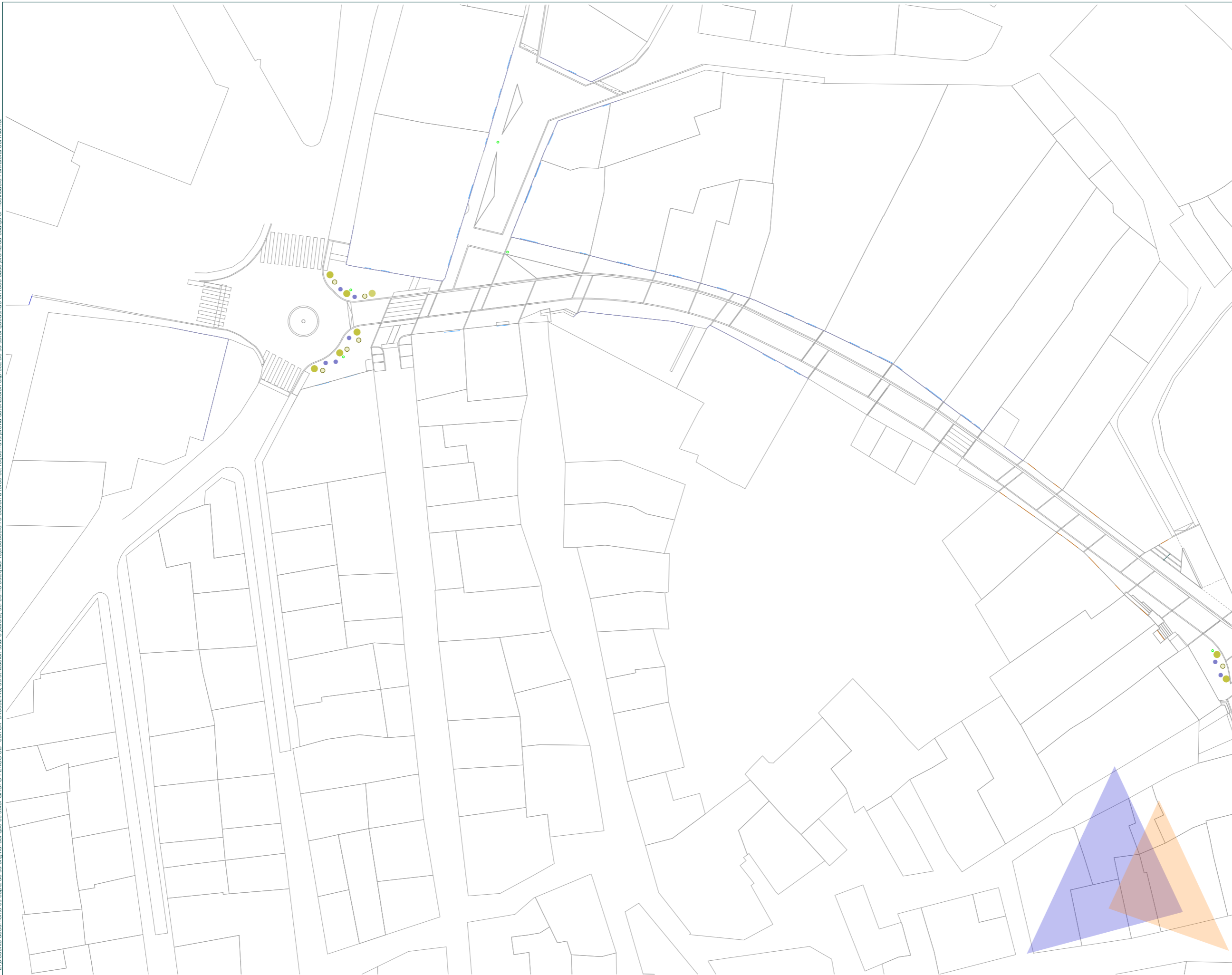
| | |
|-----------------|------------------|
| ID Plano | Escala |
| D.21_ | 1:100, 1:1000 |



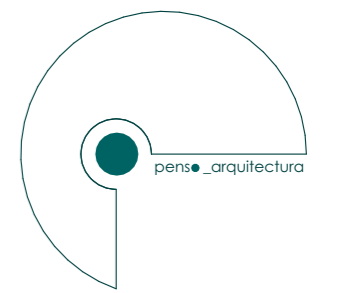
- 3_Base de hormigón de 15 cm de espesor HM-25/B/20/n
- 4_Tira led 5W/m 4000k en perfil de aluminio Floor para su instalación en suelo, con difusor opal y protección IP68
- 5_Borde metálico de pletinas de acero corten de 8 mm de espesor soldadas formando un canal para albergar luz led y 200 mm de altura como máximo
- 6_Sistema de guía de raíces, de paneles de polipropileno de 60x45 cm
- 7_Relleno tierra vegetal fertilizada 110 cm
- 8_Capa filtro de 10 cm de gravilla, diam. 3/6 mm
- 9_Capa de 30 cm de árido silíceo de machaqueo, lavado, de granulometría diam.6/12mm
- 10_Rigola plana prefabricada de hormigón bicapa 10x15x50 cm
- 11_Base de hormigón no estructural HNE-20/P/20, de 20 cm
- 21_Pavimento empedrado con árido de canto rodado de 80 mm como máximo, colocado a tizon y disposición irregular



El presente documento es copia de su original del que es autor GRUPO FEISO SLP con CIF B40652448, su utilización total o parcial así como cualquier reproducción o cesión a terceros, requiere la previa autorización expresa de su autor quedando en todo caso prohibida cualquier modificación unilateral del mismo.



| SIMBOLOGÍA | |
|------------|----------------------|
| | Bancos de madera |
| | Papeleras |
| | Contenedores |
| | Alcorques circulares |
| | Bancos circulares 1 |
| | Bancos circulares 2 |




C/ Dr. García Donato _7_pta_3_ 46021 Valencia (Valencia)

Proyecto
Proyecto de mejora de la movilidad peatonal y renovación de infraestructuras en Costera Pont de Montcau

Dirección
Costera Pont de Montcau (Altea)

| Fase | Fecha |
|-----------|-----------|
| Ejecución | Mayo 2024 |

Promotor
 Regiduría d'infraestructures
Excmo. Ayuntamiento de Altea

Nombre del plano
PLANTA DE MOBILIARIO URBANO 1


| ID Plano | Escala |
|----------|--------|
| D.22_ | 1:500 |

El presente documento es copia de su original del que es autor GRUPO FENSO SLP con CIF B40652448, su utilización total o parcial así como cualquier reproducción o cesión a terceros, requiere la previa autorización expresa de su autor quedando en todo caso prohibida cualquier modificación unilateral del mismo.



SIMBOLOGÍA

-  Bancos de madera
-  Papeleras
-  Contenedores
-  Alcorques circulares
-  Bancos circulares 1
-  Bancos circulares 2




C/ Dr. García Donato _7,pta_3_ 46021 Valencia (Valencia)

Proyecto
Proyecto de mejora de la movilidad peatonal y renovación de infraestructuras en Costera Pont de Montcau

Dirección
Costera Pont de Montcau (Altea)

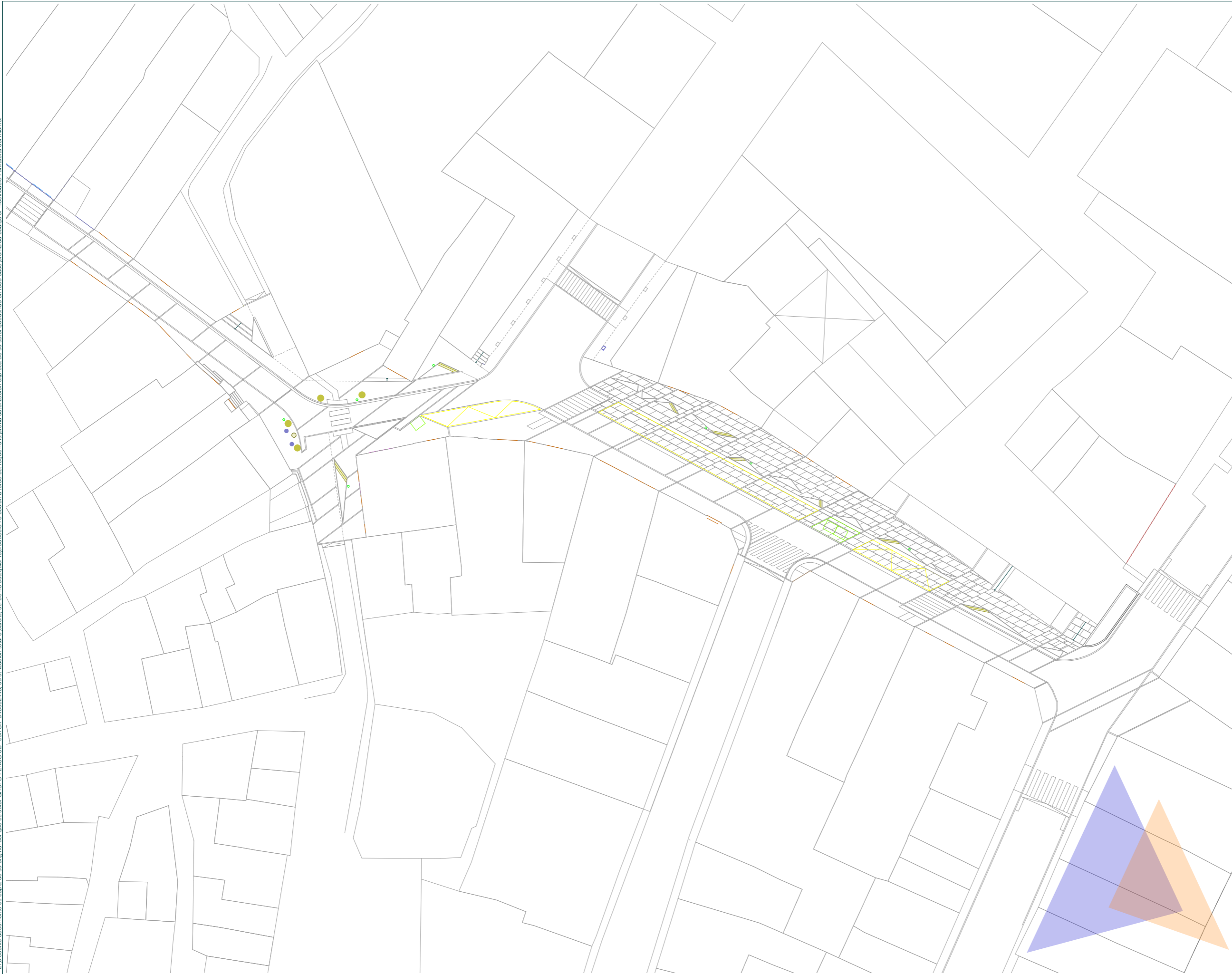
| Fase | Fecha |
|-----------|-----------|
| Ejecución | Mayo 2024 |

Promotor
 Regiduría d'infraestructures
Excmo. Ayuntamiento de Altea

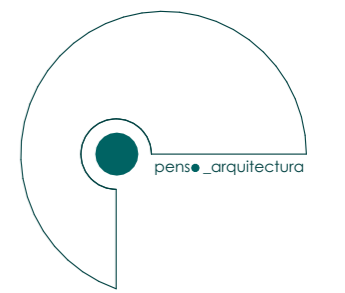
Nombre del plano
PLANTA DE MOBILIARIO URBANO 1 200

| ID Plano | Escala |
|----------|--------|
| D.23_ | 1:200 |

El presente documento es copia de su original del que es autor GRUPO FENSO SLP con CIF B40652448, su utilización total o parcial así como cualquier reproducción o cesión a terceros, requiere la previa autorización expresa de su autor quedando en todo caso prohibida cualquier modificación unilateral del mismo.



| SIMBOLOGÍA | |
|------------|----------------------|
| | Bancos de madera |
| | Papeleras |
| | Contenedores |
| | Alcorques circulares |
| | Bancos circulares 1 |
| | Bancos circulares 2 |




C/ Dr. García Donato _7_pta_3_ 46021 Valencia (Valencia)

Proyecto
Proyecto de mejora de la movilidad peatonal y renovación de infraestructuras en Costera Pont de Montcau

Dirección
Costera Pont de Montcau (Altea)

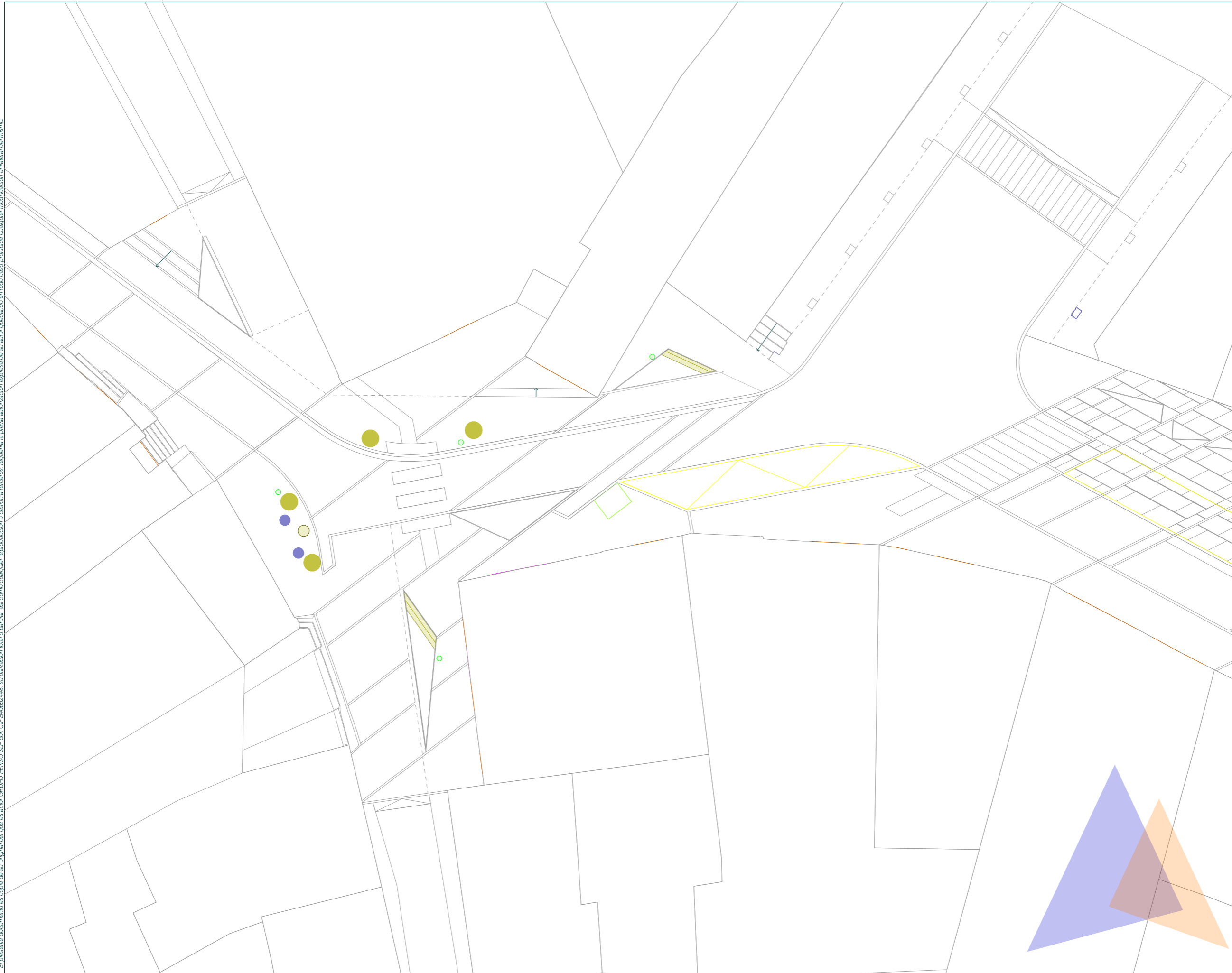
| Fase | Fecha |
|-----------|-----------|
| Ejecución | Mayo 2024 |

Promotor
 Regiduría d'infraestructures
Excmo. Ayuntamiento de Altea

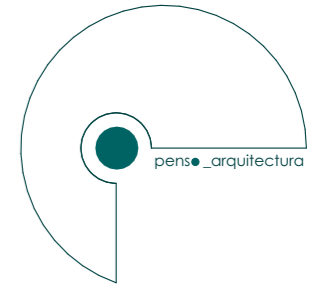
Nombre del plano
PLANTA DE MOBILIARIO URBANO 2

| ID Plano | Escala |
|----------|--------|
| D.24_ | 1:500 |

El presente documento es copia de su original del que es autor GRUPO FEISO SLP con CIF B40652448, su utilización total o parcial así como cualquier reproducción o cesión a terceros, requerirá la previa autorización expresa de su autor quedando en todo caso prohibida cualquier modificación unilateral del mismo.



| SIMBOLOGÍA | |
|------------|----------------------|
| | Bancos de madera |
| | Papeleras |
| | Contenedores |
| | Alcorques circulares |
| | Bancos circulares 1 |
| | Bancos circulares 2 |




C/ Dr. García Donato _7_pta_3_ 46021 Valencia (Valencia)

Proyecto
Proyecto de mejora de la movilidad peatonal y renovación de infraestructuras en Costera Pont de Montcau

Dirección
Costera Pont de Montcau (Altea)

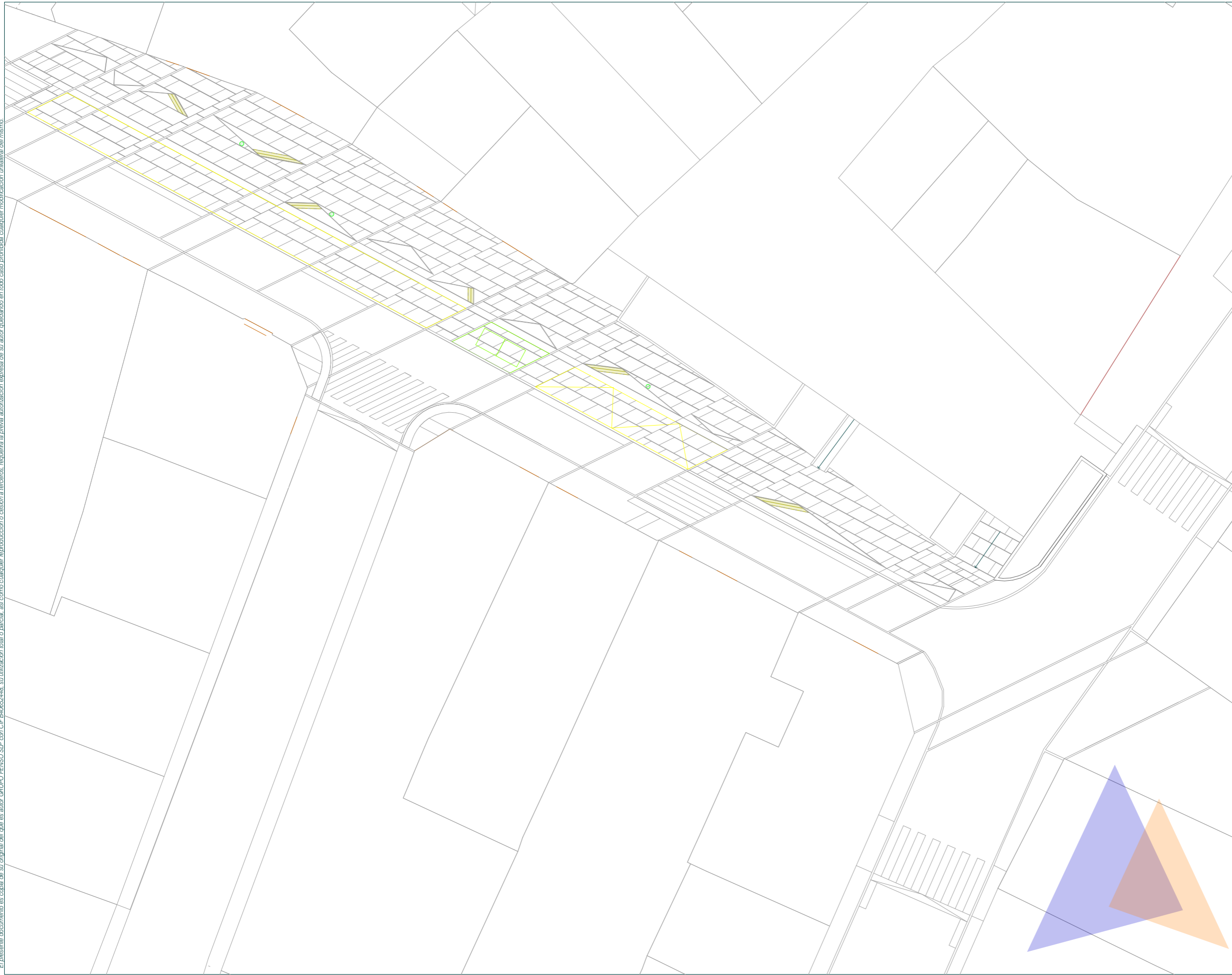
| Fase | Fecha |
|-----------|-----------|
| Ejecución | Mayo 2024 |

Promotor
 Regiduría d'infraestructures
Excmo. Ayuntamiento de Altea

Nombre del plano
PLANTA DE MOBILIARIO URBANO 2 200


| ID Plano | Escala |
|----------|--------|
| D.25_ | 1:200 |

El presente documento es copia de su original del que es autor GRUPO FEISO SLP con CIF B4065248, su utilización total o parcial así como cualquier reproducción o cesión a terceros, requerirá la previa autorización expresa de su autor quedando en todo caso prohibida cualquier modificación unilateral del mismo.



SIMBOLOGÍA

-  Bancos de madera
-  Papeleras
-  Contenedores
-  Alcorques circulares
-  Bancos circulares 1
-  Bancos circulares 2




C/ Dr. García Donato _7_pta_3_46021 Valencia (Valencia)

Proyecto
Proyecto de mejora de la movilidad peatonal y renovación de infraestructuras en Costera Pont de Montcau

Dirección
Costera Pont de Montcau (Altea)

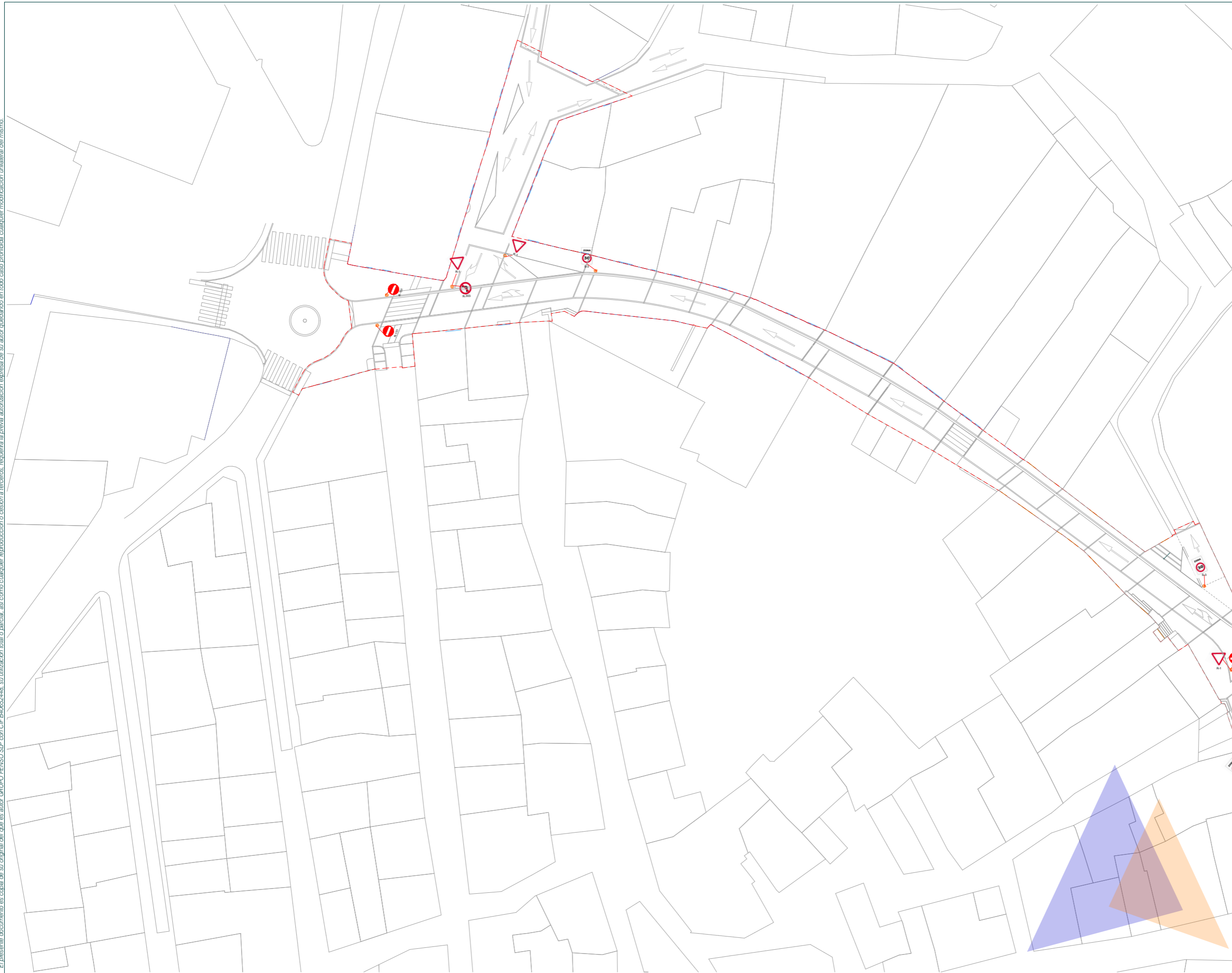
| | |
|-------------|-----------|
| Fase | Fecha |
| Ejecución | Mayo 2024 |

Promotor
 Regiduría d'infraestructures
Excmo. Ayuntamiento de Altea

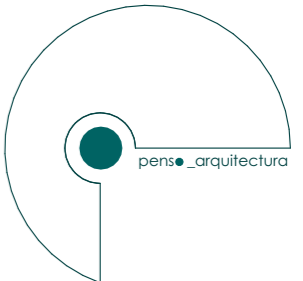
Nombre del plano
PLANTA DE MOBILIARIO URBANO 2 250

| | |
|-----------------|--------|
| ID Plano | Escala |
| D.26_ | 1:250 |

El presente documento es copia de su original del que es autor GRUPO PENSO SLP con CIF B40652448, su utilización total o parcial así como cualquier reproducción o cesión a terceros, requerirá la previa autorización expresa de su autor quedando en todo caso prohibida cualquier modificación unilateral del mismo.



| SIMBOLOGÍA | |
|------------|--------------------------|
| | Direcciones |
| | Parada de taxis |
| | Zona de carga y descarga |
| | Ámbito |
| | Nuevos contenedores |



C/ Dr. García Donato _7_pta_3_46021 Valencia (Valencia)

Proyecto
Proyecto de mejora de la movilidad peatonal y renovación de infraestructuras en Costera Pont de Montcau

Dirección
Costera Pont de Montcau (Altea)

| Fase | Fecha |
|-----------|-----------|
| Ejecución | Mayo 2024 |

Promotor

Regiduría d'infraestructures
Excmo. Ayuntamiento de Altea

Nombre del plano
PLANTA DE SEÑALIZACIÓN VIARIA 1


| ID Plano | Escala |
|----------|--------|
| D.27_ | 1:500 |

El presente documento es copia de su original del que es autor GRUPO PENSO SLP con CIF B40652448, su utilización total o parcial así como cualquier reproducción o cesión a terceros, requerirá la previa autorización expresa de su autor quedando en todo caso prohibida cualquier modificación unilateral del mismo.



SIMBOLOGÍA

- Direcciones
- Parada de taxis
- Zona de carga y descarga
- Ámbito
- Nuevos contenedores




C/ Dr. García Donato _7_pta_3_46021 Valencia (Valencia)

Proyecto
Proyecto de mejora de la movilidad peatonal y renovación de infraestructuras en Costera Pont de Montcau

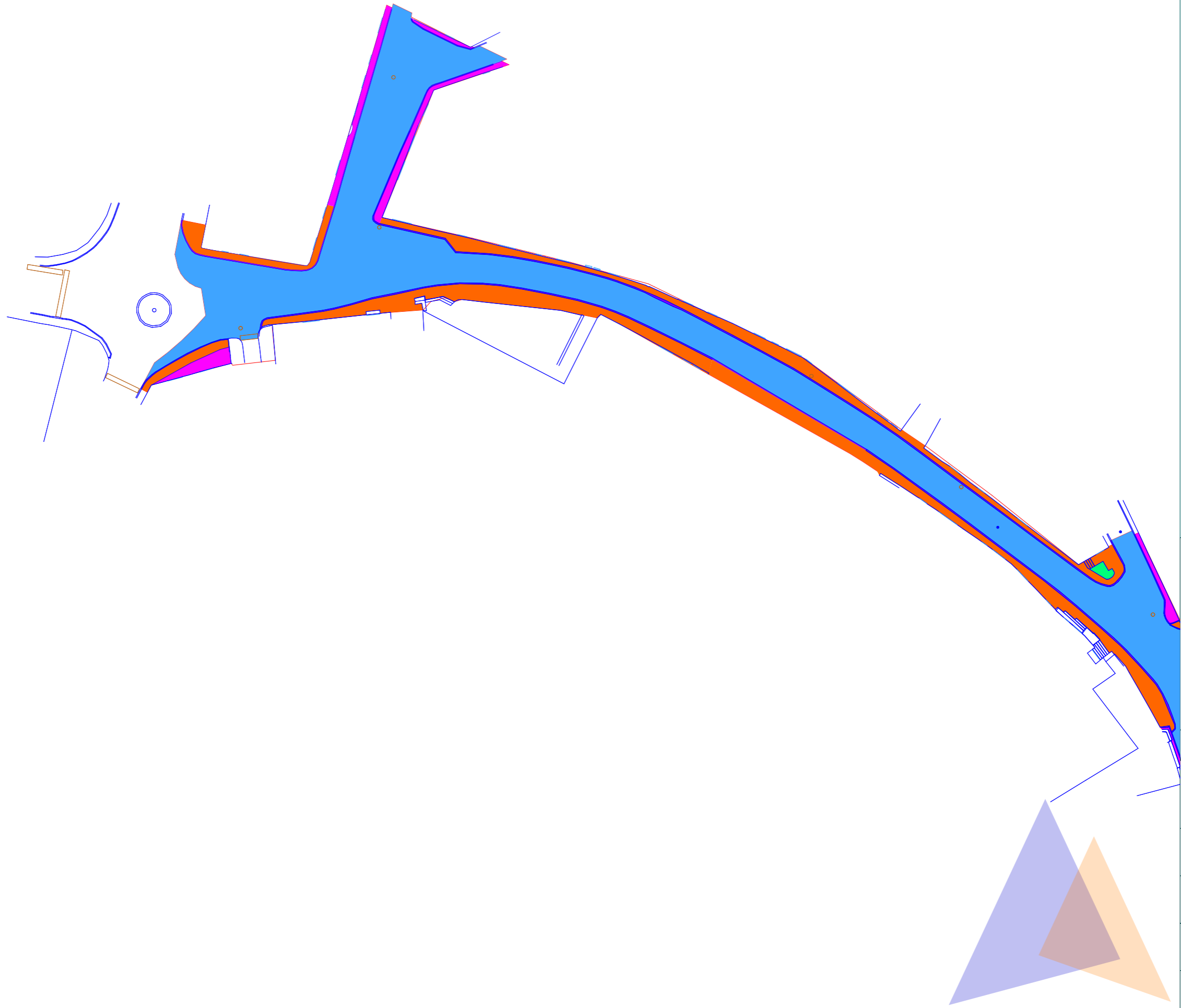
Dirección
Costera Pont de Montcau (Altea)

| Fase | Fecha |
|-----------|-----------|
| Ejecución | Mayo 2024 |

Promotor
 Regiduría d'infraestructures
Excmo. Ayuntamiento de Altea

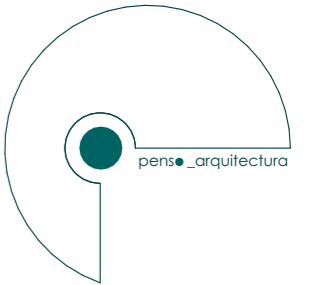
Nombre del plano
PLANTA DE SEÑALIZACIÓN VIARIA 2

| ID Plano | Escala |
|----------|--------|
| D.28_ | 1:500 |



SIMBOLOGÍA

- Demolición aglomerado asfáltico
- Demolición pavimento cantos rodados / desactivado
- Demolición pavimento baldosas / losetas
- Demolición bordillo
- Otras demoliciones




C/ Dr. García Donato _7_pta_3_ 46021 Valencia (Valencia)

Proyecto
Proyecto de mejora de la movilidad peatonal y renovación de infraestructuras en Costera Pont de Montcau

Dirección
Costera Pont de Montcau (Altea)

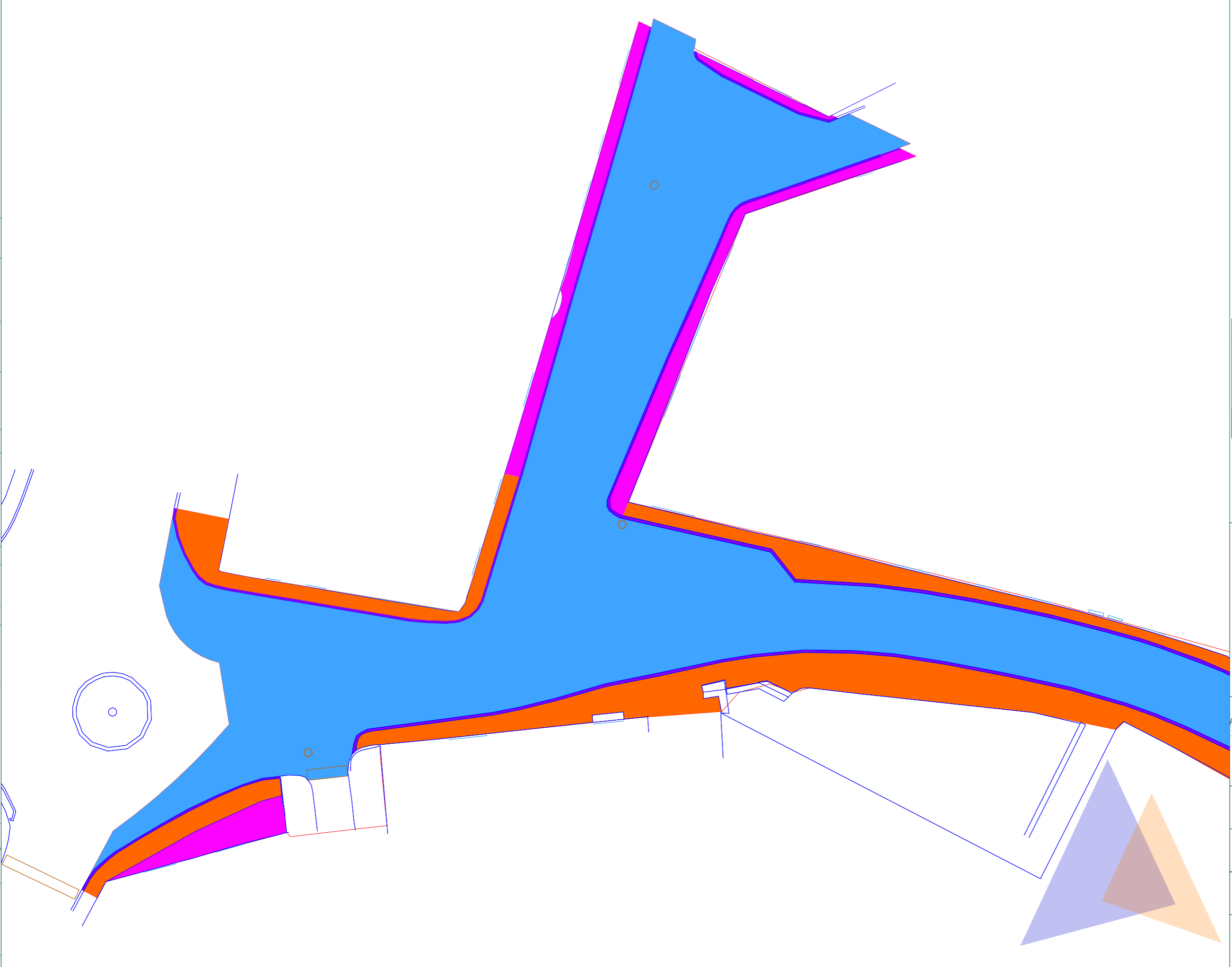
| Fase | Fecha |
|-----------|-----------|
| Ejecución | Mayo 2024 |

Promotor
 Regiduría d'infraestructures
Excmo. Ayuntamiento de Altea

Nombre del plano
DEMOLICIONES_1


| ID Plano | Escala |
|----------|--------|
| E.01_ | 1:500 |

El presente documento es copia de su original del que es autor GRUPO PENSO SLP con CIF B40652448, su utilización total o parcial así como cualquier reproducción o cesión a terceros, requerirá la previa autorización expresa de su autor quedando en todo caso prohibida cualquier modificación unilateral del mismo.



SIMBOLOGÍA

- Demolición aglomerado asfáltico
- Demolición pavimento cantos rodados / desactivado
- Demolición pavimento baldosas / losetas
- Demolición bordillo
- Otras demoliciones



C/ Dr. García Donato _7,pta_3_ 46021 Valencia (Valencia)

Proyecto
Proyecto de mejora de la movilidad peatonal y renovación de infraestructuras en Costera Pont de Montcau

Dirección
Costera Pont de Montcau (Altea)

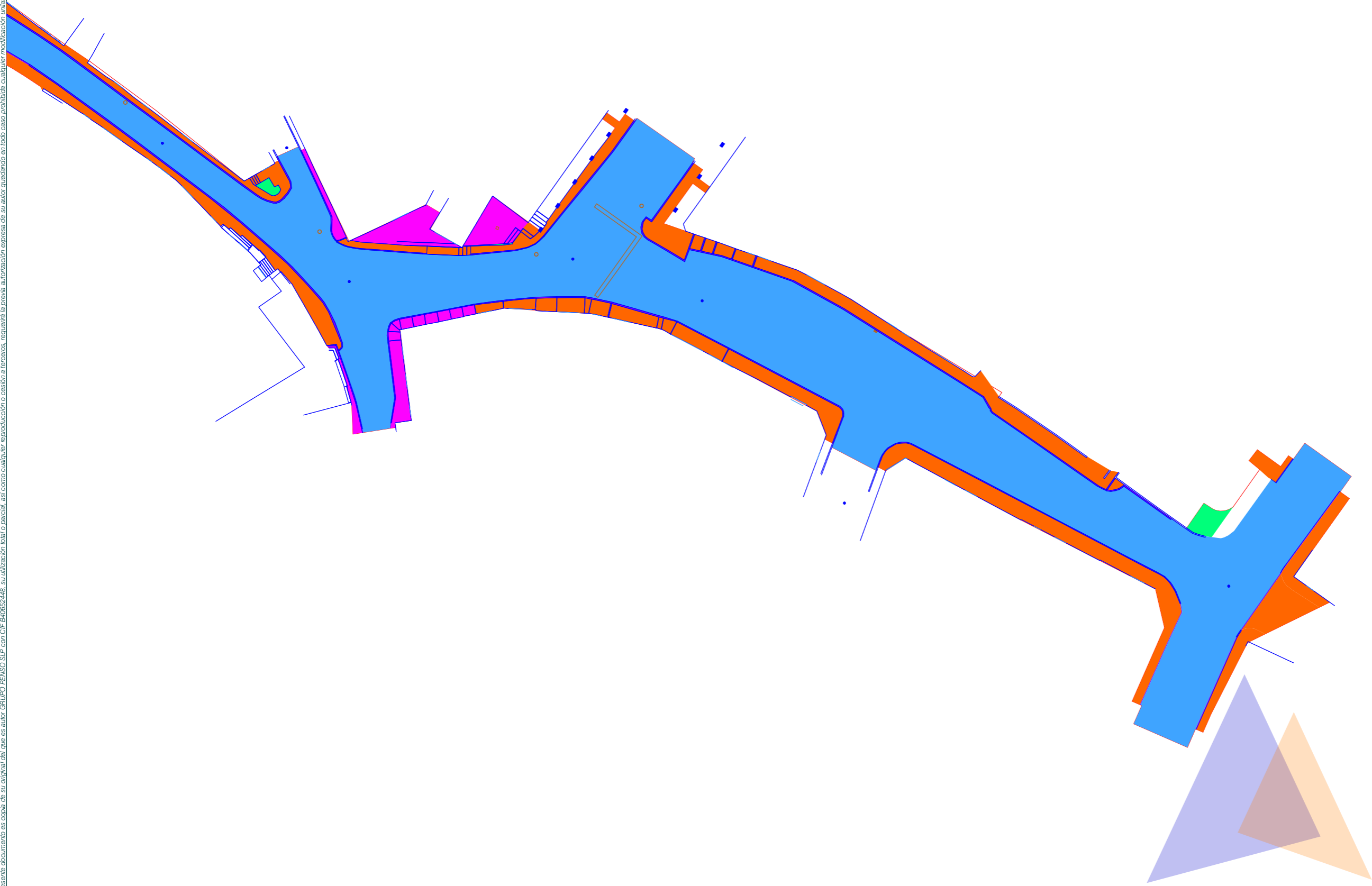
| Fase | Fecha |
|-----------|-----------|
| Ejecución | Mayo 2024 |

Promotor
Regiduría d'infraestructures
Excmo. Ayuntamiento de Altea

Nombre del plano
DEMOLICIONES_1_200


| ID Plano | Escala |
|----------|--------|
| E.02_ | 1:200 |

El presente documento es copia de su original del que es autor GRUPO FENSO SLP con CIF B40652448, su utilización total o parcial así como cualquier reproducción o cesión a terceros, requerirá la previa autorización expresa de su autor quedando en todo caso prohibida cualquier modificación unilateral del mismo.



SIMBOLOGÍA

- Demolición aglomerado asfáltico
- Demolición pavimento cantos rodados / desactivado
- Demolición pavimento baldosas / losetas
- Demolición bordillo
- Otras demoliciones



C/ Dr. García Donato _7_pta_3_ 46021 Valencia (Valencia)

Proyecto
Proyecto de mejora de la movilidad peatonal y renovación de infraestructuras en Costera Pont de Montcau

Dirección
Costera Pont de Montcau (Altea)

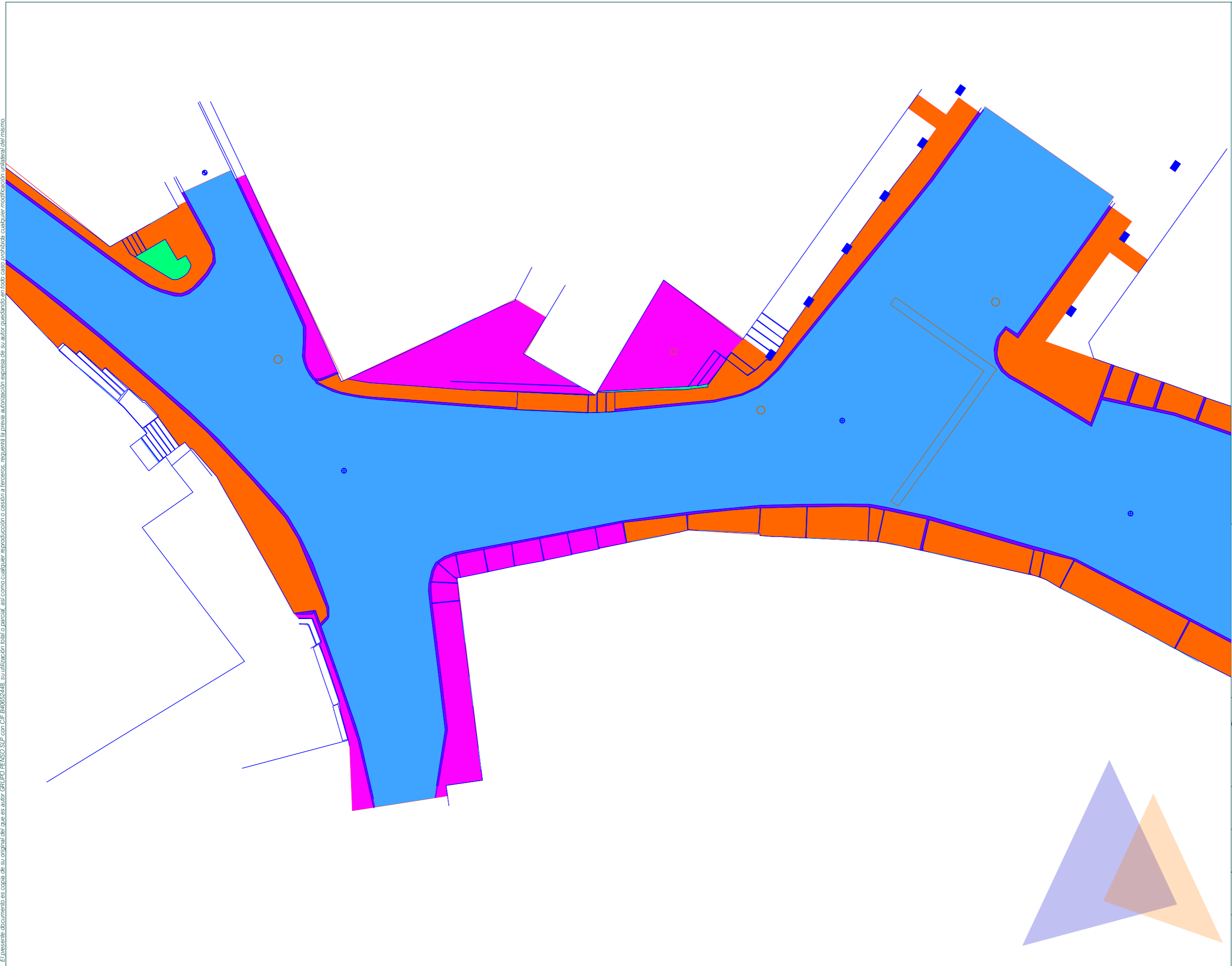
| | |
|-------------|-----------|
| Fase | Fecha |
| Ejecución | Mayo 2024 |

| | |
|-----------------|--|
| Promotor | Regiduría d'infraestructures Excmo. Ayuntamiento de Altea |
|-----------------|--|

| | |
|-------------------------|----------------|
| Nombre del plano | DEMOLICIONES_2 |
|-------------------------|----------------|

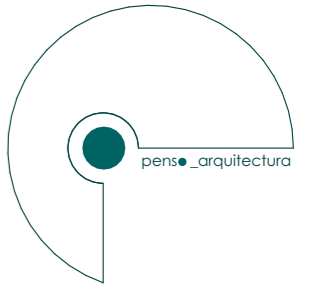
| | |
|-----------------|--------|
| ID Plano | Escala |
| E.03_ | 1:500 |

El presente documento es copia de su original del que es autor GRUPO FENISO SLP con CIF B4065248, su utilización total o parcial así como cualquier reproducción o cesión a terceros, requiere la previa autorización expresa de su autor quedando en todo caso prohibida cualquier modificación unilateral del mismo.



SIMBOLOGÍA

- Demolición aglomerado asfáltico
- Demolición pavimento cantos rodados / desactivado
- Demolición pavimento baldosas / losetas
- Demolición bordillo
- Otras demoliciones



C/ Dr. García Donato _7_pta_3_ 46021 Valencia (Valencia)

Proyecto
Proyecto de mejora de la movilidad peatonal y renovación de infraestructuras en Costera Pont de Montcau

Dirección
Costera Pont de Montcau (Altea)

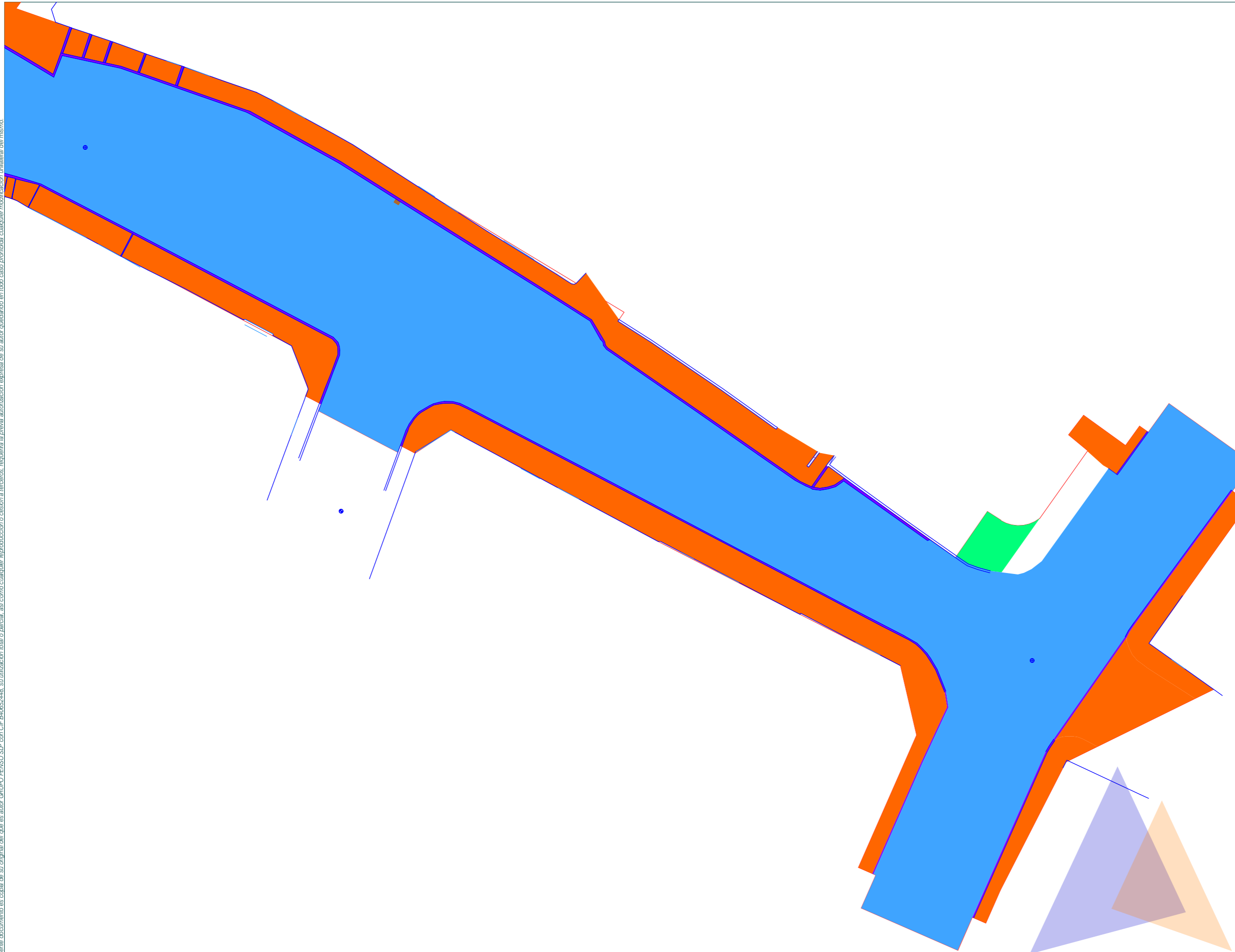
| Fase | Fecha |
|-----------|-----------|
| Ejecución | Mayo 2024 |

Promotor
Regiduría d'infraestructures
Excmo. Ayuntamiento de Altea

Nombre del plano
DEMOLICIONES_2_200


| ID Plano | Escala |
|----------|--------|
| E.04_ | 1:200 |

El presente documento es copia de su original del que es autor GRUPO PENSO SLP con CIF B40652448, su utilización total o parcial así como cualquier reproducción o cesión a terceros, requerirá la previa autorización expresa de su autor quedando en todo caso prohibida cualquier modificación unilateral del mismo.



SIMBOLOGÍA

- Demolición aglomerado asfáltico
- Demolición pavimento cantos rodados / desactivado
- Demolición pavimento baldosas / losetas
- Demolición bordillo
- Otras demoliciones




C/ Dr. García Donato _7_pta_3_ 46021 Valencia (Valencia)

Proyecto
Proyecto de mejora de la movilidad peatonal y renovación de infraestructuras en Costera Pont de Montcau

Dirección
Costera Pont de Montcau (Altea)

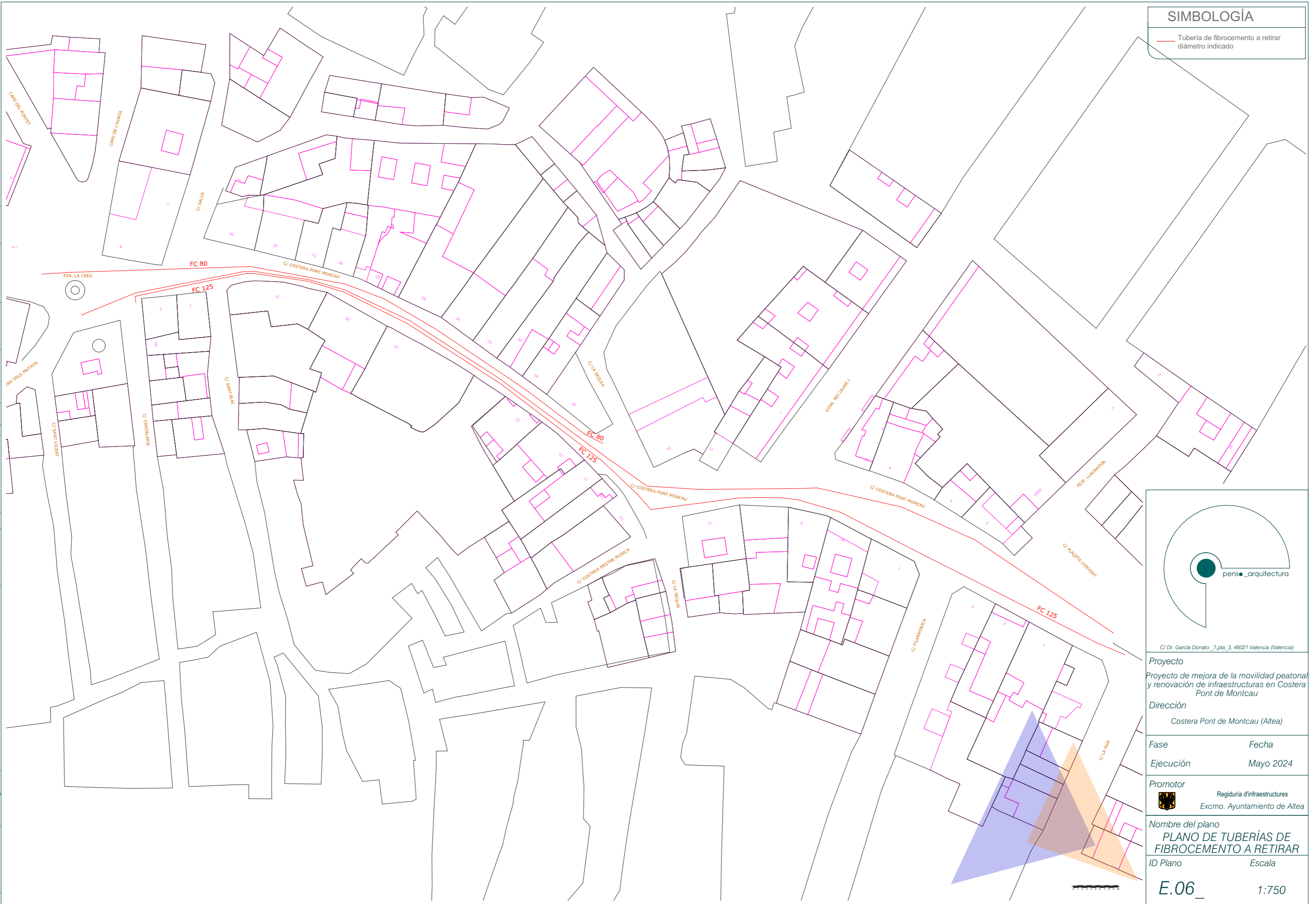
| Fase | Fecha |
|-----------|-----------|
| Ejecución | Mayo 2024 |

Promotor
 Regiduría d'infraestructures
Excmo. Ayuntamiento de Altea

Nombre del plano
DEMOLICIONES_2_250

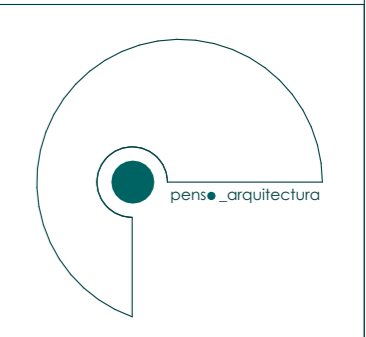
| ID Plano | Escala |
|----------|--------|
| E.05_ | 1:250 |

El presente documento es copia de su original del que es autor GRUPO FEISO SLP con CIF B40652448, su utilización total o parcial así como cualquier reproducción o cesión a terceros, requerirá la previa autorización expresa de su autor quedando en todo caso prohibida cualquier modificación unilateral del mismo.



SIMBOLOGÍA

— Tubería de fibrocemento a retirar
diámetro indicado



C/ Dr. García Donato _7,pta_3_46021 Valencia (Valencia)

Proyecto
Proyecto de mejora de la movilidad peatonal y renovación de infraestructuras en Costera Pont de Montcau

Dirección
Costera Pont de Montcau (Altea)

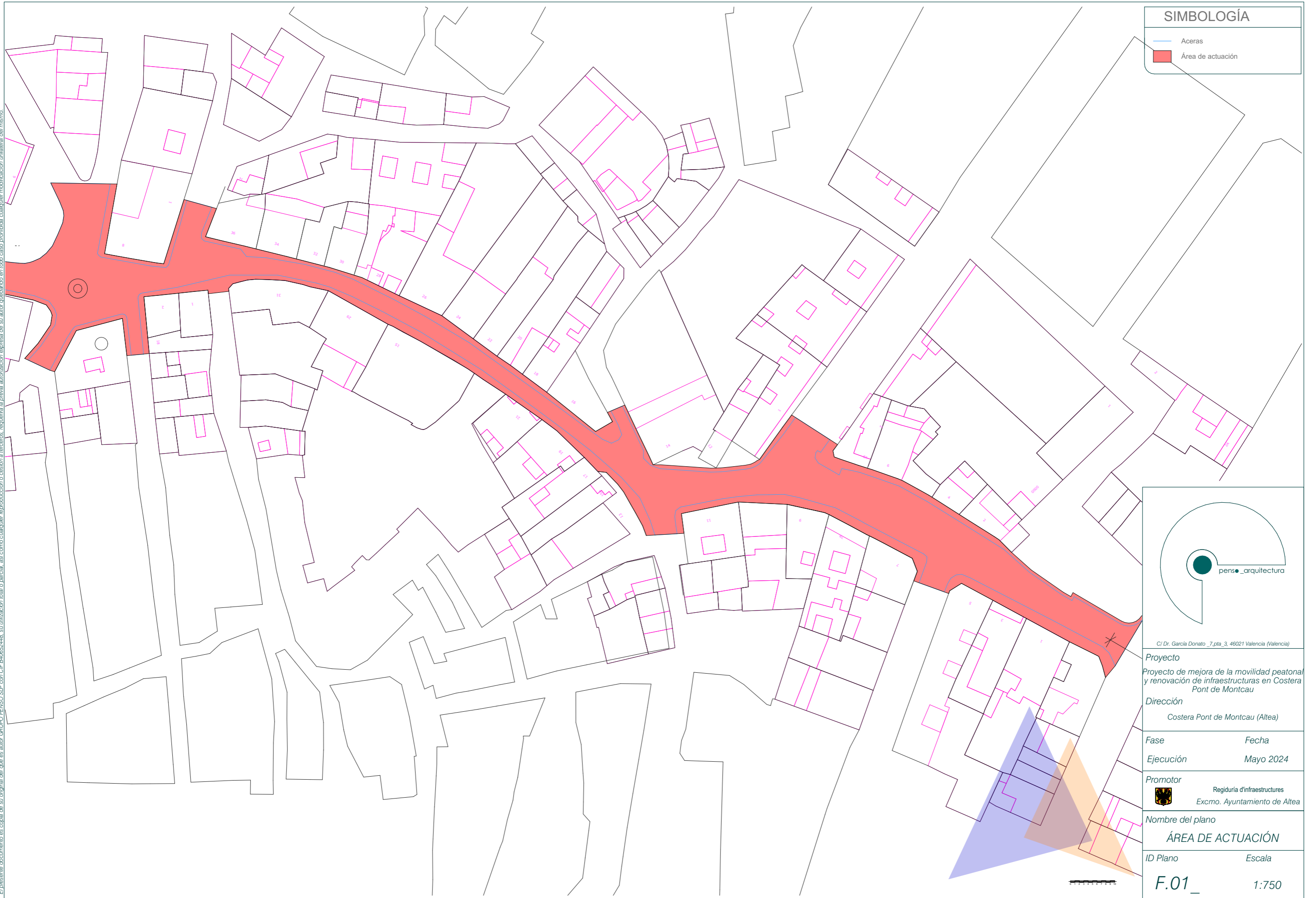
| | |
|------------------|-----------|
| Fase | Fecha |
| Ejecución | Mayo 2024 |

| | |
|-----------------|--|
| Promotor | Regiduría d'infraestructures Excmo. Ayuntamiento de Altea |
|-----------------|--|

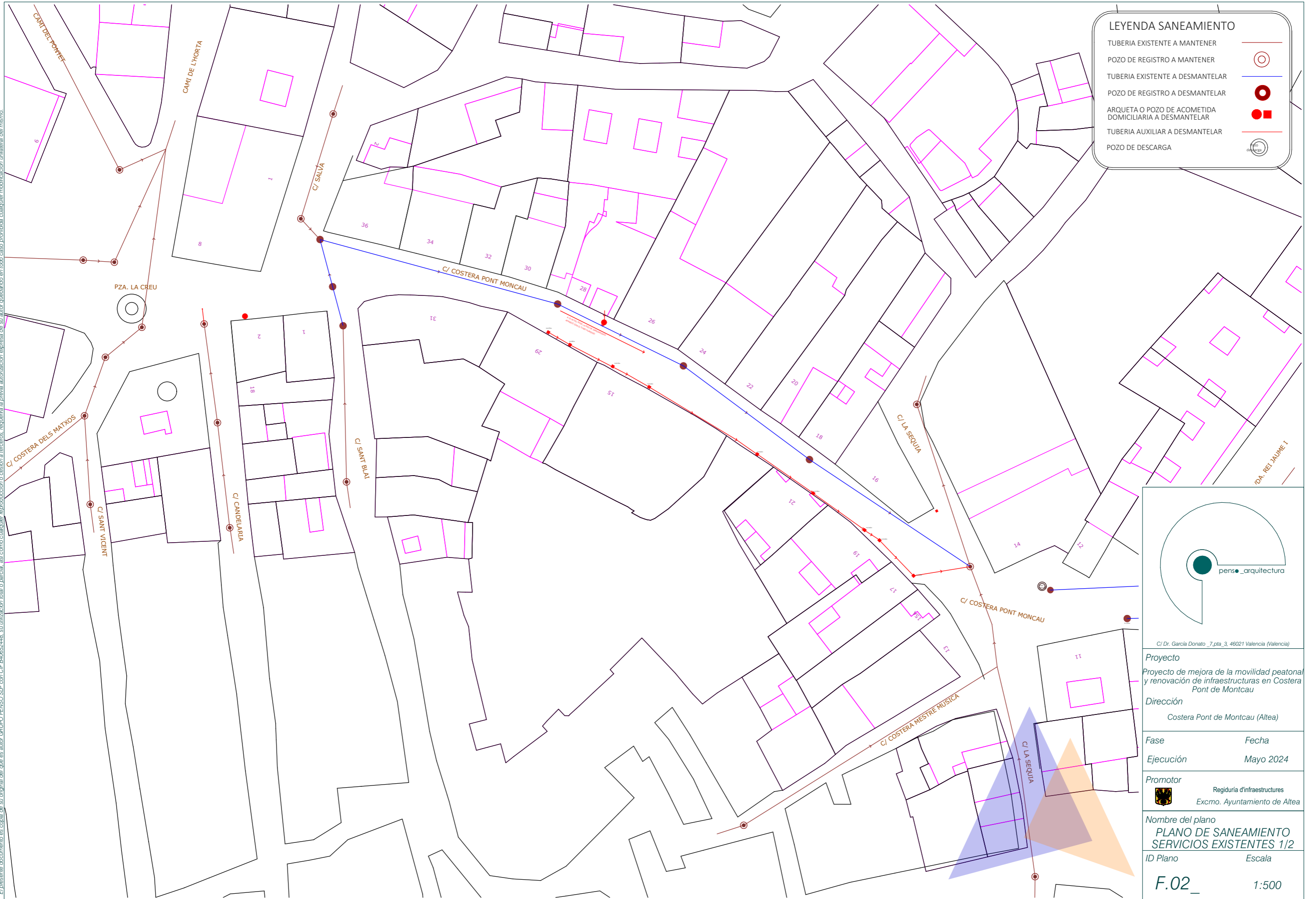
Nombre del plano
PLANO DE TUBERÍAS DE FIBROCEMENTO A RETIRAR

| | |
|-----------------|--------|
| ID Plano | Escala |
| E.06 | 1:750 |

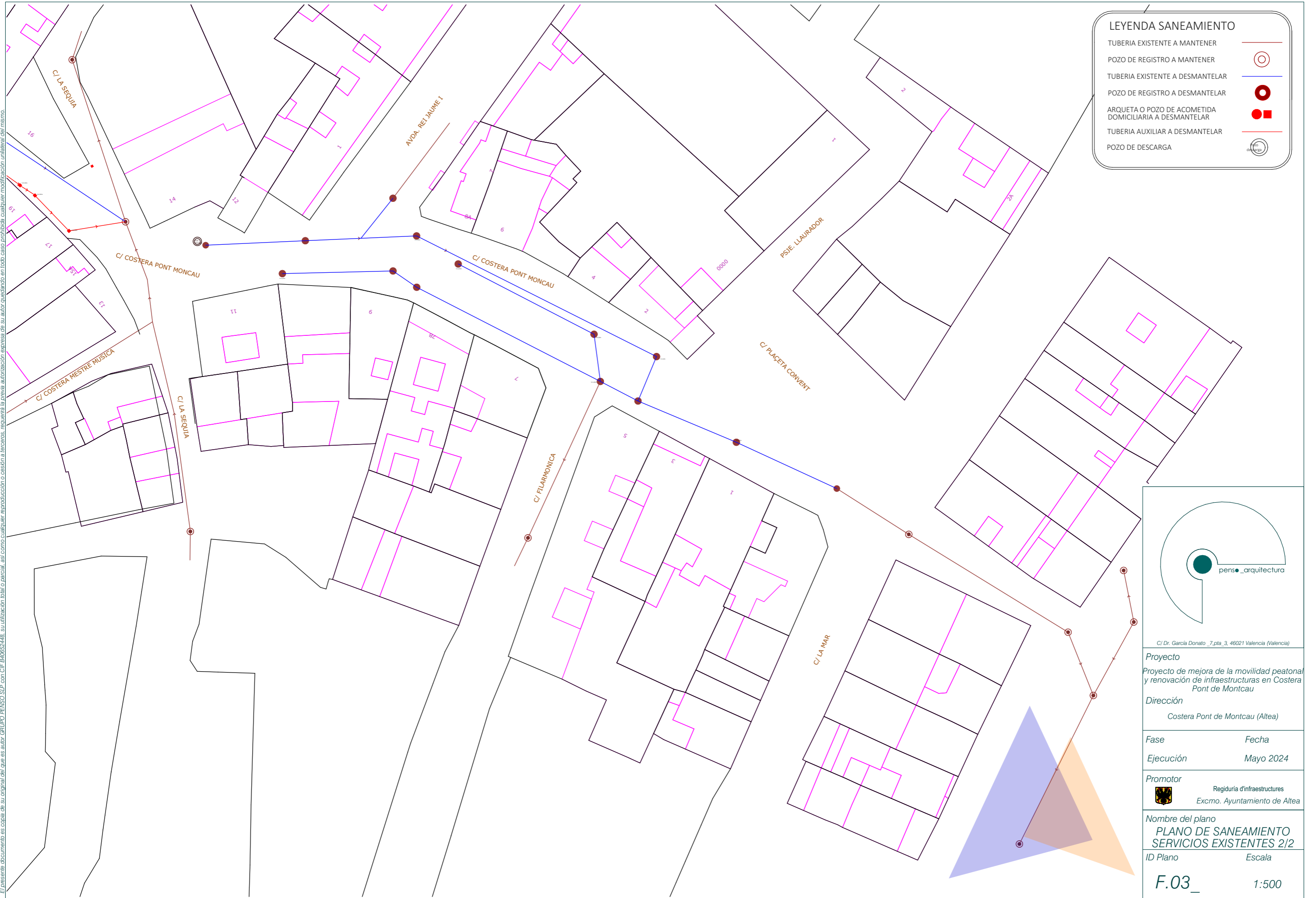
El presente documento es copia de su original del que es autor GRUPO PENSO SLP con CIF B40652448, su utilización total o parcial así como cualquier reproducción o cesión a terceros, requerirá la previa autorización expresa de su autor quedando en todo caso prohibida cualquier modificación unilateral del mismo.




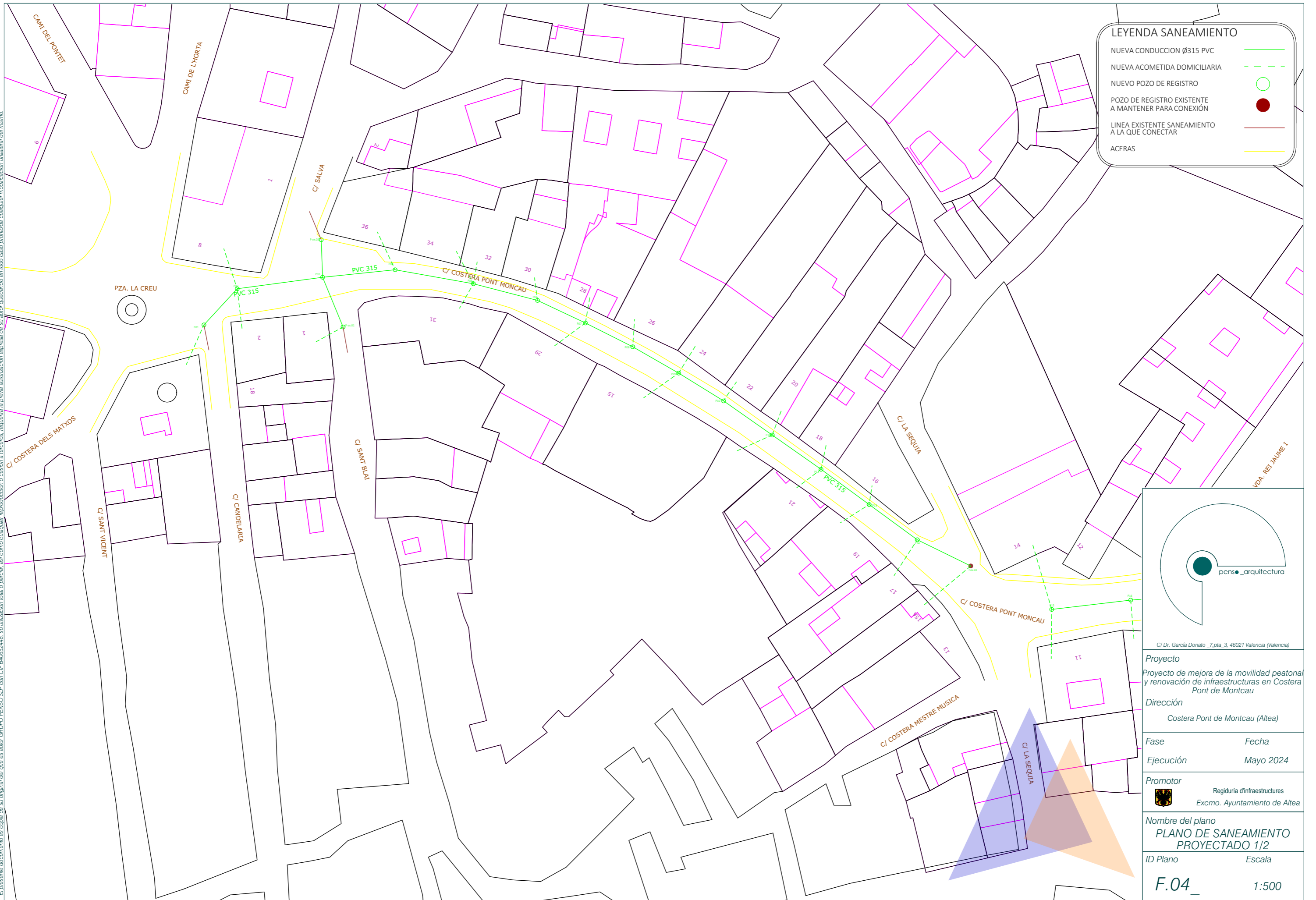
El presente documento es copia de su original del que es autor GRUPO FENSO SLP con CIF B40652448, su utilización total o parcial así como cualquier reproducción o casación a terceros, requerirá la previa autorización expresa de su autor quedando en todo caso prohibida cualquier modificación unilateral del mismo.



El presente documento es copia de su original del que es autor GRUPO FENSO SLP con CIF B40652448, su utilización total o parcial así como cualquier reproducción o cesión a terceros, requerirá la previa autorización expresa de su autor quedando en todo caso prohibida cualquier modificación unilateral del mismo.



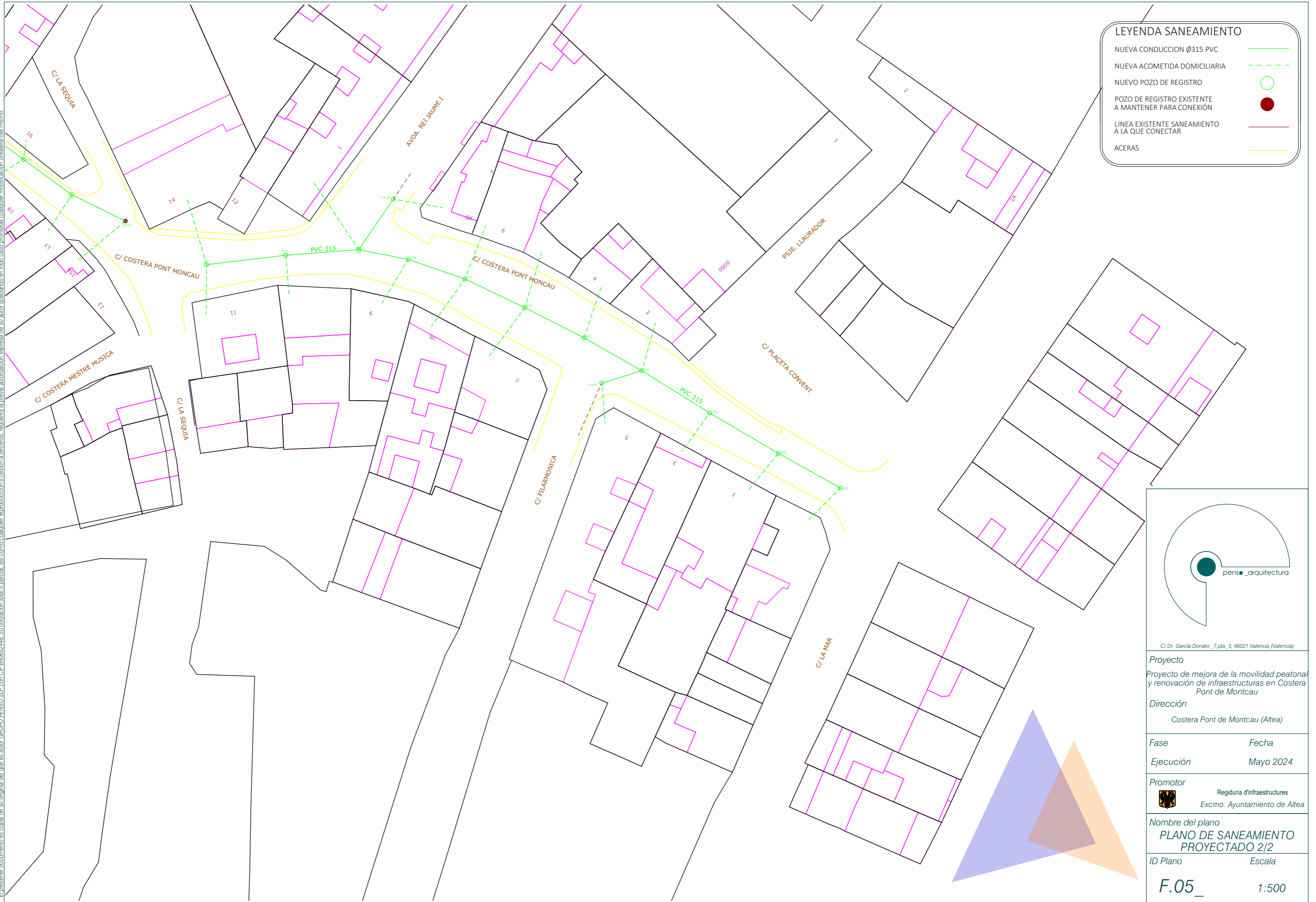
El presente documento es copia de su original del que es autor GRUPO FENSO SLP con CIF B40652448, su utilización total o parcial así como cualquier reproducción o casión a terceros, requerirá la previa autorización expresa de su autor quedando en todo caso prohibida cualquier modificación unilateral del mismo.



C/ Dr. García Donato _7_pta_3_46021 Valencia (Valencia)

| | |
|--|--|
| Proyecto Proyecto de mejora de la movilidad peatonal y renovación de infraestructuras en Costera Pont de Montcau | |
| Dirección Costera Pont de Montcau (Altea) | |
| Fase | Fecha |
| Ejecución | Mayo 2024 |
| Promotor | Regiduría d'infraestructures Excmo. Ayuntamiento de Altea |
| Nombre del plano PLANO DE SANEAMIENTO PROYECTADO 1/2 | |
| ID Plano | Escala |
| F.04_ | 1:500 |

El presente documento es copia de su original del que es autor GRUPO FENSO SLP con CIF B40652448, su utilización total o parcial así como cualquier reproducción o cesión a terceros, requerirá la previa autorización expresa de su autor quedando en todo caso prohibida cualquier modificación unilateral del mismo.



LEYENDA SANEAMIENTO

- NUEVA CONDUCCION Ø315 PVC
- NUEVA ACOMETIDA DOMICILIARIA
- NUEVO POZO DE REGISTRO
- POZO DE REGISTRO EXISTENTE A MANTENER PARA CONEXIÓN
- LÍNEA EXISTENTE SANEAMIENTO A LA QUE CONECTAR
- ACERAS

C/ Dr. García Donato _7_pta_3_46021 Valencia (Valencia)

Proyecto
Proyecto de mejora de la movilidad peatonal y renovación de infraestructuras en Costera Pont de Montcau

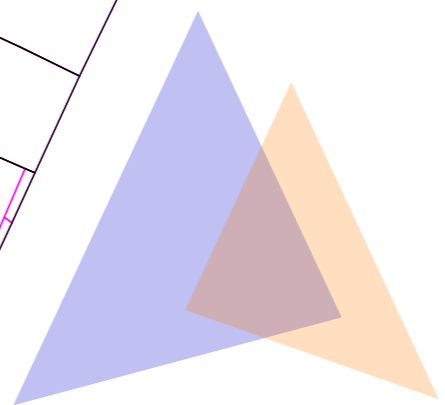
Dirección
Costera Pont de Montcau (Altea)

| Fase | Fecha |
|-----------|-----------|
| Ejecución | Mayo 2024 |

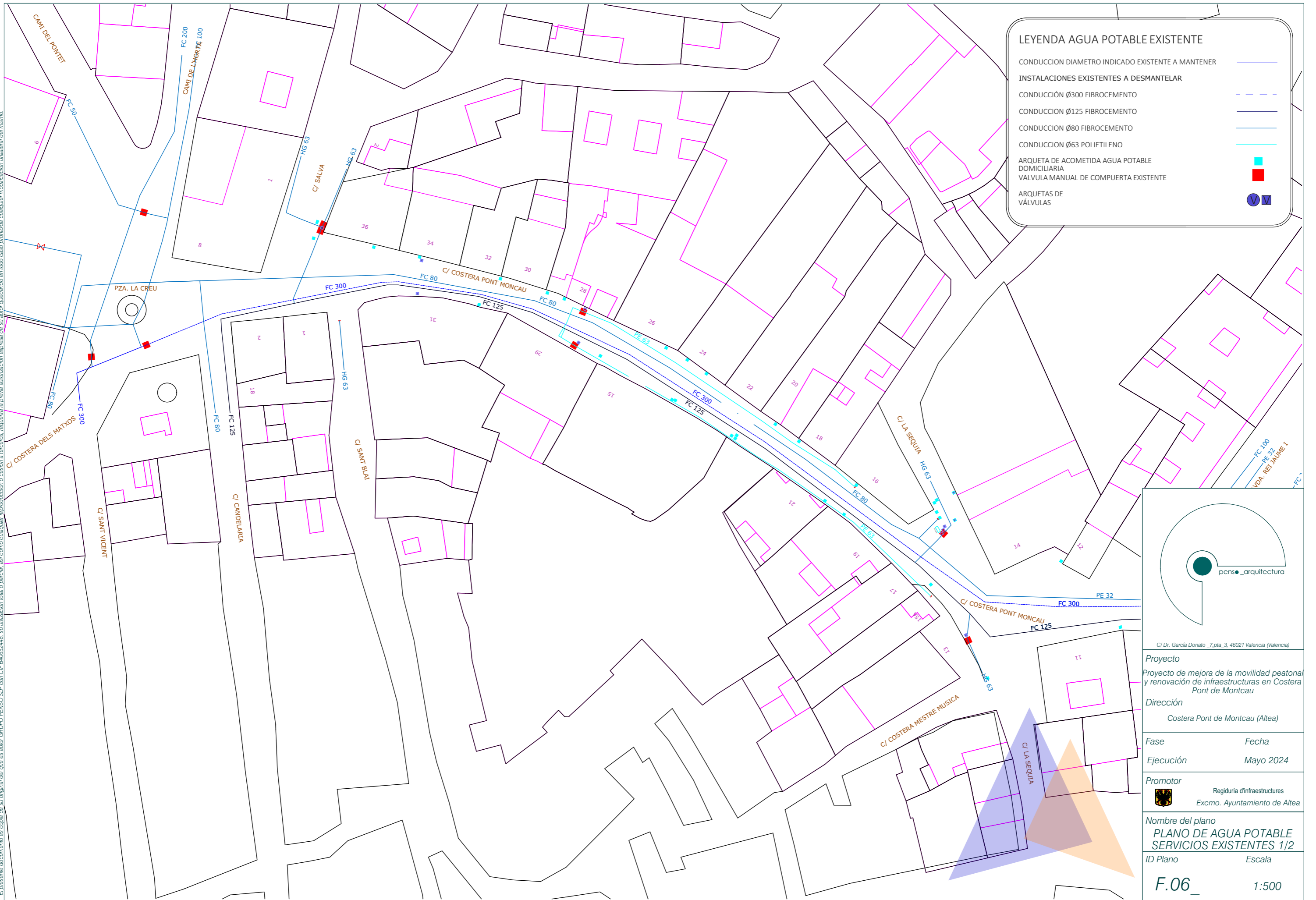
Promotor
Regiduría d'infraestructures
Excmo. Ayuntamiento de Altea

Nombre del plano
PLANO DE SANEAMIENTO
PROYECTADO 2/2

| ID Plano | Escala |
|----------|--------|
| F.05_ | 1:500 |



El presente documento es copia de su original del que es autor GRUPO FENSO SLP con CIF B40652448, su utilización total o parcial, así como cualquier reproducción o casión a terceros, requerirá la previa autorización expresa de su autor quedando en todo caso prohibida cualquier modificación unilateral del mismo.



LEYENDA AGUA POTABLE EXISTENTE

- CONDUCCION DIAMETRO INDICADO EXISTENTE A MANTENER
- INSTALACIONES EXISTENTES A DESMANTELAR
- CONDUCCION Ø300 FIBROCEMENTO
- CONDUCCION Ø125 FIBROCEMENTO
- CONDUCCION Ø80 FIBROCEMENTO
- CONDUCCION Ø63 POLIETILENO
- ARQUETA DE ACOMETIDA AGUA POTABLE DOMICILIARIA
- VALVULA MANUAL DE COMPUERTA EXISTENTE
- ARQUETAS DE VÁLVULAS

C/ Dr. García Donato _7_pta_3_46021 Valencia (Valencia)

Proyecto
Proyecto de mejora de la movilidad peatonal y renovación de infraestructuras en Costera Pont de Montcau

Dirección
Costera Pont de Montcau (Altea)

| Fase | Fecha |
|-----------|-----------|
| Ejecución | Mayo 2024 |

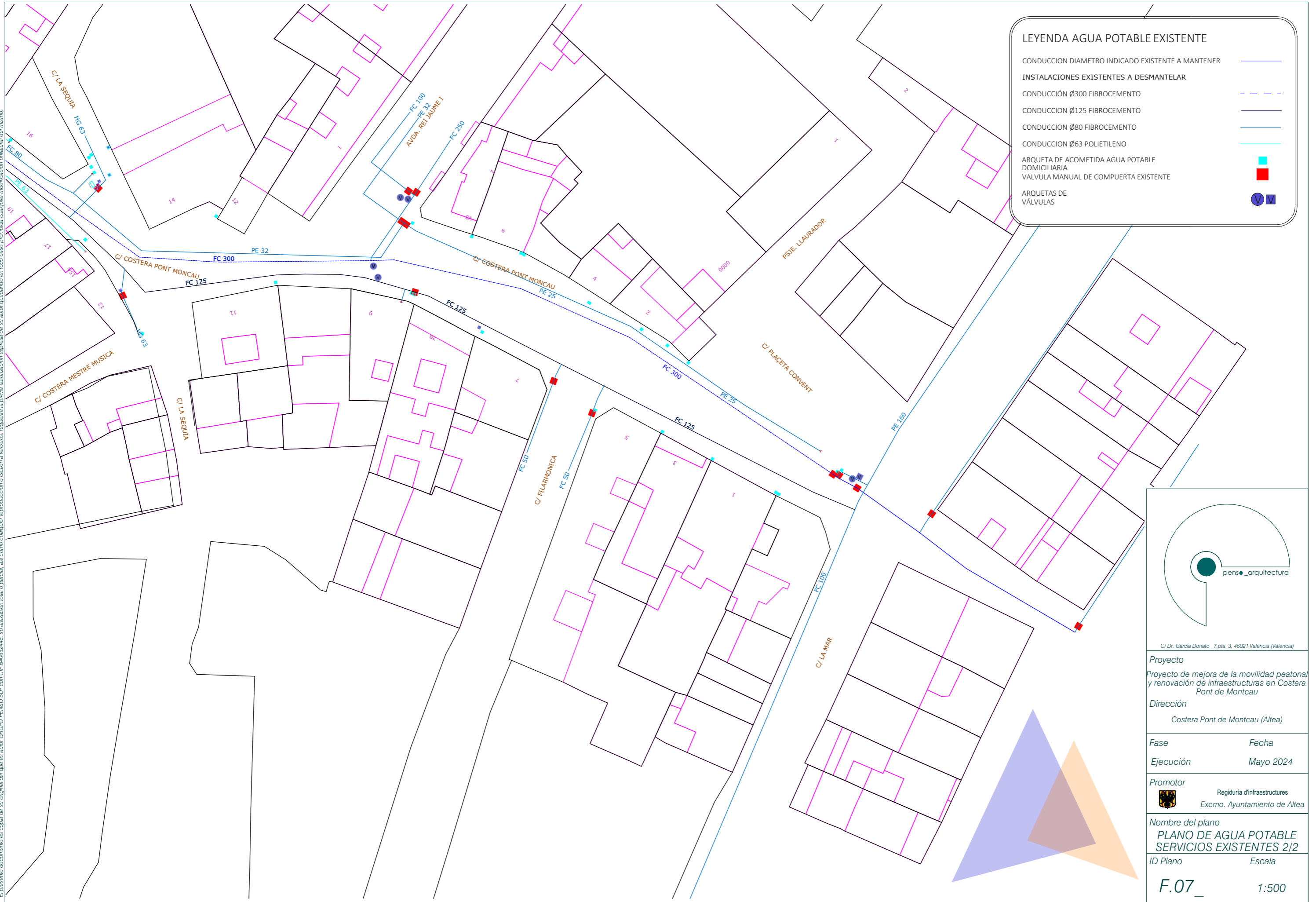
Promotor
Regiduría d'infraestructures
Excmo. Ayuntamiento de Altea

Nombre del plano
PLANO DE AGUA POTABLE SERVICIOS EXISTENTES 1/2

ID Plano **Escala**


F.06_ **1:500**

El presente documento es copia de su original del que es autor GRUPO FEISO SLP con CIF B40652448, su utilización total o parcial así como cualquier reproducción o cesión a terceros, requerirá la previa autorización expresa de su autor quedando en todo caso prohibida cualquier modificación unilateral del mismo.



LEYENDA AGUA POTABLE EXISTENTE

- CONDUCCION DIAMETRO INDICADO EXISTENTE A MANTENER —
- INSTALACIONES EXISTENTES A DESMANTELAR - - -
- CONDUCCION Ø300 FIBROCEMENTO —
- CONDUCCION Ø125 FIBROCEMENTO —
- CONDUCCION Ø80 FIBROCEMENTO —
- CONDUCCION Ø63 POLIETILENO —
- ARQUETA DE ACOMETIDA AGUA POTABLE DOMICILIARIA ■
- VALVULA MANUAL DE COMPUERTA EXISTENTE ■
- ARQUETAS DE VÁLVULAS V



C/ Dr. García Donato _7_pta_3_46021 Valencia (Valencia)

Proyecto
Proyecto de mejora de la movilidad peatonal y renovación de infraestructuras en Costera Pont de Montcau

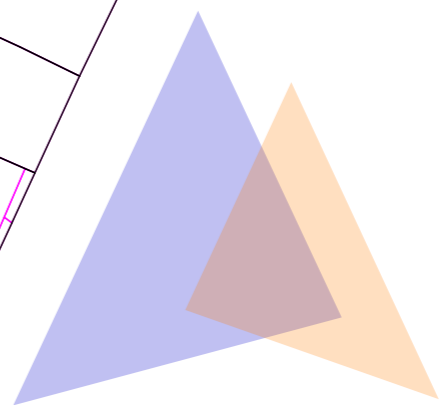
Dirección
Costera Pont de Montcau (Altea)

| Fase | Fecha |
|-----------|-----------|
| Ejecución | Mayo 2024 |

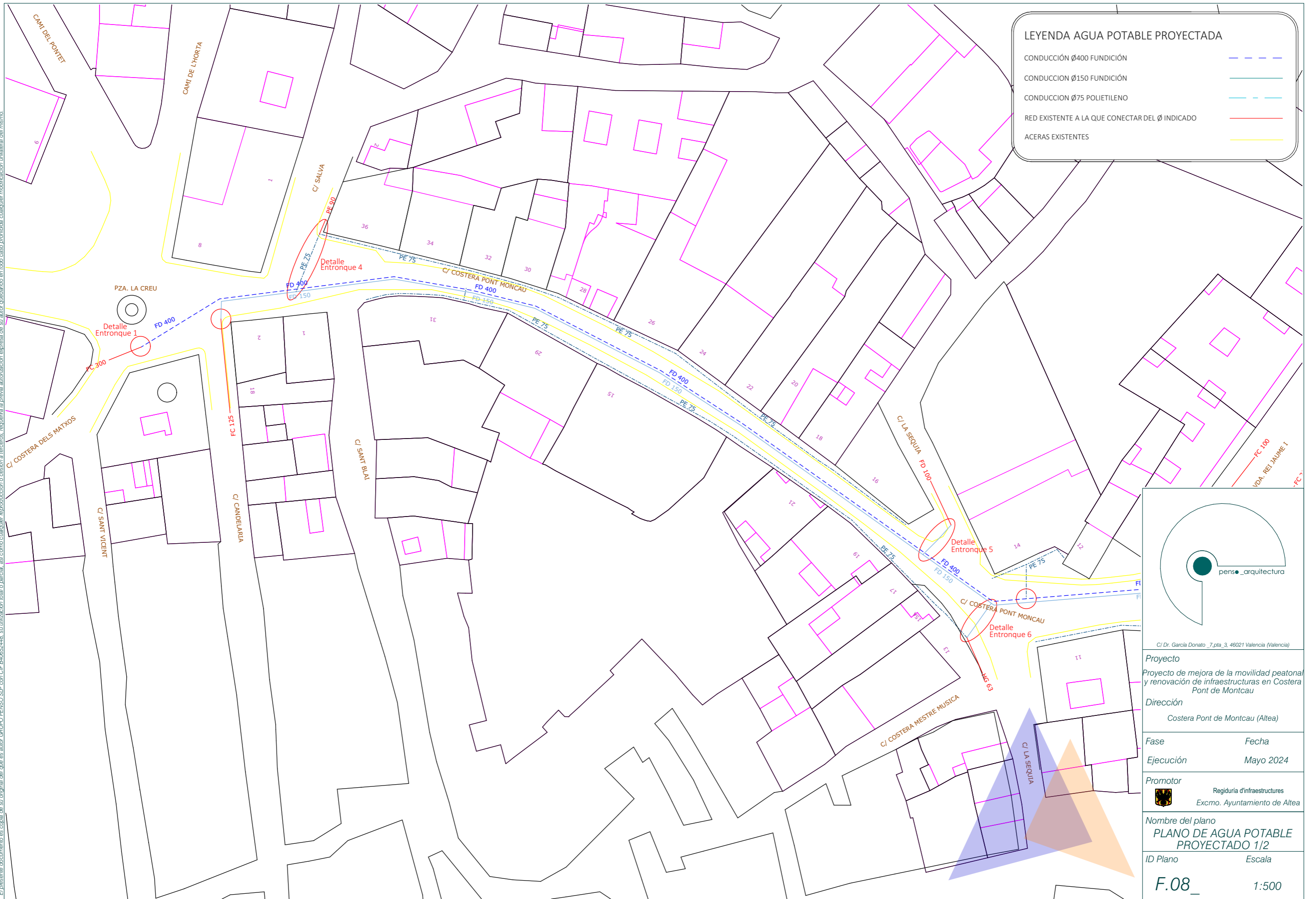
Promotor
Regiduría d'infraestructures
Excmo. Ayuntamiento de Altea

Nombre del plano
PLANO DE AGUA POTABLE
SERVICIOS EXISTENTES 2/2

| ID Plano | Escala |
|----------|--------|
| F.07_ | 1:500 |

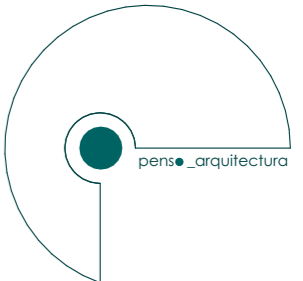


El presente documento es copia de su original del que es autor GRUPO FENSO SLP con CIF B40652448, su utilización total o parcial así como cualquier reproducción o casión a terceros, requerirá la previa autorización expresa de su autor quedando en todo caso prohibida cualquier modificación unilateral del mismo.



LEYENDA AGUA POTABLE PROYECTADA

- CONDUCCIÓN Ø400 FUNDICIÓN ---
- CONDUCCION Ø150 FUNDICIÓN —
- CONDUCCION Ø75 POLIETILENO ---
- RED EXISTENTE A LA QUE CONECTAR DEL Ø INDICADO —
- ACERAS EXISTENTES —



pensarquitectura

C/ Dr. García Donato_7,pta_3_46021 Valencia (Valencia)

Proyecto
Proyecto de mejora de la movilidad peatonal y renovación de infraestructuras en Costera Pont de Montcau

Dirección
Costera Pont de Montcau (Altea)

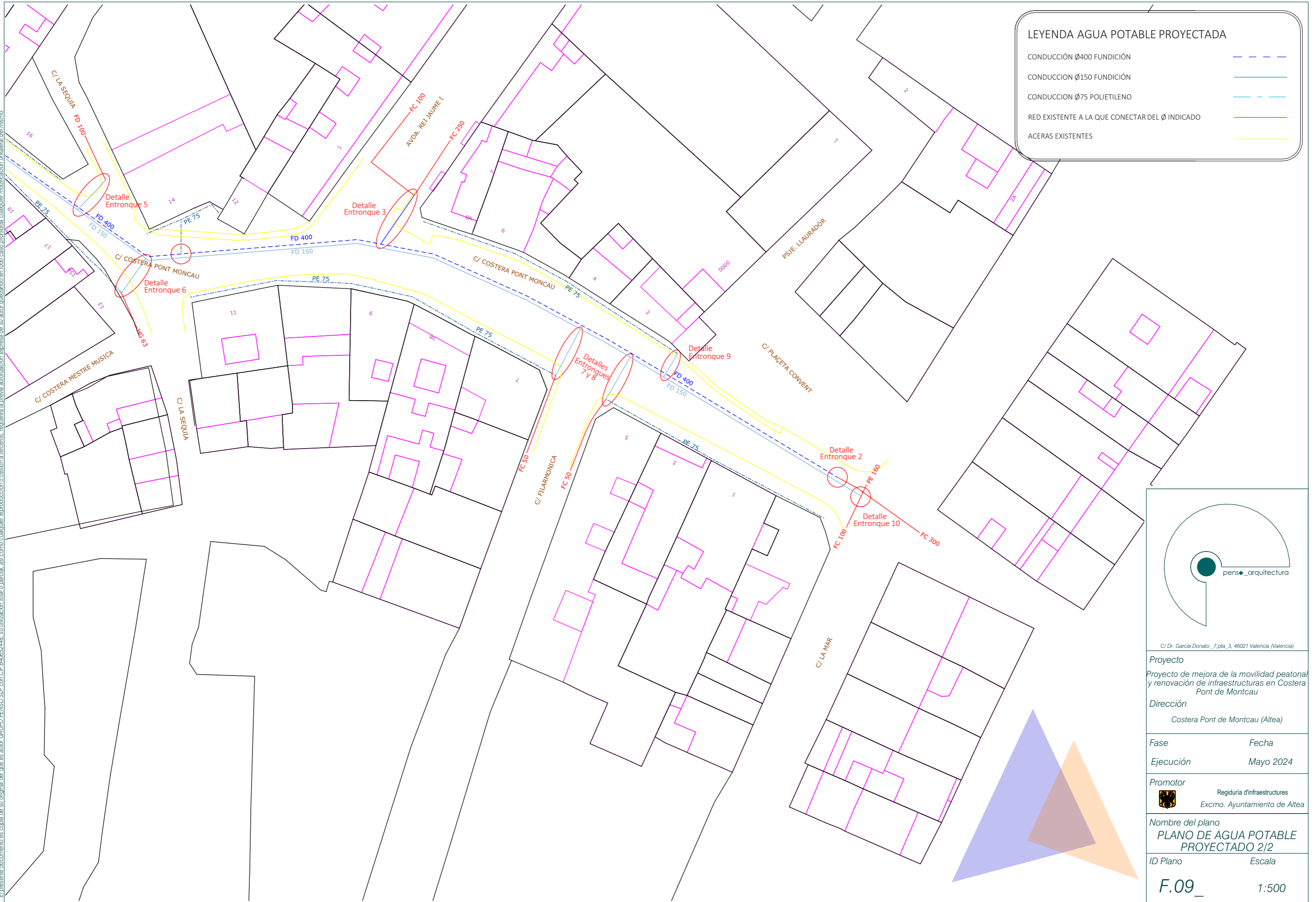
| Fase | Fecha |
|-----------|-----------|
| Ejecución | Mayo 2024 |

Promotor
 Regiduría d'Infraestructures
Excmo. Ayuntamiento de Altea

Nombre del plano
PLANO DE AGUA POTABLE PROYECTADO 1/2

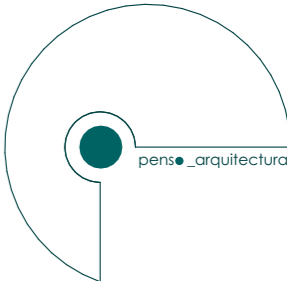
| ID Plano | Escala |
|----------|--------|
| F.08 | 1:500 |

El presente documento es copia de su original del que es autor GRUPO FEISO SLP con CIF B40652448, su utilización total o parcial así como cualquier reproducción o cesión a terceros, requerirá la previa autorización expresa de su autor quedando en todo caso prohibida cualquier modificación unilateral del mismo.




LEYENDA AGUA POTABLE PROYECTADA

- CONDUCCIÓN Ø400 FUNDICIÓN ---
- CONDUCCION Ø150 FUNDICIÓN —
- CONDUCCION Ø75 POLIETILENO ---
- RED EXISTENTE A LA QUE CONECTAR DEL Ø INDICADO —
- ACERAS EXISTENTES ---

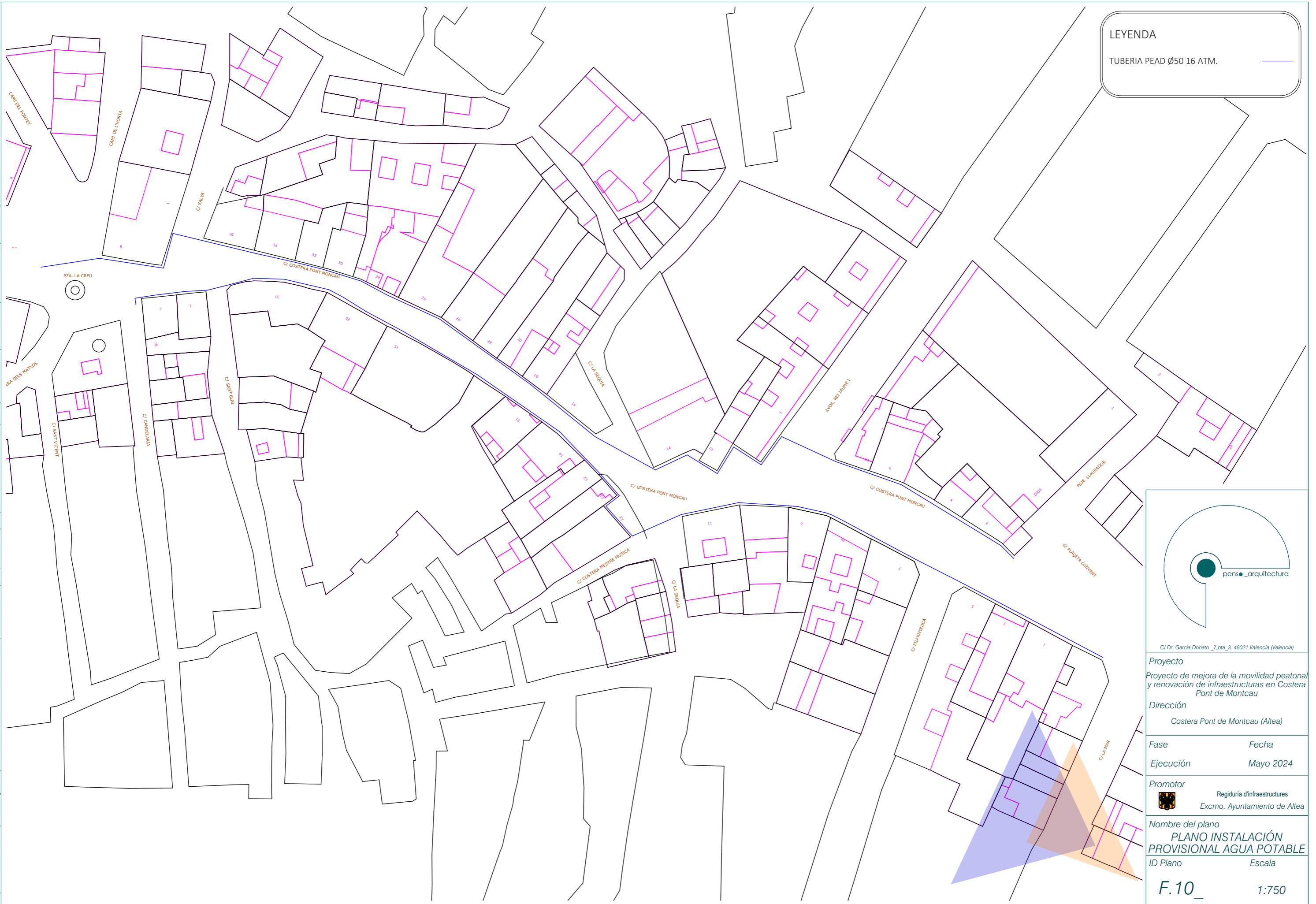


pensarquitectura


C/ Dr. García Donato _7_pta_3_46021 Valencia (Valencia)

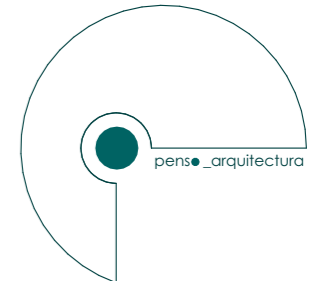
| | |
|--|---------------|
| Proyecto | |
| Proyecto de mejora de la movilidad peatonal y renovación de infraestructuras en Costera Pont de Montcau | |
| Dirección | |
| Costera Pont de Montcau (Altea) | |
| Fase | Fecha |
| Ejecución | Mayo 2024 |
| Promotor | |
|  Regiduría d'infraestructures Excmo. Ayuntamiento de Altea | |
| Nombre del plano | |
| PLANO DE AGUA POTABLE PROYECTADO 2/2 | |
| ID Plano | Escala |
| F.09_ | 1:500 |

El presente documento es copia de su original del que es autor GRUPO FEISO SLP con CIF B40652448, su utilización total o parcial así como cualquier reproducción o cesión a terceros, requiere la previa autorización expresa de su autor quedando en todo caso prohibida cualquier modificación unilateral del mismo.



LEYENDA

TUBERIA PEAD Ø50 16 ATM. 



C/ Dr. García Donato _7_pta_3_46021 Valencia (Valencia)

Proyecto
Proyecto de mejora de la movilidad peatonal y renovación de infraestructuras en Costera Pont de Montcau

Dirección
Costera Pont de Montcau (Altea)

| Fase | Fecha |
|-----------|-----------|
| Ejecución | Mayo 2024 |

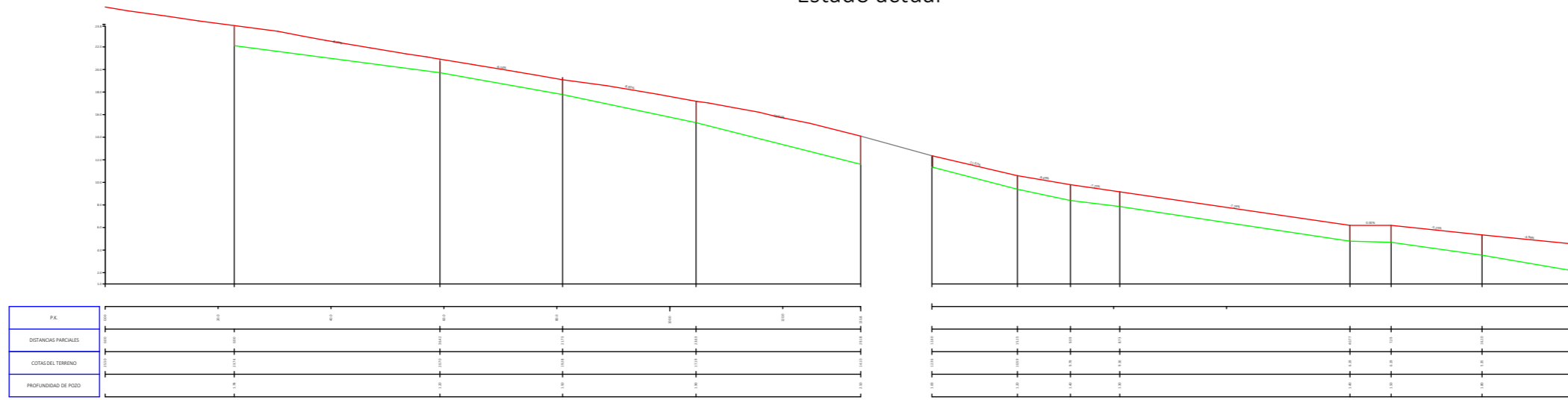
| | |
|-----------------|--|
| Promotor | Regiduría d'infraestructures Excmo. Ayuntamiento de Altea |
|-----------------|--|

Nombre del plano
PLANO INSTALACIÓN PROVISIONAL AGUA POTABLE

| | |
|--------------|--------|
| ID Plano | Escala |
| F.10_ | 1:750 |

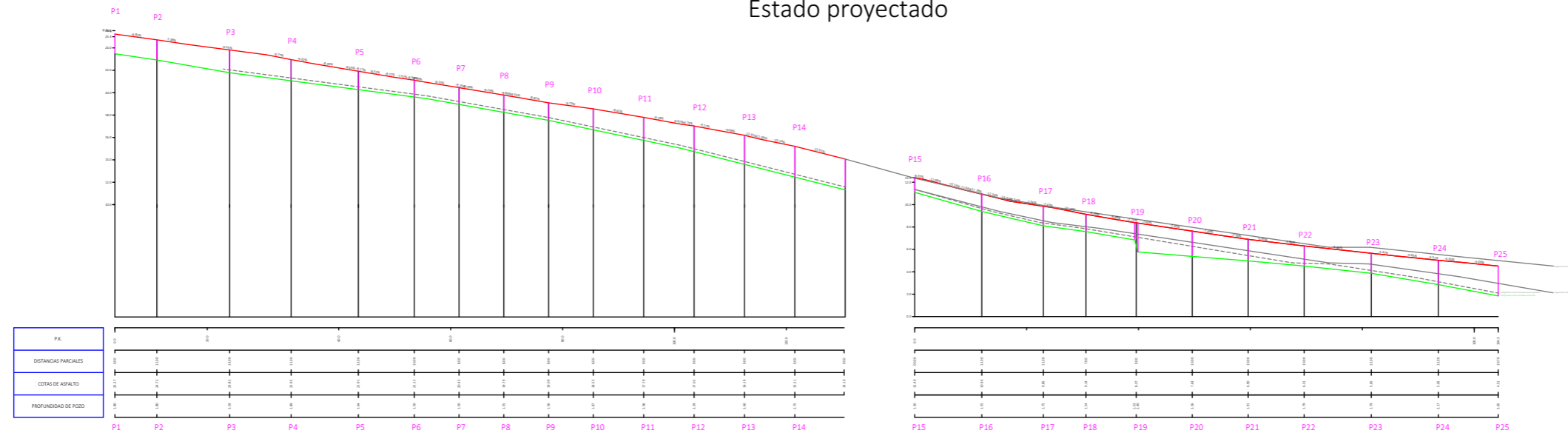
El presente documento es copia de su original del que es autor GRUPO FENISO S.L.P. con CIF B40852448, su utilización total o parcial así como cualquier reproducción o cesión a terceros, requiere la previa autorización expresa de su autor quedando en todo caso prohibida cualquier modificación unilateral del mismo.

Estado actual

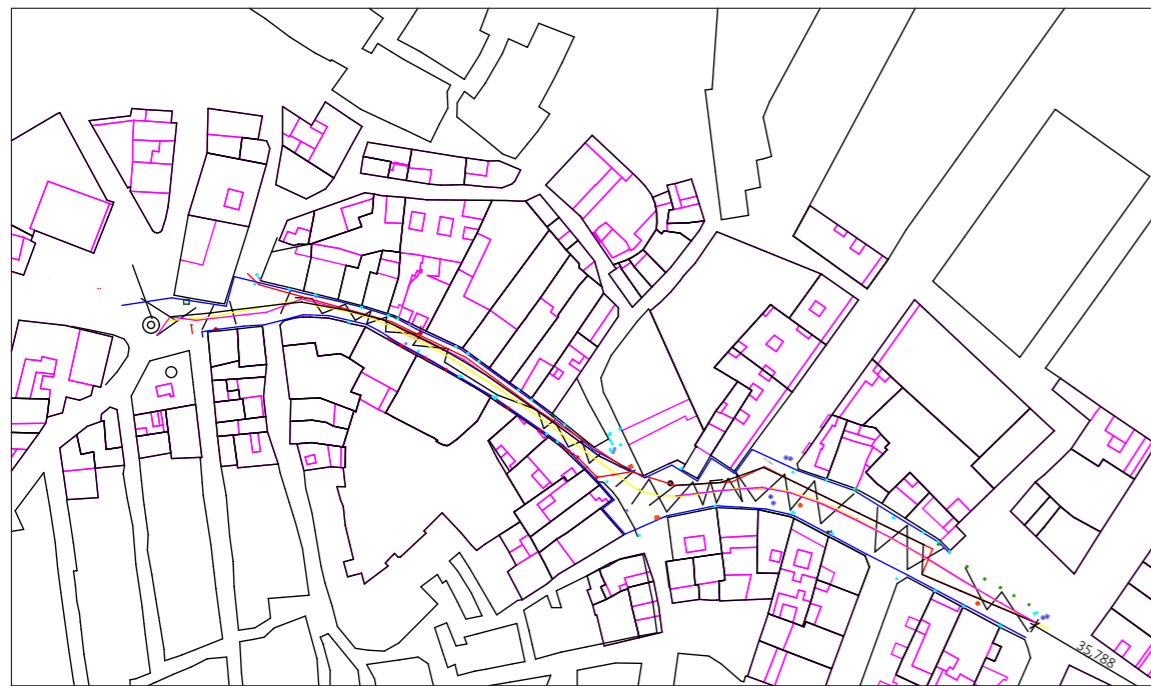


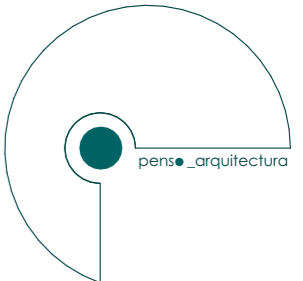
Escala H: 200 Escala V: 100

Estado proyectado




Escala H: 200 Escala V: 100





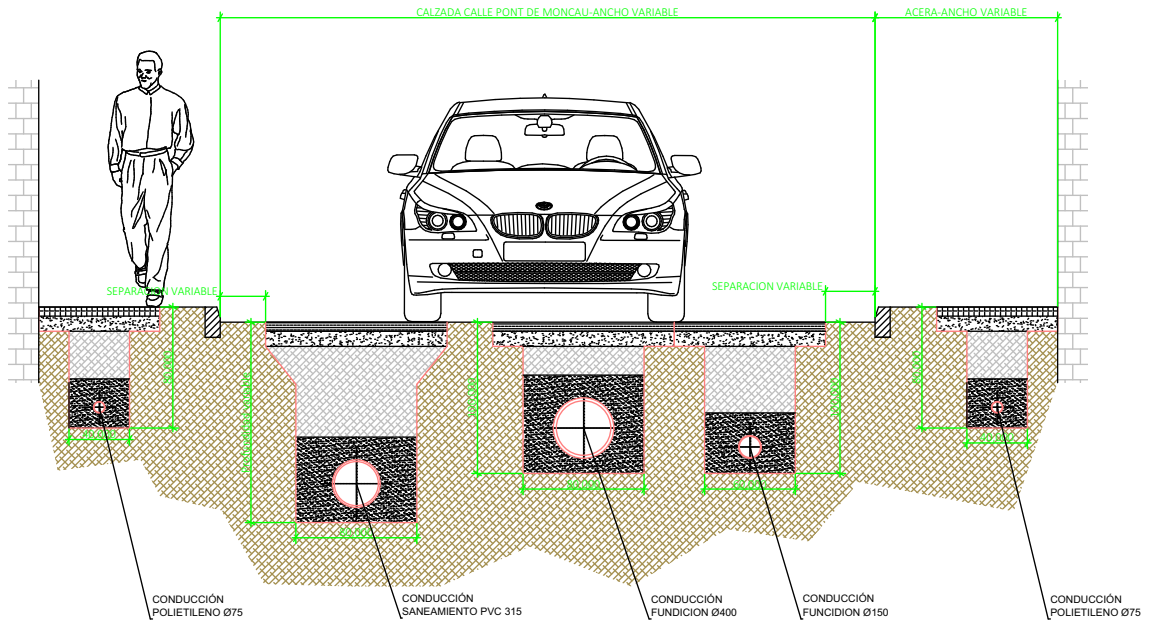
pensarquitectura

C/ Dr. García Donato _7_pta_3_46021 Valencia (Valencia)

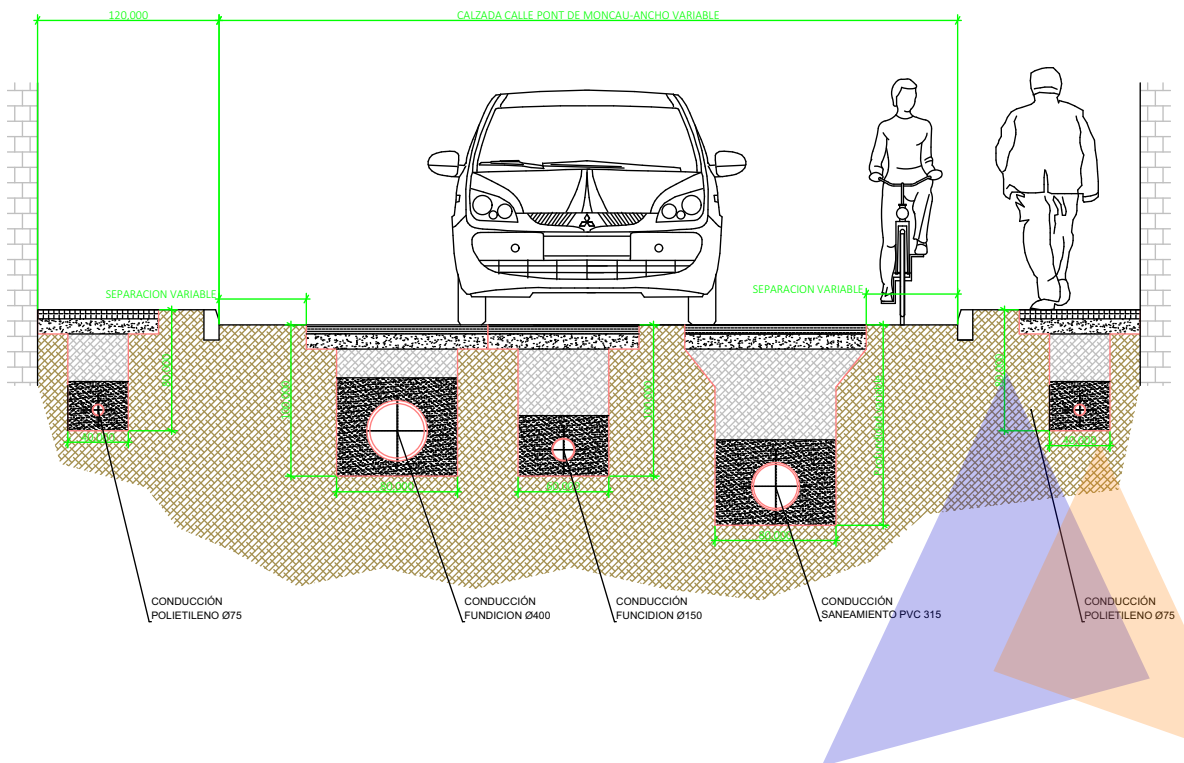
| | |
|---|---------------|
| Proyecto | |
| Proyecto de mejora de la movilidad peatonal y renovación de infraestructuras en Costera Pont de Montcau | |
| Dirección | |
| Costera Pont de Montcau (Altea) | |
| Fase | Fecha |
| Ejecución | Mayo 2024 |
| Promotor | |
|  Regiduría d'Infraestructures Excm. Ayuntamiento de Altea | |
| Nombre del plano | |
| SECCIONES LONGITUDINALES DE TRAZADO | |
| ID Plano | Escala |
| F.11_ | 1:1000 |



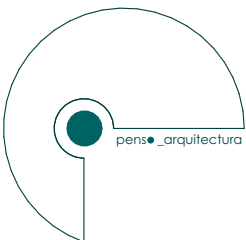
ZONA ALTA CALLE (POR ENCIMA DEL CRUCE CON CALLE LA SEQUIA)



ZONA BAJA CALLE (POR DEBAJO DEL CRUCE CON CALLE LA SEQUIA)



El presente documento es copia de su original del que es autor GRUPO PENSO S.L.P. con CIF B40652448, su utilización total o parcial, así como cualquier reproducción o cesión a terceros, requerirá la previa autorización expresa de su autor quedando en todo caso prohibida cualquier modificación unilateral del mismo.



C/ Dr. García Donato, 7, pta. 3, 46021 Valencia (Valencia)

Proyecto Proyecto de mejora de la movilidad peatonal y renovación de infraestructuras en Costera Pont de Montcau

Dirección Costera Pont de Montcau (Altea)

Fase

Ejecución

Fecha

Mayo 2024

Promotor

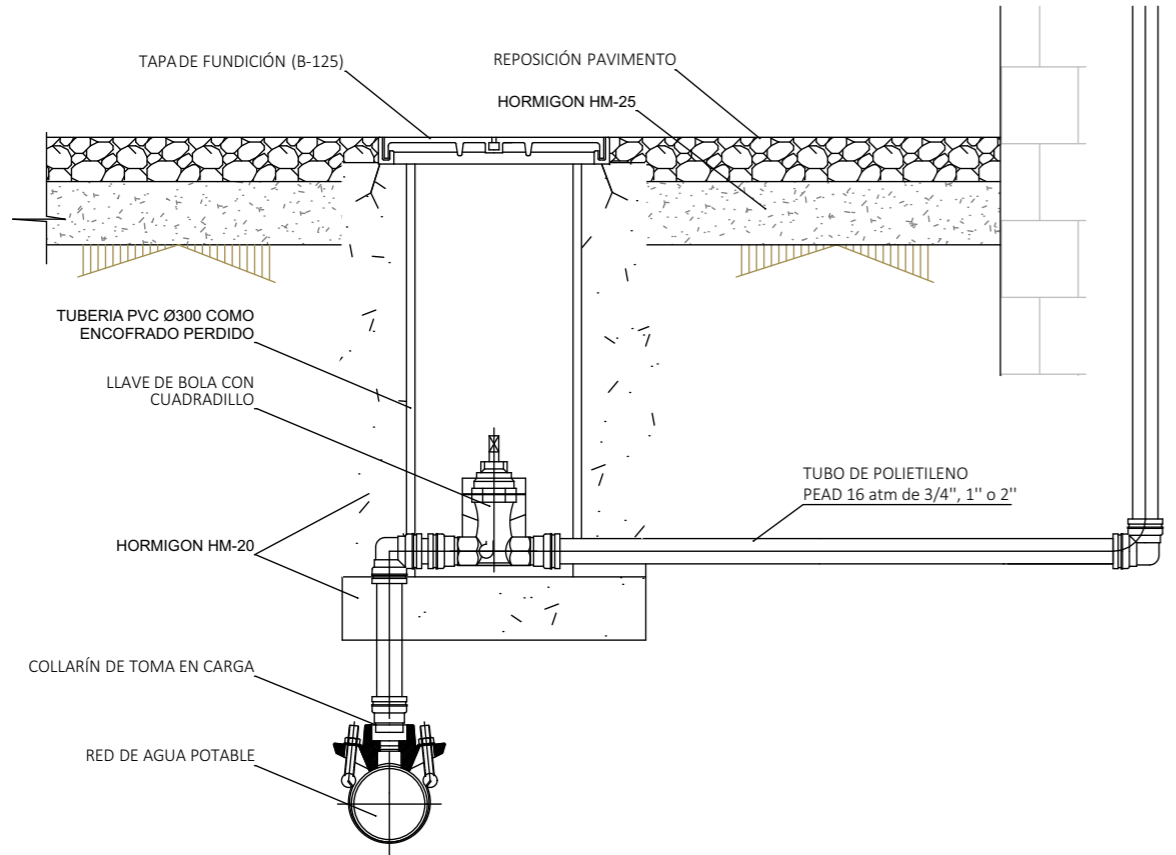


Regiduría d'infraestructures
Excmo. Ayuntamiento de Altea

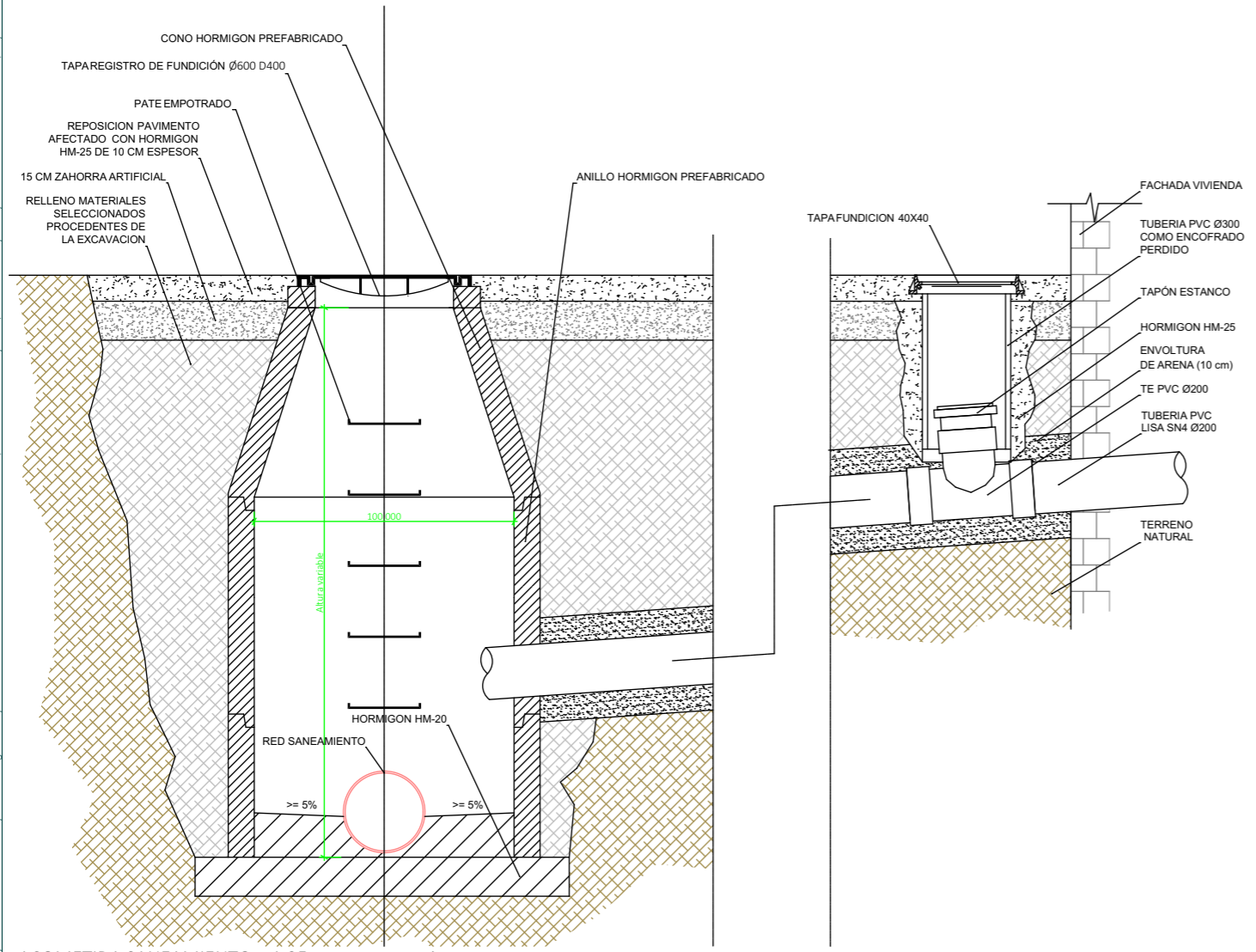
ID Plano

F.12_ SECCIONES TIPO 1:50

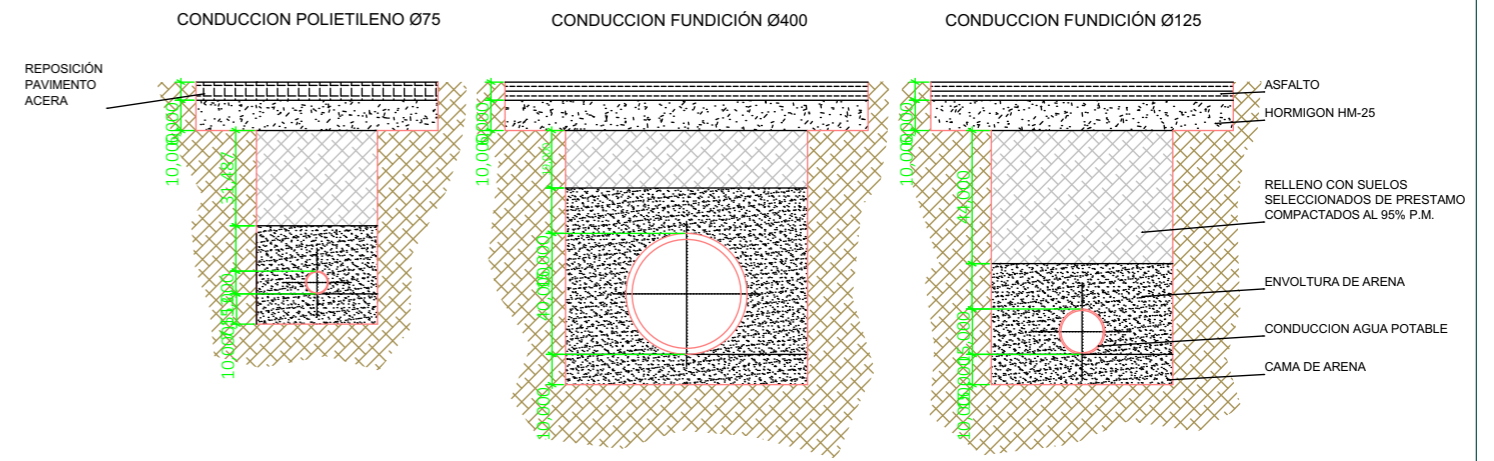
El presente documento es copia de su original del que es autor GRUPO FEUSO S.L.P. con CIF B40652448, su utilización total o parcial así como cualquier reproducción o cesión a terceros, requerirá la previa autorización expresa de su autor quedando en todo caso prohibida cualquier modificación unilateral del mismo.



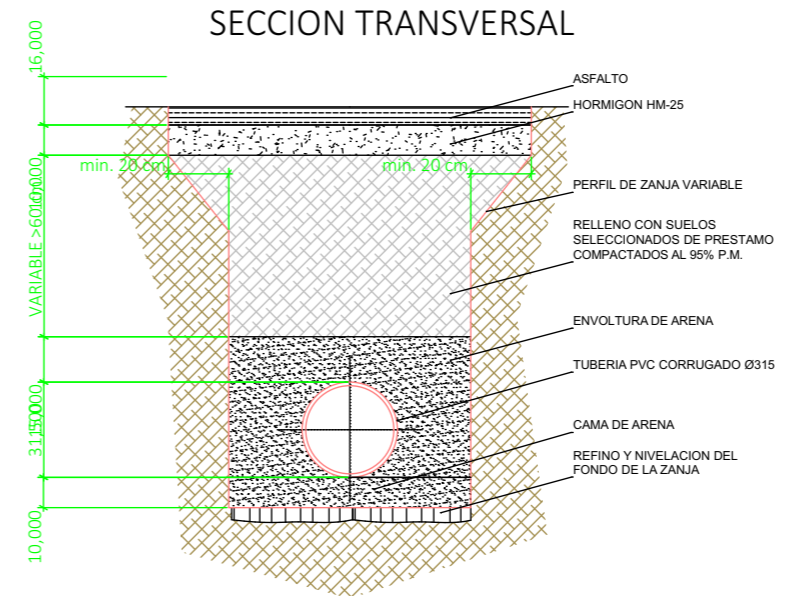
ACOMETIDA AGUA POTABLE e 1:10- cotas en centímetros



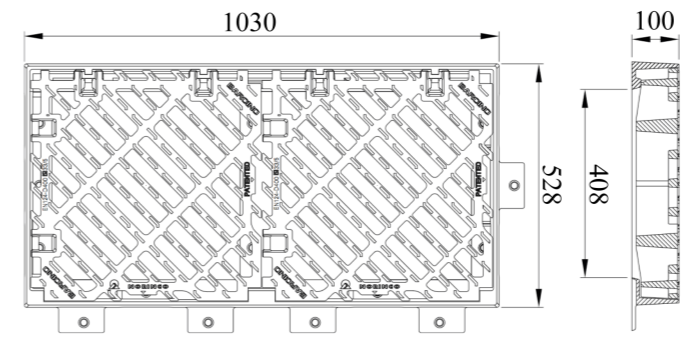
ACOMETIDA SANEAMIENTO e 1:25- cotas en centímetros



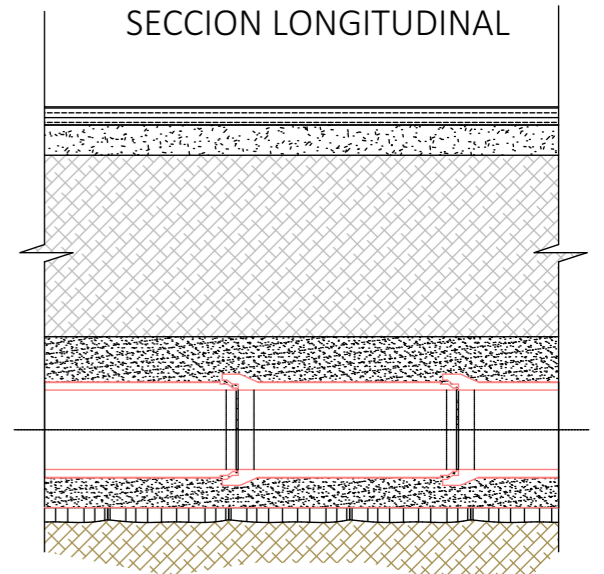
SECCIONES TIPO ZANJAS TUBERIA AGUA POTABLE: e 1:25- cotas en centímetros



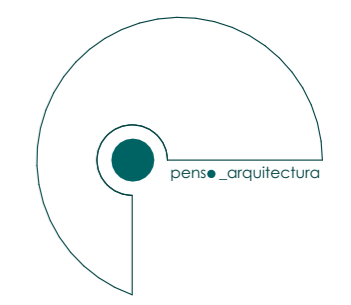
SECCIONES TIPO ZANJA TUBERIA SANEAMIENTO- e 1:25- cotas en centímetros



DETALLE REJILLA IMBORNAL: S/E- cotas en milímetros



SECCION LONGITUDINAL



C/ Dr. García Donato, 7, pta. 3, 46021 Valencia (Valencia)

Proyecto
Proyecto de mejora de la movilidad peatonal y renovación de infraestructuras en Costera Pont de Montcau

Dirección
Costera Pont de Montcau (Altea)

Fase Fecha
Ejecución Mayo 2024

Promotor
Regiduría d'infraestructures
Excmo. Ayuntamiento de Altea

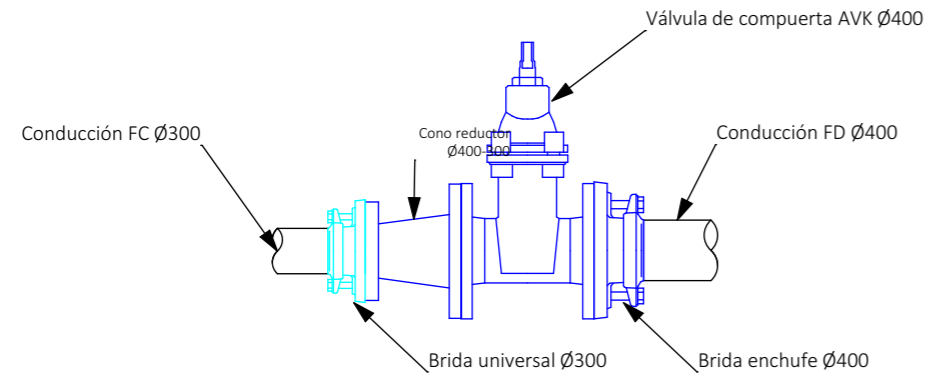
Nombre del plano
DETALLES OBRA CIVIL

ID Plano Escala

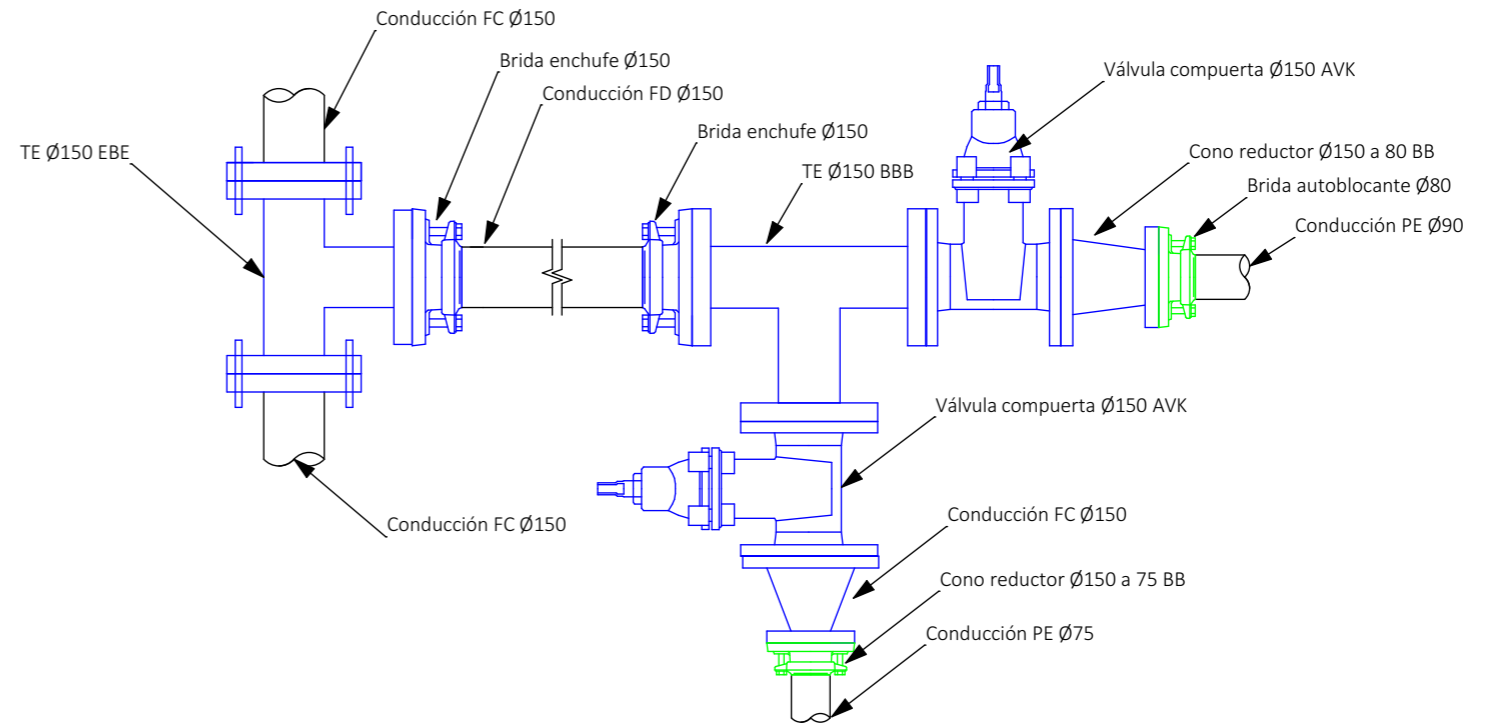
F.13_

El presente documento es copia de su original del que es autor GRUPO FENISO S.L.P. con CIF B40952448, su utilización total o parcial, así como cualquier reproducción o cesión a terceros, requerirá la previa autorización expresa de su autor quedando en todo caso prohibida cualquier modificación unilateral del mismo.

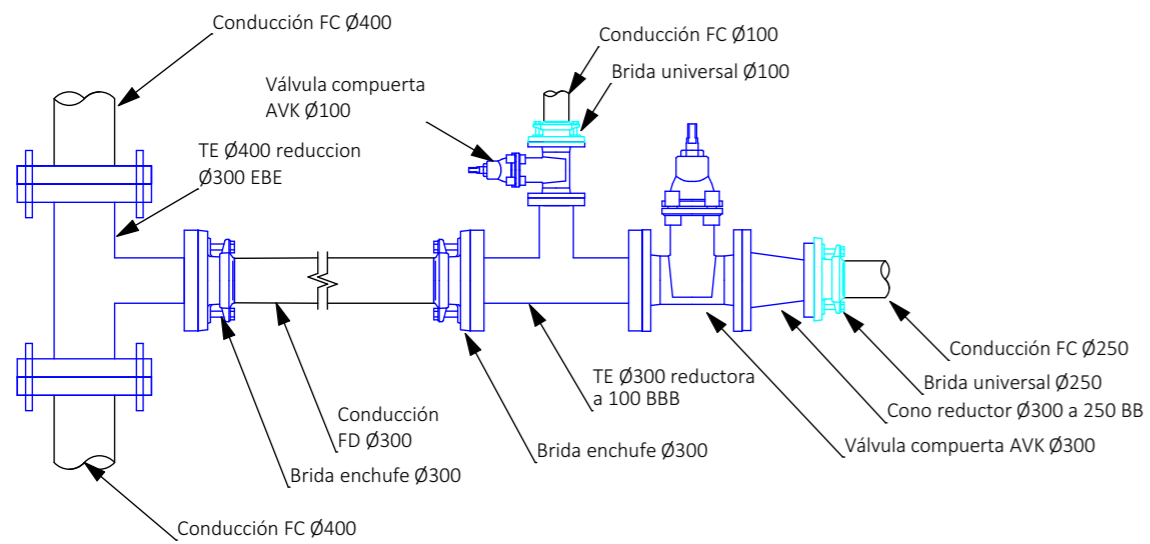
ENTRONQUE 1 Y 2



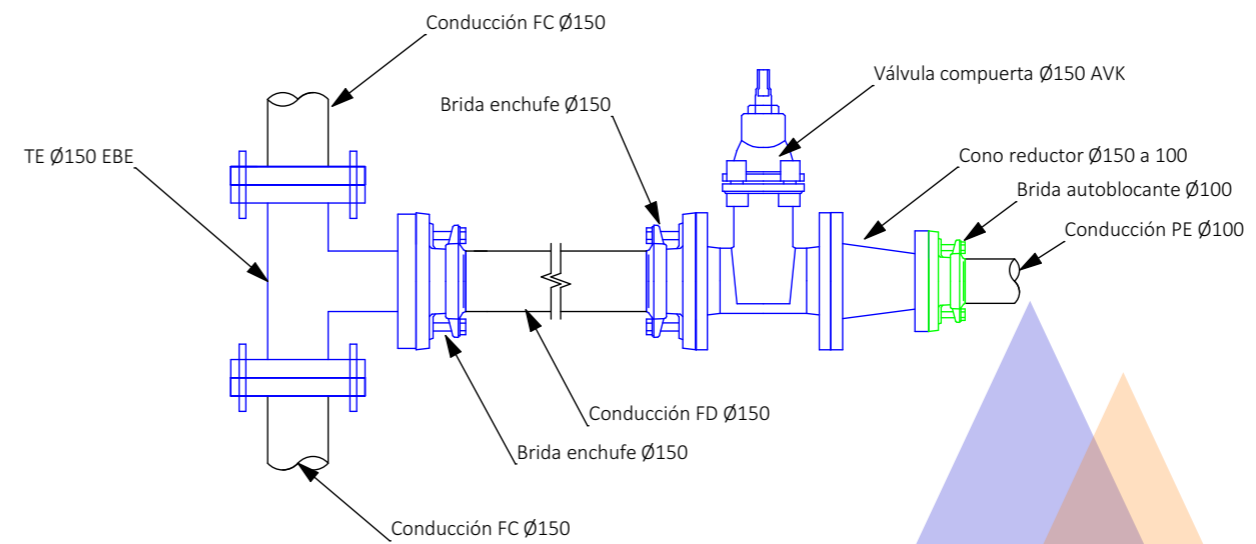
ENTRONQUE 4

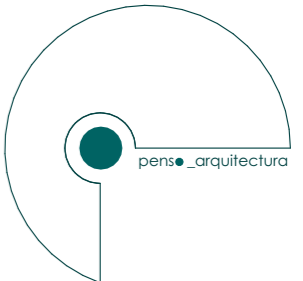


ENTRONQUE 3




ENTRONQUE 5



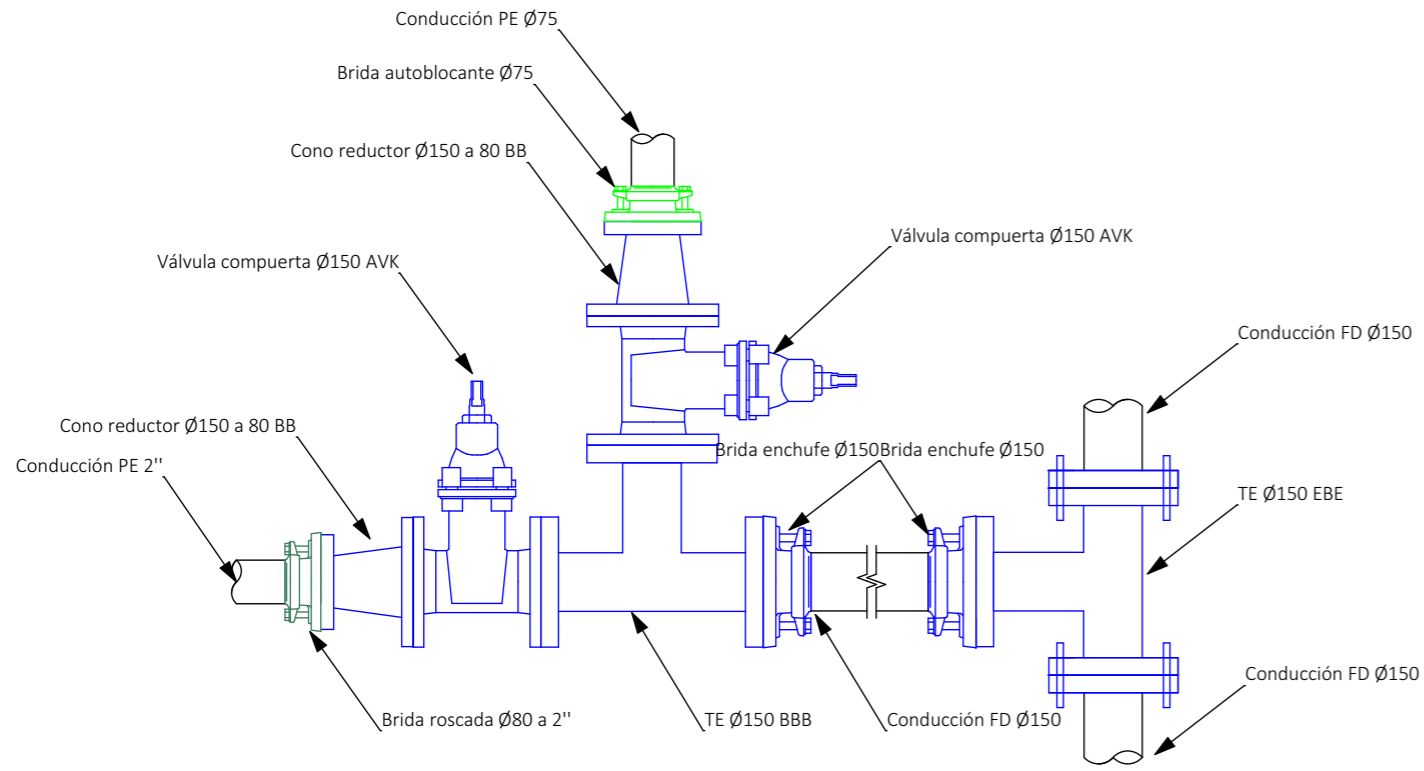


pensarquitectura

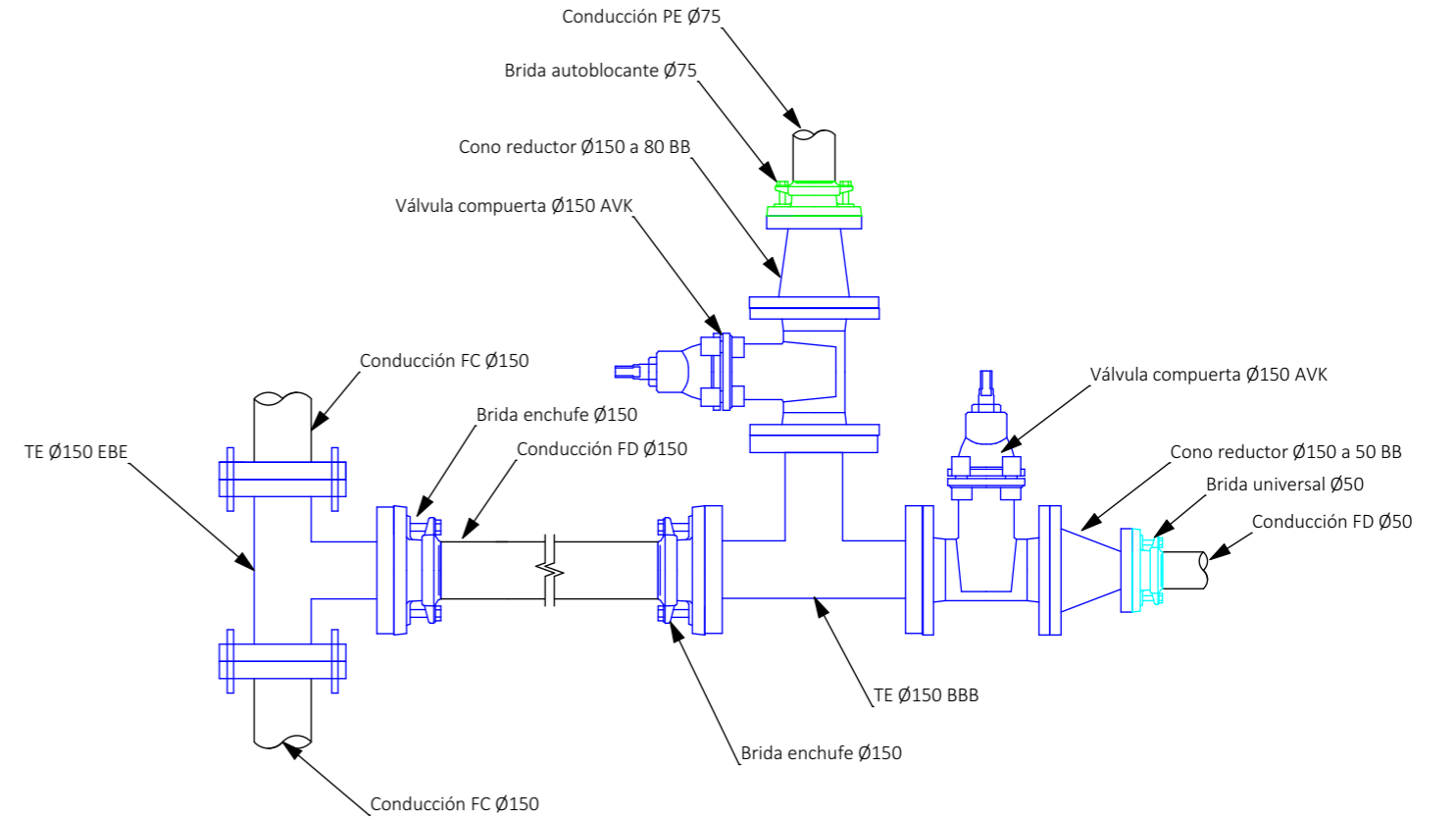
C/ Dr. García Donato, 7, pta. 3, 46021 Valencia (Valencia)

| | |
|--|---------------|
| Proyecto | |
| Proyecto de mejora de la movilidad peatonal y renovación de infraestructuras en Costera Pont de Montcau | |
| Dirección | |
| Costera Pont de Montcau (Altea) | |
| Fase | Fecha |
| Ejecución | Mayo 2024 |
| Promotor | |
|  Regiduría d'infraestructures Excmo. Ayuntamiento de Altea | |
| Nombre del plano | |
| DETALLES DE ENTRONQUES DE AGUA POTABLE 1/2 | |
| ID Plano | Escala |
| F.14_ | |

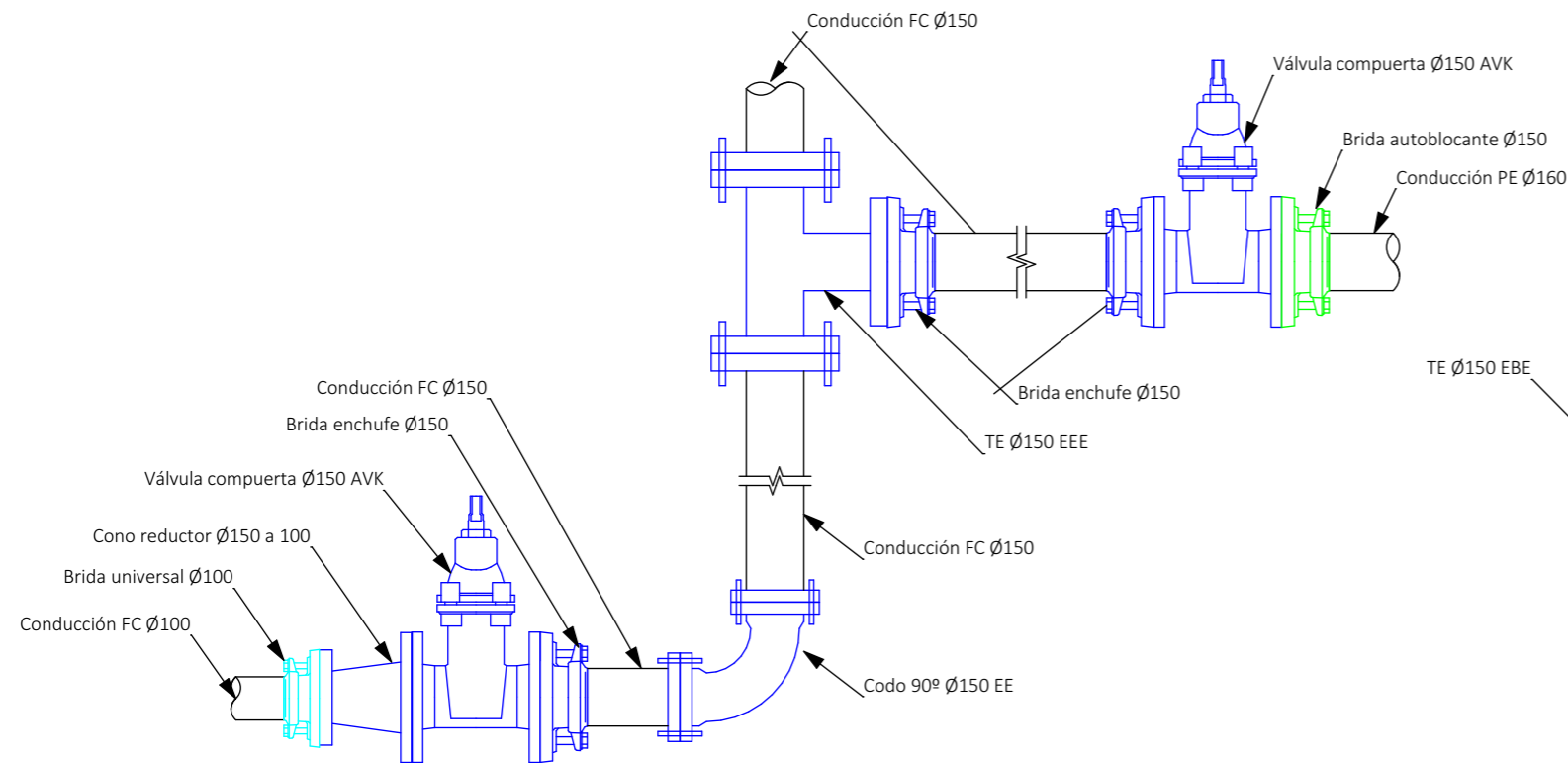
ENTRONQUE 6



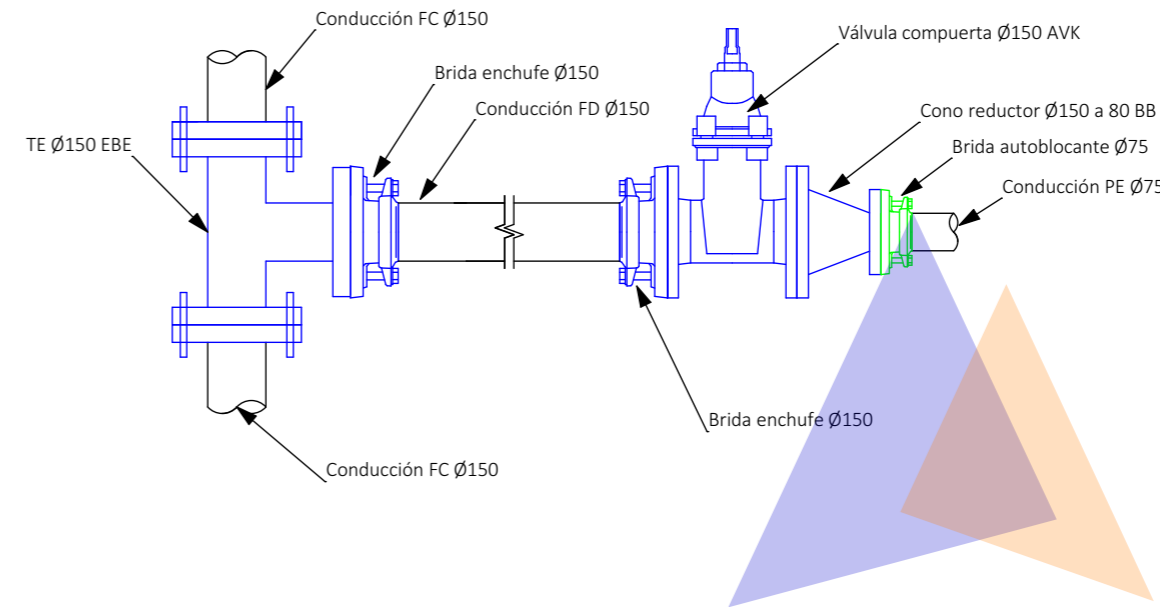
ENTRONQUE 7 Y 8



ENTRONQUE 10



ENTRONQUE 9



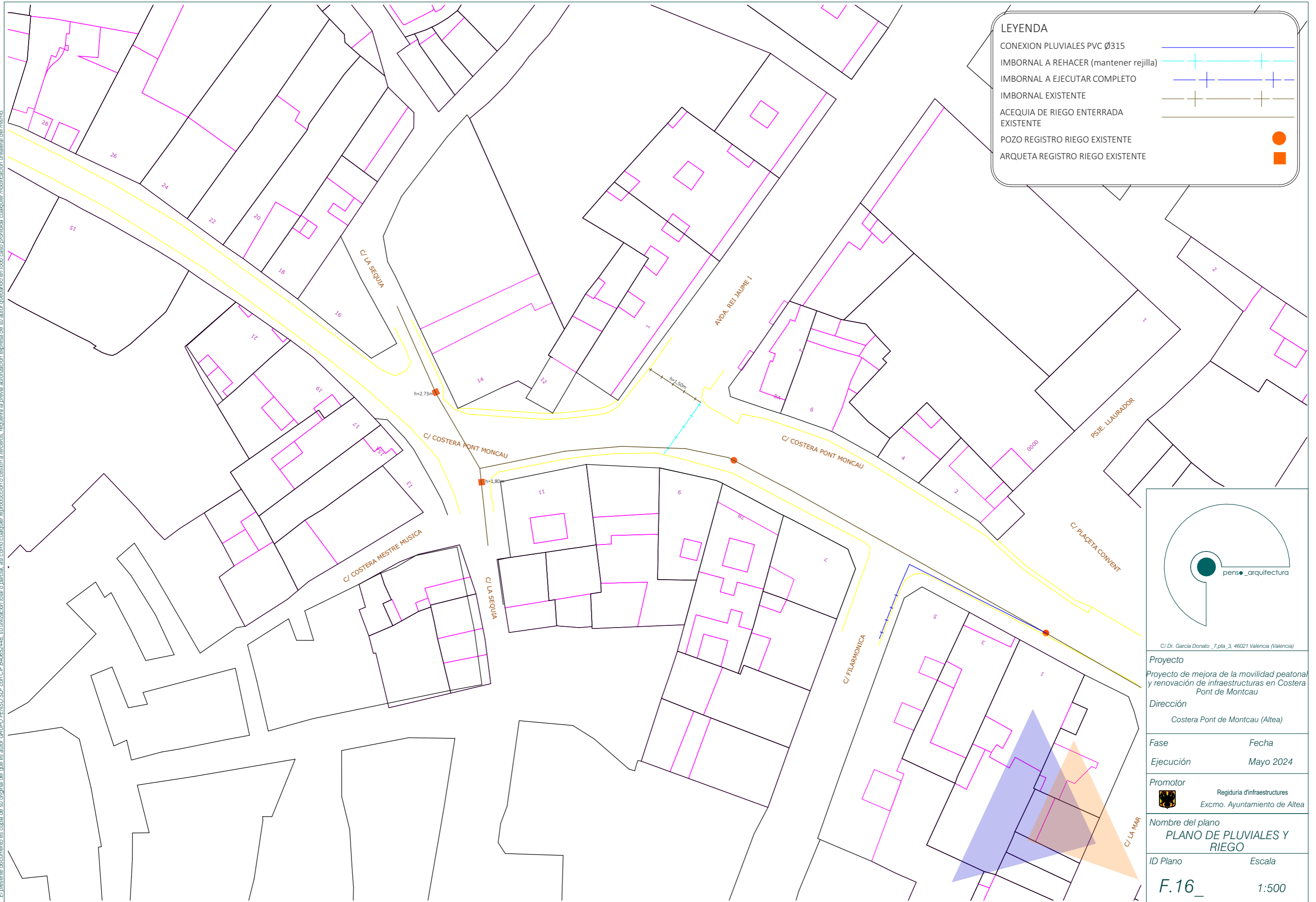
pensarquitectura

C/ Dr. García Donato, 7, pta. 3, 46021 Valencia (Valencia)

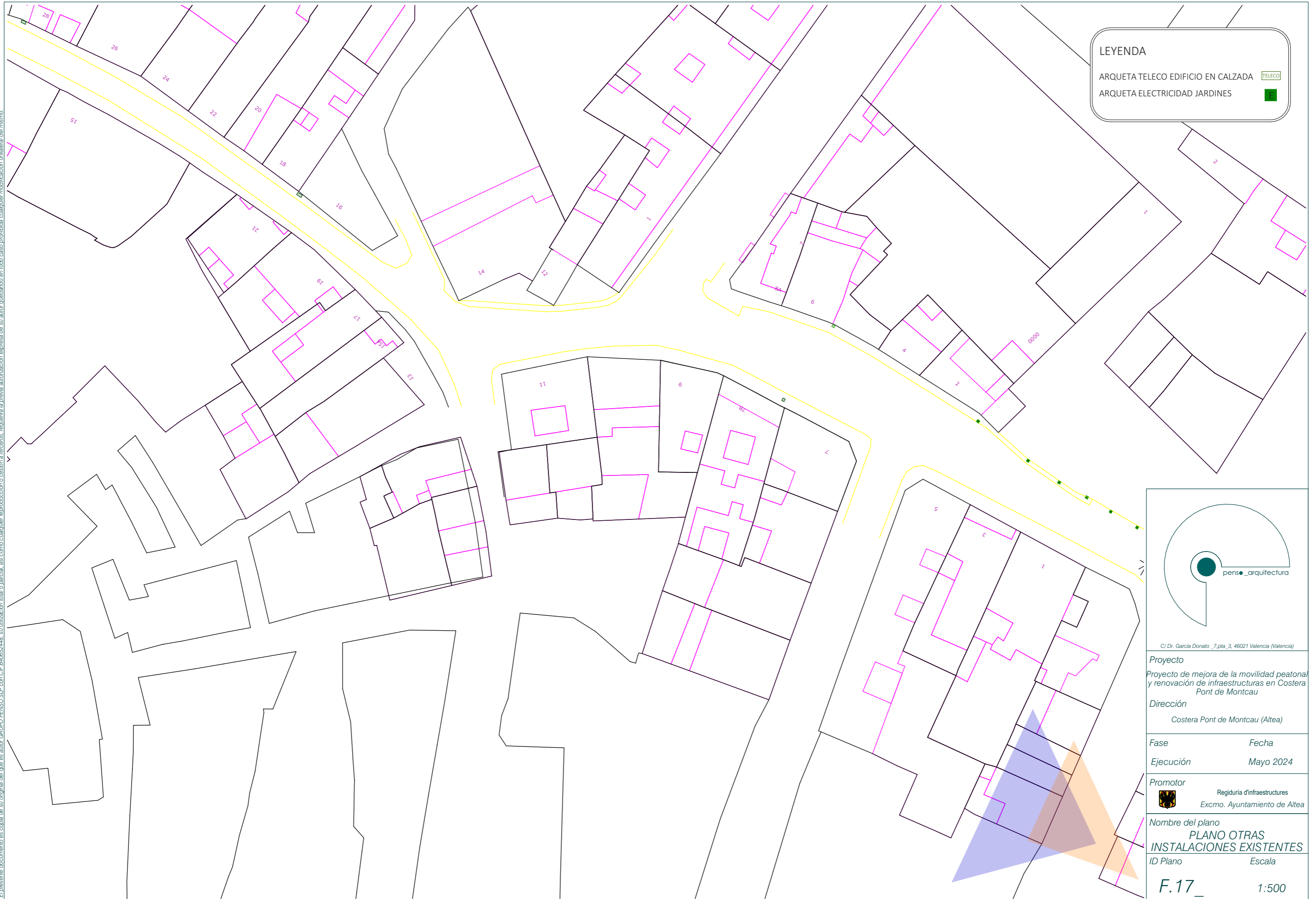
| | |
|---|---------------|
| Proyecto | |
| Proyecto de mejora de la movilidad peatonal y renovación de infraestructuras en Costera Pont de Montcau | |
| Dirección | |
| Costera Pont de Montcau (Altea) | |
| Fase | Fecha |
| Ejecución | Mayo 2024 |
| Promotor | |
| Regiduría d'infraestructures Excmo. Ayuntamiento de Altea | |
| Nombre del plano | |
| DETALLES DE ENTRONQUES DE AGUA POTABLE 2/2 | |
| ID Plano | Escala |
| F.15_ | |

El presente documento es copia de su original del que es autor GRUPO FENISO S.L.P. con CIF B40652448, su utilización total o parcial, así como cualquier reproducción o cesión a terceros, requiere la previa autorización expresa de su autor quedando en todo caso prohibida cualquier modificación unilateral del mismo.

El presente documento es copia de su original del que es autor GRUPO FENSO SLP con CIF B40652448, su utilización total o parcial así como cualquier reproducción o cesión a terceros, requerirá la previa autorización expresa de su autor quedando en todo caso prohibida cualquier modificación unilateral del mismo.



El presente documento es copia de su original del que es autor GRUPO FENSO SLP con CIF B40652448, su utilización total o parcial así como cualquier reproducción o cesión a terceros, requerirá la previa autorización expresa de su autor quedando en todo caso prohibida cualquier modificación unilateral del mismo.



LEYENDA

- ARQUETA TELECO EDIFICIO EN CALZADA
- ARQUETA ELECTRICIDAD JARDINES

C/ Dr. García Donato _7_pta_3_46021 Valencia (Valencia)

Proyecto
Proyecto de mejora de la movilidad peatonal y renovación de infraestructuras en Costera Pont de Montcau

Dirección
Costera Pont de Montcau (Altea)

| Fase | Fecha |
|-----------|-----------|
| Ejecución | Mayo 2024 |

Promotor

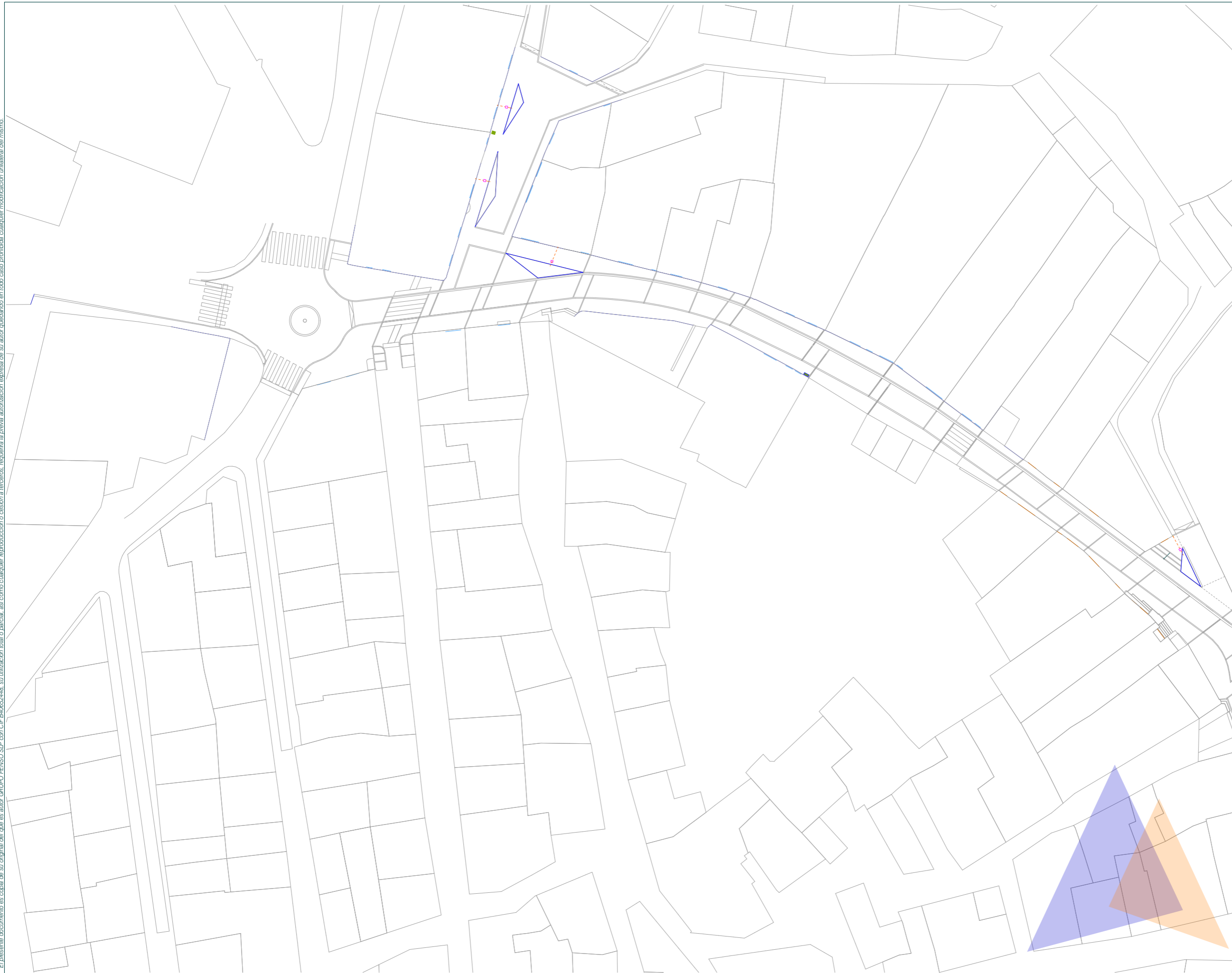
Regiduría d'infraestructures
Excmo. Ayuntamiento de Altea

Nombre del plano
PLANO OTRAS
INSTALACIONES EXISTENTES

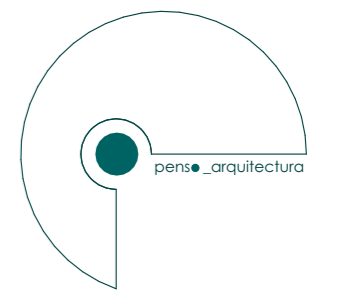
ID Plano **Escala**

F.17_ **1:500**

El presente documento es copia de su original del que es autor GRUPO FEISO SLP con CIF B40652448, su utilización total o parcial así como cualquier reproducción o cesión a terceros, requiere la previa autorización expresa de su autor quedando en todo caso prohibida cualquier modificación unilateral del mismo.



| SIMBOLOGÍA | |
|------------|--|
| | Iluminación LED |
| | Conexión vertical a intalación aérea |
| | Canalización alumbrado nueva ejecución 1 tubo PVC de Ø90 |
| | Canalización alumbrado nueva ejecución 2 tubo PVC de Ø90 |
| | Arqueta alumbrado de nueva ejecución 40x40 cm |
| | Arqueta alumbrado de nueva ejecución 60x60 cm |




C/ Dr. García Donato _7_pta_3_ 46021 Valencia (Valencia)

Proyecto
Proyecto de mejora de la movilidad peatonal y renovación de infraestructuras en Costera Pont de Montcau

Dirección
Costera Pont de Montcau (Altea)

| Fase | Fecha |
|-----------|-----------|
| Ejecución | Mayo 2024 |

Promotor
 Regiduría d'infraestructures
Excmo. Ayuntamiento de Altea

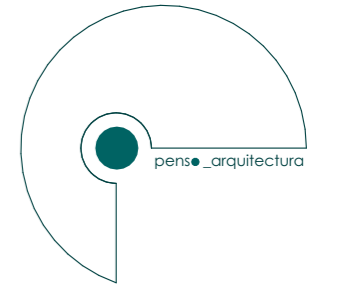
Nombre del plano
CANALIZACIÓN NUEVA RED DE ALUMBRADO 1

| ID Plano | Escala |
|----------|--------|
| G.01_ | 1:500 |

El presente documento es copia de su original del que es autor GRUPO FEISSO SLP con CIF B40652448, su utilización total o parcial así como cualquier reproducción o cesión a terceros, requerirá la previa autorización expresa de su autor quedando en todo caso prohibida cualquier modificación unilateral del mismo.



| SIMBOLOGÍA | |
|------------|--|
| | Iluminación LED |
| | Conexión vertical a intalación aérea |
| | Canalización alumbrado nueva ejecución 1 tubo PVC de Ø90 |
| | Canalización alumbrado nueva ejecución 2 tubo PVC de Ø90 |
| | Arqueta alumbrado de nueva ejecución 40x40 cm |
| | Arqueta alumbrado de nueva ejecución 60x60 cm |



C/ Dr. García Donato _7_pta_3_ 46021 Valencia (Valencia)

Proyecto
Proyecto de mejora de la movilidad peatonal y renovación de infraestructuras en Costera Pont de Montcau

Dirección
Costera Pont de Montcau (Altea)

| | |
|-------------|-----------|
| Fase | Fecha |
| Ejecución | Mayo 2024 |

| | |
|-----------------|--|
| Promotor | Regiduría d'infraestructures Excmo. Ayuntamiento de Altea |
|-----------------|--|

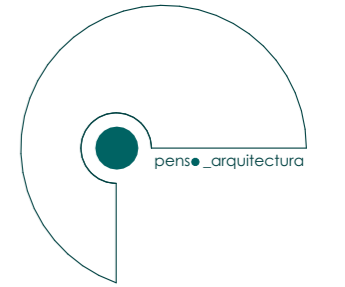
Nombre del plano
CANALIZACIÓN NUEVA RED DE ALUMBRADO 1 200

| | |
|-----------------|--------|
| ID Plano | Escala |
| G.02_ | 1:200 |

El presente documento es copia de su original del que es autor GRUPO FENSO SLP con CIF B40652448, su utilización total o parcial así como cualquier reproducción o cesión a terceros, requerirá la previa autorización expresa de su autor quedando en todo caso prohibida cualquier modificación unilateral del mismo.



| SIMBOLOGÍA | |
|------------|--|
| | Iluminación LED |
| | Conexión vertical a intalación aérea |
| | Canalización alumbrado nueva ejecución 1 tubo PVC de Ø90 |
| | Canalización alumbrado nueva ejecución 2 tubo PVC de Ø90 |
| | Arqueta alumbrado de nueva ejecución 40x40 cm |
| | Arqueta alumbrado de nueva ejecución 60x60 cm |




C/ Dr. García Donato _7_pta_3_ 46021 Valencia (Valencia)

Proyecto
Proyecto de mejora de la movilidad peatonal y renovación de infraestructuras en Costera Pont de Montcau

Dirección
Costera Pont de Montcau (Altea)

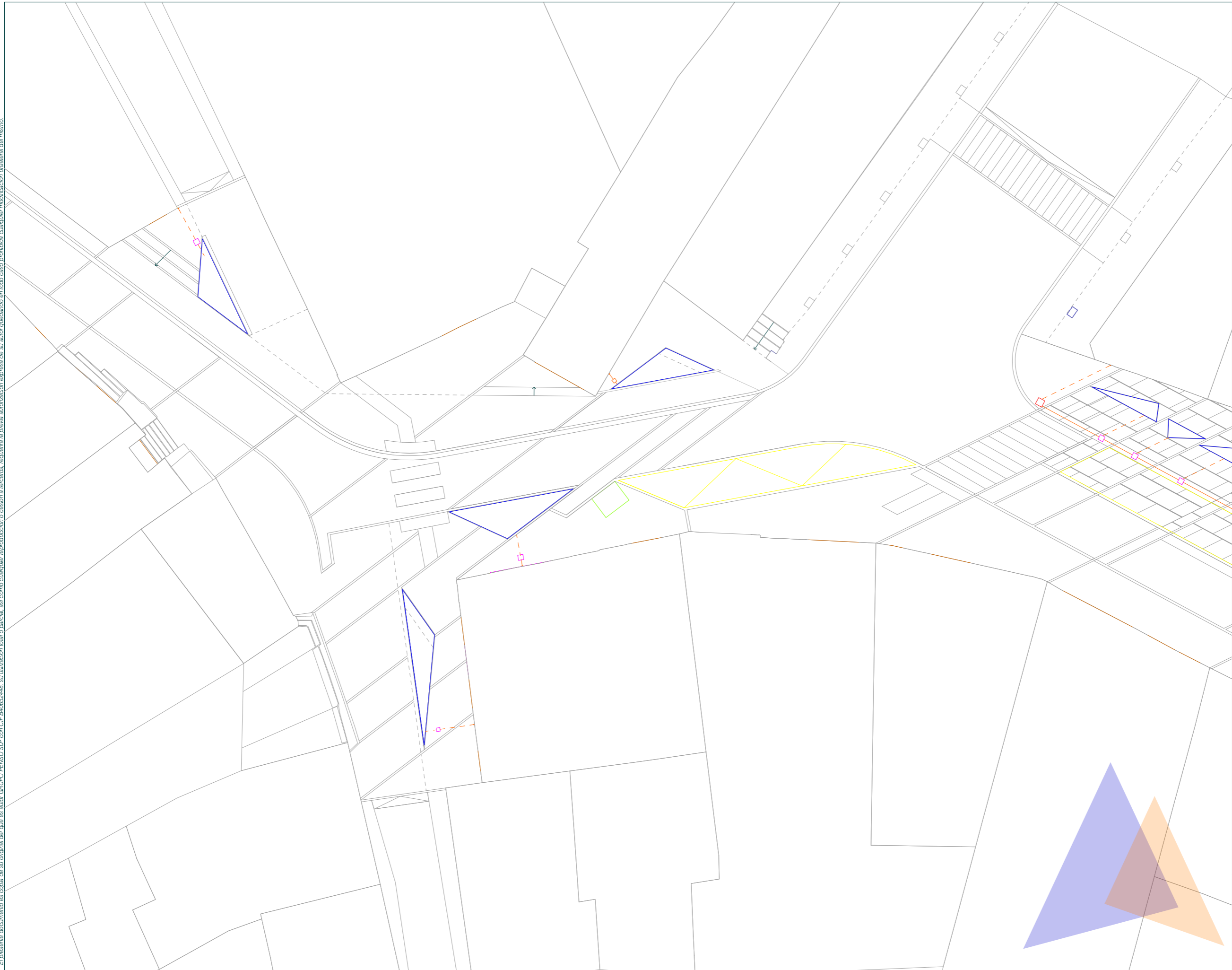
| Fase | Fecha |
|-----------|-----------|
| Ejecución | Mayo 2024 |

Promotor
 Regiduría d'infraestructures
Excmo. Ayuntamiento de Altea

Nombre del plano
CANALIZACIÓN NUEVA RED DE ALUMBRADO 2

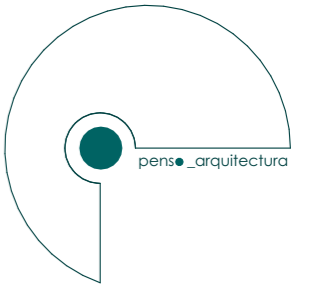
| ID Plano | Escala |
|----------|--------|
| G.03_ | 1:500 |

El presente documento es copia de su original del que es autor GRUPO FEISO SLP con CIF B40652448, su utilización total o parcial así como cualquier reproducción o cesión a terceros, requerirá la previa autorización expresa de su autor quedando en todo caso prohibida cualquier modificación unilateral del mismo.



SIMBOLOGÍA

- Iluminación LED
- Conexión vertical a intalación aérea
- Canalización alumbrado nueva ejecución 1 tubo PVC de Ø90
- Canalización alumbrado nueva ejecución 2 tubo PVC de Ø90
- Arqueta alumbrado de nueva ejecución 40x40 cm
- Arqueta alumbrado de nueva ejecución 60x60 cm




C/ Dr. García Donato _7_pta_3_ 46021 Valencia (Valencia)

Proyecto
Proyecto de mejora de la movilidad peatonal y renovación de infraestructuras en Costera Pont de Montcau

Dirección
Costera Pont de Montcau (Altea)

Fase Fecha
Ejecución Mayo 2024

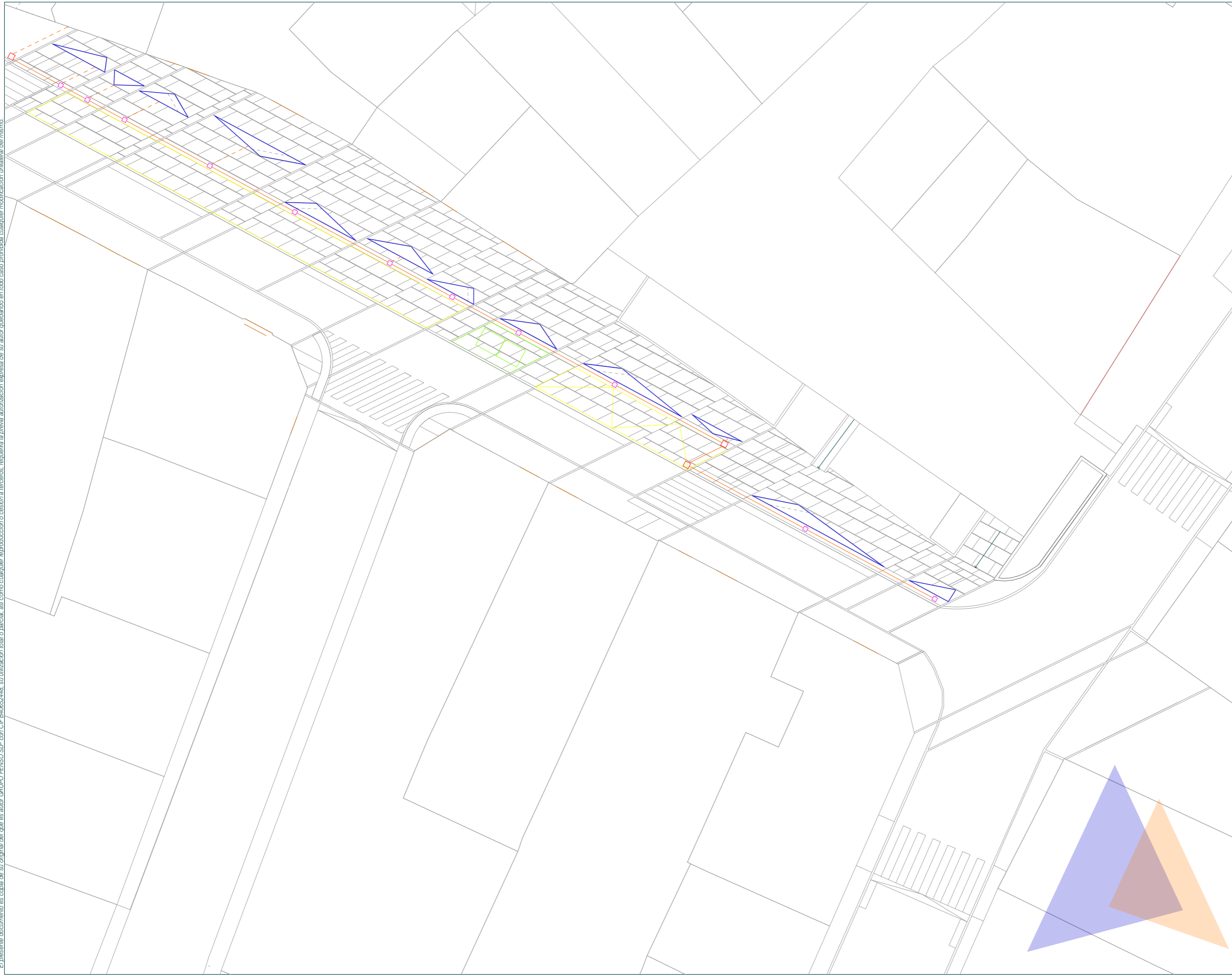
Promotor
 Regiduría d'infraestructures
Excmo. Ayuntamiento de Altea

Nombre del plano
CANALIZACIÓN NUEVA RED DE ALUMBRADO 2 200

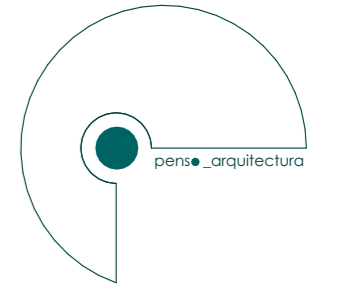
ID Plano Escala

G.04_ 1:200

El presente documento es copia de su original del que es autor GRUPO FEISO SLP con CIF B40652448, su utilización total o parcial así como cualquier reproducción o cesión a terceros, requerirá la previa autorización expresa de su autor quedando en todo caso prohibida cualquier modificación unilateral de mismo.



| SIMBOLOGÍA | |
|------------|---|
| | Iluminación LED |
| | Conexión vertical a intalación aérea |
| | Canalización alumbrado nueva ejecución 1 tubo PVC de Ø90 |
| | Canalización alumbrado nueva ejecución 2 tubo PVC de Ø150 |
| | Arqueta alumbrado de nueva ejecución 40x40 cm |
| | Arqueta alumbrado de nueva ejecución 60x60 cm |



C/ Dr. García Donato _7_pta_3_ 46021 Valencia (Valencia)

Proyecto
Proyecto de mejora de la movilidad peatonal y renovación de infraestructuras en Costera Pont de Montcau

Dirección
Costera Pont de Montcau (Altea)

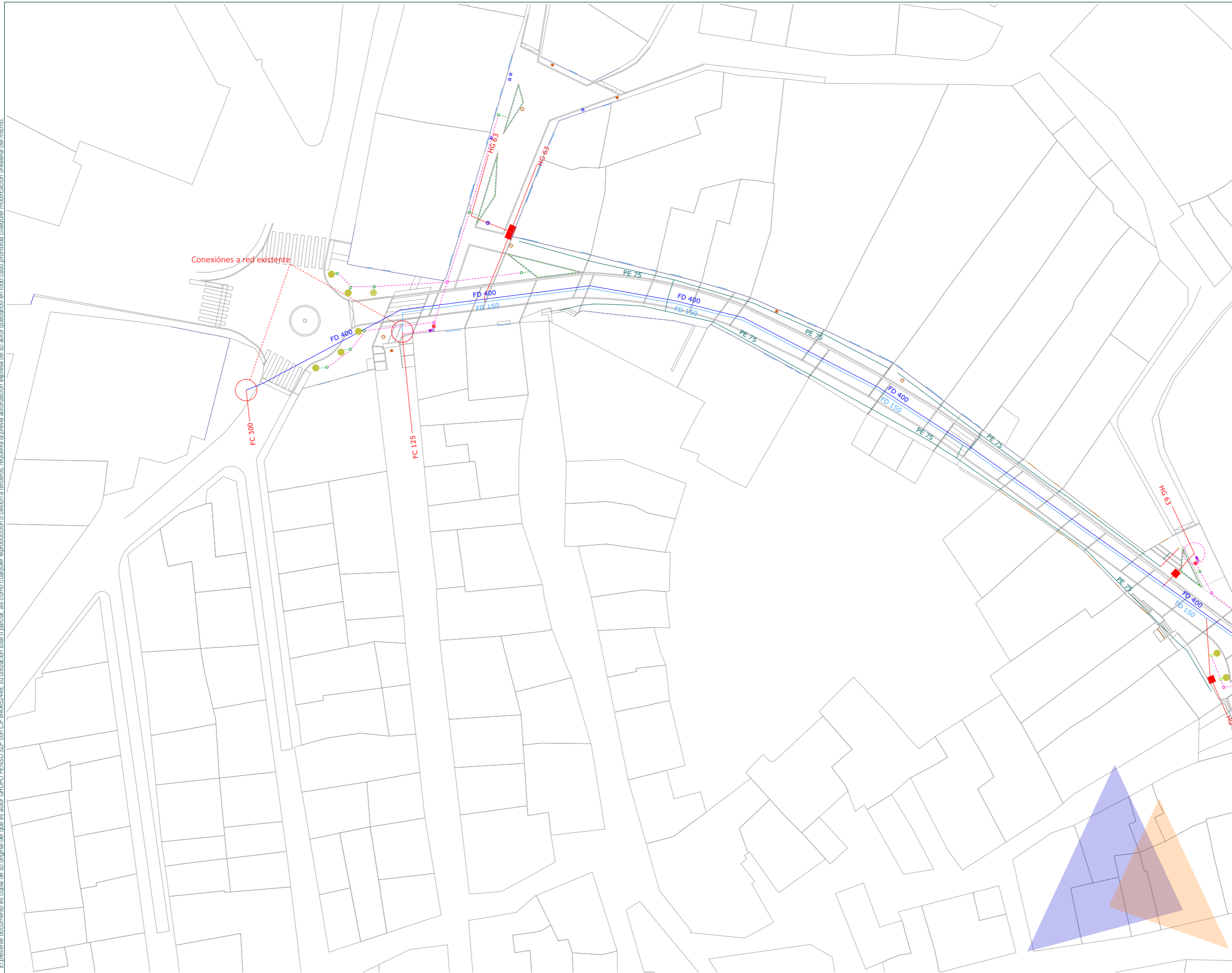
| | |
|-------------|-----------|
| Fase | Fecha |
| Ejecución | Mayo 2024 |

| | |
|-----------------|--|
| Promotor | Regiduría d'infraestructures Excmo. Ayuntamiento de Altea |
|-----------------|--|

Nombre del plano
CANALIZACIÓN NUEVA RED DE ALUMBRADO 2 250


| | |
|-----------------|--------|
| ID Plano | Escala |
| G.05_ | 1:250 |

El presente documento es copia de su original del que es autor GRUPO FENSO SLP con CIF B40652448, su utilización total o parcial así como cualquier reproducción o cesión a terceros, requerirá la previa autorización expresa de su autor quedando en todo caso prohibida cualquier modificación unilateral del mismo.



SIMBOLOGÍA

- Canalizaciones de Red previstas
- Canalización de Red existente
- Canalización riego nueva ejecución 1 tubo PVC de Ø160
- Canalización riego nueva ejecución 1 tubo PVC de Ø50
- Arqueta riego de nueva ejecución 20x20cm
- Arqueta riego de nueva ejecución 40x40cm
- Arqueta contador de riego de nueva ejecución
- Arqueta conexión a red de agua a baja presión
- Arqueta programador de riego 60x60 cm



C/ Dr. García Donato _7_p1a_3_46021 Valencia (Valencia)

Proyecto
Proyecto de mejora de la movilidad peatonal y renovación de infraestructuras en Costera Pont de Montcau

Dirección
Costera Pont de Montcau (Altea)

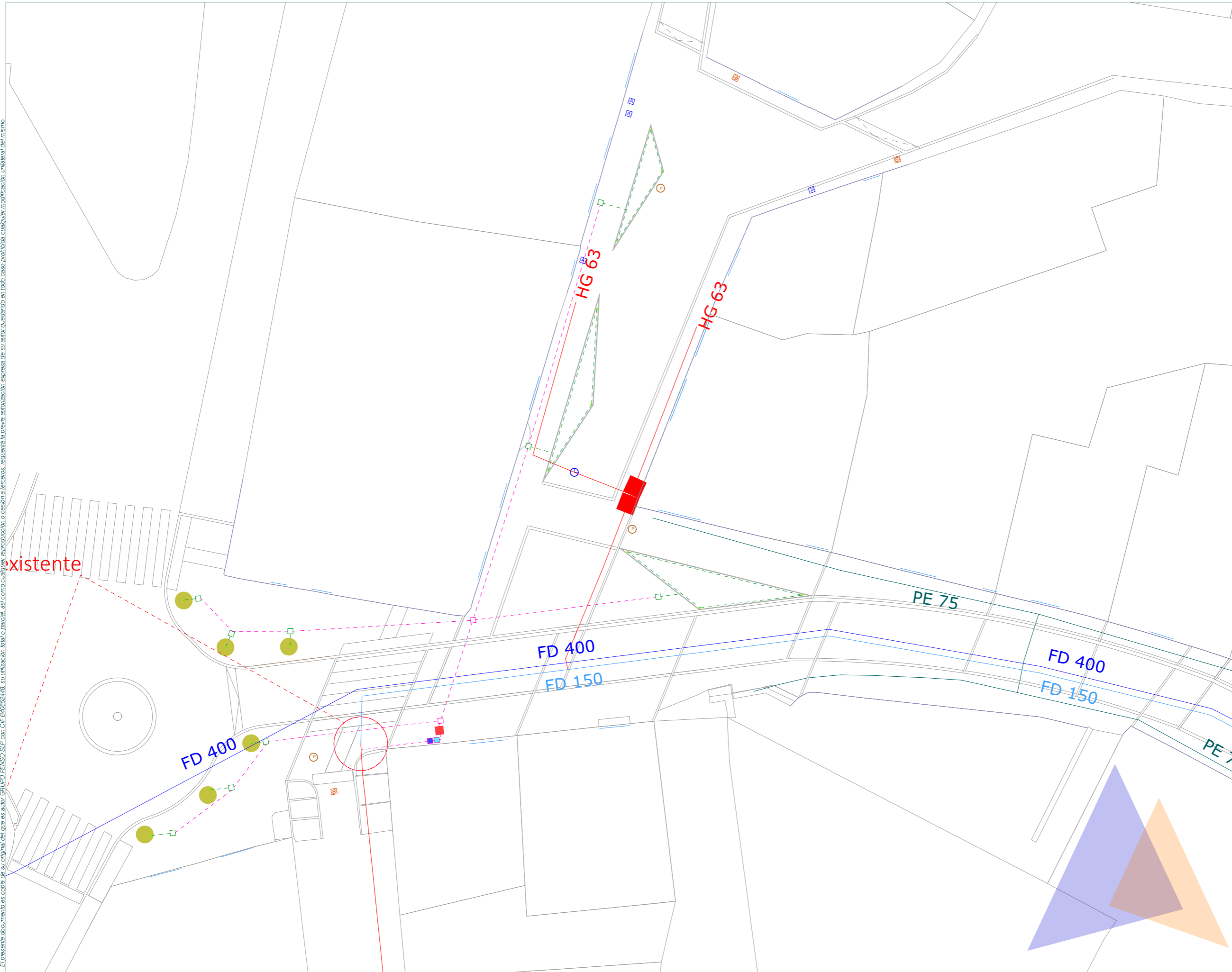
Fase Fecha
Ejecución Mayo 2024

Promotor
Regiduría d'infraestructures
Excmo. Ayuntamiento de Altea

Nombre del plano
CANALIZACIÓN RED DE RIEGO 1

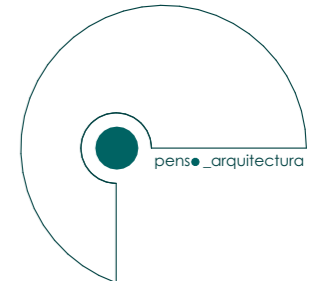
ID Plano Escala
G.06_ 1:500

El presente documento es copia de su original del que es autor GRUPO FENSO SLP con CIF B40652448, su utilización total o parcial así como cualquier reproducción o cesión a terceros, requiere la previa autorización expresa de su autor quedando en todo caso prohibida cualquier modificación unilateral del mismo.



Existente

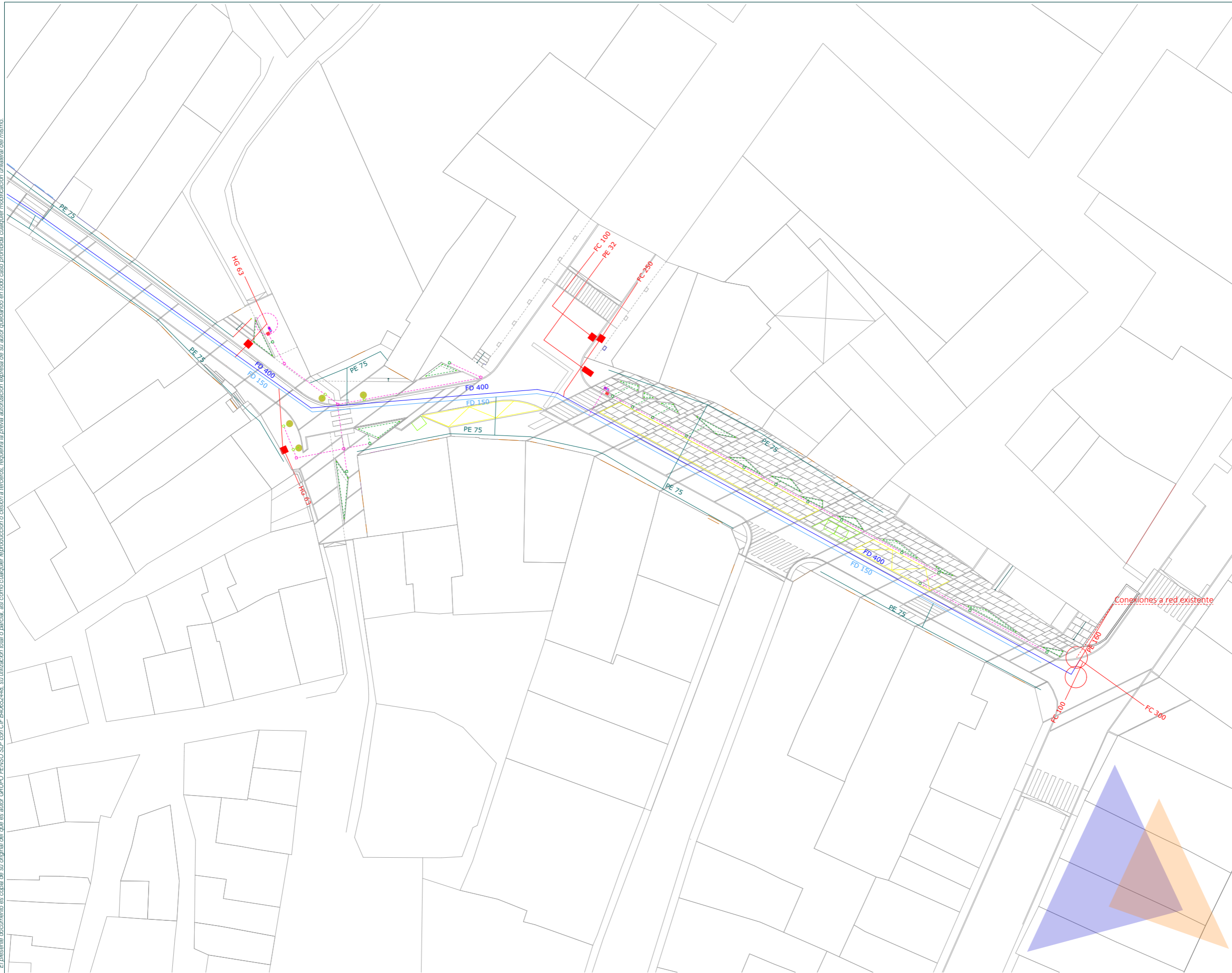
| SIMBOLOGÍA | |
|------------|---|
| | Canalizaciones de Red previstas |
| | Canalización de Red existente |
| | Canalización riego nueva ejecución 1 tubo PVC de Ø160 |
| | Canalización riego nueva ejecución 1 tubo PVC de Ø50 |
| | Arqueta riego de nueva ejecución 20x20cm |
| | Arqueta riego de nueva ejecución 40x40cm |
| | Arqueta contador de riego de nueva ejecución |
| | Arqueta conexión a red de agua a baja presión |
| | Arqueta programador de riego 60x60 cm |



C/ Dr. García Donato, 7,pta. 3, 46021 Valencia (Valencia)

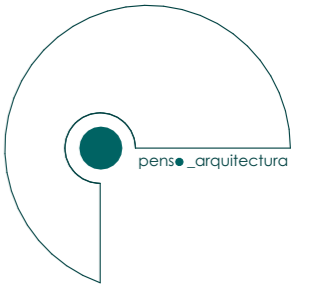
| | |
|---|--|
| Proyecto | |
| Proyecto de mejora de la movilidad peatonal y renovación de infraestructuras en Costera Pont de Montcau | |
| Dirección | |
| Costera Pont de Montcau (Altea) | |
| Fase | Fecha |
| Ejecución | Mayo 2024 |
| Promotor | Regiduría d'infraestructures Excmo. Ayuntamiento de Altea |
| Nombre del plano | |
| CANALIZACIÓN RED DE RIEGO 1 200 | |
| ID Plano | Escala |
| G.07_ | 1:200 |

El presente documento es copia de su original del que es autor GRUPO PENSO SLP con CIF B40652448, su utilización total o parcial así como cualquier reproducción o cesión a terceros, requerirá la previa autorización expresa de su autor quedando en todo caso prohibida cualquier modificación unilateral del mismo.



SIMBOLOGÍA

- Canalizaciones de Red previstas
- Canalización de Red existente
- Canalización riego nueva ejecución 1 tubo PVC de Ø160
- Canalización riego nueva ejecución 1 tubo PVC de Ø50
- Arqueta riego de nueva ejecución 20x20cm
- Arqueta riego de nueva ejecución 40x40cm
- Arqueta contador de riego de nueva ejecución
- Arqueta conexión a red de agua a baja presión
- Arqueta programador de riego 60x60 cm



C/ Dr. García Donato _7_pta_3_ 46021 Valencia (Valencia)

Proyecto
Proyecto de mejora de la movilidad peatonal y renovación de infraestructuras en Costera Pont de Montcau

Dirección
Costera Pont de Montcau (Altea)

| Fase | Fecha |
|-----------|-----------|
| Ejecución | Mayo 2024 |

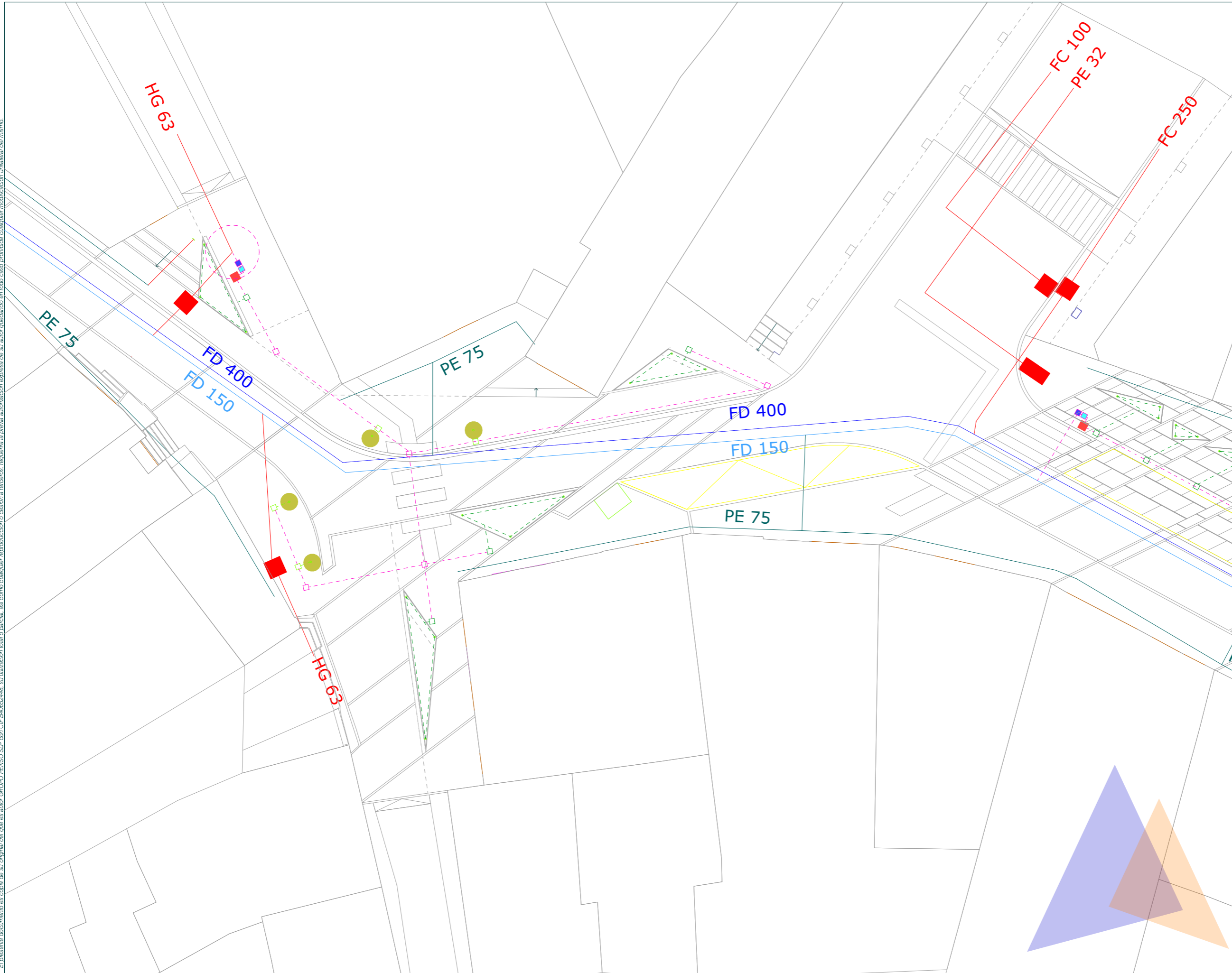
Promotor
Regiduría d'infraestructures
Excmo. Ayuntamiento de Altea

Nombre del plano
CANALIZACIÓN RED DE RIEGO 2

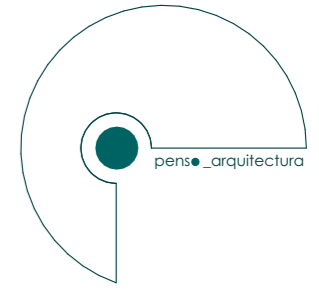
ID Plano Escala

G.08_ 1:500

El presente documento es copia de su original del que es autor GRUPO FENSO SLP con CIF B40652448, su utilización total o parcial así como cualquier reproducción o cesión a terceros, requerirá la previa autorización expresa de su autor quedando en todo caso prohibida cualquier modificación unilateral del mismo.



| SIMBOLOGÍA | |
|------------|---|
| | Canalizaciones de Red previstas |
| | Canalización de Red existente |
| | Canalización riego nueva ejecución 1 tubo PVC de Ø160 |
| | Canalización riego nueva ejecución 1 tubo PVC de Ø50 |
| | Arqueta riego de nueva ejecución 20x20cm |
| | Arqueta riego de nueva ejecución 40x40cm |
| | Arqueta contador de riego de nueva ejecución |
| | Arqueta conexión a red de agua a baja presión |
| | Arqueta programador de riego 60x60 cm |



C/ Dr. García Donato _7_pta_3_46021 Valencia (Valencia)

Proyecto
Proyecto de mejora de la movilidad peatonal y renovación de infraestructuras en Costera Pont de Montcau
Dirección
Costera Pont de Montcau (Altea)

| Fase | Fecha |
|-----------|-----------|
| Ejecución | Mayo 2024 |

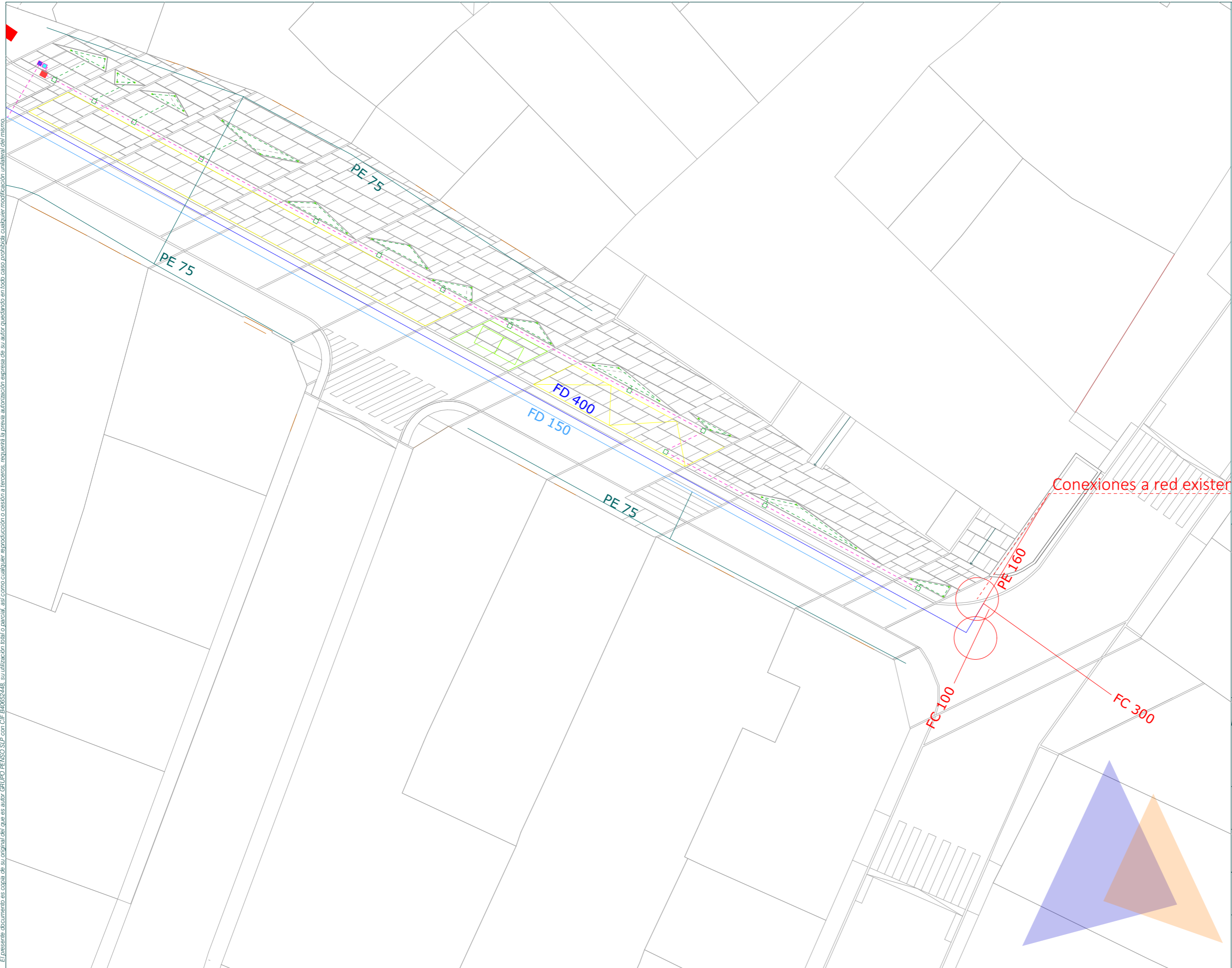
Promotor

Regiduría d'infraestructures
Excmo. Ayuntamiento de Altea

Nombre del plano
CANALIZACIÓN RED DE RIEGO 2 200

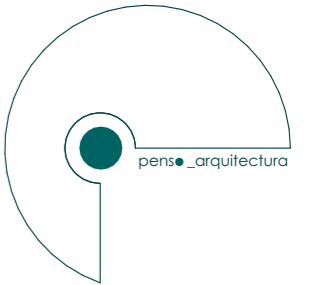
| ID Plano | Escala |
|----------|--------|
| G.09_ | 1:200 |

El presente documento es copia de su original del que es autor GRUPO FEISO SLP con CIF B40652448, su utilización total o parcial así como cualquier reproducción o cesión a terceros, requerirá la previa autorización expresa de su autor quedando en todo caso prohibida cualquier modificación unilateral del mismo.



SIMBOLOGÍA

- Canalizaciones de Red previstas
- Canalización de Red existente
- Canalización riego nueva ejecución 1 tubo PVC de Ø160
- Canalización riego nueva ejecución 1 tubo PVC de Ø50
- Arqueta riego de nueva ejecución 20x20cm
- Arqueta riego de nueva ejecución 40x40cm
- Arqueta contador de riego de nueva ejecución
- Arqueta conexión a red de agua a baja presión
- Arqueta programador de riego 60x60 cm



C/ Dr. García Donato _7_pta_3_46021 Valencia (Valencia)

Proyecto
Proyecto de mejora de la movilidad peatonal y renovación de infraestructuras en Costera Pont de Montcau
Dirección
Costera Pont de Montcau (Altea)

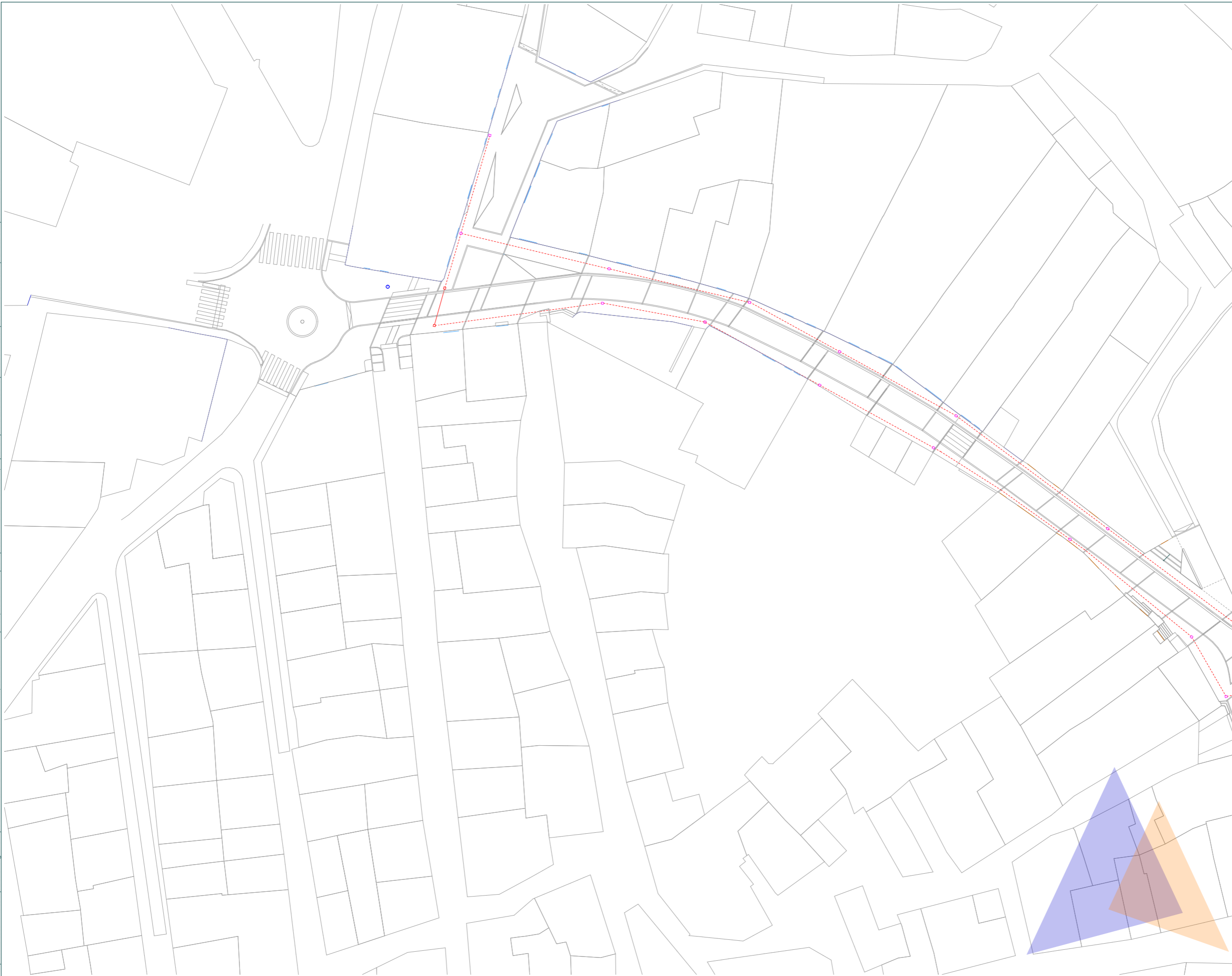
Fase Fecha
Ejecución Mayo 2024

Promotor
Regiduría d'infraestructures
Excmo. Ayuntamiento de Altea

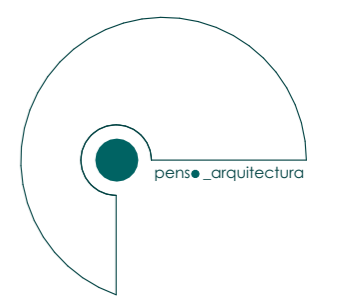
Nombre del plano
CANALIZACIÓN RED DE RIEGO 2 250

ID Plano Escala
G.10_ 1:250

El presente documento es copia de su original del que es autor GRUPO FENSO SLP con CIF B40652448, su utilización total o parcial así como cualquier reproducción o cesión a terceros, requerirá la previa autorización expresa de su autor quedando en todo caso prohibida cualquier modificación unilateral del mismo.



| SIMBOLOGÍA | |
|------------|---|
| | Canalización telecomunicaciones nueva ejecución 2 tubo PVC de Ø150 |
| | Canalización telecomunicaciones nueva ejecución 3 tubo PVC de Ø150 |
| | Arqueta telecomunicaciones de nueva ejecución 40x40 cm |
| | Arqueta telecomunicaciones de nueva ejecución 60x60 cm |
| | Arqueta telecomunicaciones preexistente |
| | Registro de telecomunicaciones preexistente |




C/ Dr. García Donato _7_pta_3_ 46021 Valencia (Valencia)

Proyecto
Proyecto de mejora de la movilidad peatonal y renovación de infraestructuras en Costera Pont de Montcau

Dirección
Costera Pont de Montcau (Altea)

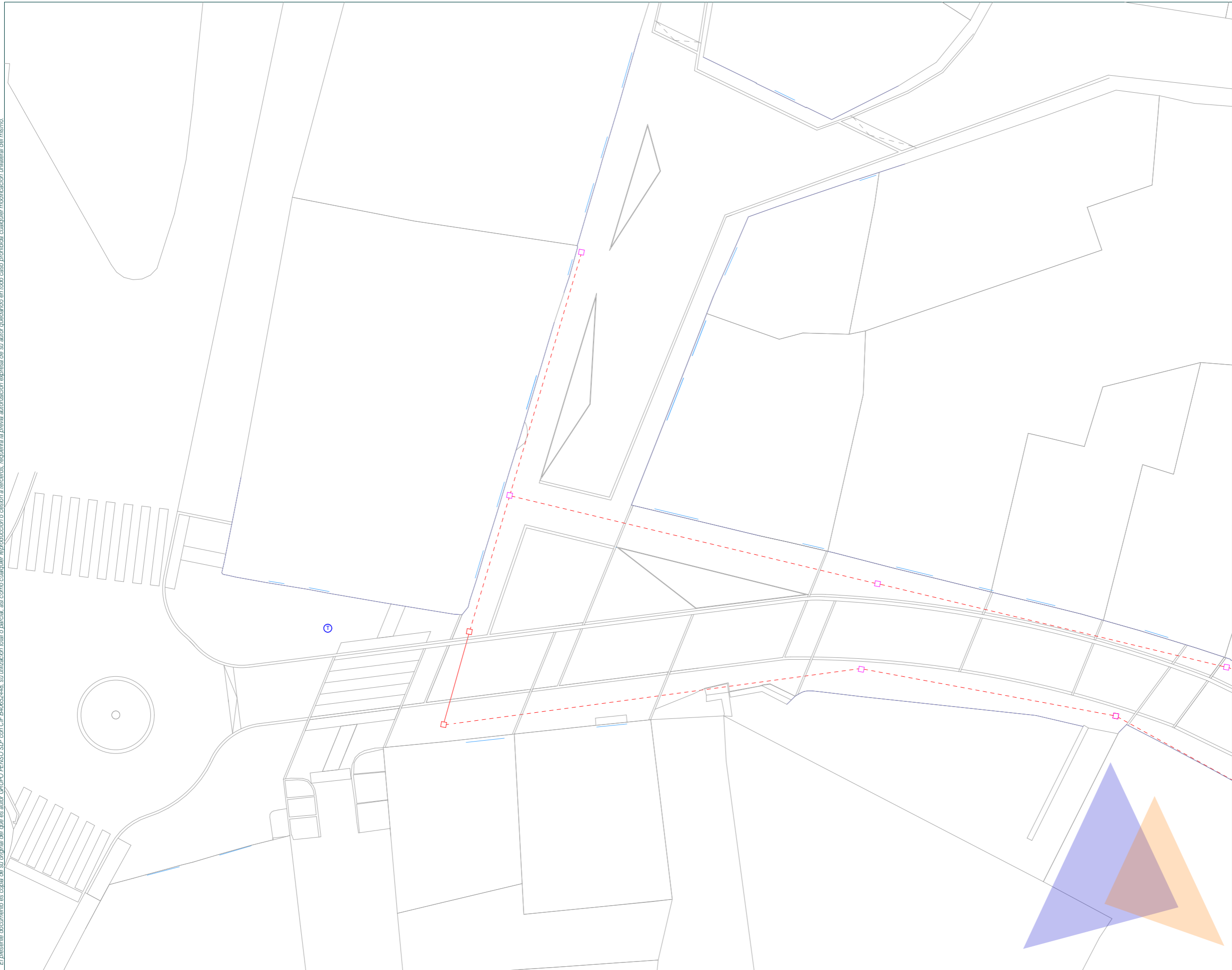
| Fase | Fecha |
|-----------|-----------|
| Ejecución | Mayo 2024 |

Promotor
 Regiduría d'infraestructures
Excmo. Ayuntamiento de Altea

Nombre del plano
CANALIZACIÓN RED DE TELECO RESERVA 1


| ID Plano | Escala |
|----------|--------|
| G.11_ | 1:500 |

El presente documento es copia de su original del que es autor GRUPO FEISO SLP con CIF B40652448, su utilización total o parcial así como cualquier reproducción o cesión a terceros, requiere la previa autorización expresa de su autor quedando en todo caso prohibida cualquier modificación unilateral del mismo.



SIMBOLOGÍA

- Canalización telecomunicaciones nueva ejecución
2 tubo PVC de Ø150
- Canalización telecomunicaciones nueva ejecución
3 tubo PVC de Ø150
- Arqueta telecomunicaciones de nueva ejecución 40x40 cm
- Arqueta telecomunicaciones de nueva ejecución 60x60 cm
- ⊕ Arqueta telecomunicaciones preexistente
- Ⓧ Registro de telecomunicaciones preexistente



C/ Dr. García Donato _7_pta_3_ 46021 Valencia (Valencia)

Proyecto
Proyecto de mejora de la movilidad peatonal
y renovación de infraestructuras en Costera
Pont de Montcau

Dirección
Costera Pont de Montcau (Altea)

| | |
|-------------|-----------|
| Fase | Fecha |
| Ejecución | Mayo 2024 |

Promotor
 Regiduría d'infraestructures
Excmo. Ayuntamiento de Altea

Nombre del plano
CANALIZACIÓN RED DE
TELECO RESERVA 1 200


| | |
|-----------------|--------|
| ID Plano | Escala |
| G.12_ | 1:200 |

El presente documento es copia de su original del que es autor GRUPO FEISO SLP con CIF B40652448, su utilización total o parcial así como cualquier reproducción o cesión a terceros, requerirá la previa autorización expresa de su autor quedando en todo caso prohibida cualquier modificación unilateral del mismo.



SIMBOLOGÍA

- Canalización telecomunicaciones nueva ejecución
2 tubo PVC de Ø150
- Canalización telecomunicaciones nueva ejecución
3 tubo PVC de Ø150
- Arqueta telecomunicaciones de nueva ejecución 40x40 cm
- Arqueta telecomunicaciones de nueva ejecución 60x60 cm
- Arqueta telecomunicaciones preexistente
- Ⓣ Registro de telecomunicaciones preexistente




CI Dr. García Donato _7_pta_3_46021 Valencia (Valencia)

Proyecto
Proyecto de mejora de la movilidad peatonal
y renovación de infraestructuras en Costera
Pont de Montcau

Dirección
Costera Pont de Montcau (Altea)

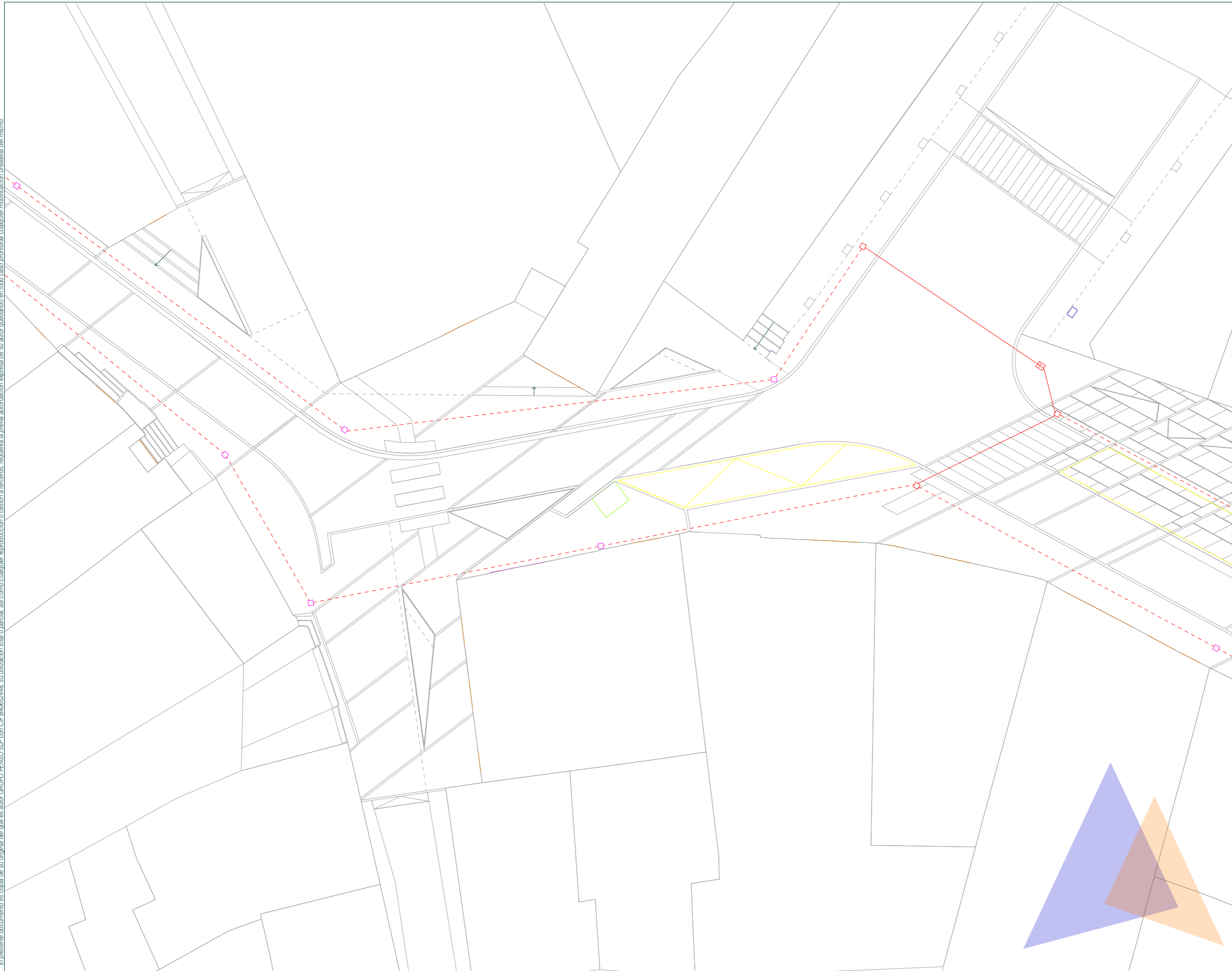
| Fase | Fecha |
|-----------|-----------|
| Ejecución | Mayo 2024 |

Promotor
 Regiduría d'infraestructures
Excmo. Ayuntamiento de Altea

Nombre del plano
CANALIZACIÓN RED DE
TELECO RESERVA 2

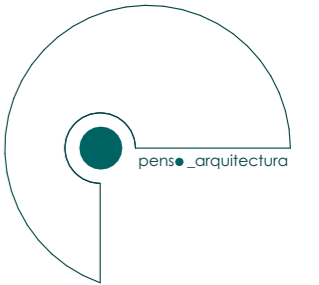
| ID Plano | Escala |
|----------|--------|
| G.13_ | 1:500 |

El presente documento es copia de su original del que es autor GRUPO FEISO SLP con CIF B40652448, su utilización total o parcial así como cualquier reproducción o casión a terceros, requerirá la previa autorización expresa de su autor quedando en todo caso prohibida cualquier modificación unilateral del mismo.



SIMBOLOGÍA

- Canalización telecomunicaciones nueva ejecución
2 tubo PVC de Ø150
- Canalización telecomunicaciones nueva ejecución
3 tubo PVC de Ø150
- Arqueta telecomunicaciones de nueva ejecución 40x40 cm
- Arqueta telecomunicaciones de nueva ejecución 60x60 cm
- ⊕ Arqueta telecomunicaciones preexistente
- Ⓣ Registro de telecomunicaciones preexistente



C/ Dr. García Donato _7_pta_3_ 46021 Valencia (Valencia)

Proyecto
Proyecto de mejora de la movilidad peatonal
y renovación de infraestructuras en Costera
Pont de Montcau

Dirección
Costera Pont de Montcau (Altea)

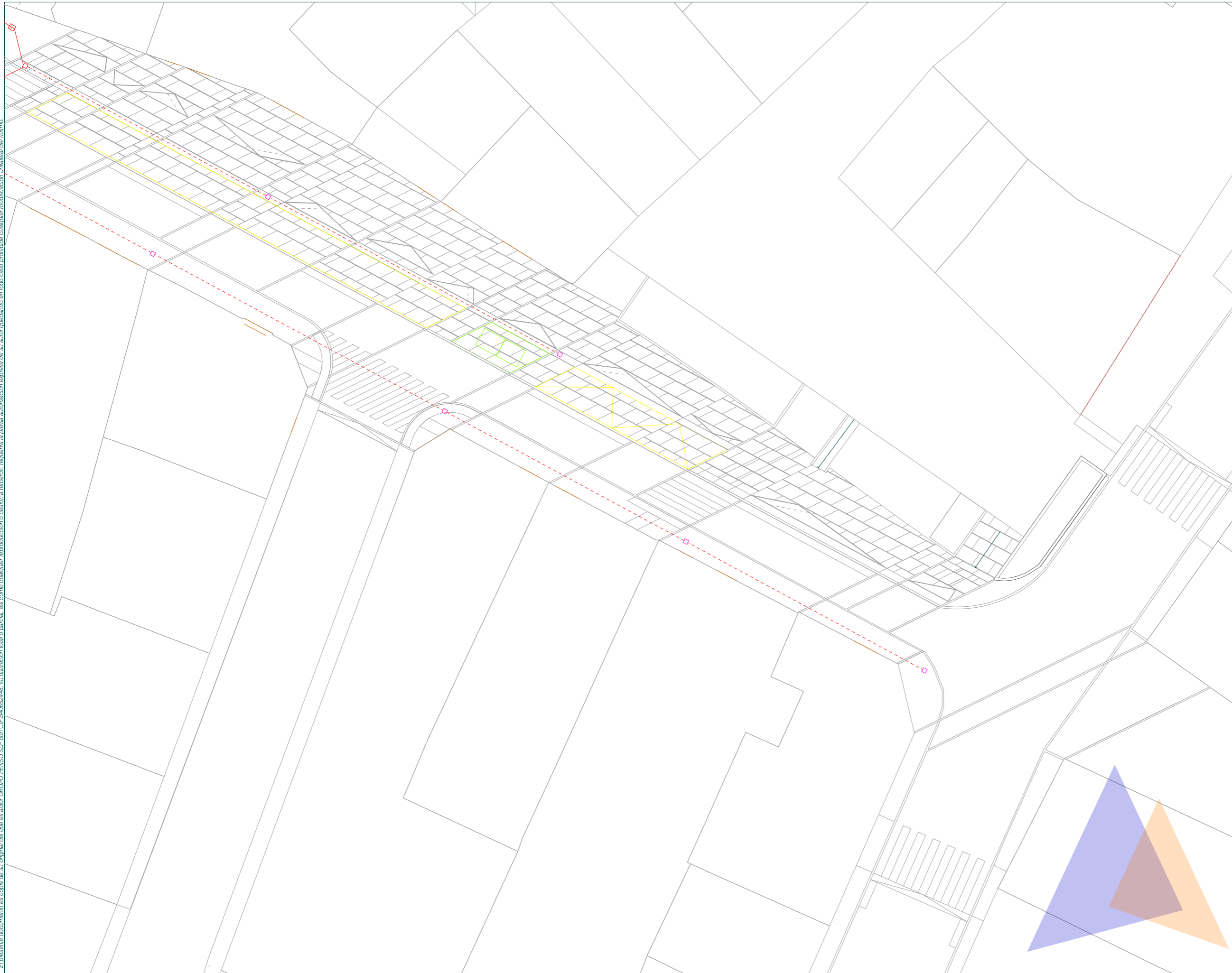
| | |
|-------------|-----------|
| Fase | Fecha |
| Ejecución | Mayo 2024 |

| | |
|-----------------|--|
| Promotor | Regiduría d'infraestructures Excmo. Ayuntamiento de Altea |
|-----------------|--|

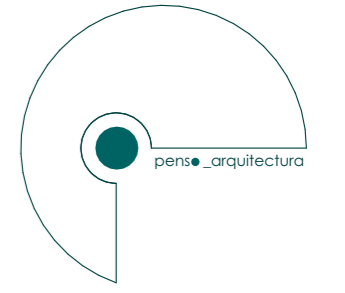
Nombre del plano
CANALIZACIÓN RED DE
TELECO RESERVA 2 200

| | |
|-----------------|--------|
| ID Plano | Escala |
| G.14_ | 1:200 |

El presente documento es copia de su original del que es autor GRUPO FEISO SLP con CIF B4065248, su utilización total o parcial así como cualquier reproducción o cesión a terceros, requerirá la previa autorización expresa de su autor quedando en todo caso prohibida cualquier modificación unilateral de mismo.



| SIMBOLOGÍA | |
|------------|---|
| | Canalización telecomunicaciones nueva ejecución 2 tubo PVC de Ø150 |
| | Canalización telecomunicaciones nueva ejecución 3 tubo PVC de Ø150 |
| | Arqueta telecomunicaciones de nueva ejecución 40x40 cm |
| | Arqueta telecomunicaciones de nueva ejecución 60x60 cm |
| | Arqueta telecomunicaciones preexistente |
| | Registro de telecomunicaciones preexistente |



C/ Dr. García Donato _7_pta_3_ 46021 Valencia (Valencia)

Proyecto
Proyecto de mejora de la movilidad peatonal
y renovación de infraestructuras en Costera
Pont de Montcau

Dirección
Costera Pont de Montcau (Altea)

| | |
|-------------|-----------|
| Fase | Fecha |
| Ejecución | Mayo 2024 |

| | |
|-----------------|--|
| Promotor | Regiduría d'infraestructures Excmo. Ayuntamiento de Altea |
|-----------------|--|


Nombre del plano
CANALIZACIÓN RED DE
TELECO RESERVA 2 250

| | |
|-----------------|--------|
| ID Plano | Escala |
| G.15_ | 1:250 |

El presente documento es copia de su original del que es autor GRUPO PENSO SLP con CIF B40652448, su utilización total o parcial así como cualquier reproducción o cesión a terceros, requerirá la previa autorización expresa de su autor quedando en todo caso prohibida cualquier modificación unilateral del mismo.



| SIMBOLOGÍA | |
|------------|---------------------------------------|
| | Nueva acequia proyectada |
| | Nueva acequia proyectada |
| | Conexiones a nueva acequia proyectada |
| | Imbornales lineales |
| | Pozo de registro |
| | Imbornales preexistentes |



C/ Dr. García Donato _7_pta_3_46021 Valencia (Valencia)

Proyecto
Proyecto de mejora de la movilidad peatonal y renovación de infraestructuras en Costera Pont de Montcau

Dirección
Costera Pont de Montcau (Altea)

| Fase | Fecha |
|-----------|-----------|
| Ejecución | Mayo 2024 |

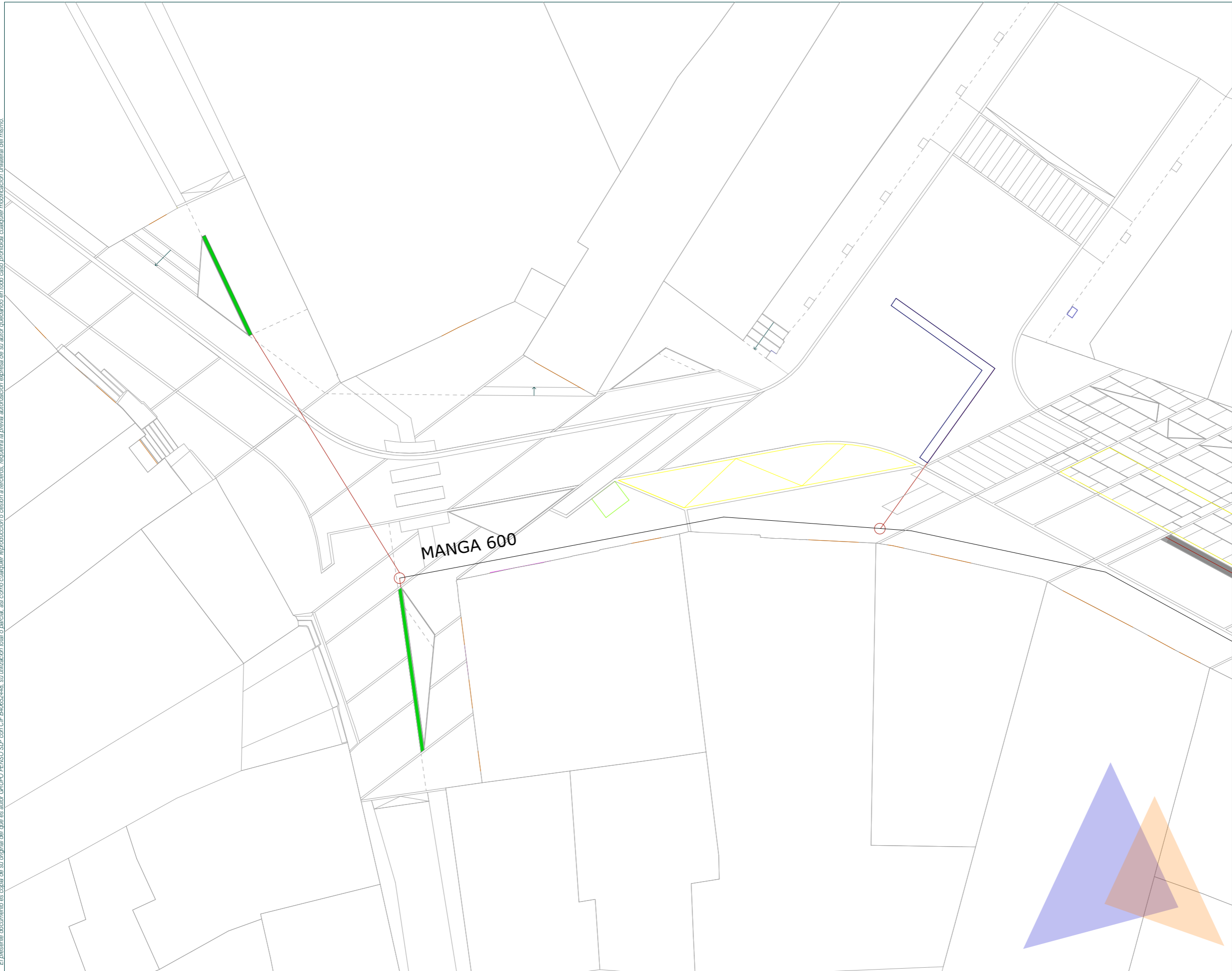
Promotor

Regiduría d'infraestructures
Excmo. Ayuntamiento de Altea

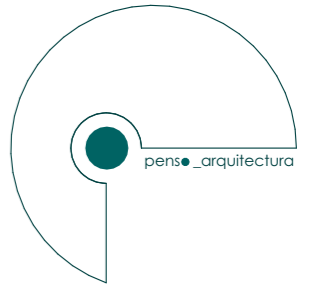
Nombre del plano
RED DE SANEAMIENTO (pluviales)

| ID Plano | Escala |
|----------|--------|
| G.16_ | 1:500 |

El presente documento es copia de su original del que es autor GRUPO FEISO SLP con CIF B40652448, su utilización total o parcial así como cualquier reproducción o cesión a terceros, requerirá la previa autorización expresa de su autor quedando en todo caso prohibida cualquier modificación unilateral del mismo.



| SIMBOLOGÍA | |
|------------|---|
| | Canalización existente pluvial |
| | Canalización existente pluvial |
| | Conexiones a canalización existente pluvial |
| | Imbomales lineales in situ |
| | canaletas lineales prefabricadas |
| | Pozo de registro |
| | imbomales prexistentes |



C/ Dr. García Donato _7_pta_3_46021 Valencia (Valencia)

Proyecto
Proyecto de mejora de la movilidad peatonal y renovación de infraestructuras en Costera Pont de Montcau

Dirección
Costera Pont de Montcau (Altea)

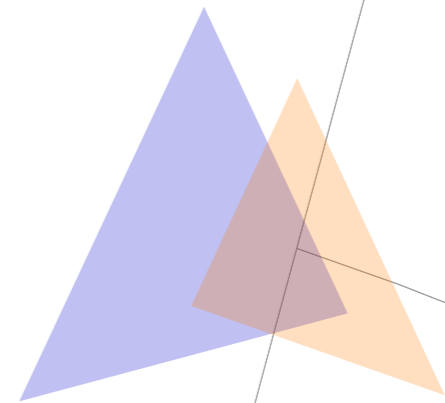
| | |
|-------------|-----------|
| Fase | Fecha |
| Ejecución | Mayo 2024 |

| | |
|-----------------|--|
| Promotor | Regiduría d'infraestructures Excmo. Ayuntamiento de Altea |
|-----------------|--|

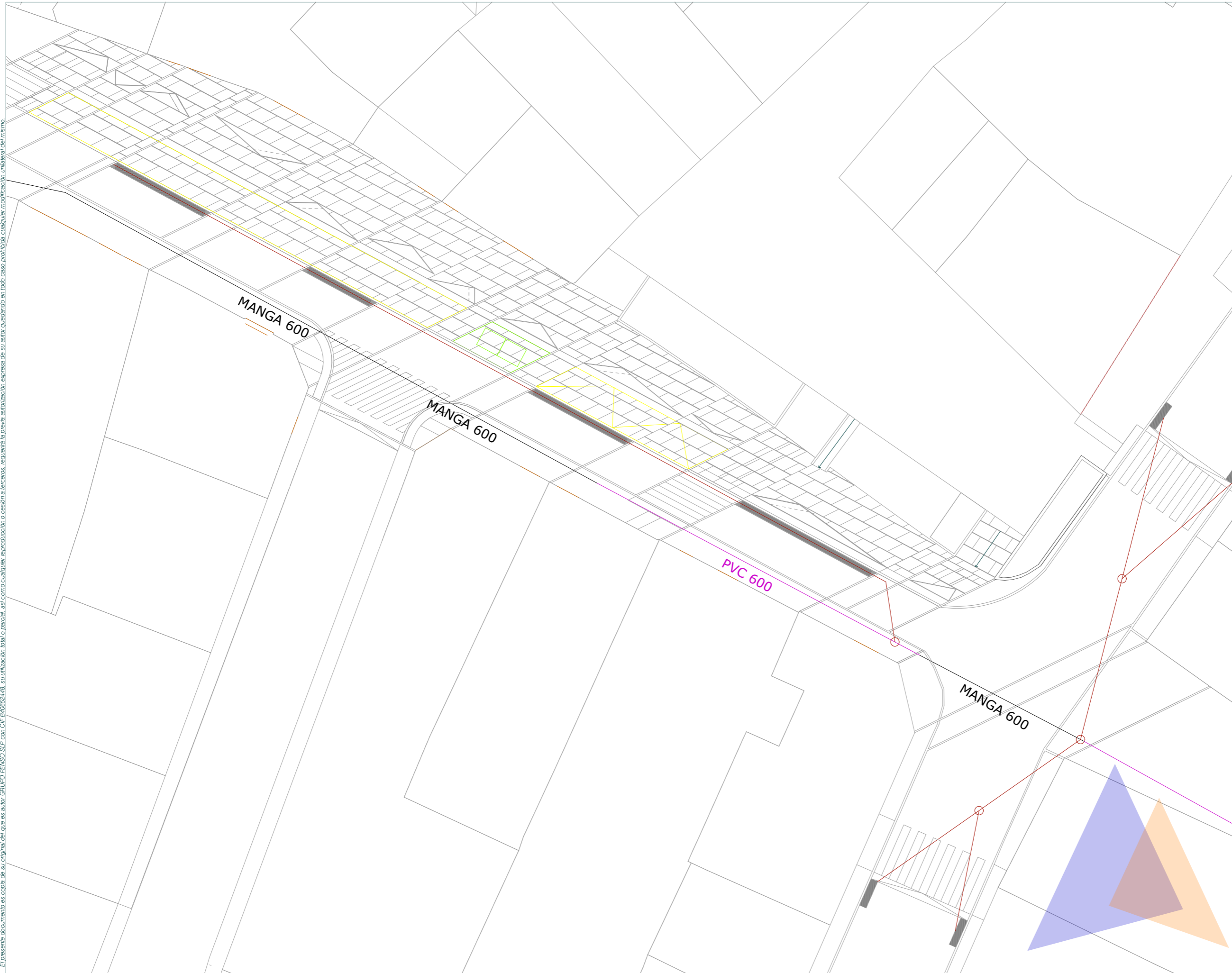
Nombre del plano
RED DE SANEAMIENTO (pluviales) 2 200

| | |
|-----------------|--------|
| ID Plano | Escala |
|-----------------|--------|

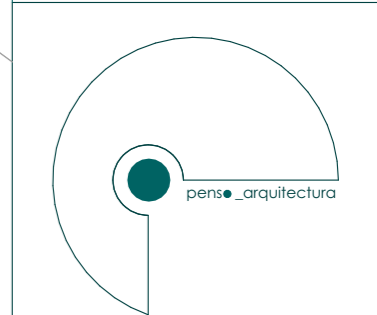
| | |
|--------------|-------|
| G.17_ | 1:200 |
|--------------|-------|



El presente documento es copia de su original del que es autor GRUPO FEISO SLP con CIF B40652448, su utilización total o parcial así como cualquier reproducción o cesión a terceros, requerirá la previa autorización expresa de su autor quedando en todo caso prohibida cualquier modificación unilateral del mismo.



| SIMBOLOGÍA | |
|------------|---|
| | Canalización existente pluvial |
| | Canalización existente pluvial |
| | Conexiones a canalización existente pluvial |
| | Imbornales lineales in situ |
| | canaletas lineales prefabricadas |
| | Pozo de registro |
| | imbornales preexistentes |



C/ Dr. García Donato _7_pta_3_46021 Valencia (Valencia)

Proyecto
Proyecto de mejora de la movilidad peatonal y renovación de infraestructuras en Costera Pont de Montcau

Dirección
Costera Pont de Montcau (Altea)

| Fase | Fecha |
|-----------|-----------|
| Ejecución | Mayo 2024 |

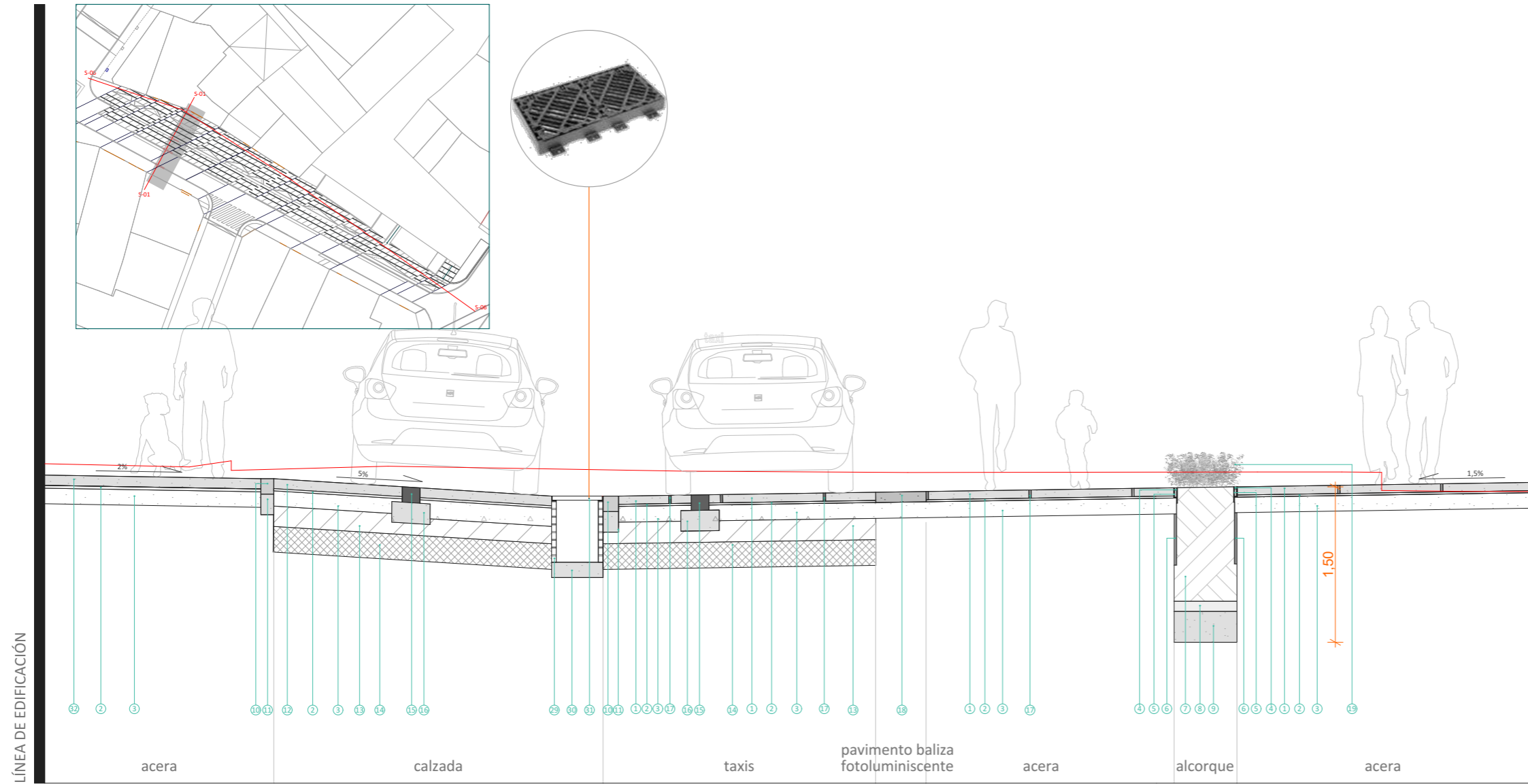
Promotor

Regiduría d'infraestructures
Excmo. Ayuntamiento de Altea

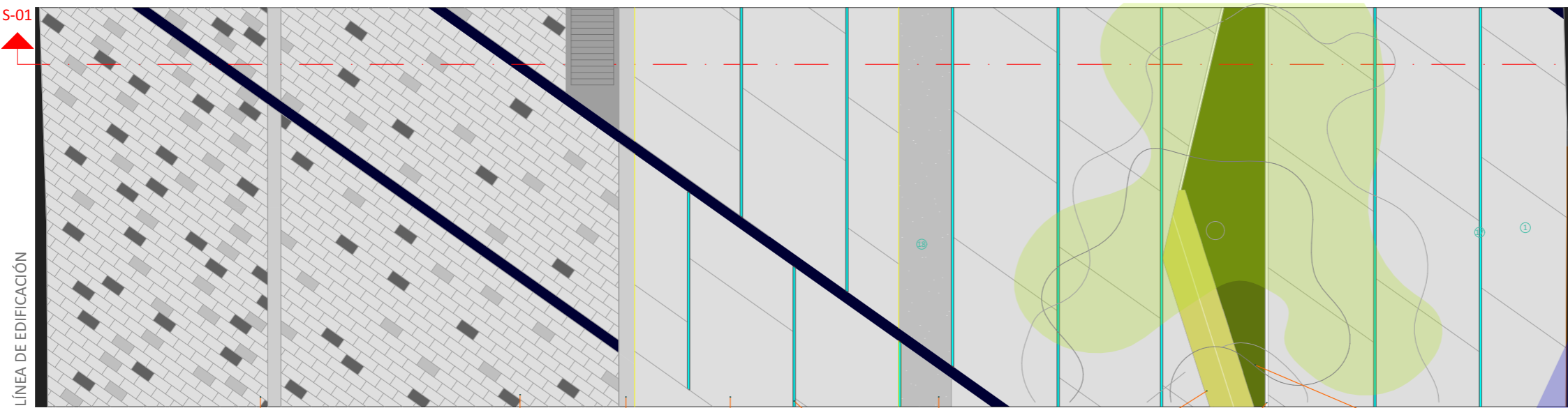
Nombre del plano
RED DE SANEAMIENTO (pluviales) 2 250

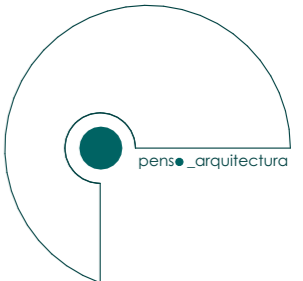
| ID Plano | Escala |
|--------------|--------|
| G.18_ | 1:250 |

El presente documento es copia de su original del que es autor GRUPO PENSO SLP con CIF B40652448, su utilización total o parcial, así como cualquier reproducción o cesión a terceros, requiere la previa autorización expresa de su autor quedando en todo caso prohibida cualquier modificación unilateral del mismo.



- 1_Solado de terrazo continuo antideslizante
- 2_Capa de arena-cemento 2 cm
- 3_Base de hormigón de 15 cm de espesor HM-20/B/20/X0
- 4_Tira led 5W/m 4000k en perfil de aluminio Floor para su instalación en suelo, con difusor opal y protección IP68
- 5_Borde metálico de pletinas de acero corten de 8 mm de espesor soldadas formando un canal para albergar luz led y 200 mm de altura como máximo
- 6_Sistema de guía de raíces, de paneles de polipropileno de 60x45 cm
- 7_Relleno tierra vegetal fertilizada 110 cm
- 8_Capa filtro de 10 cm de gravilla, diam. 3/6 mm
- 9_Capa de 30 cm de árido silíceo de machaqueo, lavado, de granulometría diam.6/12mm
- 10_Rígola plana prefabricada de hormigón bicapa 10x15x50 cm
- 11_Base de hormigón no estructural HM-25/B/20/X0, de 20 cm
- 12_Solado de baldosas cerámicas klinker, varios colores, acabado antideslizante, de 20x10x6
- 13_Subbase granular de suelo seleccionado 20cm
- 14_Suelo estabilizado in situ con cemento SEST-2 para explanada E2 CBR ≥ 10
- 15_Bordillo recto para confinamiento, de basalto negro, de 10cm de ancho x 15 cm de canto
- 16_Base de hormigón no estructural HM-25/B/20/X0 de 20 cm de espesor y 10 cm de anchura a los lados del bordillo
- 17_Tira de resina coloreada fotoluminiscente
- 18_Pavimento continuo, de color a elegir, con áridos fotoluminiscentes
- 19_Plantas aromáticas
- 29_Fábrica de ladrillo cerámico macizo de 25x12x5 cm
- 30_Base de hormigón no estructural HM-25/B/20/X0, de 15 cm
- 31_Rejilla imbornal de Fundición Dúctil modelo BARCINO clase D-400
- 32_Solado de baldosas cerámicas klinker, varios colores, acabado antideslizante, de 20x10x5



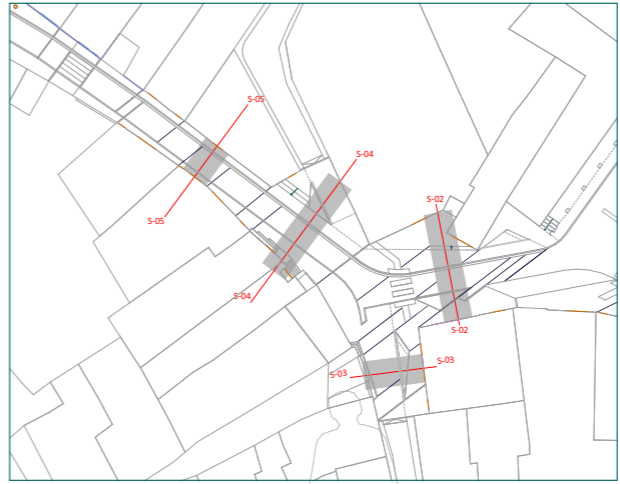
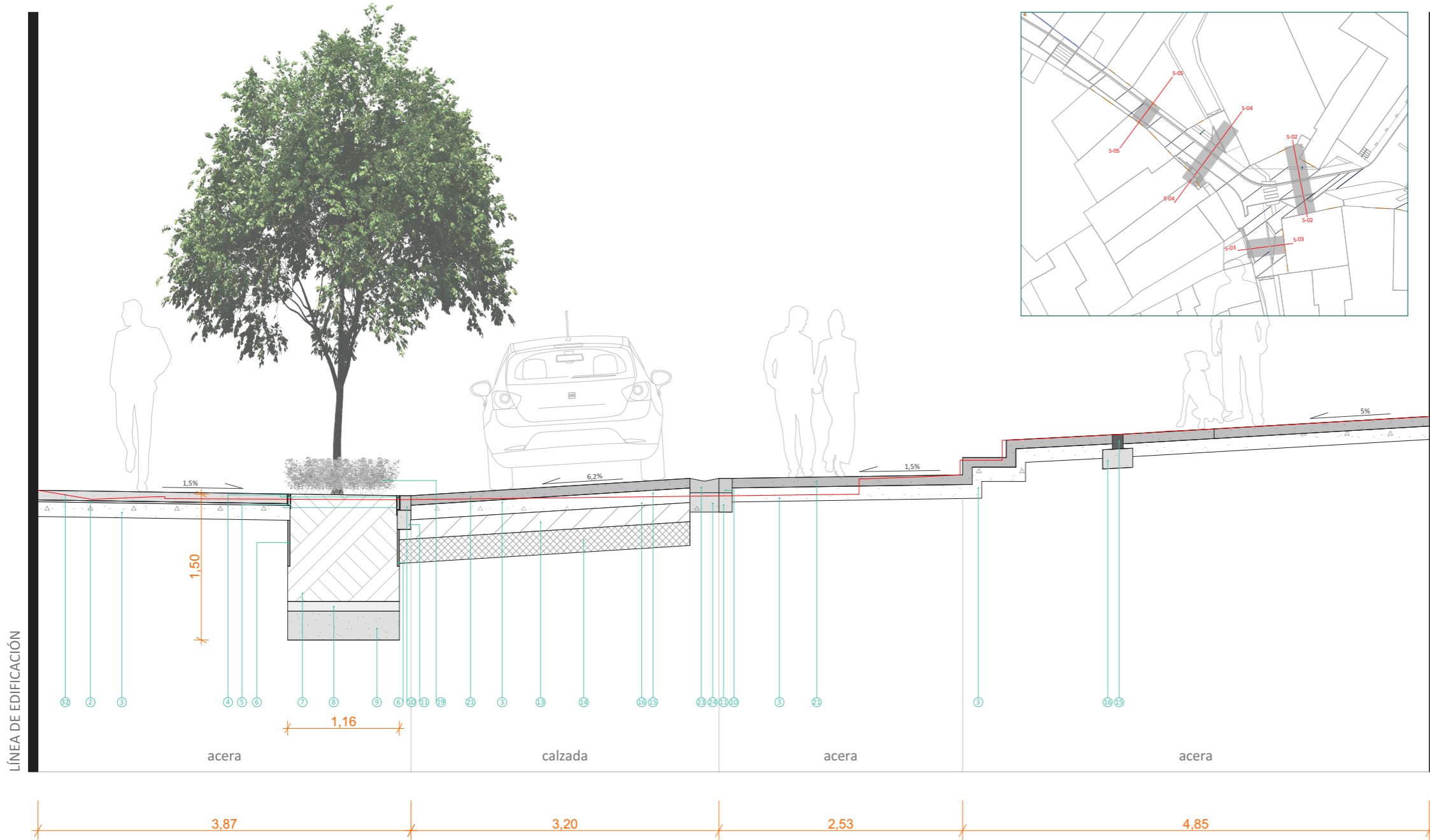


pens•arquitectura

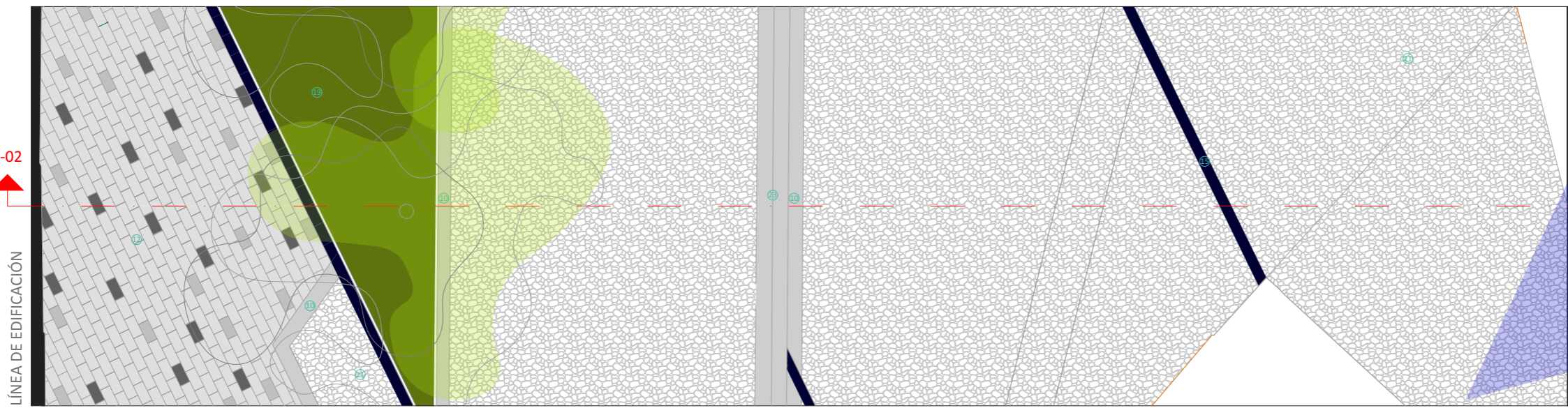
C/ Dr. García Donato, 7, pta. 3, 46021 Valencia (Valencia)

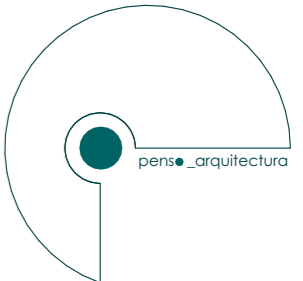
| | |
|---|---------------|
| Proyecto | |
| Proyecto de mejora de la movilidad peatonal y renovación de infraestructuras en Costera Pont de Montcau | |
| Dirección | |
| Costera Pont de Montcau (Altea) | |
| Fase | Fecha |
| Ejecución | Mayo 2024 |
| Promotor | |
| Regiduría d'infraestructures Excmo. Ayuntamiento de Altea | |
| Nombre del plano | |
| S-01 | |
| ID Plano | Escala |
| H.01 | 1:50 |

El presente documento es copia de su original del que es autor GRUPO FEISSO SLP con CIF B40652448, su utilización total o parcial, así como cualquier reproducción o cesión a terceros, requerirá la previa autorización expresa de su autor quedando en todo caso prohibida cualquier modificación unilateral del mismo.




- 2_Capa de arena-cemento 2 cm
- 3_Base de hormigón de 15 cm de espesor HM-20/B/20/X0
- 4_Tira led 5W/m 4000k en perfil de aluminio Floor para su instalación en suelo, con difusor opal y protección IP68
- 5_Borde metálico de pletinas de acero corten de 8 mm de espesor soldadas formando un canal para albergar luz led y 200 mm de altura como máximo
- 6_Sistema de guía de raíces, de paneles de polipropileno de 60x45 cm
- 7_Relleno tierra vegetal fertilizada 110 cm
- 8_Capa filtro de 10 cm de gravilla, diam. 3/6 mm
- 9_Capa de 30 cm de árido silíceo de machaqueo, lavado, de granulometría diam.6/12mm
- 10_Rígola plana prefabricada de hormigón bicapa 10x15x50 cm
- 11_Base de hormigón no estructural HM-25/B/20/X0, de 20 cm
- 13_Subbase granular de suelo seleccionado de 20 cm
- 14_Suelo estabilizado in situ con cemento SEST-2 para explanada E2 CBR ≥ 10
- 15_Bordillo recto para confinamiento, de basalto negro, de 10cm de ancho x 15 cm de canto
- 16_Base de hormigón no estructural HM-25/B/20/X0 de 20 cm de espesor y 10 cm de anchura a los lados del bordillo
- 19_Plantas aromáticas
- 21_Pavimento empedrado con árido de canto rodado de 80 mm como máximo, colocado a tizon y disposición irregular
- 23_Rígola canal prefabricada de hormigón 30x15x50
- 24_Base de hormigón no estructural HM-25/B/20/X0, de 20 cm de canto y 30 cm de ancho
- 32_Solado de baldosas cerámicas klinker, varios colores, acabado antideslizante, de 20x10x5



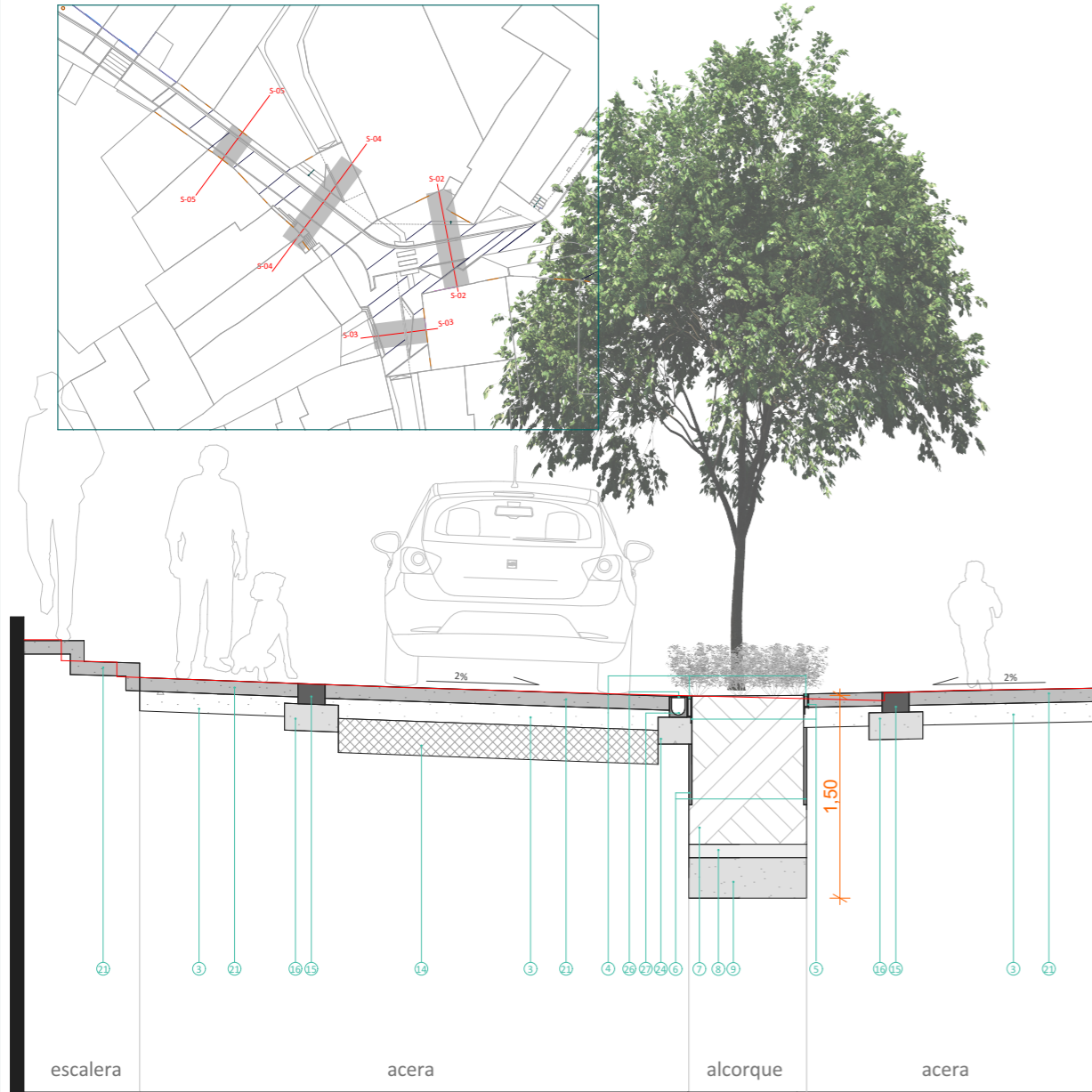


pensarquitectura

C/ Dr. García Donato _7_pta_3_46021 Valencia (Valencia)

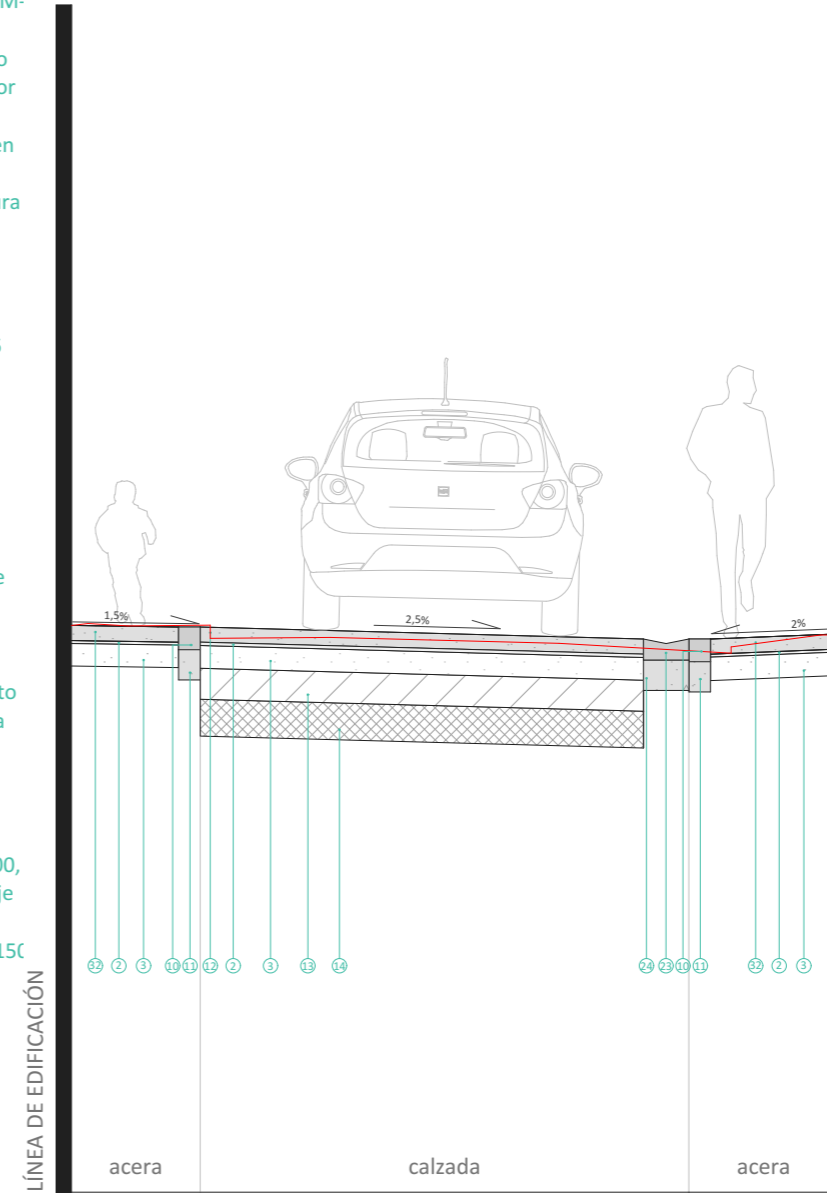
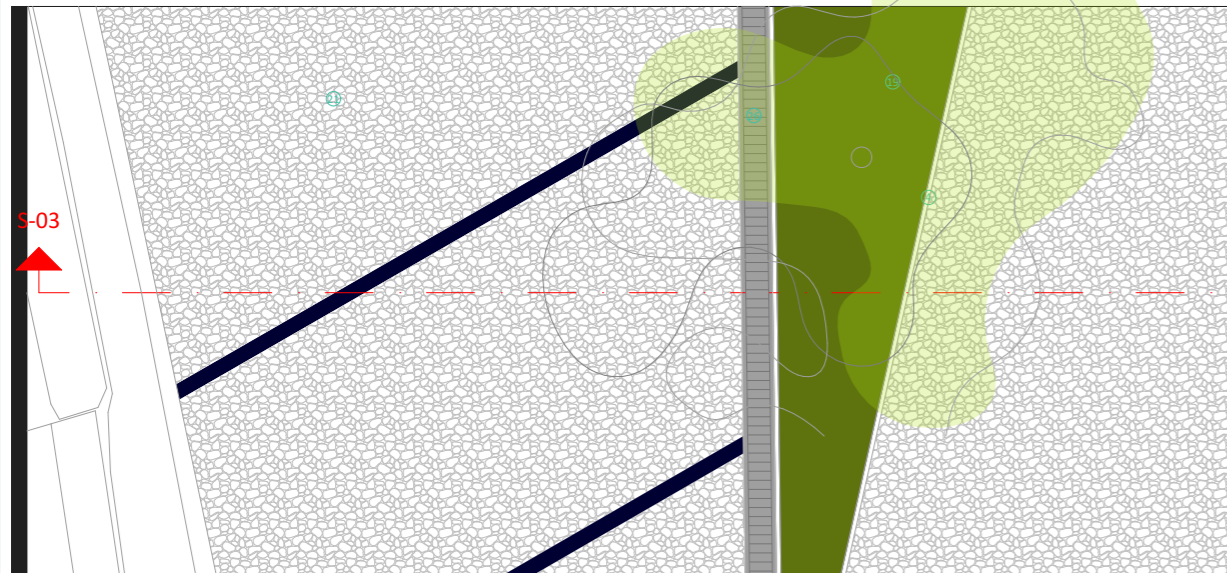
| | |
|--|-----------|
| Proyecto | |
| Proyecto de mejora de la movilidad peatonal y renovación de infraestructuras en Costera Pont de Montcau | |
| Dirección | |
| Costera Pont de Montcau (Altea) | |
| Fase | Fecha |
| Ejecución | Mayo 2024 |
| Promotor | |
|  Regiduría d'infraestructures Excmo. Ayuntamiento de Altea | |
| Nombre del plano | |
| S-02 | |
| ID Plano | Escala |
| H.02_ | 1:50 |

El presente documento es copia de su original del que es autor GRUPO FENSO SLP con CIF B4065448, su utilización total o parcial así como cualquier reproducción o casión a terceros, requiere la previa autorización expresa de su autor quedando en todo caso prohibida cualquier modificación unilateral del mismo.



- 3_Base de hormigón de 15 cm de espesor HM-20/B/20/X0
- 4_Tira led 5W/m 4000k en perfil de aluminio Floor para su instalación en suelo, con difusor opal y protección IP68
- 5_Borde metálico de pletinas de acero corten de 8 mm de espesor soldadas formando un canal para albergar luz led y 200 mm de altura como máximo
- 6_Sistema de guía de raíces, de paneles de polipropileno de 60x45 cm
- 7_Relleno tierra vegetal fertilizada 110 cm
- 8_Capa filtro de 10 cm de gravilla, diam. 3/6 mm
- 9_Capa de 30 cm de árido síliceo de machaqueo, lavado, de granulometría diam.6/12mm
- 14_Suelo estabilizado in situ con cemento SEST-2 para explanada E2 CBR ≥ 10
- 15_Bordillo recto para confinamiento, de basalto negro, de 10cm de ancho x 15 cm de canto
- 16_Base de hormigón no estructural HM-25/B/20/X0
- 21_Pavimento empedrado con árido de canto rodado de 80 mm como máximo, colocado a tizón y disposición irregular
- 24_Base de hormigón no estructural HM-25/B/20/X0, de 20 cm de canto y 30 cm de ancho
- 26_Reja de fundición Aco Drain Reja Gala 100, para unión atornillada sobre canal de drenaje
- 27_Canal de drenaje Aco Drain Gala 100, de hormigón polímero, de 130mm de ancho y 150 mm de canto, para sumidero lineal

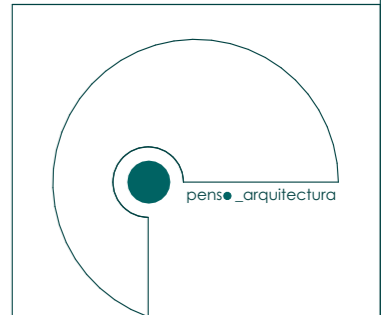
LÍNEA DE EDIFICACIÓN



- 2_Capa de arena-cemento 2 cm
- 3_Base de hormigón de 15 cm de espesor HM-20/B/20/X0
- 10_Rígola plana prefabricada de hormigón bicapa 10x15x50 cm
- 11_Base de hormigón no estructural HM-25/B/20/X0, de 20 cm
- 12_Solado de baldosas cerámicas klinker, varios colores, acabado antideslizante, de 20x10x6
- 13_Subbase granular de suelo seleccionado 20 cm
- 14_Suelo estabilizado in situ con cemento SEST-2 para explanada E2 CBR ≥ 10
- 23_Rígola canal prefabricada de hormigón 30x15x50
- 24_Base de hormigón no estructural HM-25/B/20/X0, de 20 cm de canto y 30 cm de ancho
- 32_Solado de baldosas cerámicas klinker, varios colores, acabado antideslizante, de 20x10x6

LÍNEA DE EDIFICACIÓN

LÍNEA DE EDIFICACIÓN



C/ Dr. García Donato, 7, pta. 3, 46021 Valencia (Valencia)

Proyecto
Proyecto de mejora de la movilidad peatonal y renovación de infraestructuras en Costera Pont de Montcau

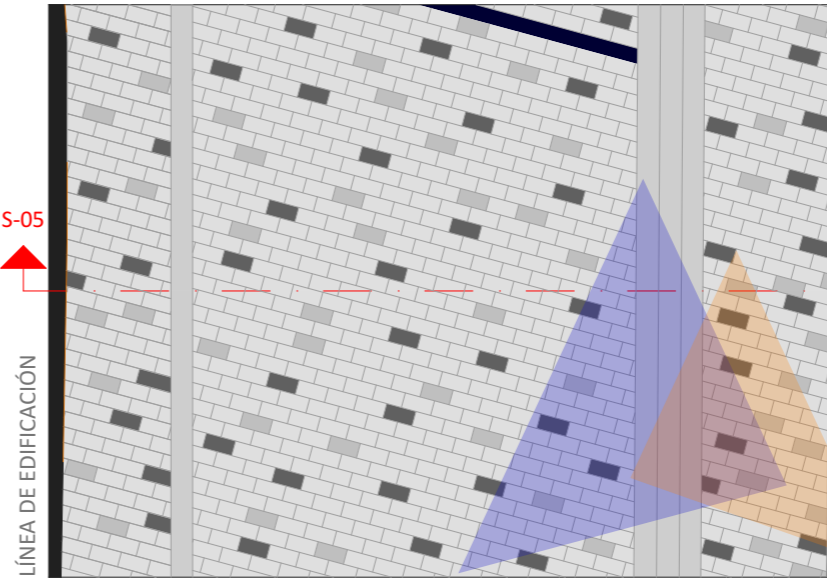
Dirección
Costera Pont de Montcau (Altea)

Fase Fecha
Ejecución Mayo 2024

Promotor
Regiduría d'infraestructures
Excmo. Ayuntamiento de Altea

Nombre del plano
S-03_S-05

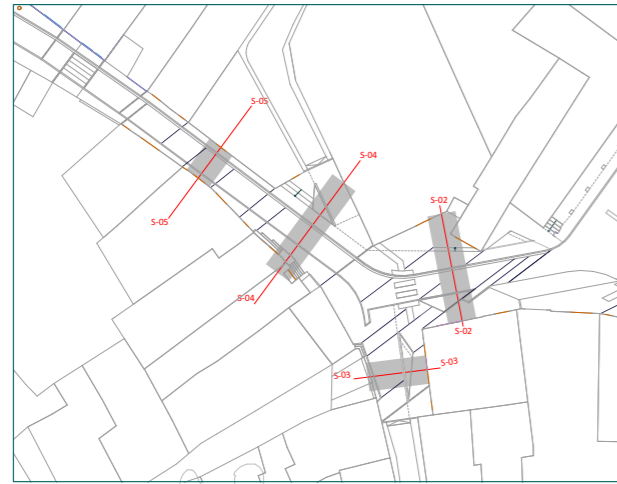
ID Plano Escala
H.03 1:50



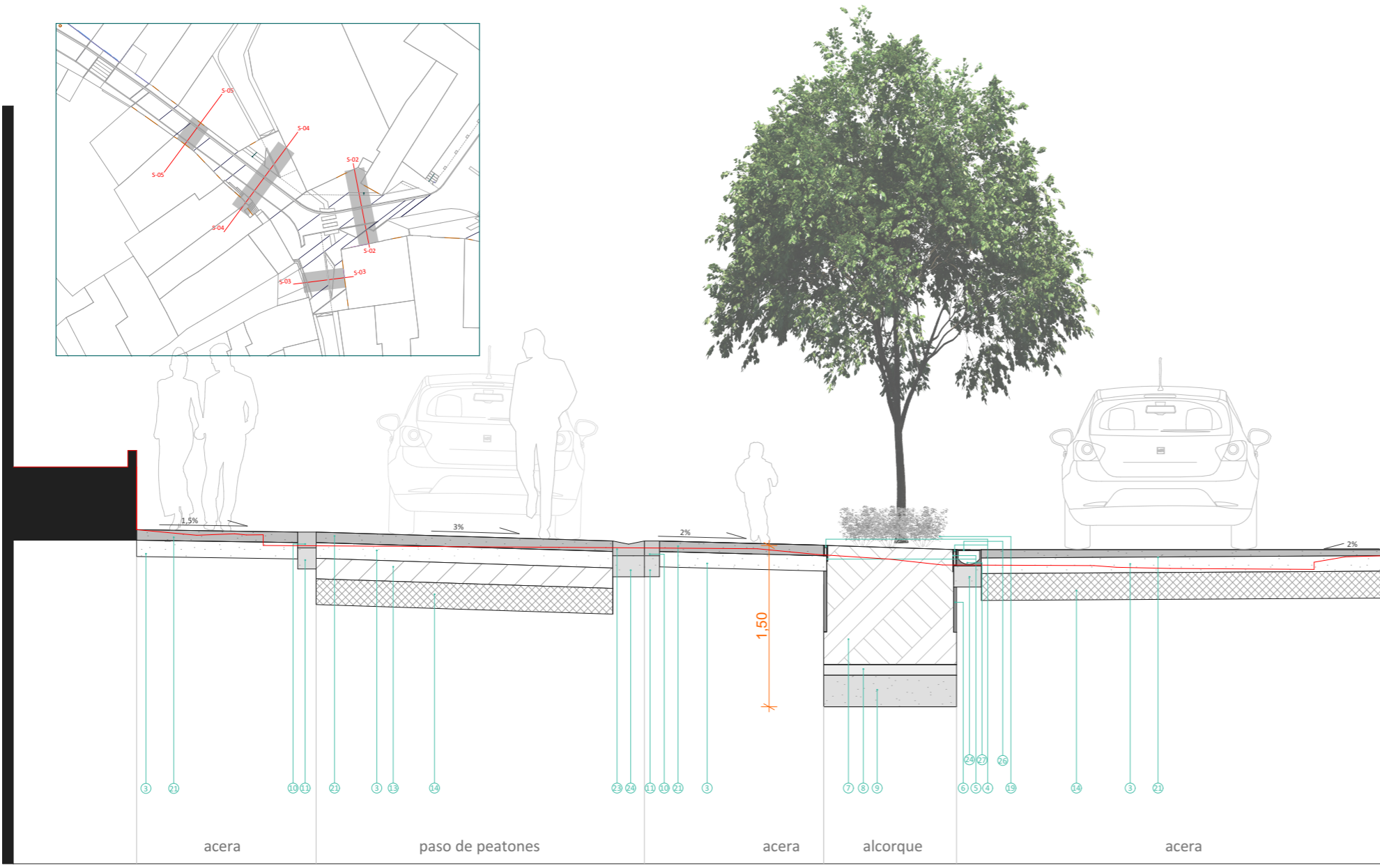
LÍNEA DE EDIFICACIÓN

LÍNEA DE EDIFICACIÓN

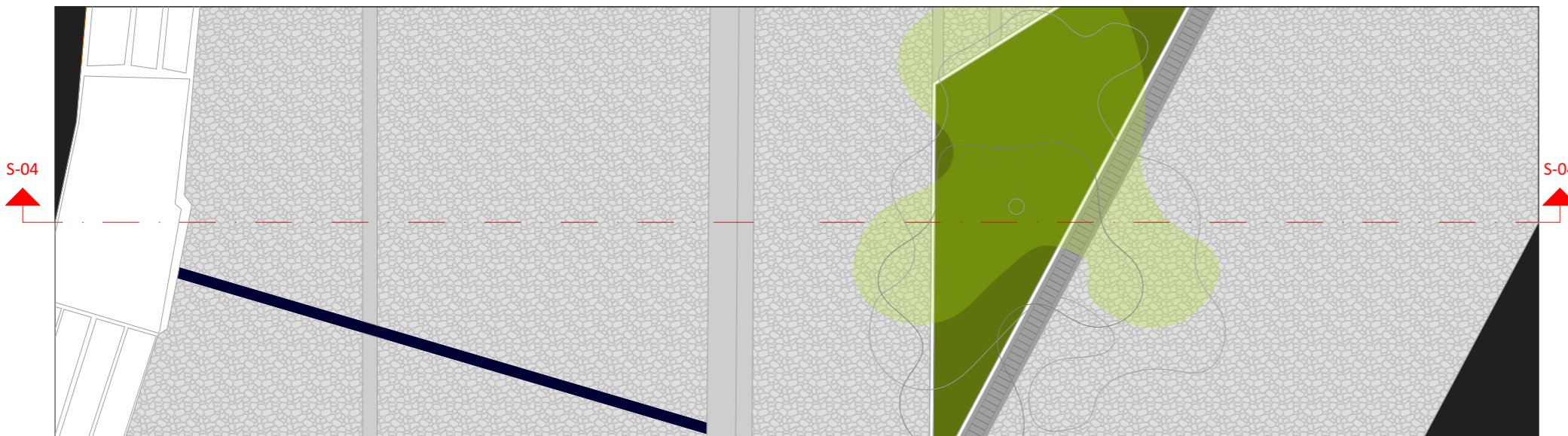
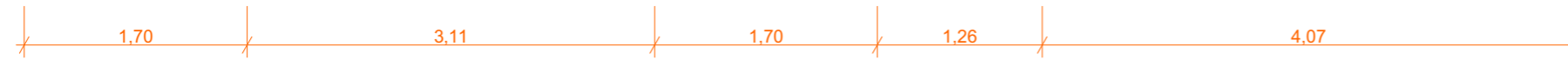
El presente documento es copia de su original del que es autor GRUPO FENISO SLP con CIF B40652448, su utilización total o parcial, así como cualquier reproducción o cesión a terceros, requiere la previa autorización expresa de su autor quedando en todo caso prohibida cualquier modificación unilateral del mismo.



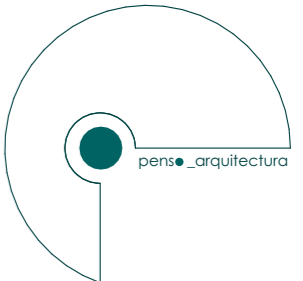
LÍNEA DE EDIFICACIÓN



LÍNEA DE EDIFICACIÓN




- 3_Base de hormigón de 15 cm de espesor HM-20/B/20/X0
- 4_Tira led 5W/m 4000k en perfil de aluminio Floor para su instalación en suelo, con difusor opal y protección IP68
- 5_Borde metálico de pletinas de acero corten de 8 mm de espesor soldadas formando un canal para albergar luz led y 200 mm de altura como máximo
- 6_Sistema de guía de raíces, de paneles de polipropileno de 60x45 cm
- 7_Relleno tierra vegetal fertilizada 110 cm
- 8_Capa filtro de 10 cm de gravilla, diam. 3/6 mm
- 9_Capa de 30 cm de árido sílice de machaqueo, lavado, de granulometría diam.6/12mm
- 10_Rígola plana prefabricada de hormigón bicapa 10x15x50 cm
- 11_Base de hormigón no estructural HM-25/B/20/X0, de 20 cm
- 13_Subbase granular de suelo seleccionado 20 cm
- 14_Suelo estabilizado in situ con cemento SEST-2 para explanada E2 CBR ≥ 10
- 15_Bordillo recto para confinamiento, de basalto negro, de 10cm de ancho x 15 cm de canto
- 16_Base de hormigón no estructural HM-25/B/20/X0 de 20 cm de espesor y 10 cm de anchura a los lados del bordillo
- 19_Plantas aromáticas
- 21_Pavimento empedrado con árido de canto rodado de 80 mm como máximo, colocado a tizón y disposición irregular
- 23_Rígola canal prefabricada de hormigón 30x15x50
- 24_Base de hormigón no estructural HM-25/B/20/X0, de 20 cm de canto y 30 cm de ancho
- 26_Reja de fundición Aco Drain Reja Gala 100, para unión atornillada sobre canal de drenaje
- 27_Canal de drenaje Aco Drain Gala 100, de hormigón polímero, de 130mm de ancho y 150 mm de canto, para sumidero lineal



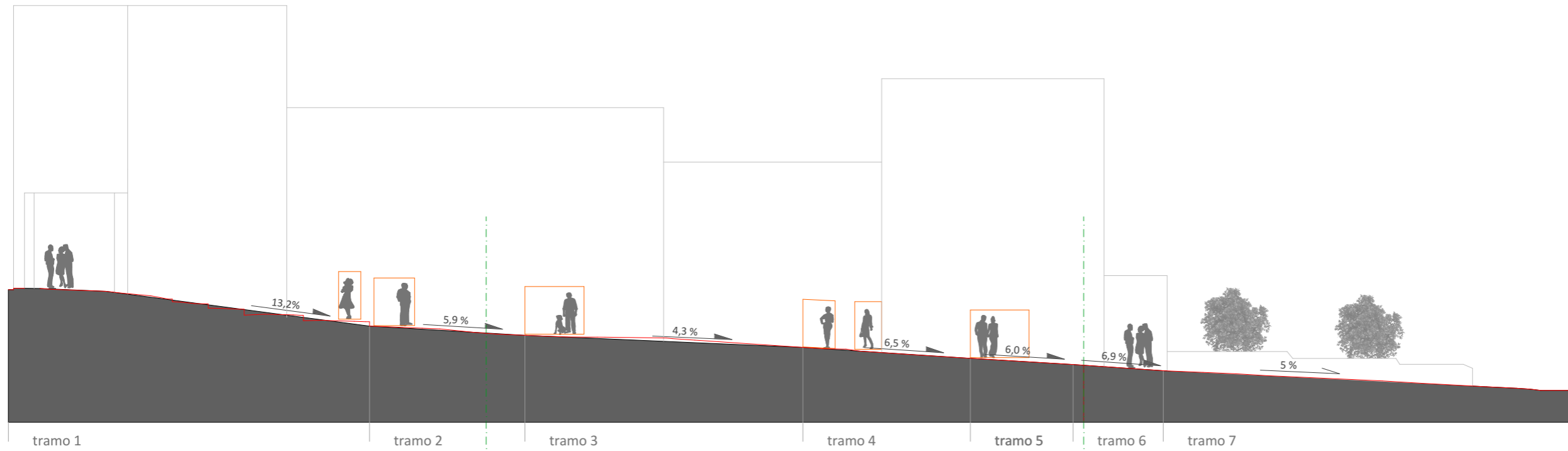
pensarquitectura

C/ Dr. García Donato _7_pta_3_ 46021 Valencia (Valencia)

| | |
|--|---------------|
| Proyecto | |
| Proyecto de mejora de la movilidad peatonal y renovación de infraestructuras en Costera Pont de Montcau | |
| Dirección | |
| Costera Pont de Montcau (Altea) | |
| Fase | Fecha |
| Ejecución | Mayo 2024 |
| Promotor | |
|  Regiduría d'infraestructures Excmo. Ayuntamiento de Altea | |
| Nombre del plano | |
| S-04 | |
| ID Plano | Escala |
| H.04_ | 1:50 |



El presente documento es copia de su original del que es autor GRUPO FENISO SLP con CIF B40852448, su utilización total o parcial así como cualquier reproducción o cesión a terceros, requiere la previa autorización expresa de su autor quedando en todo caso prohibida cualquier modificación unilateral del mismo.

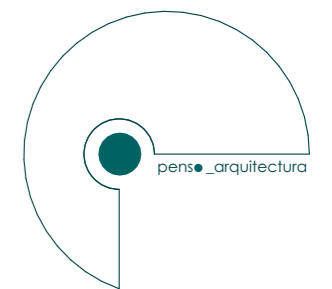
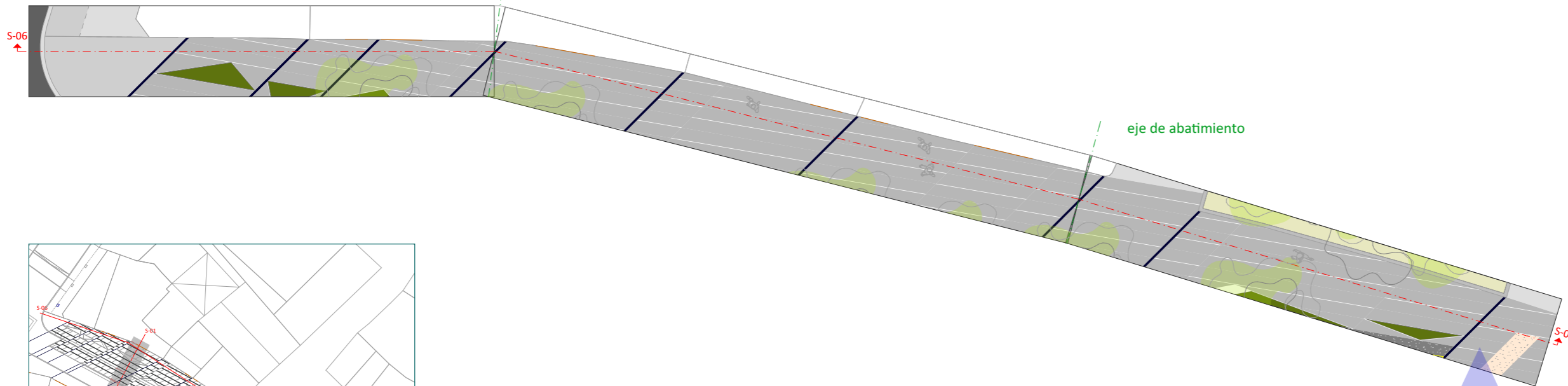


eje de abatimiento

eje de abatimiento

eje de abatimiento

eje de abatimiento




C/ Dr. García Donato _7,pta_3_ 46021 Valencia (Valencia)

Proyecto
 Proyecto de mejora de la movilidad peatonal y renovación de infraestructuras en Costera Pont de Montcau

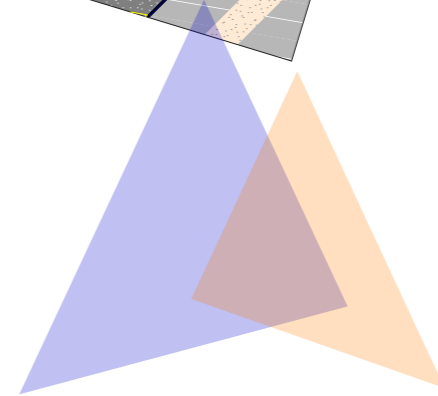
Dirección
 Costera Pont de Montcau (Altea)

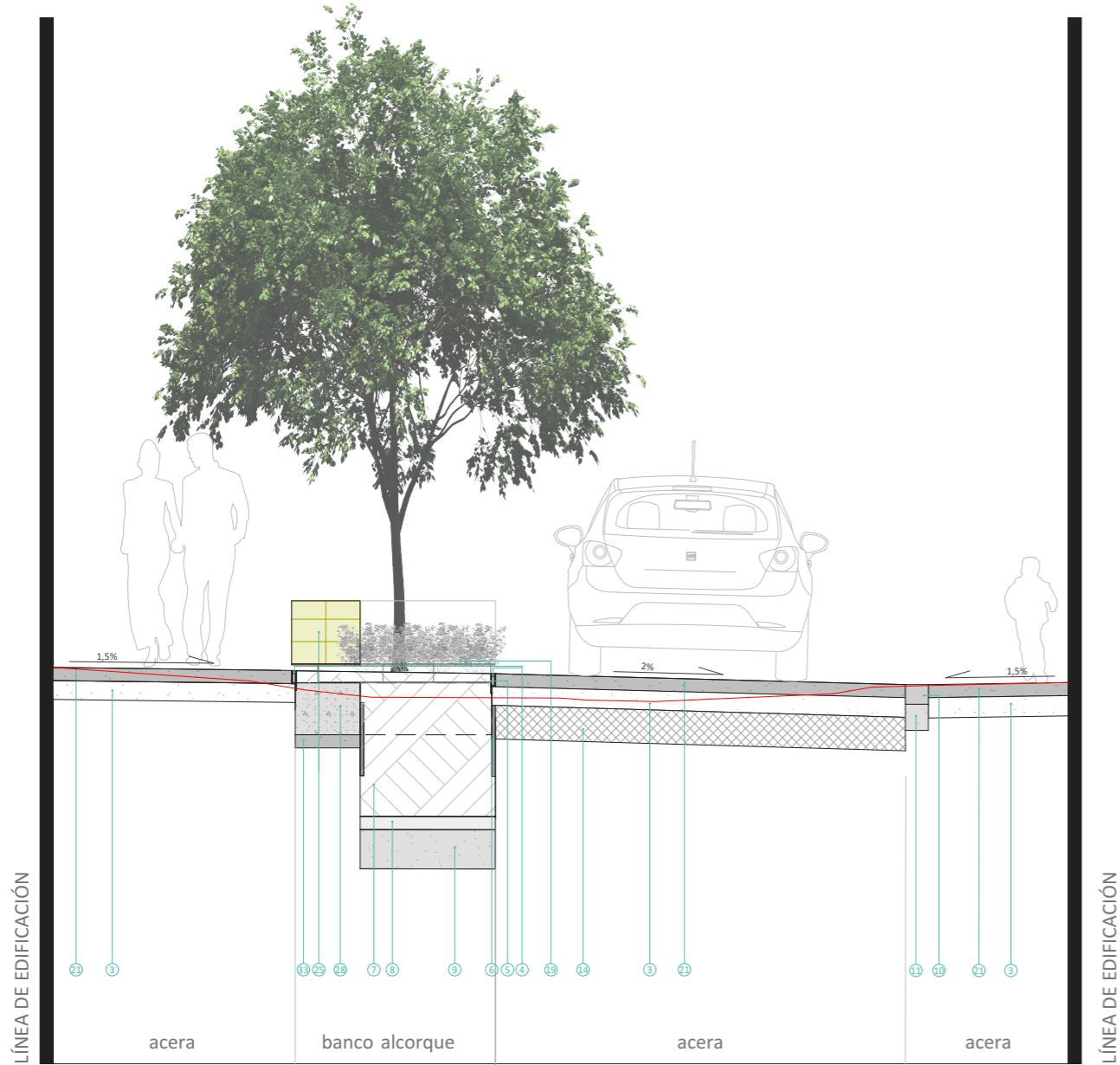
| | |
|------------------|-----------|
| Fase | Fecha |
| Ejecución | Mayo 2024 |

Promotor
 Regiduría d'infraestructures
 Excmo. Ayuntamiento de Altea

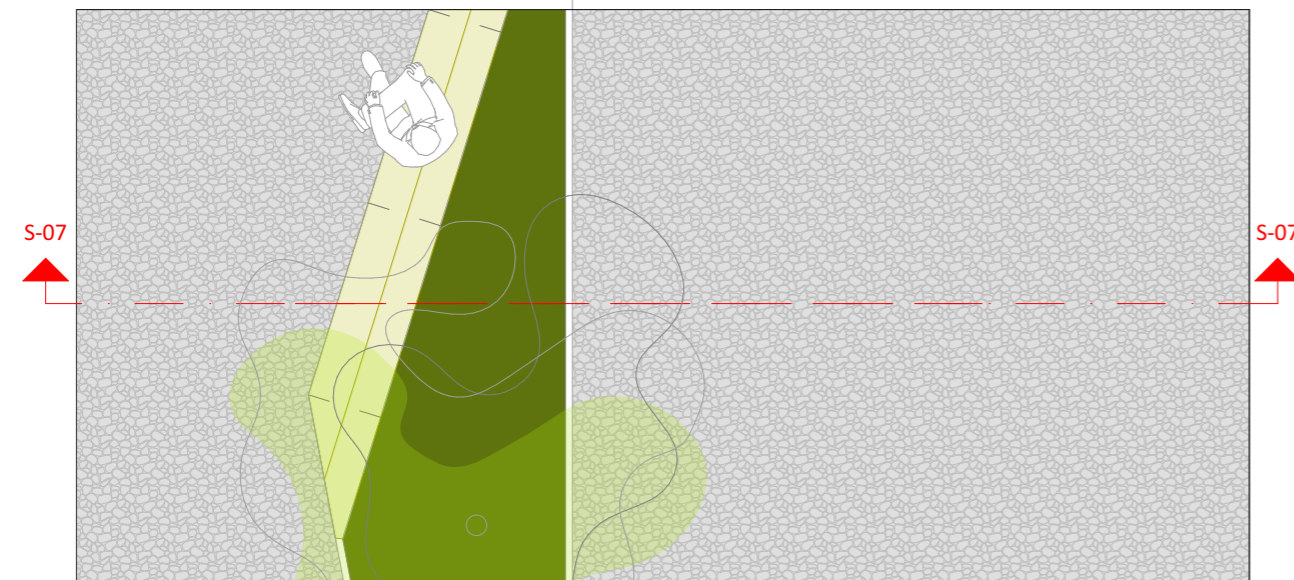
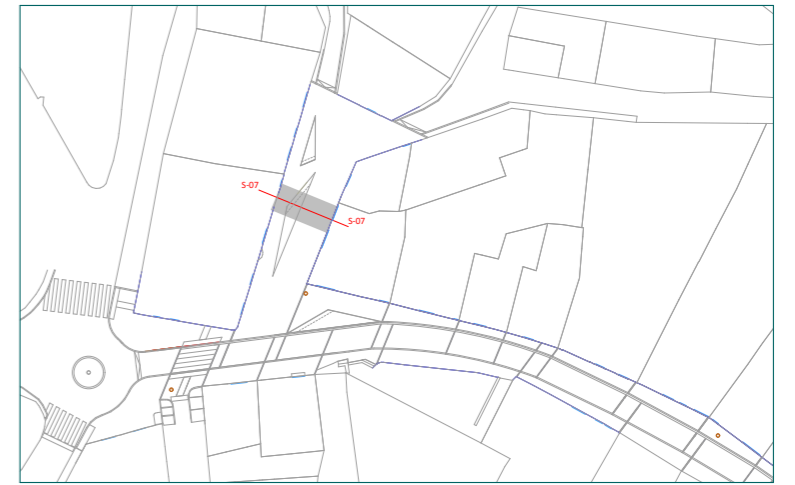
Nombre del plano
 S-06

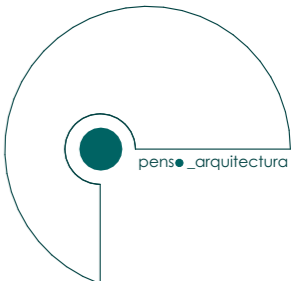

| | |
|-----------------|--------|
| ID Plano | Escala |
| H.05_ | 1:200 |





- 3_Base de hormigón de 15 cm de espesor HM-20/B/20/X0
- 4_Tira led 5W/m 4000k en perfil de aluminio Floor para su instalación en suelo, con difusor opal y protección IP68
- 5_Borde metálico de pletinas de acero corten de 8 mm de espesor soldadas formando un canal para albergar luz led y 200 mm de altura como máximo
- 6_Sistema de guía de raíces, de paneles de polipropileno de 60x45 cm
- 7_Relleno tierra vegetal fertilizada 110 cm
- 8_Capa filtro de 10 cm de gravilla, diam. 3/6 mm
- 9_Capa de 30 cm de árido síliceo de machaqueo, lavado, de granulometría diam.6/12mm
- 10_Rígola plana prefabricada de hormigón bicapa 10x15x50 cm
- 11_Base de hormigón no estructural HM-25/B/20/X0, de 20 cm
- 14_Suelo estabilizado in situ con cemento SEST-2 para explanada E2 CBR ≥ 10
- 15_Bordillo recto para confinamiento, de basalto negro, de 10cm de ancho x 15 cm de canto
- 16_Base de hormigón no estructural HM-25/B/20/X0 de 20 cm de espesor y 10 cm de anchura a los lados del bordillo
- 19_Plantas aromáticas
- 21_Pavimento empedrado con árido de canto rodado de 80 mm como máximo, colocado a tizón y disposición irregular
- 25_Banco de madera tropical con estructura de acero corten
- 28_Cimentación de hormigón armado HA-25/B/20/XC2
- 33_Hormigón de limpieza HL-150/B/20



| | |
|---|----------------|
|  | |
| <small>C/ Dr. García Donato _7_pta_3_46021 Valencia (Valencia)</small> | |
| Proyecto Proyecto de mejora de la movilidad peatonal y renovación de infraestructuras en Costera Pont de Montcau | |
| Dirección Costera Pont de Montcau (Altea) | |
| Fase | Fecha |
| Ejecución | Mayo 2024 |
| Promotor  Regiduría d'infraestructures Excmo. Ayuntamiento de Altea | |
| Nombre del plano S-07 | |
| ID Plano | Escala |
| H.06_ | 1:500 1:300 |




BENITO

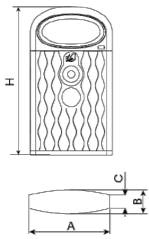
-Mobiliario Urbano

Papelera Eterna

PA661



Papelera fabricada en polietileno de alta densidad con un espesor de 4 mm, con acabado rugoso y color negro forja. Resistente a los rayos UV, a los agentes químicos y a los impactos. Apaga cigarrillos en acero inoxidable. Cerrajería en acero inoxidable AISI 304. Anclaje recomendado: Mediante pernos de expansión Ø10 según superficie y proyecto.



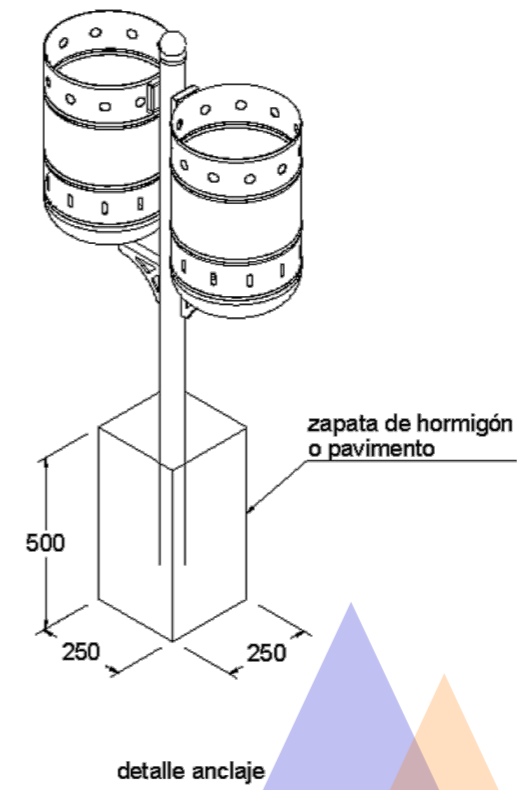
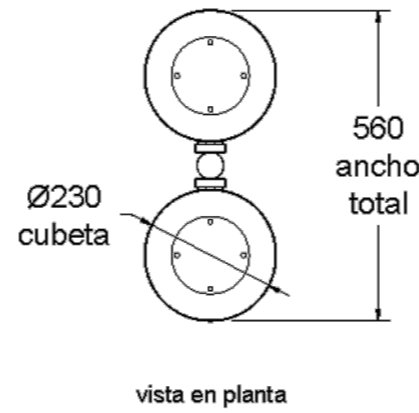
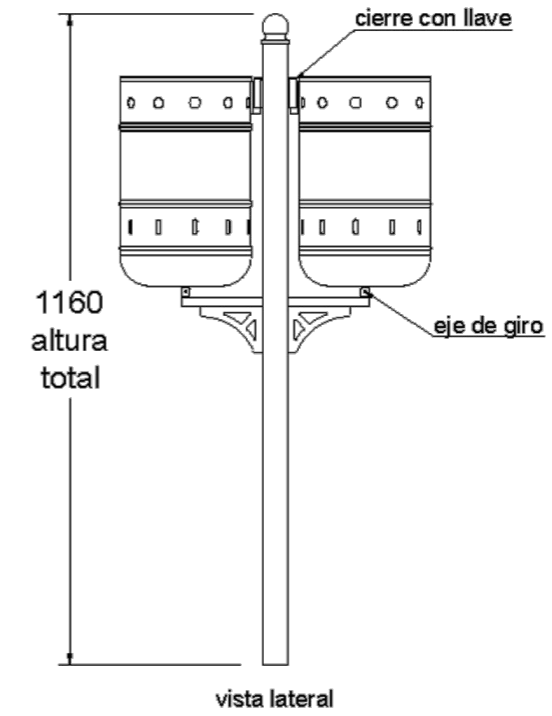
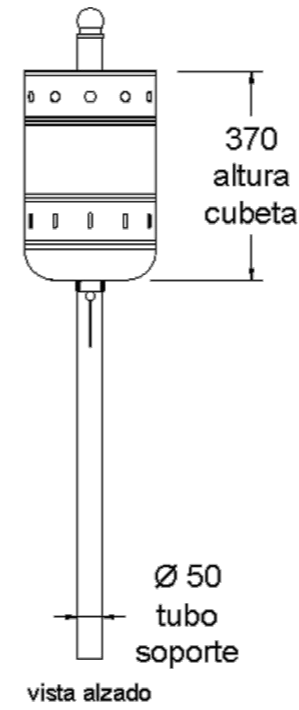

| Ref. | A. | B. | H. |
|-------|-----|-----|------|
| PA661 | 600 | 400 | 1090 |



- Modelo de papelera a colocar en el tramo 2 en zonas de pavimento continuo

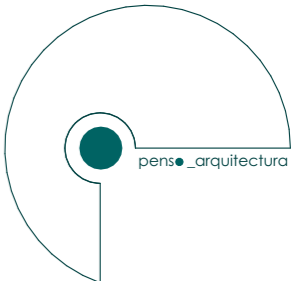
Papelera Eterna

PA661



COTAS EN mm

- Modelo de papelera a colocar en el tramo 1 en zonas de pavimento empedrado



CI Dr. García Donato _7_pta_3_46021 Valencia (Valencia)

Proyecto
Proyecto de mejora de la movilidad peatonal y renovación de infraestructuras en Costera Pont de Montcau

Dirección
Costera Pont de Montcau (Altea)

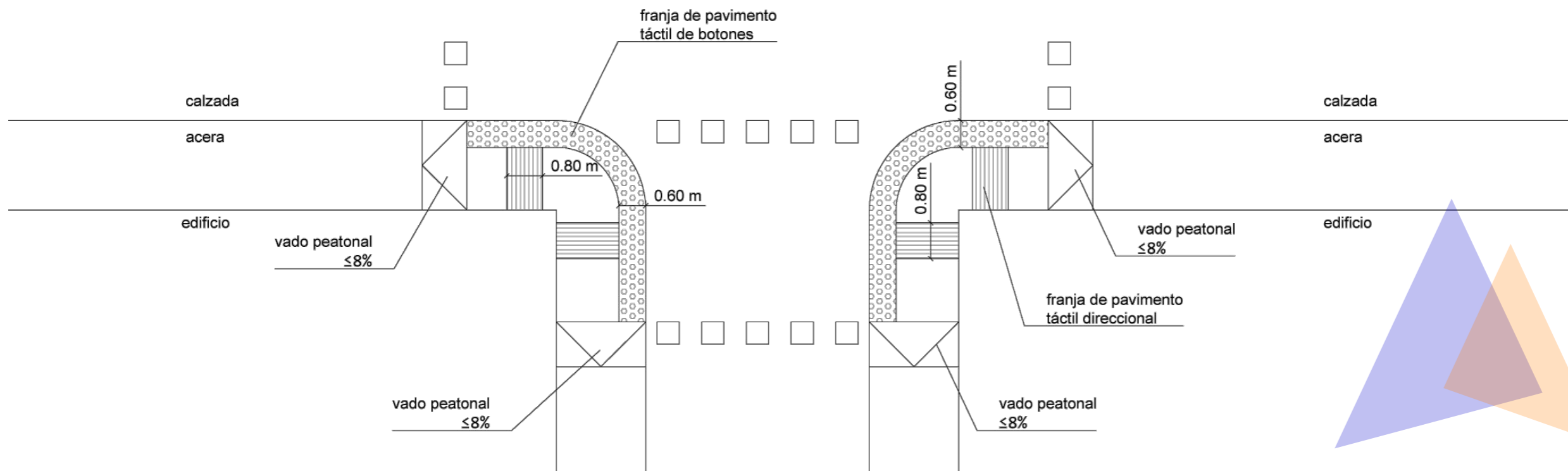
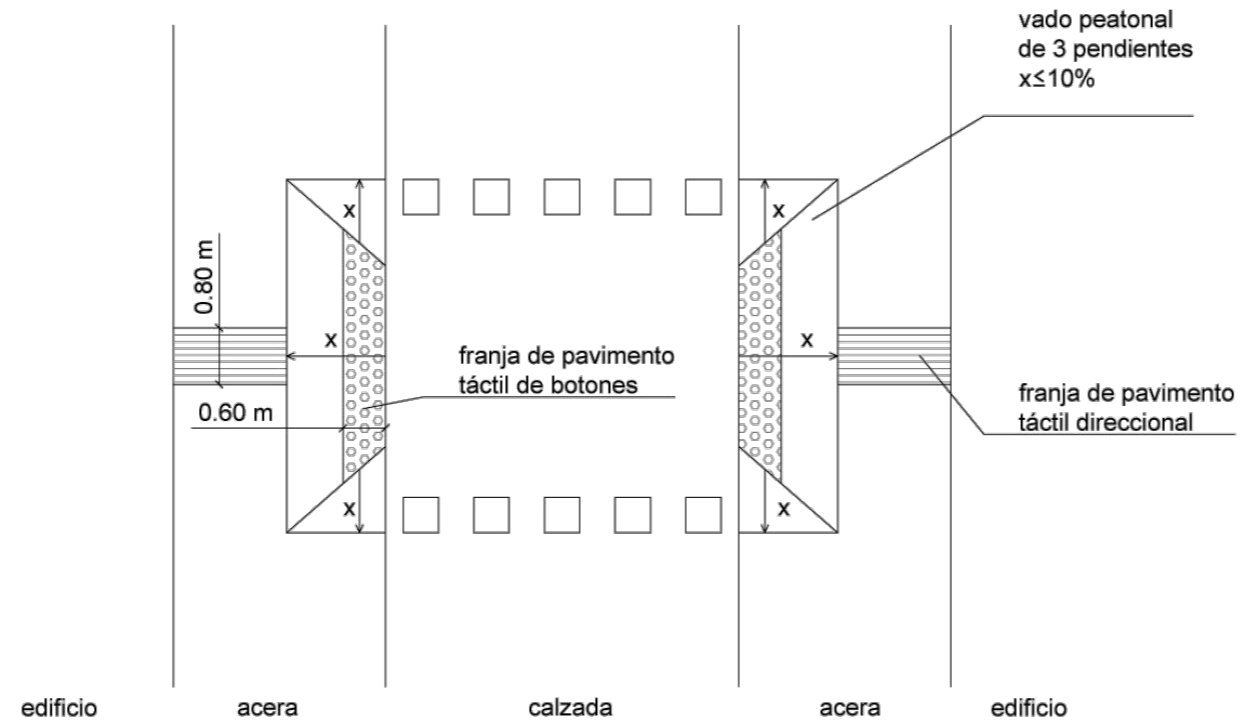
Fase Fecha
Ejecución Mayo 2024

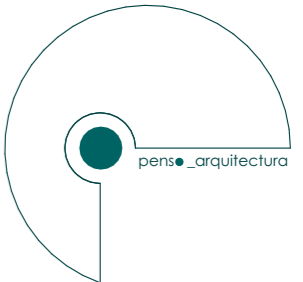
Promotor
Regiduría d'infraestructures
Excmo. Ayuntamiento de Altea

Nombre del plano
Papeleras

ID Plano Escala
J.01_


El presente documento es copia de su original del que es autor GRUPO FEISSO SLP con CIF B40652448, su utilización total o parcial así como cualquier reproducción o cesión a terceros, requerirá la previa autorización expresa de su autor quedando en todo caso prohibida cualquier modificación unilateral del mismo.



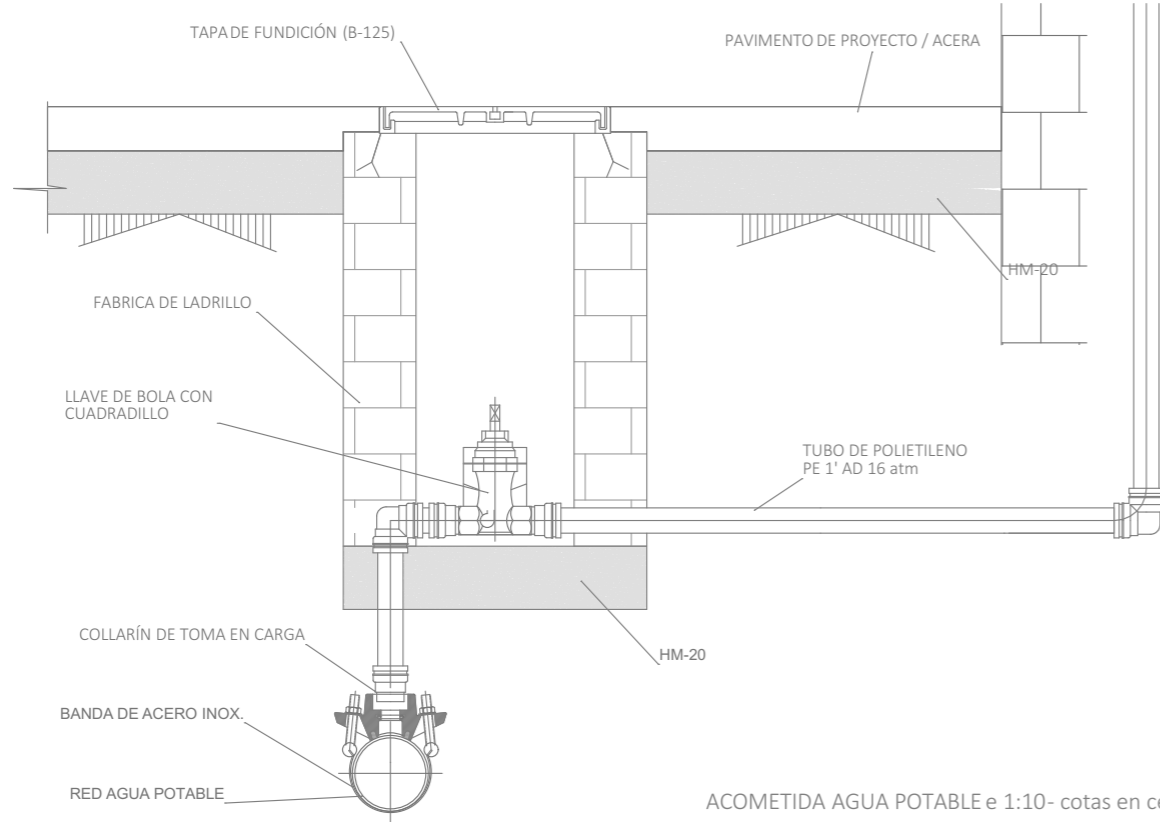


pensarquitectura

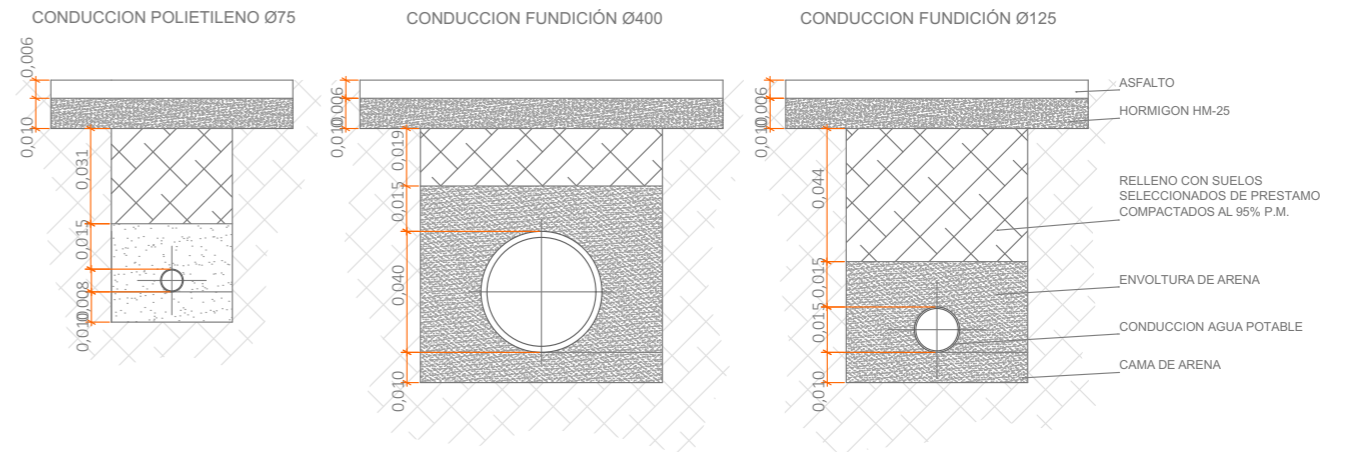
C/ Dr. García Donato _7,pta_3_ 46021 Valencia (Valencia)

| | |
|--|---------------|
| Proyecto | |
| Proyecto de mejora de la movilidad peatonal y renovación de infraestructuras en Costera Pont de Montcau | |
| Dirección | |
| Costera Pont de Montcau (Altea) | |
| Fase | Fecha |
| Ejecución | Mayo 2024 |
| Promotor | |
|  Regiduría d'infraestructures Excmo. Ayuntamiento de Altea | |
| Nombre del plano | |
| Vados peatonales | |
| ID Plano | Escala |
| J.02_ | |

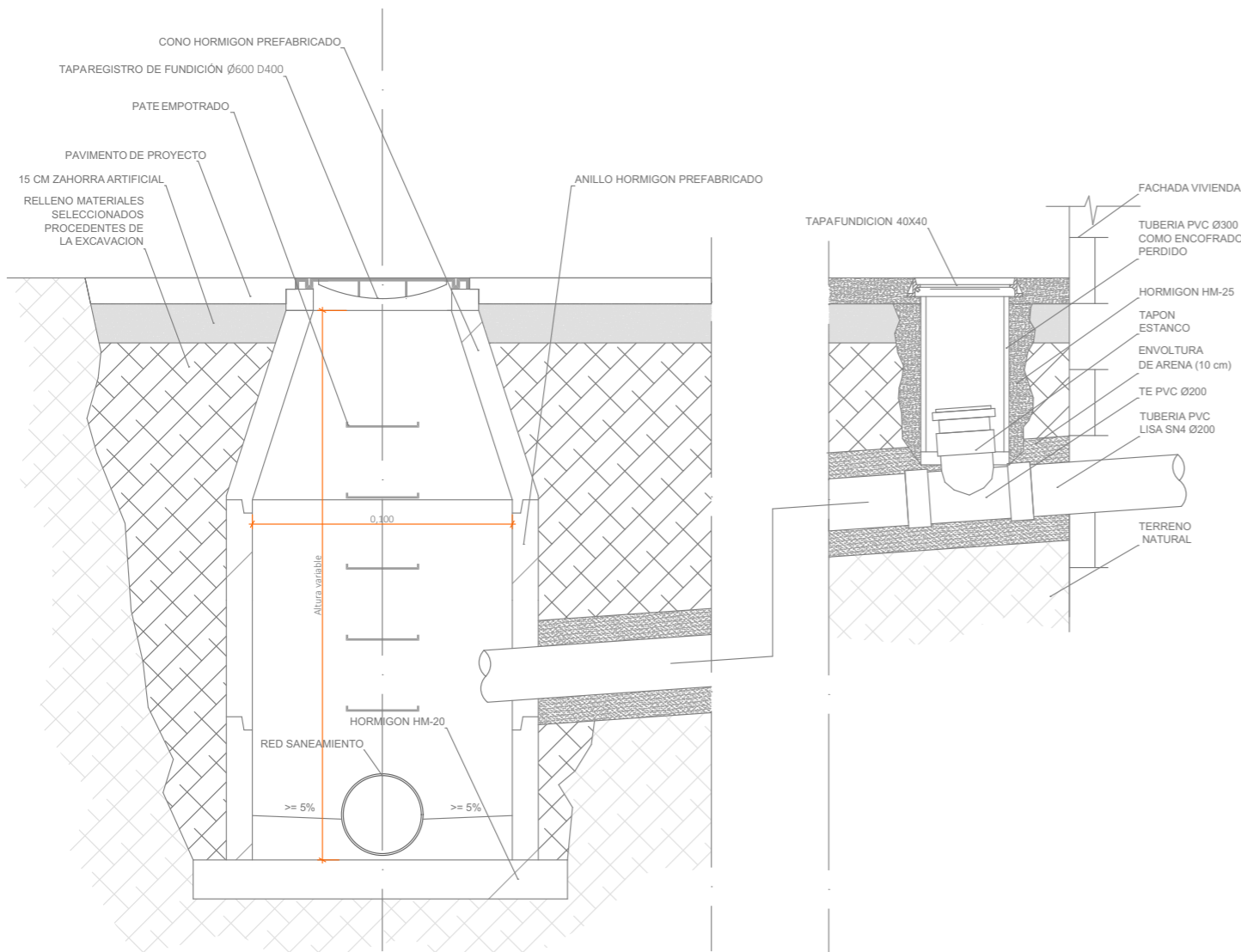
El presente documento es copia de su original del que es autor GRUPO FEISO SLP con CIF B40652448, su utilización total o parcial así como cualquier reproducción o cesión a terceros, requiere la previa autorización expresa de su autor quedando en todo caso prohibida cualquier modificación unilateral del mismo.



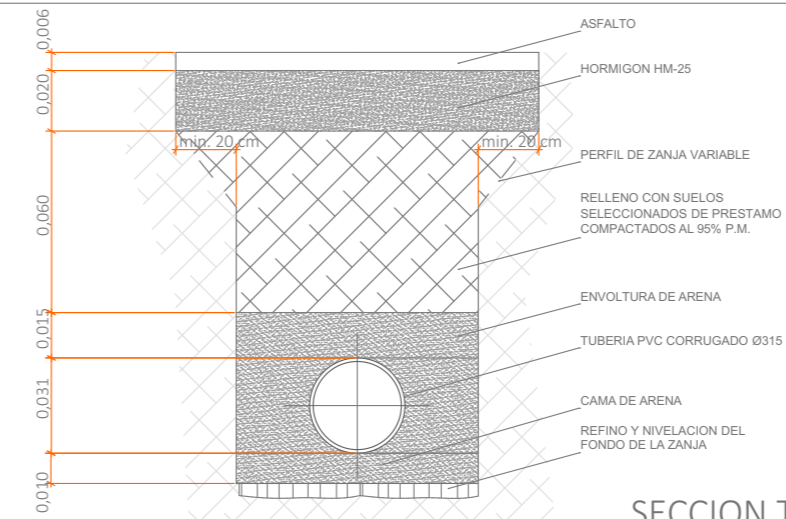
ACOMETIDA AGUA POTABLE e 1:10- cotas en centímetros



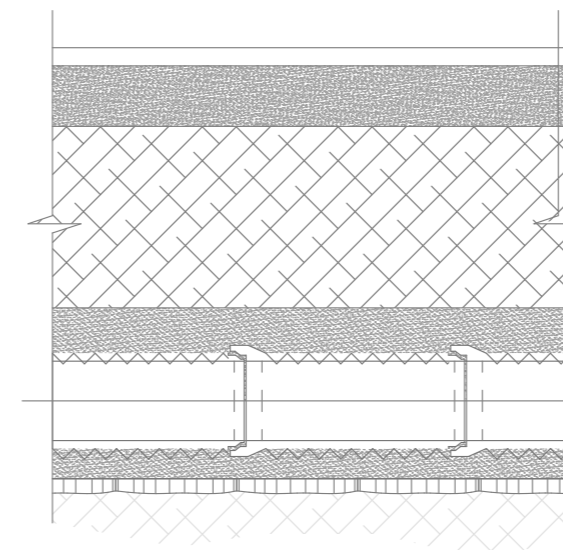
SECCIONES TIPO ZANJAS TUBERIA AGUA POTABLE: e 1:25- cotas en centímetros



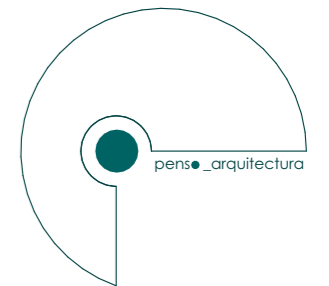
ACOMETIDA SANEAMIENTO e 1:25- cotas en centímetros



SECCION TRANSVERSAL



SECCIONES TIPO ZANJA TUBERIA SANEAMIENTO- e 1:25- cotas en centímetros

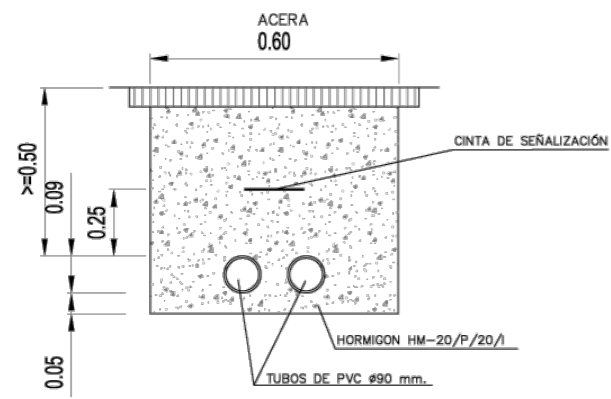


C/ Dr. García Donato, 7, pta. 3, 46021 Valencia (Valencia)

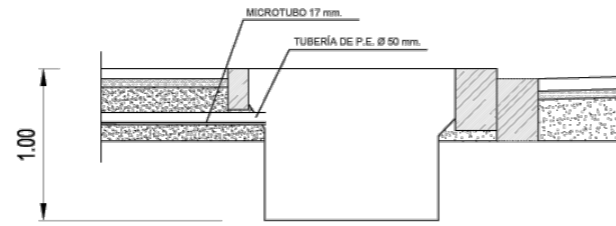
| | |
|---|---------------|
| Proyecto | |
| Proyecto de mejora de la movilidad peatonal y renovación de infraestructuras en Costera Pont de Montcau | |
| Dirección | |
| Costera Pont de Montcau (Altea) | |
| Fase | Fecha |
| Ejecución | Mayo 2024 |
| Promotor | |
| Regiduría d'infraestructures Excmo. Ayuntamiento de Altea | |
| Nombre del plano | |
| Sanea_Agua_(canalizaciones) | |
| ID Plano | Escala |
| J.03_ | |

El presente documento es copia de su original del que es autor GRUPO FEISSO S.L.P. con CIF B40652448. su utilización total o parcial así como cualquier reproducción o cesión a terceros, requerirá la previa autorización expresa de su autor quedando en todo caso prohibida cualquier modificación unilateral del mismo.

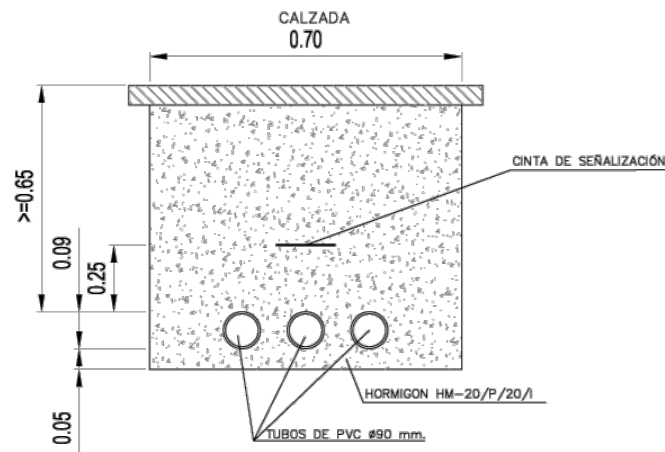
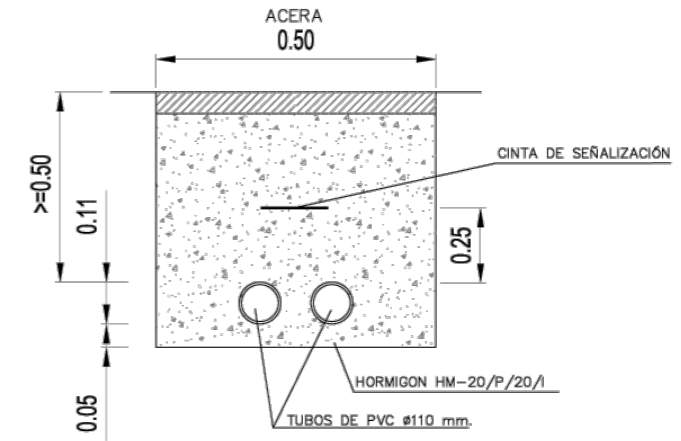
CANALIZACIÓN DE ALUMBRADO.
ZANJA TIPO.



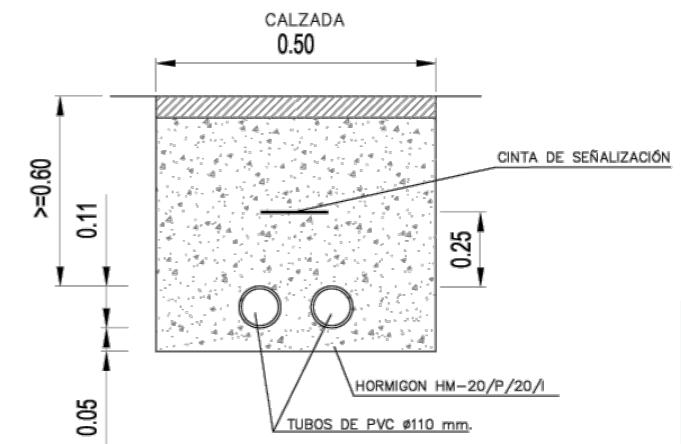
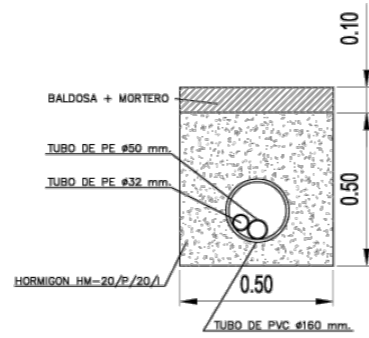
CANALIZACIÓN DE RIEGO Y ALCORQUE.
SECCIÓN TIPO.



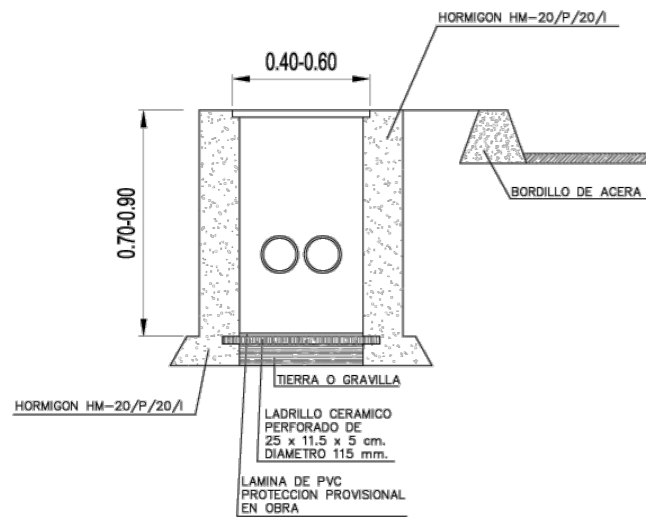
CANALIZACIÓN DE RESERVA MUNICIPAL
ZANJA TIPO.



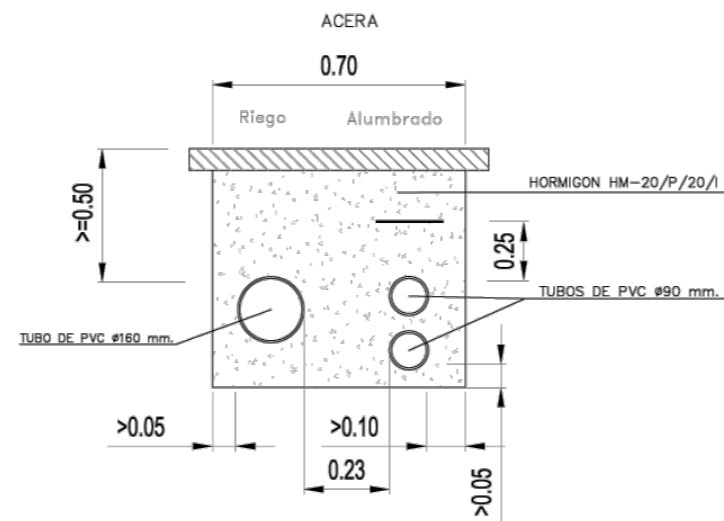
CANALIZACIÓN DE RIEGO.
ZANJA TIPO.
TUBERÍA PVC ø 160 mm



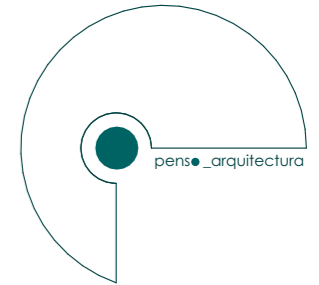
ARQUETA DE REGISTRO. DETALLE.



SECCIÓN COMBINADA
RIEGO Y ALUMBRADO
ZANJA TIPO.



COTAS EN mm



C/ Dr. García Donato _7_pta_3_ 46021 Valencia (Valencia)

Proyecto
Proyecto de mejora de la movilidad peatonal
y renovación de infraestructuras en Costera
Pont de Montcau

Dirección
Costera Pont de Montcau (Altea)

Fase
Ejecución

Fecha
Mayo 2024

Promotor
Regiduría d'infraestructures
Excmo. Ayuntamiento de Altea

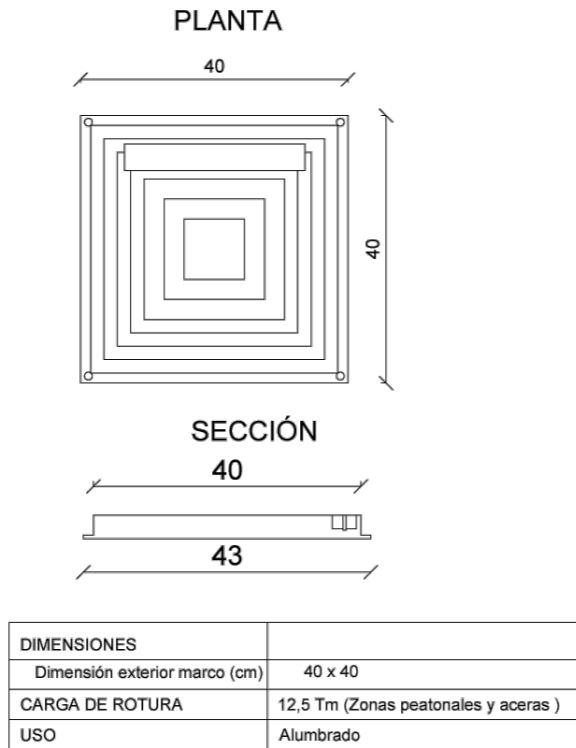
Nombre del plano
Alum_Riego_Rese_(canalizaciones)

ID Plano
Escala

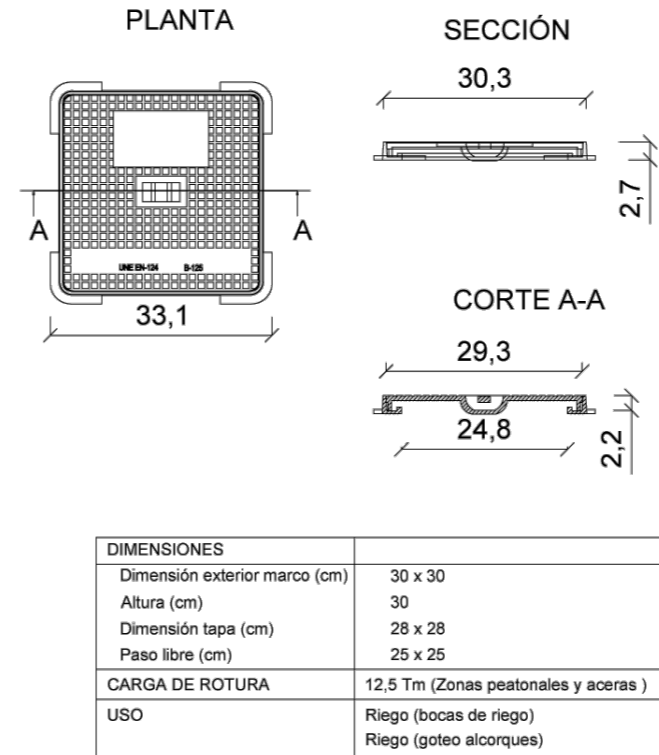
J.04_

El presente documento es copia de su original del que es autor GRUPO FEISO S.L.P. con CIF B40952448. su utilización total o parcial así como cualquier reproducción o cesión a terceros, requiere la previa autorización expresa de su autor quedando en todo caso prohibida cualquier modificación unilateral del mismo.

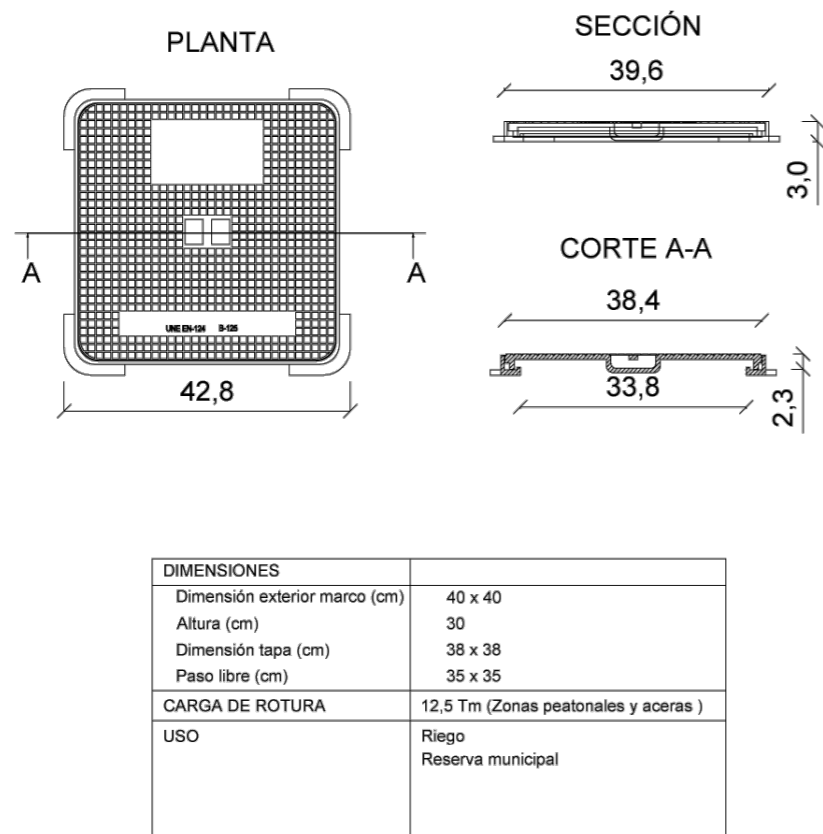
TAPA Y MARCO DE POLIESTER



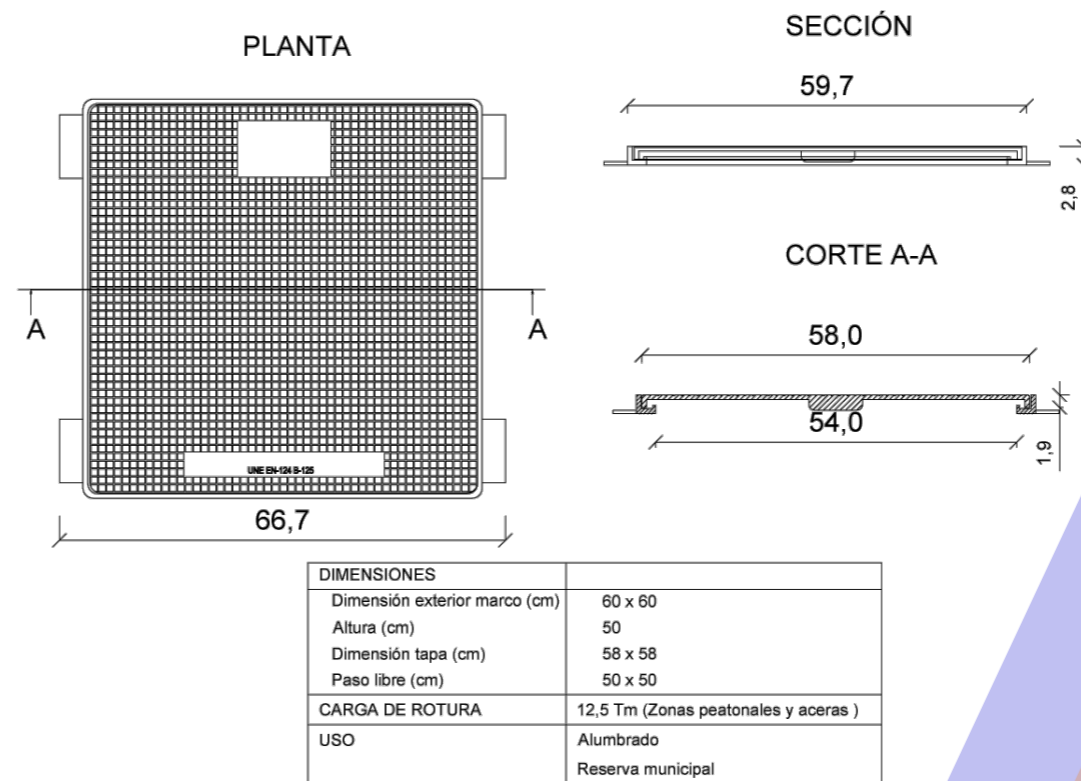
TAPA Y MARCO FUNDICIÓN DÚCTIL



TAPA Y MARCO FUNDICIÓN DÚCTIL



TAPA Y MARCO FUNDICIÓN DÚCTIL



Cotas en centímetros

C/ Dr. García Donato _7_pta_3_ 46021 Valencia (Valencia)

Proyecto
Proyecto de mejora de la movilidad peatonal y renovación de infraestructuras en Costera Pont de Montcau

Dirección
Costera Pont de Montcau (Altea)

Fase Fecha

Ejecución Mayo 2024

Promotor
Regiduría d'infraestructures
Excmo. Ayuntamiento de Altea

Nombre del plano
Alum_Riego_Rese_(tapas y marcos)

ID Plano Escala

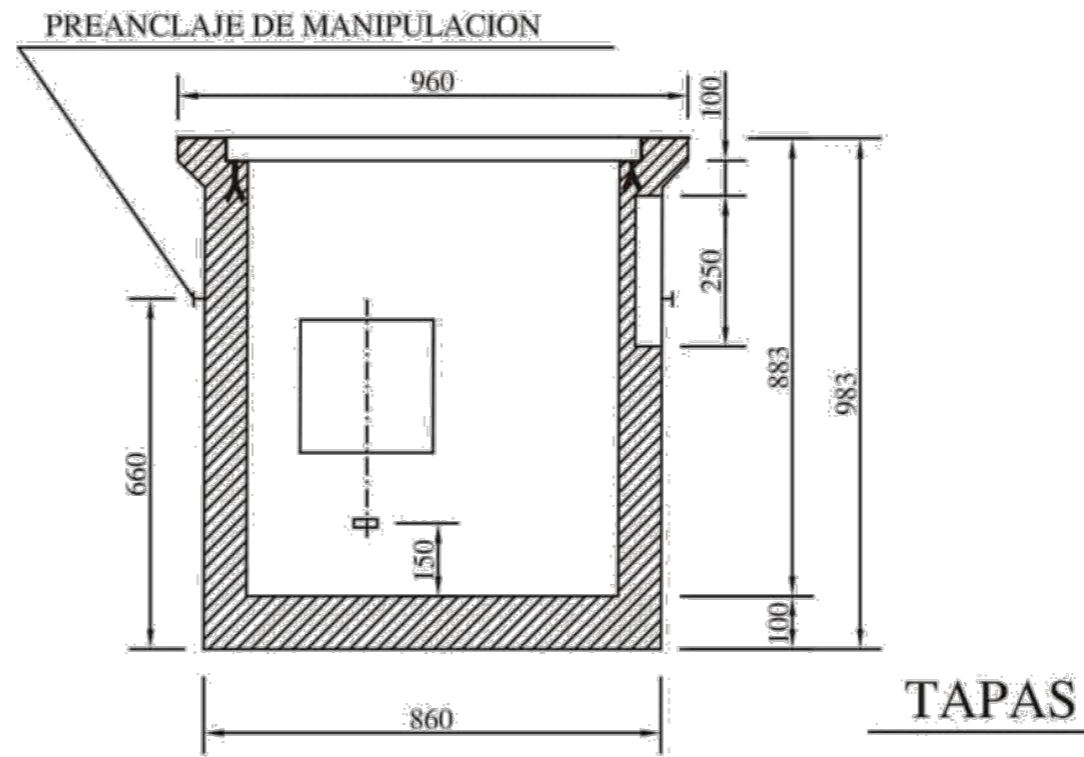
J.05_

El presente documento es copia de su original del que es autor GRUPO PENSO SLP con CIF B40052448, su utilización total o parcial, así como cualquier reproducción o cesión a terceros, requiere la previa autorización expresa de su autor quedando en todo caso prohibida cualquier modificación unilateral del mismo.

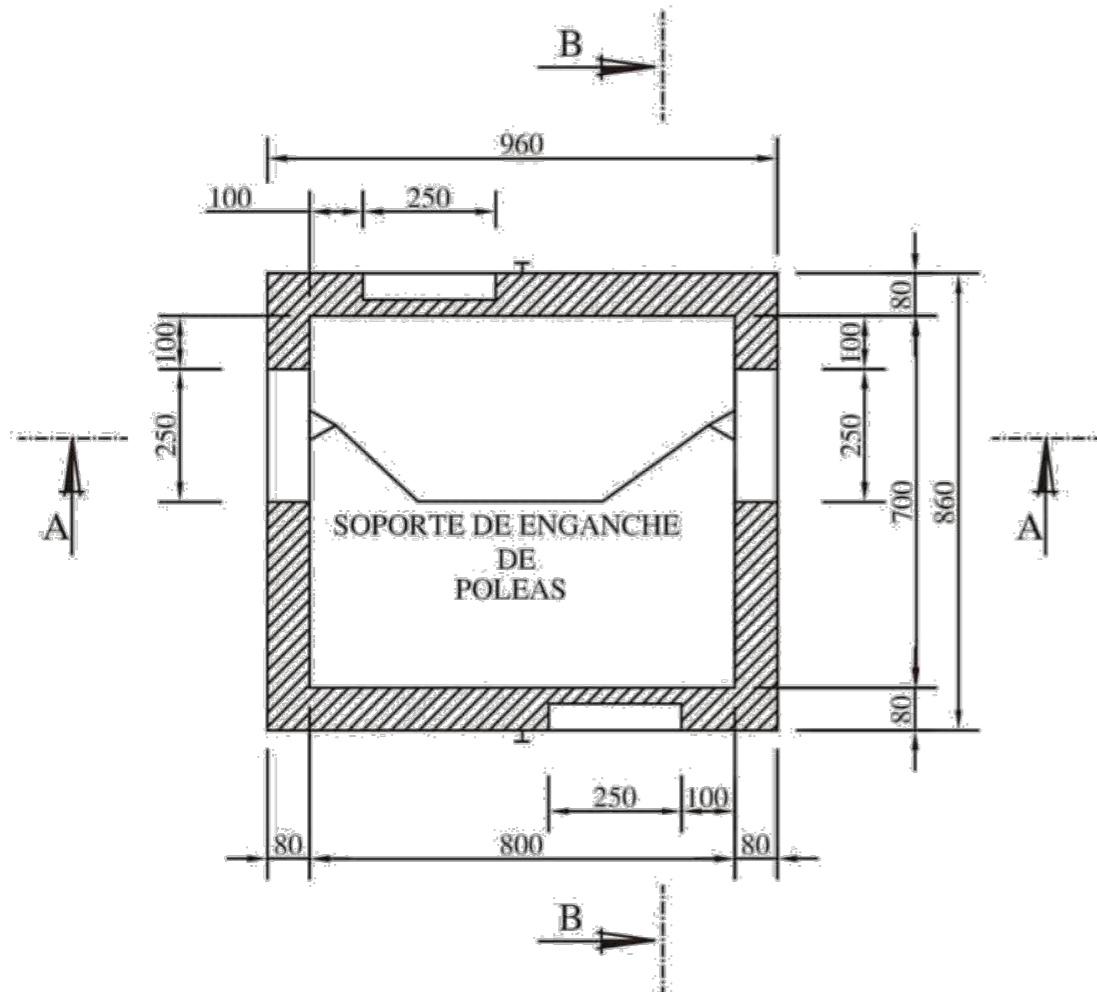
SECCION A-A



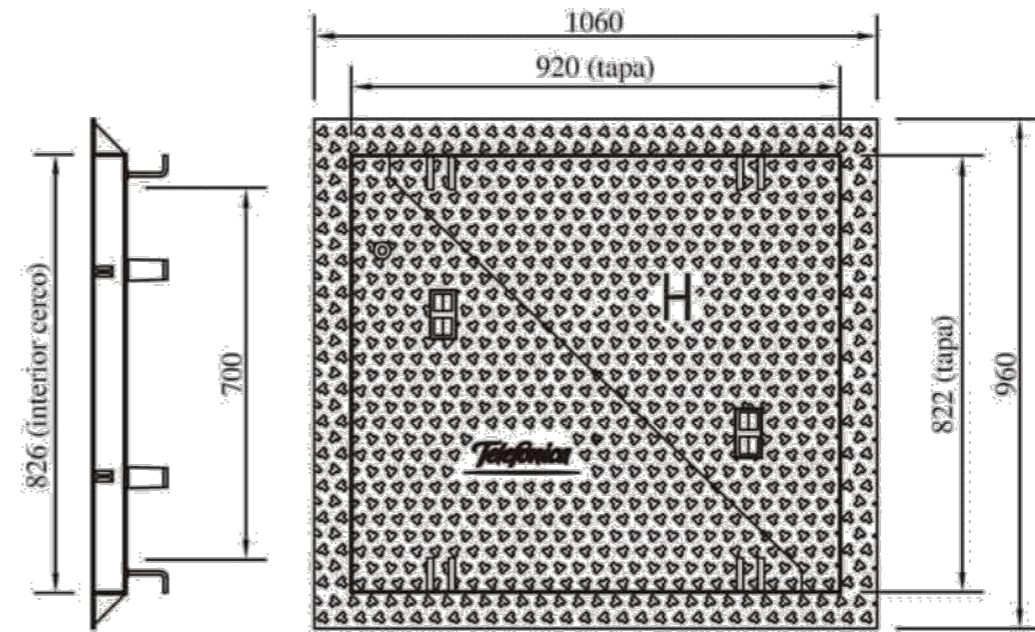
SECCION B-B



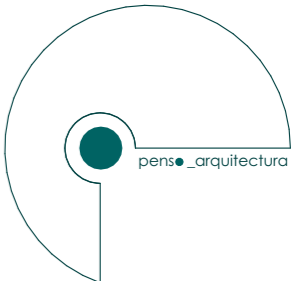
SECCION C-C



TAPAS



COTAS EN mm



CI Dr. García Donato_7_pta_3_46021 Valencia (Valencia)

Proyecto
Proyecto de mejora de la movilidad peatonal y renovación de infraestructuras en Costera Pont de Montcau

Dirección
Costera Pont de Montcau (Altea)

Fase
Fecha

Ejecución
Mayo 2024

Promotor
Regiduría d'infraestructures
Excmo. Ayuntamiento de Altea

Nombre del plano
Teleco 1_(tapas y arquetas)

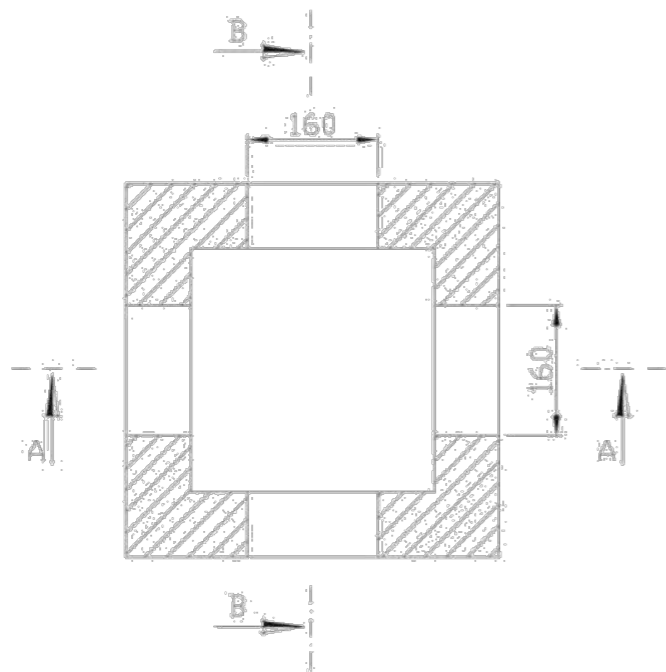
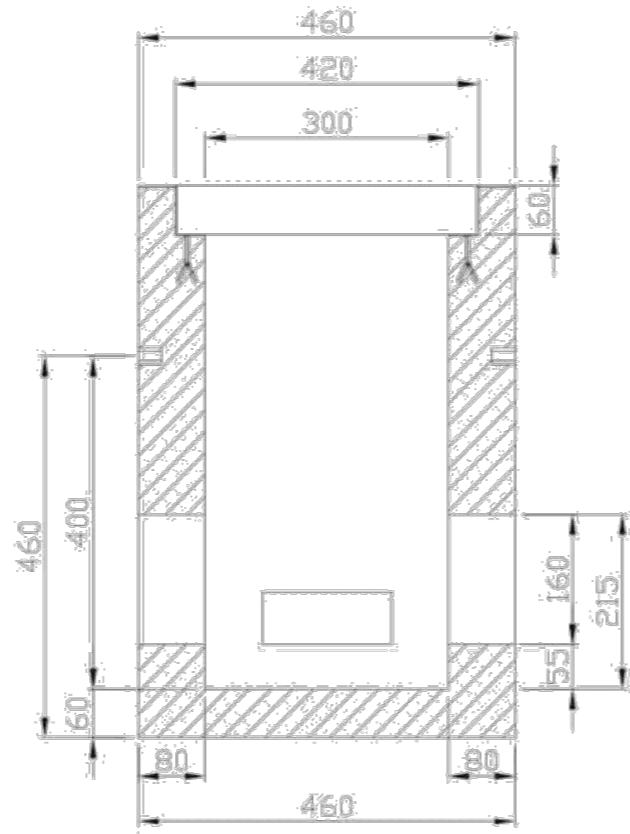
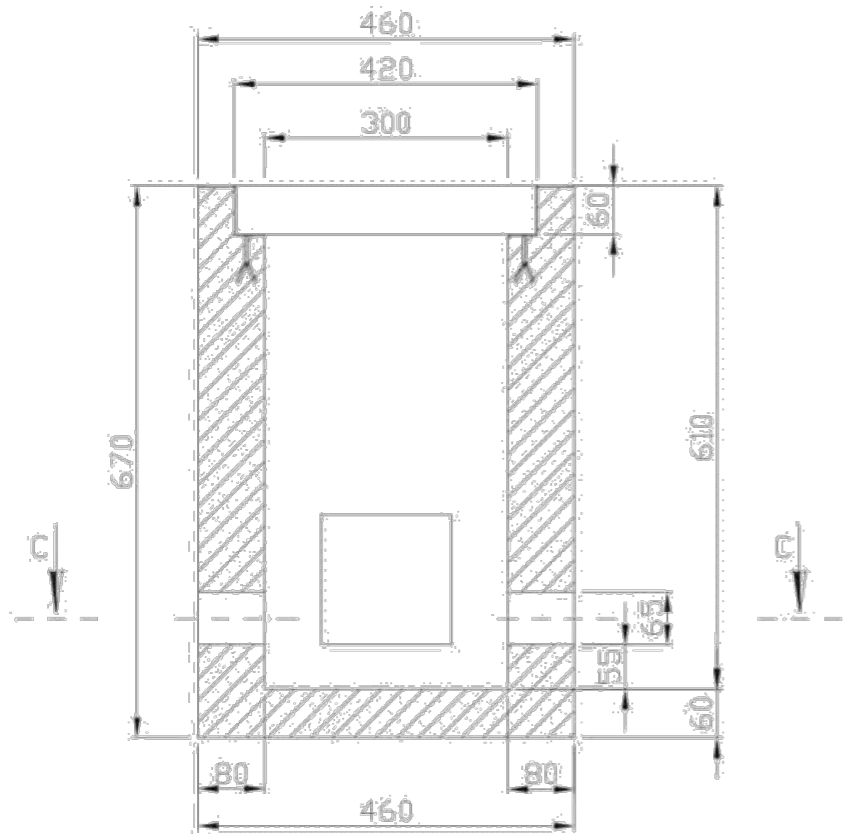
ID Plano
Escala

J.06_

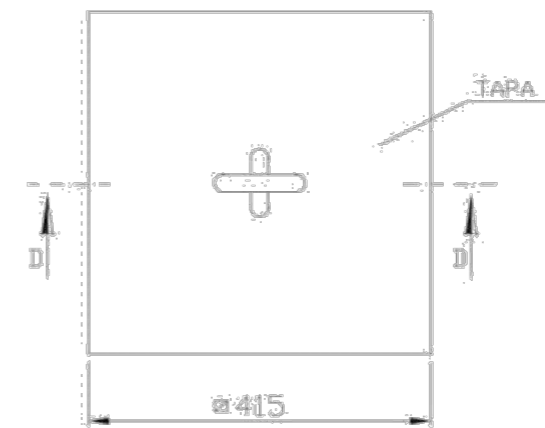
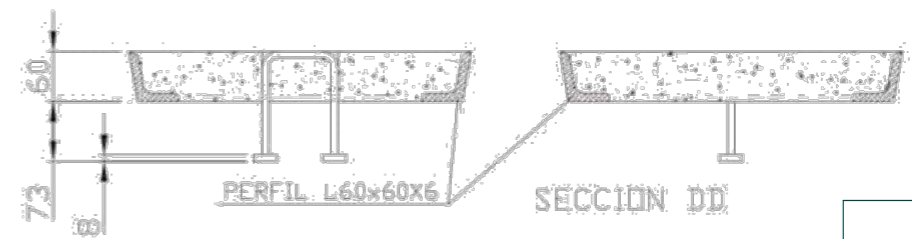
El presente documento es copia de su original del que es autor GRUPO FEISO SLP con CIF B4065248, su utilización total o parcial así como cualquier reproducción o cesión a terceros, requerirá la previa autorización expresa de su autor quedando en todo caso prohibida cualquier modificación unilateral del mismo.

SECCION A-A

SECCION B-B

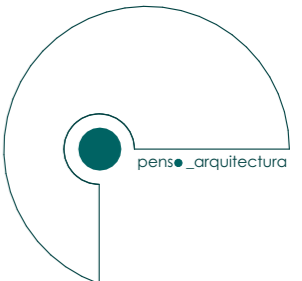



SECCION C-C


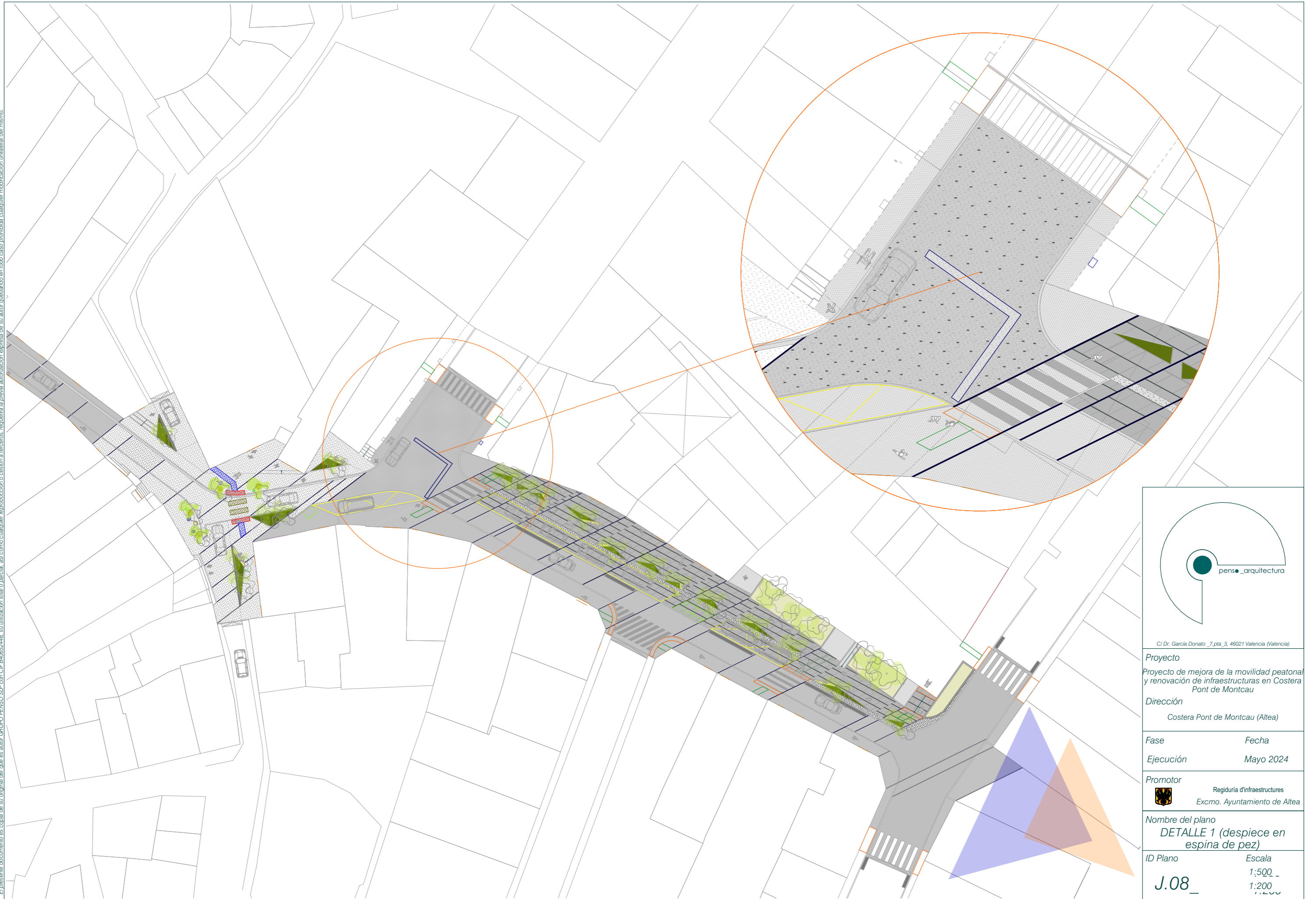


COTAS EN mm



| | |
|---|-----------|
|  | |
| <small>CI Dr. García Donato _7,pta_3_46021 Valencia (Valencia)</small> | |
| Proyecto Proyecto de mejora de la movilidad peatonal y renovación de infraestructuras en Costera Pont de Montcau | |
| Dirección Costera Pont de Montcau (Altea) | |
| Fase | Fecha |
| Ejecución | Mayo 2024 |
| Promotor  Regiduría d'infraestructures Excmo. Ayuntamiento de Altea | |
| Nombre del plano Teleco 2_(tapas y arquetas) | |
| ID Plano | Escala |
| J.07_ | |

El presente documento es copia de su original del que es autor GRUPO PENSO SLP con CIF B40652448, su utilización total o parcial así como cualquier reproducción o cesión a terceros, requerirá la previa autorización expresa de su autor quedando en todo caso prohibida cualquier modificación unilateral del mismo.




C/ Dr. García Donato _7_pta_3_ 46021 Valencia (Valencia)

Proyecto
Proyecto de mejora de la movilidad peatonal y renovación de infraestructuras en Costera Pont de Montcau

Dirección
Costera Pont de Montcau (Altea)

| Fase | Fecha |
|-----------|-----------|
| Ejecución | Mayo 2024 |

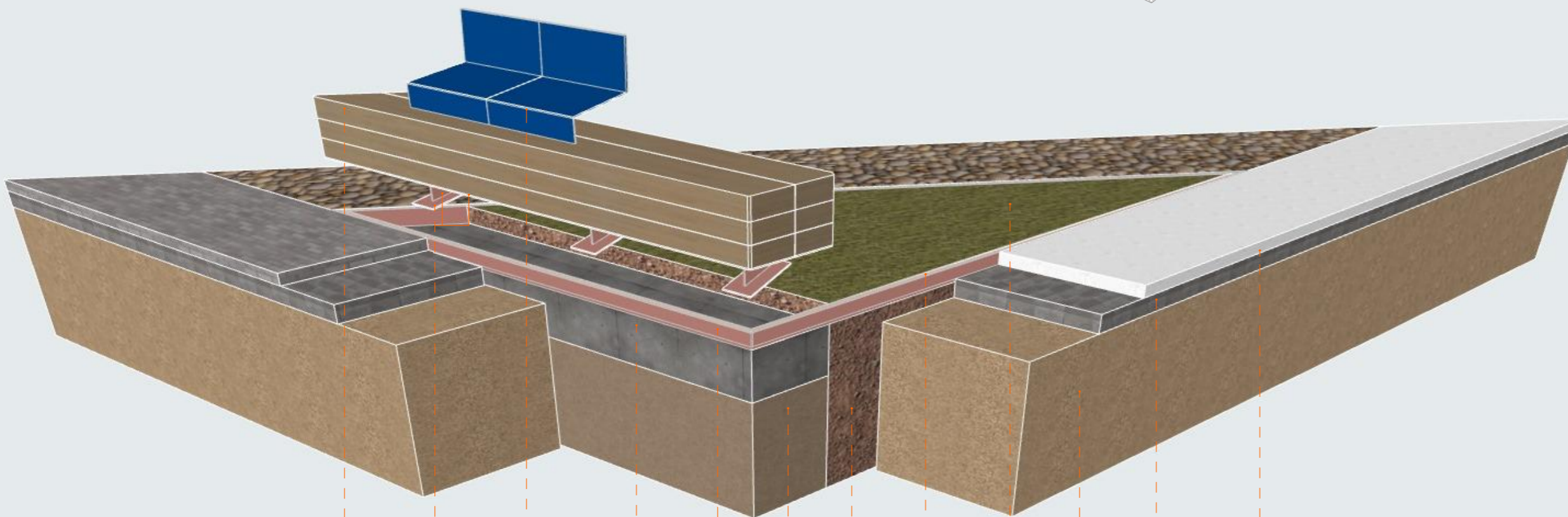
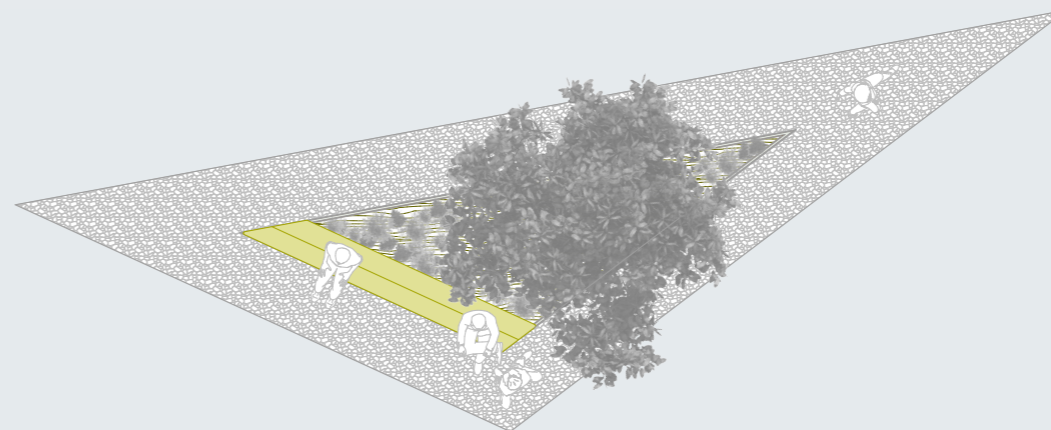
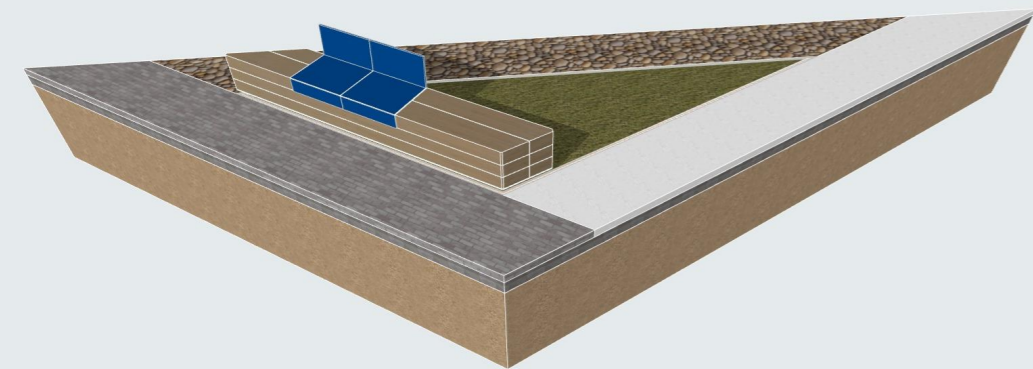
Promotor
 Regiduría d'infraestructures
Excma. Ayuntamiento de Altea

Nombre del plano
DETALLE 1 (despiece en espina de pez)

| ID Plano | Escala |
|----------|--------|
| J.08_ | 1:500_ |
| | 1:200_ |

Banco tipo (axonométrica)

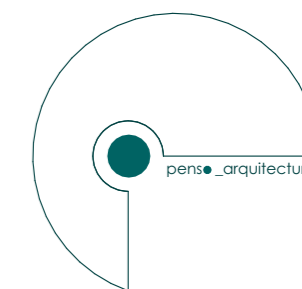
Banco tipo (planta)



Vista de despiece

1 2 3 4 5 6 7 8 9 10 11 12

- 1_ Tablero travesero de madera 26 x16 cm
- 2_ Estructura de chapa metálica de 7 mm de espesor soldada y atornillada a la base
- 3_ Asiento prefabricado en molde de material reciclado pintado
- 4_ Cimentación de hormigón armado HA-25/B/20/XC2 de 40 cm de espesor
- 5_ Borde metálico de pletinas de acero corten de 8 mm de espesor soldadas formando un canal para albergar luz led y 200 mm de altura como máximo
- 6_ Tierra compactada como base para cimiento
- 7_ Relleno tierra vegetal fertilizada 110 cm
- 8_ Tira led 5W/m 4000k en perfil de aluminio Floor para su instalación en suelo, con difusor opal y protección IP68
- 9_ Arbusto bajo compuesto por plantas aromáticas
- 10_ Terreno
- 11_ Base de hormigón de 15 cm de espesor HM-20/B/20/X0
- 12_ Solado de terrazo continuo
- 13_ Capa filtro de 10 cm de gravilla, diam. 3/6 mm
- 14_ Capa de 30 cm de árido silíceo de machaqueo, lavado, de granulometría diam.6/12mm



C/ Dr. García Donato, 7, pta. 3, 46021 Valencia (Valencia)

Proyecto

Proyecto de mejora de la movilidad peatonal y renovación de infraestructuras en Costera Pont de Montcau

Dirección

Costera Pont de Montcau (Altea)

Fase

Fecha

Ejecución

Mayo 2024

Promotor



Regiduría d'infraestructures
Excmo. Ayuntamiento de Altea

Nombre del plano

DETALLE 2_ (bancos)

ID Plano

J.09_

Escala

1:50
1:10

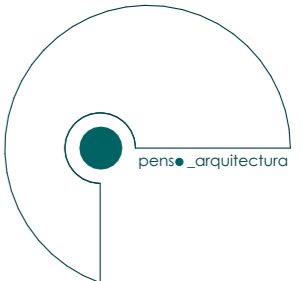
El presente documento es copia de su original del que es autor GRUPO FENSO SLP con CIF B40652448, su utilización total o parcial así como cualquier reproducción o cesión a terceros, requerirá la previa autorización expresa de su autor quedando en todo caso prohibida cualquier modificación unilateral del mismo.

Primavera_



Verano_





pens•arquitectura

CI Dr. García Donato _7_pta_3_46021 Valencia (Valencia)

Proyecto
Proyecto de mejora de la movilidad peatonal y renovación de infraestructuras en Costera Pont de Montcau

Dirección
Costera Pont de Montcau (Altea)

| | |
|------------------|-----------|
| Fase | Fecha |
| Ejecución | Mayo 2024 |

Promotor
 Regiduría d'infraestructures
Excmo. Ayuntamiento de Altea

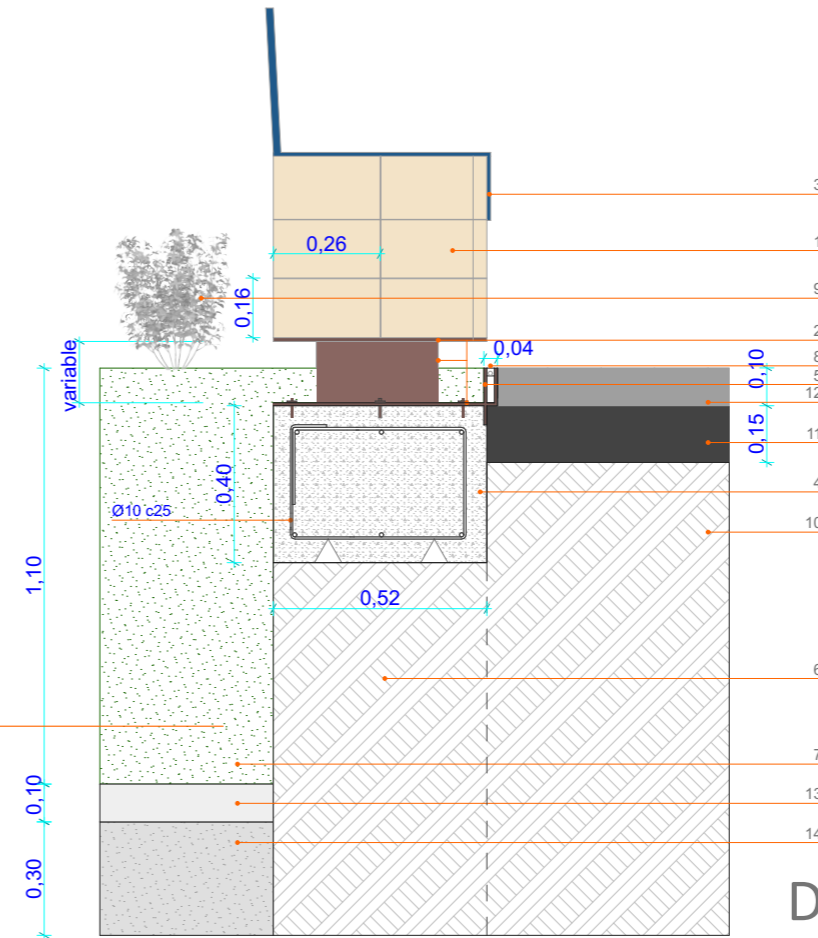
Nombre del plano
DETALLE 3_ (bancos)

| | |
|-----------------|--------|
| ID Plano | Escala |
| J.10_ | 1:50 |

El presente documento es copia de su original del que es autor GRUPO PENSO S.L.P. con CIF B40652448, su utilización total o parcial así como cualquier reproducción o cesión a terceros, requiere la previa autorización expresa de su autor quedando en todo caso prohibida cualquier modificación unilateral del mismo.



Otoño_

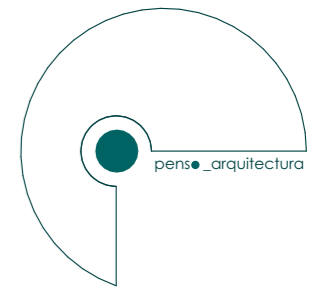


Detalle_

- 1_ Tablero trasero de madera 26 x16 cm
- 2_ Estructura de chapa metálica de 7 mm de espesor soldada y atornillada a la base
- 3_ Asiento prefabricado en molde de material reciclado pintado
- 4_ Cimentación de hormigón armado HA-25/B/20/XC2 de 40 cm de espesor
- 5_ Borde metálico de pletinas de acero corten de 8 mm de espesor soldadas formando un canal para albergar luz led y 200 mm de altura como máximo
- 6_ Tierra compactada como base para cimiento
- 7_ Relleno tierra vegetal fertilizada 110 cm
- 8_ Tira led 5W/m 4000k en perfil de aluminio Floor para su instalación en suelo, con difusor opal y protección IP68
- 9_ Arbusto bajo compuesto por plantas aromáticas
- 10_ Terreno
- 11_ Base de hormigón de 15 cm de espesor HM-20/B/20/X0
- 12_ Solado de terrazo continuo
- 13_ Capa filtro de 10 cm de gravilla, diam. 3/6 mm
- 14_ Capa de 30 cm de árido silíceo de machaqueo, lavado, de granulometría diam.6/12mm



Invierno_



C/ Dr. García Donato, 7,pta. 3, 46021 Valencia (Valencia)

Proyecto
Proyecto de mejora de la movilidad peatonal y renovación de infraestructuras en Costera Pont de Montcau

Dirección
Costera Pont de Montcau (Altea)

| Fase | Fecha |
|-----------|-----------|
| Ejecución | Mayo 2024 |

Promotor
Regiduría d'infraestructures
Excmo. Ayuntamiento de Altea

Nombre del plano
DETALLE 4_ (bancos)

| ID Plano | Escala |
|----------|------------|
| J.11_ | 1:50, 1:20 |

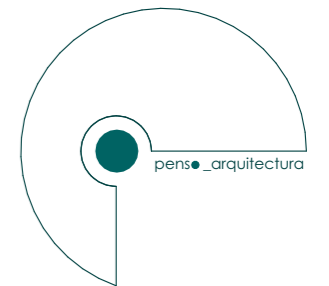


El presente documento es copia de su original del que es autor GRUPO FENSO SLP con CIF B40652448, su utilización total o parcial así como cualquier reproducción o cesión a terceros, requerirá la previa autorización expresa de su autor quedando en todo caso prohibida cualquier modificación unilateral del mismo.




Mobiliario urbano circular. Modelo Apollo_Yter. (o similar)

Detalle de iluminación LED empotrada.

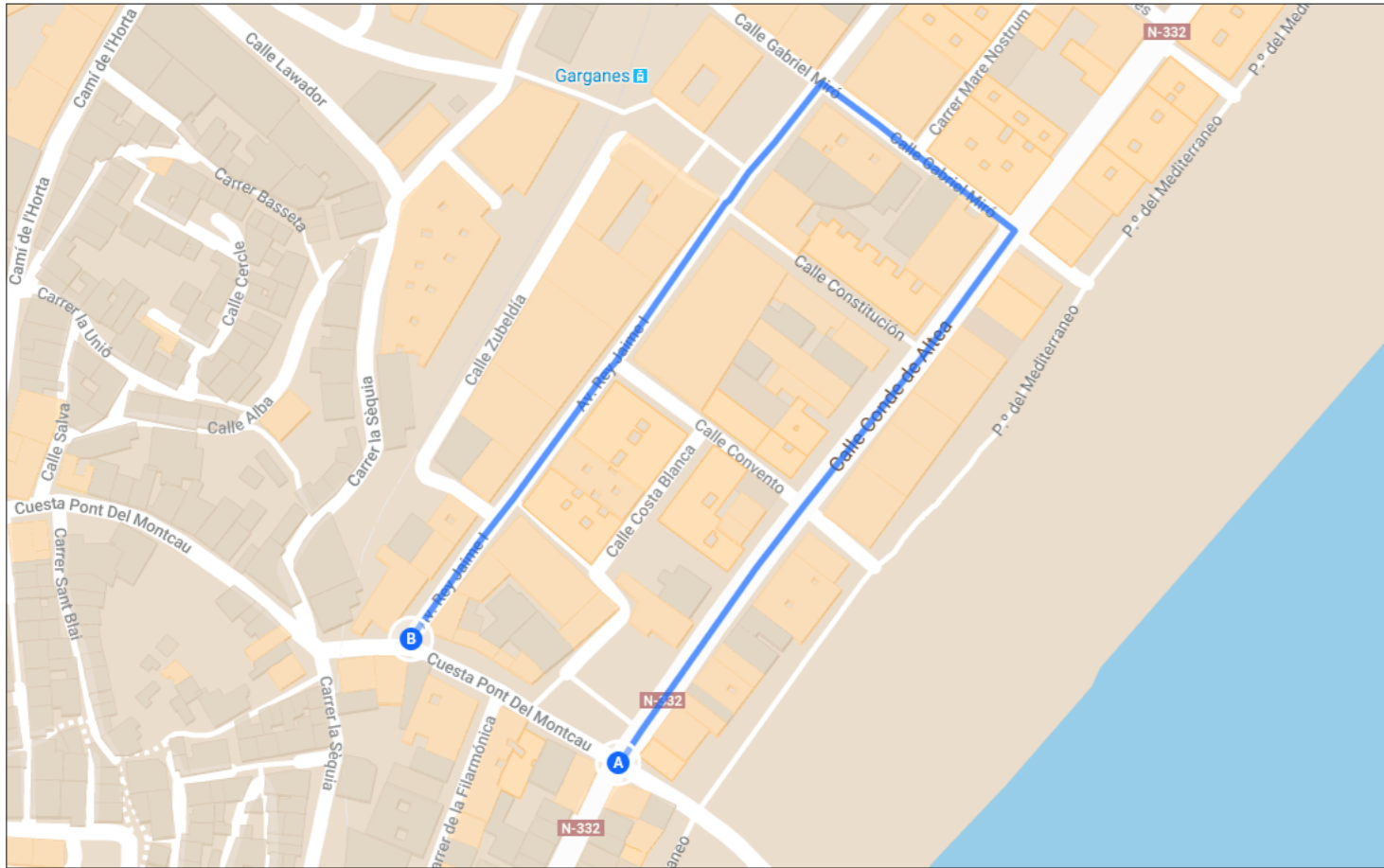


C/ Dr. García Donato, 7, pta. 3, 46021 Valencia (Valencia)

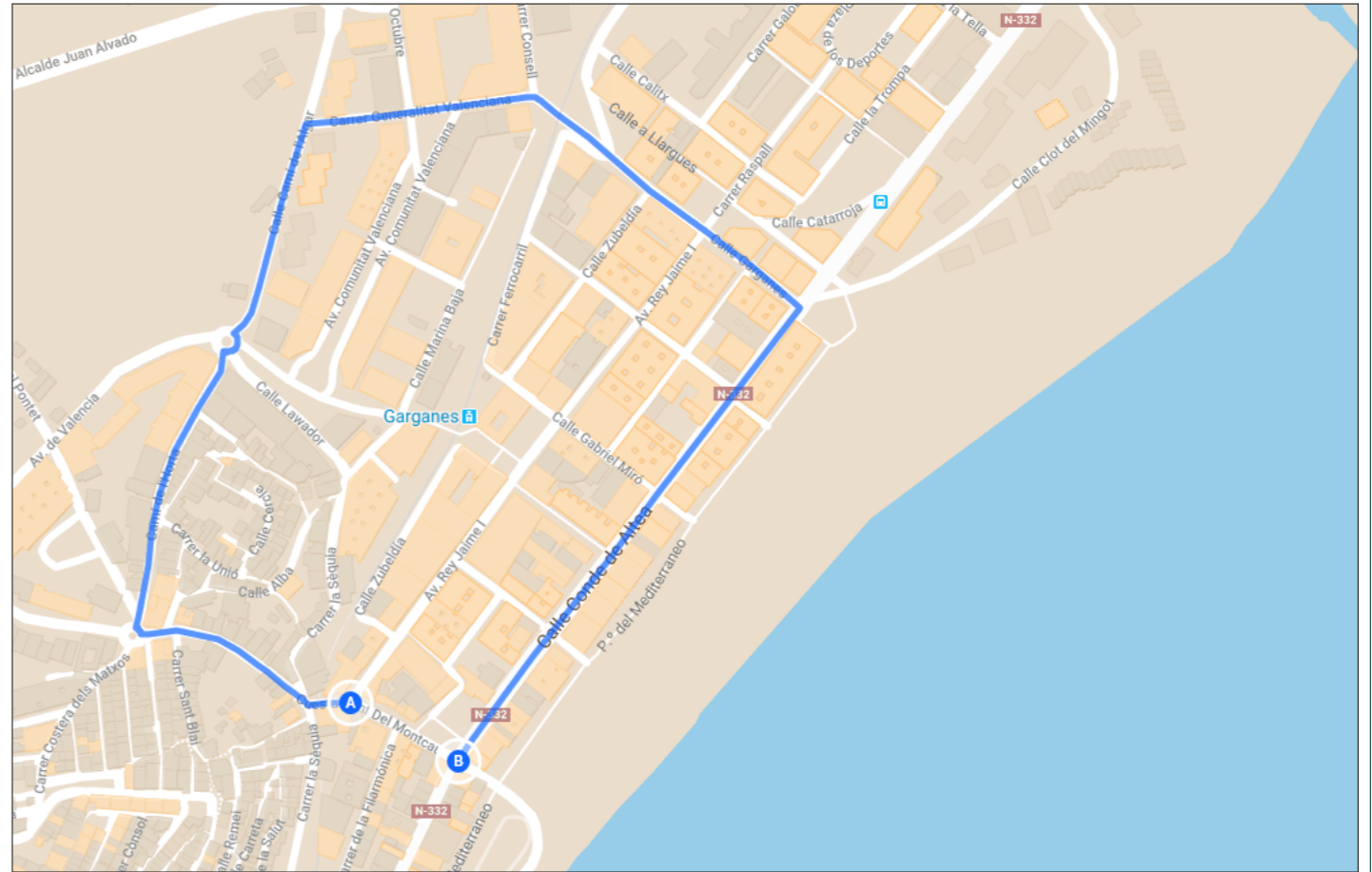
| | |
|---|-----------|
| Proyecto Proyecto de mejora de la movilidad peatonal y renovación de infraestructuras en Costera Pont de Montcau | |
| Dirección Costera Pont de Montcau (Altea) | |
| Fase | Fecha |
| Ejecución | Mayo 2024 |
| Promotor  Regiduría d'infraestructures Excmo. Ayuntamiento de Altea | |
| Nombre del plano DETALLE 5_ (banco) | |
| ID Plano | Escala |
| J.12_ | |



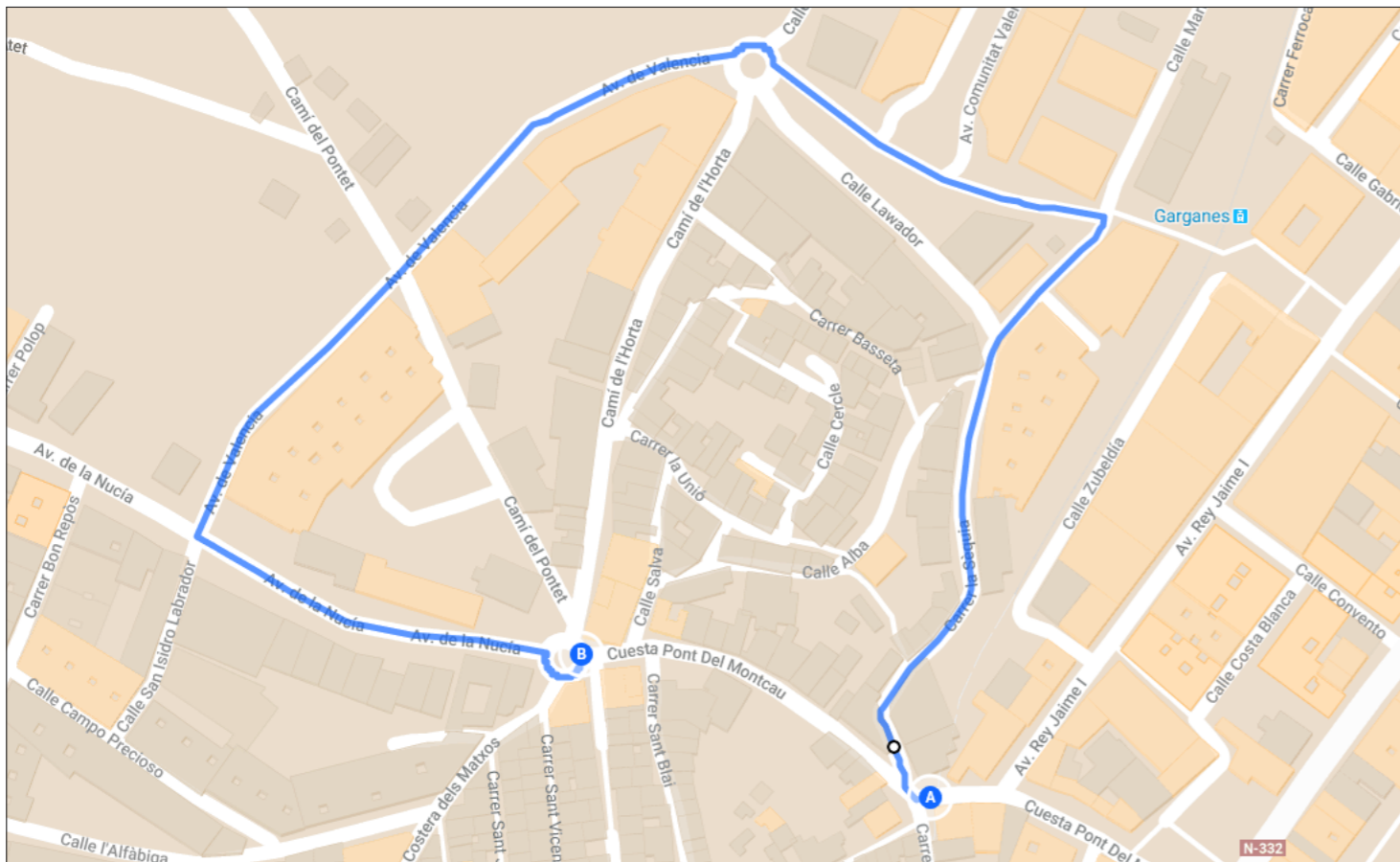
El presente documento es copia de su original del que es autor GRUPO FENSO SLP con CIF B40692448, su utilización total o parcial así como cualquier reproducción o cesión a terceros, requerirá la previa autorización expresa de su autor quedando en todo caso prohibida cualquier modificación unilateral del mismo.



FASE 1, CORTADA PARTE BAJA CALLE MONCAU. DESVIOS DE TRAFICO DIRECCION DESDE "A" A "B"



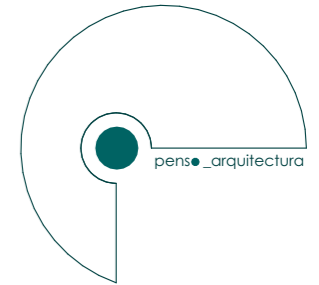
FASE 1, CORTADA PARTE BAJA CALLE MONCAU. DESVIOS DE TRAFICO DIRECCION DESDE "A" A "B"



FASE 2, CORTADA PARTE ALTA CALLE MONCAU. DESVIOS DE TRAFICO DIRECCION DESDE "A" A "B"



FASE 2, CORTADA PARTE ALTA CALLE MONCAU. DESVIOS DE TRAFICO DIRECCION DESDE "A" A "B"



CI Dr. García Donato_7_pta_3_46021 Valencia (Valencia)

Proyecto
Proyecto de mejora de la movilidad peatonal y renovación de infraestructuras en Costera Pont de Montcau

Dirección
Costera Pont de Montcau (Altea)

| | |
|------------------|-----------|
| Fase | Fecha |
| Ejecución | Mayo 2024 |

Promotor
Regiduría d'infraestructures
Excmo. Ayuntamiento de Altea

Nombre del plano
PLANO DESVIOS DE TRÁFICO

ID Plano Escala

K.01_

El presente documento es copia de su original del que es autor GRUPO FEISO SLP con CIF B4065248, su utilización total o parcial así como cualquier reproducción o cesión a terceros, requerirá la previa autorización expresa de su autor quedando en todo caso prohibida cualquier modificación unilateral del mismo.



iDE
Grupo IBERDROLA

| Colores | Trazo de Línea |
|---|---|
| — Alta Tensión | — Línea Aérea |
| — Media Tensión | - - - Línea Subterránea |
| — Baja Tensión | |
| — Cliente | |

Simbología

| | | |
|--------------|--------------------|---------------------|
| STR | Maniobras | Galería |
| CTD Interior | Empalme C.S. | Caja General B1 |
| CTD Exterior | Botella | Caja General B2 |
| CTC Interior | Empalme | Caja Seccionadora |
| CTC Exterior | Canalización | Tubo |
| Arqueta | Puesta a Tierra | Arqueta Otros Serv. |
| Cruzamiento | Canalización Vacía | |
| Apoyo | | |

pensarquitectura

C/ Dr. García Donato _7_pta_3_46021 Valencia (Valencia)

Proyecto
Proyecto de mejora de la movilidad peatonal y renovación de infraestructuras en Costera Pont de Montcau

Dirección
Costera Pont de Montcau (Altea)


| Fase | Fecha |
|-----------|-----------|
| Ejecución | Mayo 2024 |

Promotor
 Regiduría d'infraestructures
Excmo. Ayuntamiento de Altea

Nombre del plano
Servicios afectados_Iberdrola

| ID Plano | Escala |
|----------|--------|
| L.01 | 1:750 |

El presente documento es copia de su original del que es autor GRUPO PENSO SLP con CIF B40652448. su utilización total o parcial así como cualquier reproducción o casón a terceros, requerirá la previa autorización expresa de su autor quedando en todo caso prohibida cualquier modificación unilateral del mismo.




C/ Dr. García Donato _7_pta_3_ 46021 Valencia (Valencia)

Proyecto
Proyecto de mejora de la movilidad peatonal y renovación de infraestructuras en Costera Pont de Montcau

Dirección
Costera Pont de Montcau (Altea)

| Fase | Fecha |
|-----------|-----------|
| Ejecución | Mayo 2024 |


Promotor
 Regiduría d'infraestructures
Excmo. Ayuntamiento de Altea

Nombre del plano
Superposiciones y cruces:
iberdrola con arbolado y teleco

ID Plano Escala

L.06 1:750

El presente documento es copia de su original del que es autor GRUPO FENSO SLP con CIF B40652448, su utilización total o parcial así como cualquier reproducción o cesión a terceros, requerirá la previa autorización expresa de su autor quedando en todo caso prohibida cualquier modificación unilateral del mismo.




C/ Dr. García Donato _7_pta_3_46021 Valencia (Valencia)

Proyecto
Proyecto de mejora de la movilidad peatonal y renovación de infraestructuras en Costera Pont de Montcau

Dirección
Costera Pont de Montcau (Altea)


| Fase | Fecha |
|-----------|-----------|
| Ejecución | Mayo 2024 |

Promotor
 Regiduría d'infraestructures
Excmo. Ayuntamiento de Altea

Nombre del plano
Superposiciones y cruces:
Jazztel con arbolado y teleco

| ID Plano | Escala |
|----------|--------|
| L.07 | 1:750 |

El presente documento es copia de su original del que es autor GRUPO PENSO SLP con CIF B40652448. su utilización total o parcial así como cualquier reproducción o cesión a terceros, requerirá la previa autorización expresa de su autor quedando en todo caso prohibida cualquier modificación unilateral del mismo.



C/ Dr. García Donato _7_pta_3_46021 Valencia (Valencia)

Proyecto
Proyecto de mejora de la movilidad peatonal y renovación de infraestructuras en Costera Pont de Montcau

Dirección
Costera Pont de Montcau (Altea)

| | |
|-------------|--------------|
| Fase | Fecha |
| Ejecución | Mayo 2024 |


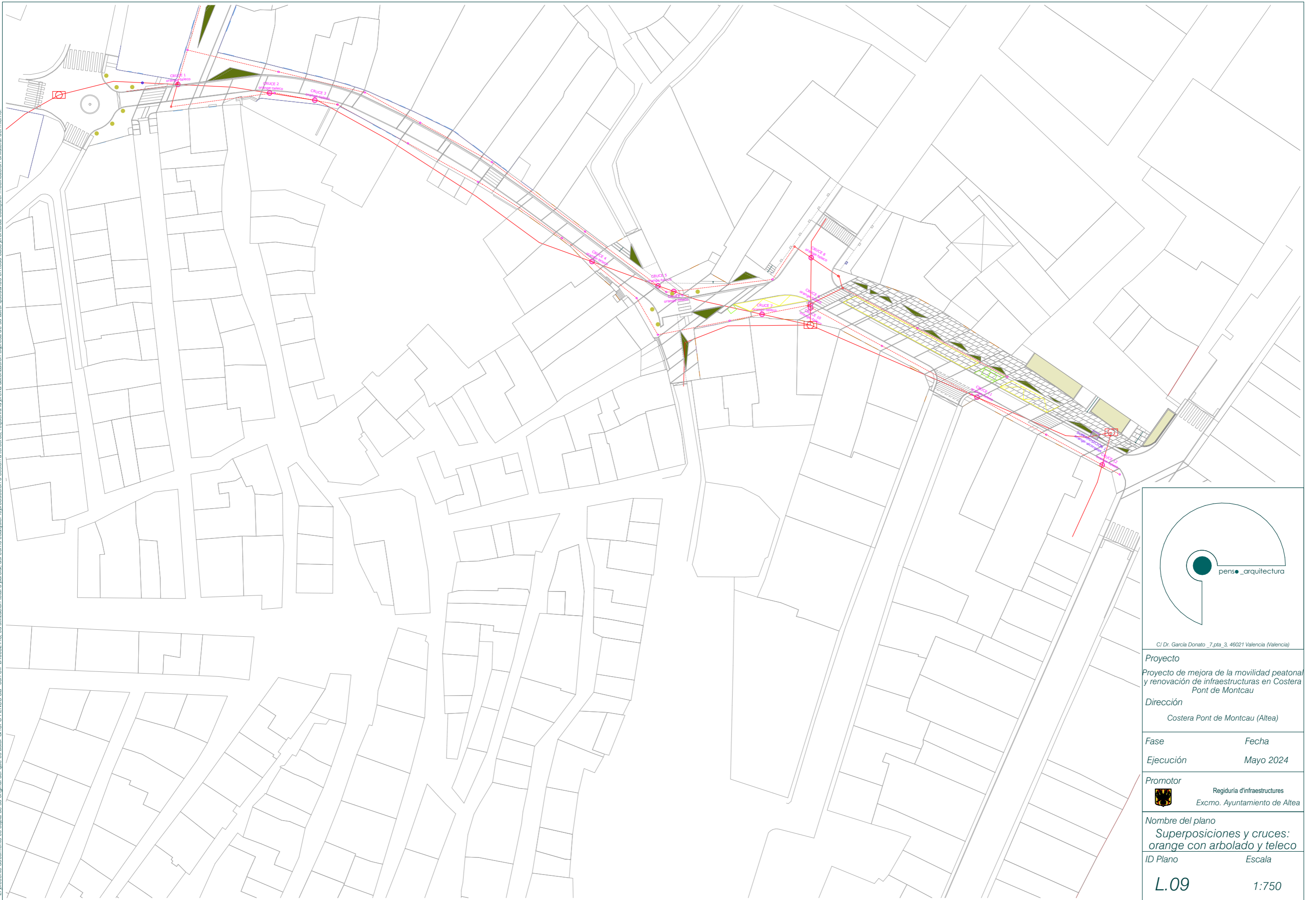
| | |
|-----------------|--|
| Promotor | Regiduría d'infraestructures Excmo. Ayuntamiento de Altea |
|-----------------|--|

Nombre del plano
Superposiciones y cruces: nedgia con arbolado y teleco

| | |
|-----------------|---------------|
| ID Plano | Escala |
|-----------------|---------------|

| | |
|-------------|--------------|
| L.08 | 1:750 |
|-------------|--------------|

El presente documento es copia de su original del que es autor GRUPO FENSO SLP con CIF B4065248, su utilización total o parcial así como cualquier reproducción o cesión a terceros, requerirá la previa autorización expresa de su autor quedando en todo caso prohibida cualquier modificación unilateral del mismo.




C/ Dr. García Donato _7_pta_3_46021 Valencia (Valencia)

Proyecto
Proyecto de mejora de la movilidad peatonal y renovación de infraestructuras en Costera Pont de Montcau

Dirección
Costera Pont de Montcau (Altea)

| Fase | Fecha |
|-----------|-----------|
| Ejecución | Mayo 2024 |

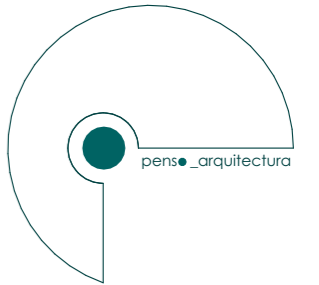
Promotor
 Regiduría d'infraestructures
Excmo. Ayuntamiento de Altea

Nombre del plano
Superposiciones y cruces:
orange con arbolado y teleco


ID Plano **Escala**

L.09 **1:750**

El presente documento es copia de su original del que es autor GRUPO PENSO SLP con CIF B40652448, su utilización total o parcial así como cualquier reproducción o cesión a terceros, requerirá la previa autorización expresa de su autor quedando en todo caso prohibida cualquier modificación unilateral del mismo.



C/ Dr. García Donato _7_pta_3_46021 Valencia (Valencia)

| | |
|---|---------------|
| Proyecto Proyecto de mejora de la movilidad peatonal y renovación de infraestructuras en Costera Pont de Montcau | |
| Dirección Costera Pont de Montcau (Altea) | |
| Fase | Fecha |
| Ejecución | Mayo 2024 |
| Promotor  Regiduría d'infraestructures Excmo. Ayuntamiento de Altea | |
| Nombre del plano Superposiciones y cruces: telefónica con arbolado y teleco | |
| ID Plano | Escala |
| L.10 | 1:750 |