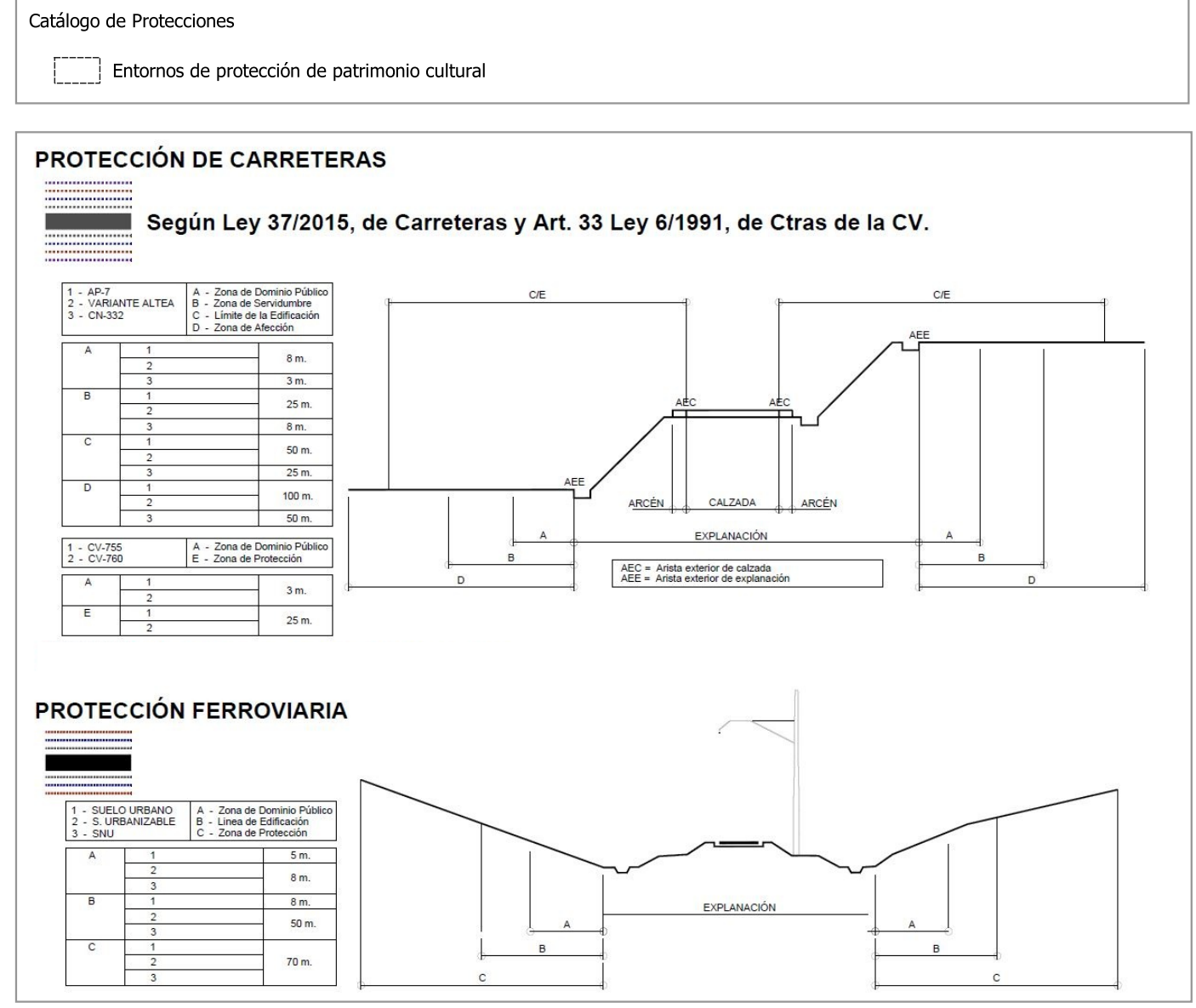



Clasificación de Suelo	
<span style="color: red;">■</span> Suelo Urbano	Suelo No Urbanizable
<span style="color: yellow;">■</span> Suelo Urbanizable	<span style="color: green;">■</span> SNU Protegido
<span style="border: 1px dashed black; display: inline-block; width: 10px; height: 10px;"></span> Sectores de Suelo Urbanizable	<span style="border: 1px solid black; display: inline-block; width: 10px; height: 10px;"></span> SNU Común

Red Estructural Primaria		
<span style="color: green;">—</span> Dedicaciones	<span style="color: cyan;">—</span> PQD-DEP - Deportivo	<span style="color: blue;">—</span> PQI-MID Inf. Hídricas
<span style="color: lightgreen;">—</span> PVP - Parques	<span style="color: cyan;">—</span> PRCL - Recreativo	<span style="color: blue;">—</span> PQI-RES - Inf. Residuos
<span style="color: lightgreen;">—</span> PVO - Jardines	<span style="color: yellow;">—</span> PQE-CL - Cultural	<span style="color: yellow;">—</span> PQM - Múltiple
<span style="color: lightgreen;">—</span> PEL - Espacios Libres	<span style="color: yellow;">—</span> PQE-DOC - Docente	<span style="color: yellow;">—</span> Vía Libral
<span style="color: yellow;">—</span> FCV - Vario	<span style="color: purple;">—</span> PQS-AS - Asistencial	<span style="color: yellow;">—</span> Colada del Mascarat
<span style="color: yellow;">—</span> PCA - Aparcamiento	<span style="color: purple;">—</span> PQS-SAN - Sanitario	<span style="color: purple;">—</span> Red municipal de caminos
<span style="color: grey;">—</span> PCF - Ferrocarril	<span style="color: blue;">—</span> PQI - Infraestructuras	
<span style="color: grey;">—</span> PQA - Administrativo		

Afecciones	
<span style="color: blue;">●</span> Mojones de ribera de mar (2015)	<span style="color: blue;">—</span> Línea de ribera de mar (2015)
<span style="color: blue;">—</span> Mojones DPHY (2015-2023)	<span style="color: blue;">—</span> Línea de DPHY (2015-2023)
<span style="color: green;">—</span> Acceso a la costa	<span style="color: green;">—</span> Servidumbre de tránsito (5 m)
<span style="color: green;">—</span> Servidumbre de protección (20 m - 100 m)	<span style="color: green;">—</span> Zona de influencia (500m)
<span style="color: green;">—</span> Patrivel	<span style="color: green;">—</span> Patriscova
<span style="color: green;">—</span> Caudes	<span style="color: green;">—</span> Catálogo de Protecciones
<span style="color: green;">—</span> Costas	<span style="color: green;">—</span> Carreteras
<span style="color: green;">—</span> FGV	<span style="color: green;">—</span> Pozos
<span style="color: green;">—</span> Cementerios	<span style="color: green;">—</span> ZRC-EX






**Ajuntament d'Altea**

PLAN GENERAL ESTRUCTURAL

versión final



---

Plano de Ordenación Estructural

**CLASIFICACIÓN DEL SUELO Y RED PRIMARIA**

---

Redactor/es: Ana M. Beltri Izquierdo, arquitecta municipal Estefanía Martínez Martínez, jurídica urbanista Antonio Prieto Cardán, geógrafo	Escala: 1:10.000 Nº de Plano: OE-1
Fecha: NOVIEMBRE 2023	

Aprobación provisional: DILIGENCIA: En sesión Plena de 28/11/2023, se acordó la aprobación provisional de la Versión definitiva del PGE, del que forma parte el presente plano.  
Aprobación definitiva: El Secretario Accidental