


LEYENDA

- LIMITE CUENCAS
- CAUCES
- LIMITE TERMINO MUNICIPAL
- PENDIENTE




Ajuntament d'Altea

**PLAN GENERAL
ALTEA**
versión preliminar




FEBRERO 2015

Plano de: **GEOMORFOLOGIA - B01 B. ELS ARCS**

Redactor estudio: 
F.º Javier Cuenca Pérez

Escala: 1/20.000



DILIGENCIA: En sesión Plenaria de 28/11/2023, se acordó la Aprobación provisional, de la Versión definitiva del PGE, del que forma parte el presente plano. El Secretario accidental.

