

48319502K
FRANCISCO JAVIER CUENCA (R: B42616185)

Firmado digitalmente por: 48319502K
Nombre de correo electrónico: BNA
2.5.4.13+09103001+francisco_javier_cuenca
Identificación de la clave: 2.5.4.13+09103001+francisco_javier_cuenca
Fecha: 20191017.17:09:59.848+0200



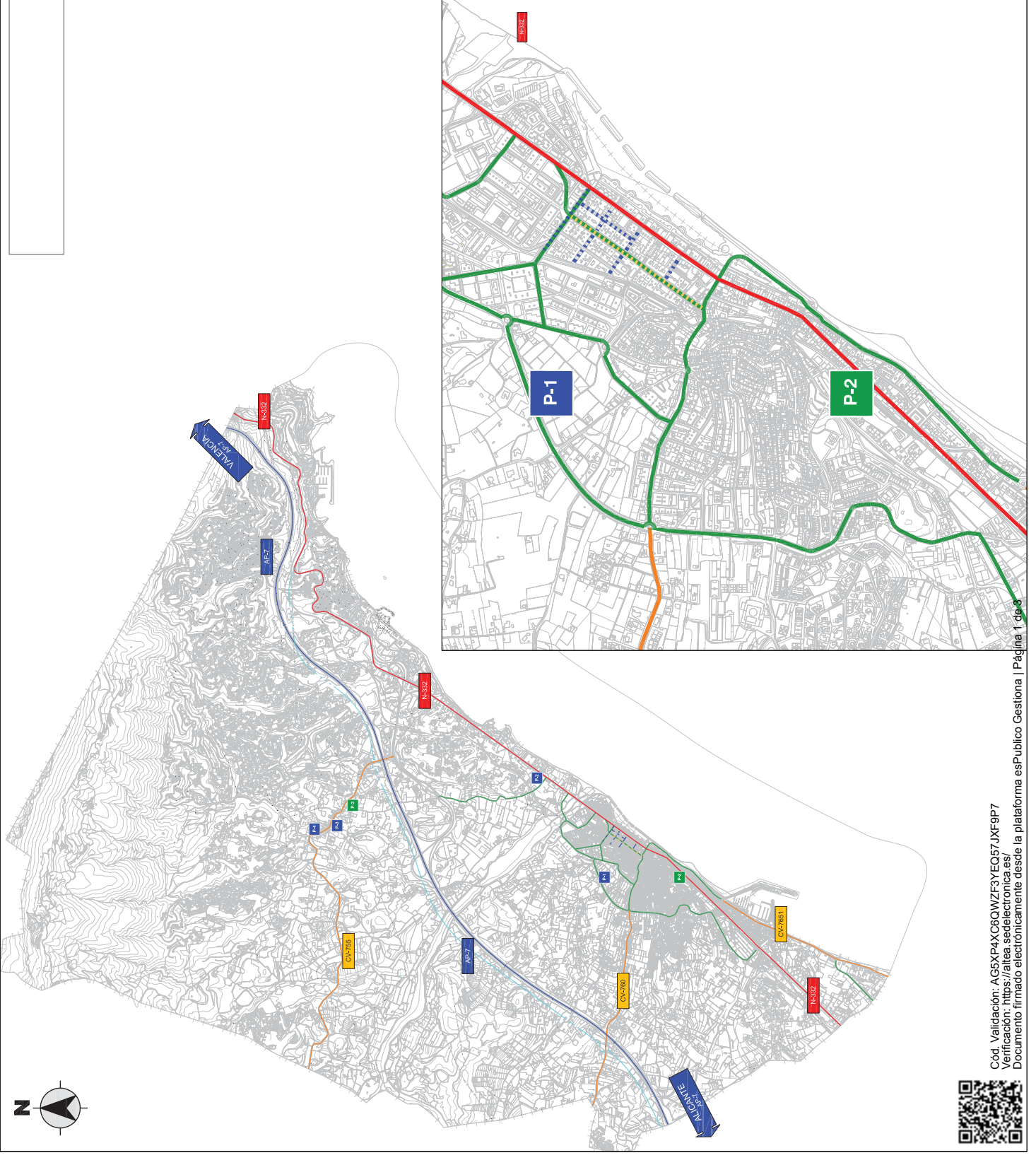
Ajuntament d'Altea
PLAN MUNICIPAL DE MOVILIDAD DE ALTEA

RED VIARIA Y APARCAMIENTO PROGRAMACION FASE I

Plano de: JUNIO 2019

Escuela: DISCRITIVO
Nombre Proyecto: 1-H1

OPTIMUN PROYECTOS Y ESTUDIOS, S.L.
Mail: fruenca@optimunproyectos.com
WEB: optimunproyectos.com



LEYENDA

RED VIARIA FINAL

- RED PRINCIPAL
- RED CARRETERAS NACIONALES
- RED AUTONÓMICA
- RED LOCAL PRINCIPAL

RED APARCAMIENTO

- PRIMER CINTURÓN ORA PROPUESTA
- SEGUNDO CINTURÓN ORA PROPUESTA
- ZONAS 30 PROPUESTAS

APARCAMIENTO POST - PÁMIS

- PONTIET
- APARCAMIENTO POST - PÁMIS CAPNAGNET
- APARCAMIENTO POST - PÁMIS ALTELA VELLA I
- APARCAMIENTO POST - PÁMIS ALTELA VELLA II
- APARCAMIENTO PROPUESTO SUBTERRANEO-SANT PERE
- APARCAMIENTO PROPUESTO ALTELA VELLA III


ROTUNDAS PROPUESTAS

- RONDA EXTERIOR PROPUESTA - NORTE
- RONDA EXTERIOR PROPUESTA - SUR
- RONDA INTERIOR PROPUESTA
- PROPUESTAS NÚCLEO URBANO
- VARIANTE IN-202 - MINISTERIO FOMENTO

ZONAS CALAMIDAD TRAFICO PRINCIPALES

OTROS

- P-1
- P-2
- P-3
- P-4
- P-1
- P-2
- P-3



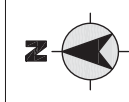
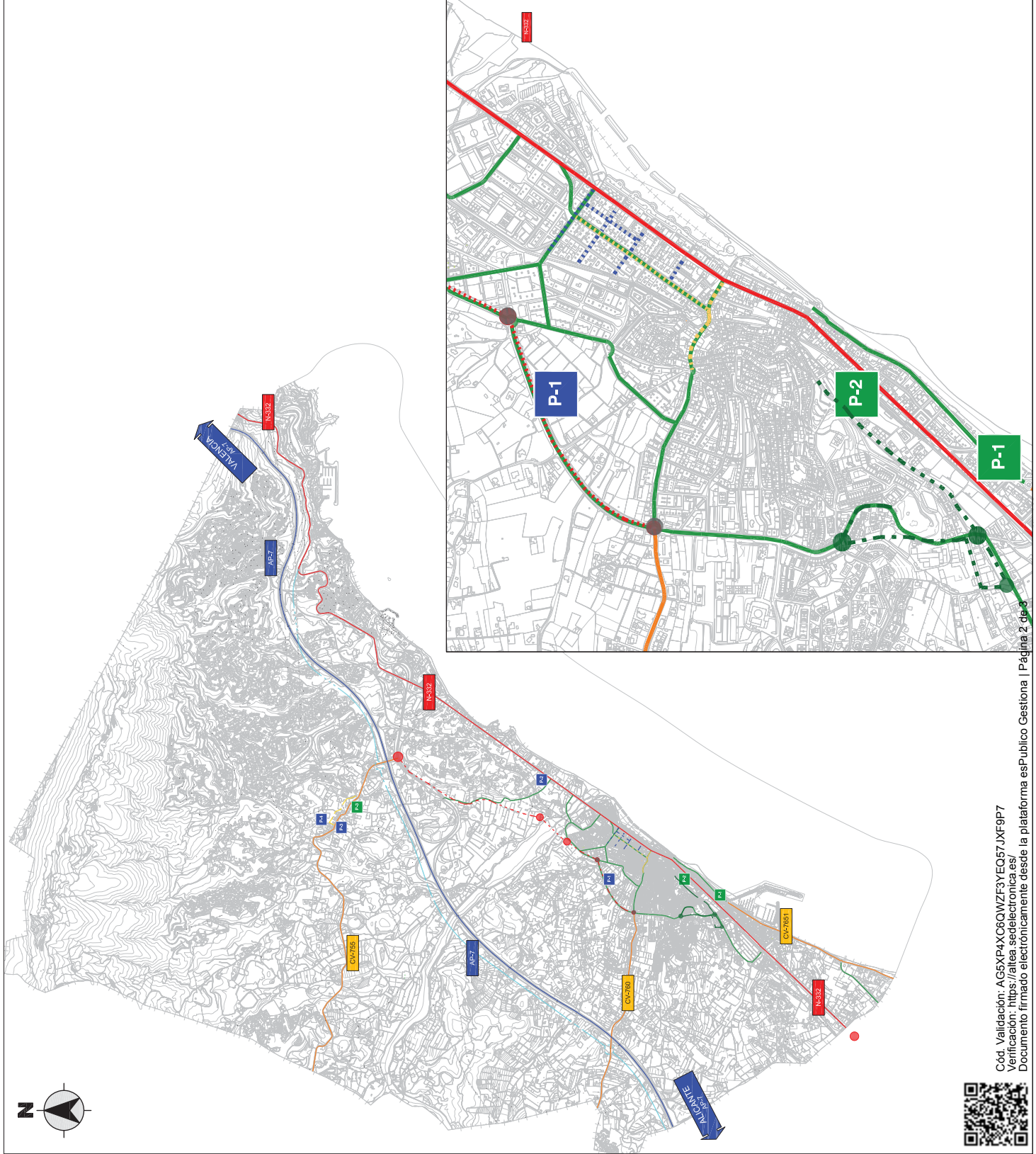
Ajuntament d'Altea
PLAN MUNICIPAL DE MOVILIDAD DE ALTEA

Plano de: **RED VIARIA Y APARCAMIENTO PROGRAMACION FASE II**

Junio 2019

Escala: **DESCRITIVO**
Hoja: **1-H2**

OPTIMUN PROYECTOS Y ESTUDIOS, S.L.
Mail: feuerca@optimuningenieria.com
WEB: optimuningenieria.com





Ajuntament d'Altea
**PLAN MUNICIPAL
DE MOVILIDAD DE
ALTEA**

- PARADA TRAM
 - LINEA TRAM
 - LINEA 10
 - LINEA 27
- LINEA 10 PROPUESTA
 - LINEA 27 PROPUESTA
 - LINEA MINIBUS PROPUESTA

TRANSPORTE PUBLICO

Plano de:

JUNIO 2019

Escala:
1/20.000
Hoja No. **2**

OPTIMUN PROYECTOS Y ESTUDIOS, S.L.
Mail: feusecar@optimuningenieria.com
WEB: optimuningenieria.com

