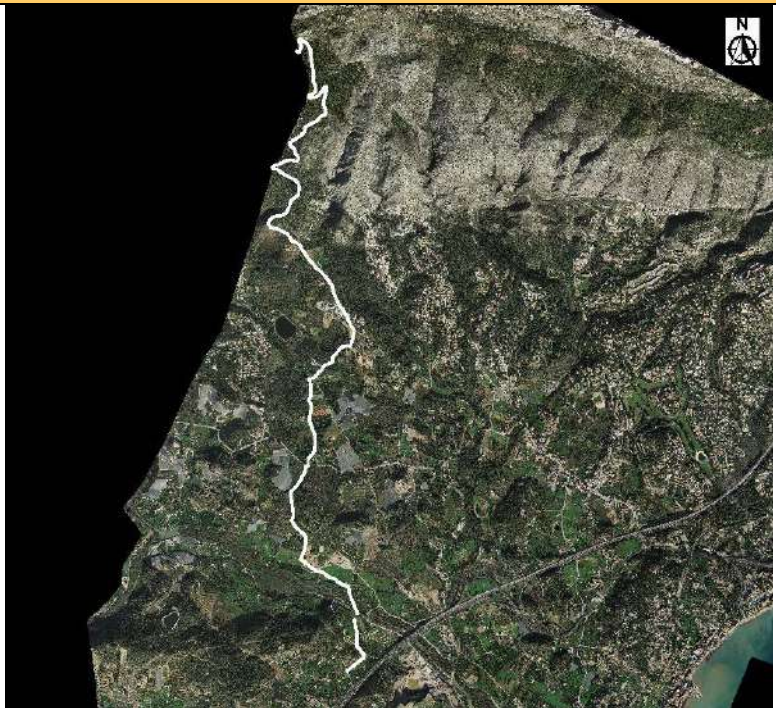
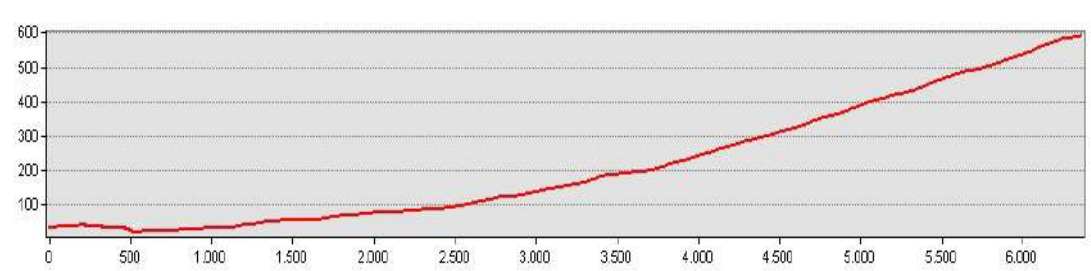


ESTUDIO DE LOS CAMINOS RURALES DEL MUNICIPIO DE ALTEA

| NOMBRE | | | Nº I.B.M. | DENOMINACIONES | DESCRIPCIÓN | |
|--|---------|----------|--|--------------------------|--|--------------|
| CAMINO 01 | | | 382 | CAMINO DEL FUERTE | <p>El camino parte del Camino de Mandem, a unos 120 m al norte de la AP7. Su largo trazado presenta dirección prácticamente S-N, con una ligera desviación hacia el O. El tramo inicial, con dirección O-E, está formado por un camino de tierra de unos 175 m que pasa junto a una vivienda tradicional. Pasada ésta, gira hacia el N, recorriendo unos 230 m hasta el Molí dels Moros por un trazado cada vez más estrecho y en peor estado, cruzado la Acequia del Reg Major. Al llegar al muro que delimita la balsa del Molino, el trazado tradicional se pierde. Previamente a cruzar el río Algar por lo que debió ser un vado, hoy inexistente, atraviesa el camino del Margen Izquierdo del Río. Cruzado éste, continúa unos 275 m por un firme de tierra paralelo al cauce (que coincide con el Camino de Mosmay), pasando a ser de asfalto coincidiendo con el cruce con otros viales. En este punto una puerta metálica impide el paso rodado. Recorridos unos 150 m, gira en ángulo recto al N; tras unos 165 toma el ramal O de una bifurcación, pasando a ser de tierra. A unos 100 m de esta, se observa la existencia de una cadena y una barrera levadiza que impiden el tráfico rodado. En adelante, el camino rodea una pequeña formación montañosa por el O en su discurrir hacia la CV 755, a la que cruza a la altura del PK 18,750. Al otro lado de la carretera, el firme pasa a ser de asfalto. Tras unos 645 m atravesando el Pinar de Mulet, en los que el trazado es rectilíneo y con dirección S-N, atraviesa un paisaje dominado por zonas de cultivo, invernaderos y pinadas dispersas salpicadas de alguna vivienda unifamiliar; gira hacia el NO hasta coincidir con el Camino de Riquet, iniciando realmente la subida hacia la sierra. Tras unos 800 m en los que atraviesa zonas con pinos, gira al E, comenzando un trazado serpenteante de unos 2070 m en los que se pasa de la cota de 252 m a la de 570 m/s/n/m. En este punto, deja la pista asfaltada, girando al O; aquí comienza la Senda del Pinar de Calces. En la embocadura del camino, que pasa a ser de tierra, se observa la existencia de una cadena que impide el paso a vehículos. A partir de aquí, recorre los últimos 195 m en un trazado con curvas, acabando en la Cova del Tío Tomaca, en el linde con Callosa d'En Sarrià.</p> <p>Cartografía histórica: Mapa del Instituto Geográfico y Estadístico, 1899. Mapa del Instituto Geográfico y Catastral, 1938. Ortofotos del vuelo 1956-57. Mapa del Instituto Geográfico Nacional MTN25 Edición 1996. MNT Parcelario 1:2000 Tº Municipal de Altea.</p> | |
| | | | 384 | | | |
| 401 | | | | | | |
| 405 | | | | | | |
| 513 | | | | | | |
| COORDENADAS BÁSICAS | | | REFERENCIAS CATASTRALES | | | |
| INICIO | X755929 | Y4278313 | 03018A011090020000UX 03018A012090250000UY 03018A012090210000UH 03018A002090120000UK 03018A002090020000UQ | | | |
| FINAL | X755569 | Y4282747 | | | | |
| ORTOFOTO | | | | | | |
|  | | | | | | |
| COTAS (snm) / DESNIVEL (m) | | | | DIMENSIONES | | |
| INICIO | FINAL | MÁXIMA | MÍNIMA | LONGITUD | ANCHURA MAX. | ANCHURA MIN. |
| 42 m. | 592 m. | 592 m. | 27 m. | 6.360 m. | 4,4 m. | 1,8 m. |
| ALTIMETRIA | | | | | | |
|  | | | | | | |

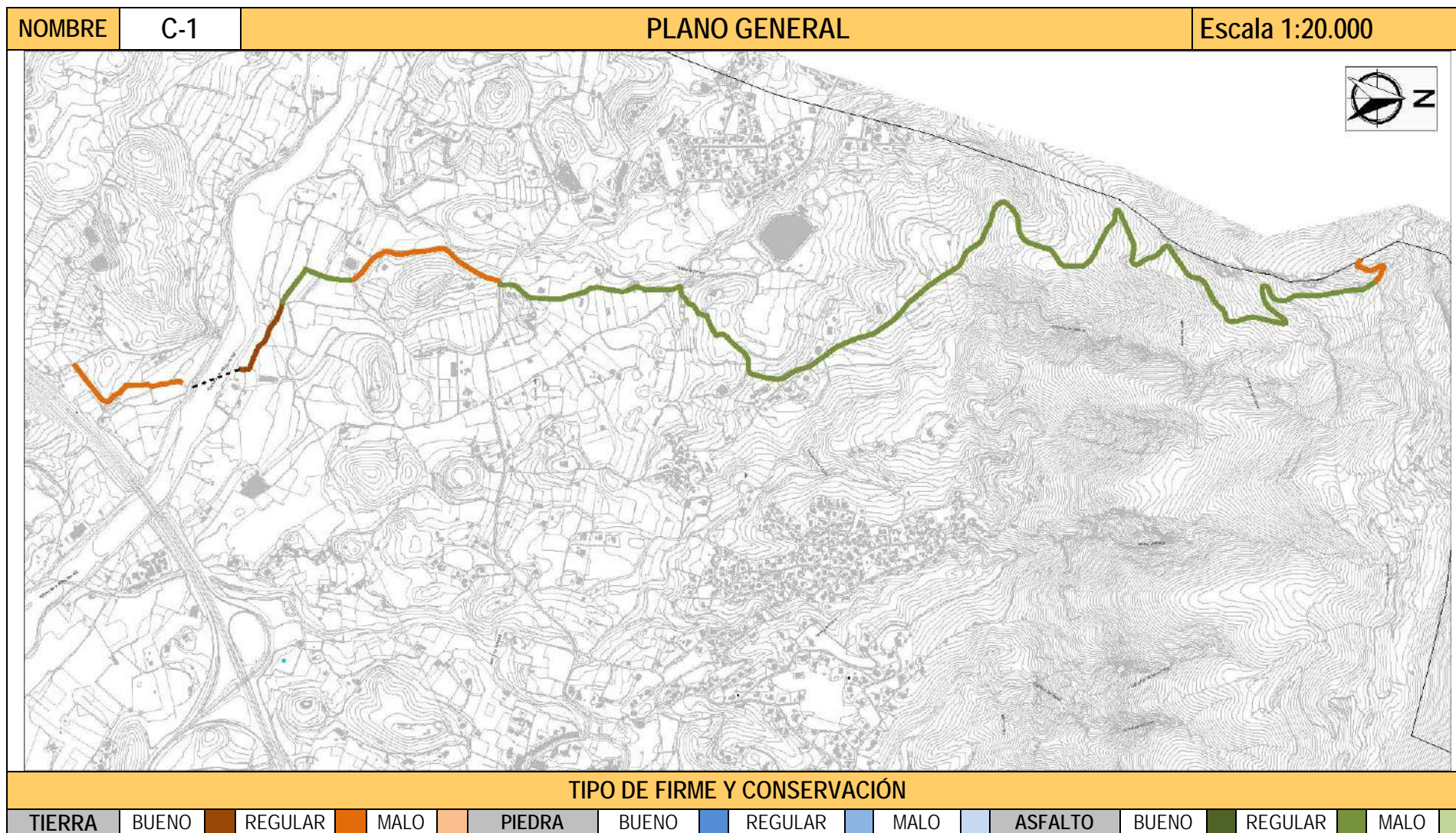
DILIGENCIA: En sesión Plenaria de 28/11/2023, se acordó la aprobación provisional de la Versión definitiva del PGE, del que forma parte el presente documento.



El Secretario Accidental
(firmado al margen)



ESTUDIO DE LOS CAMINOS RURALES DEL MUNICIPIO DE ALTEA



Cód. Validación: 70L3CLG4SRKAJ6KMX2YZ2HNJW
 Verificación: <https://alta.es/electronica/es/>
 Documento firmado electrónicamente desde la plataforma esPublico Gestiona | Página 2 de 554

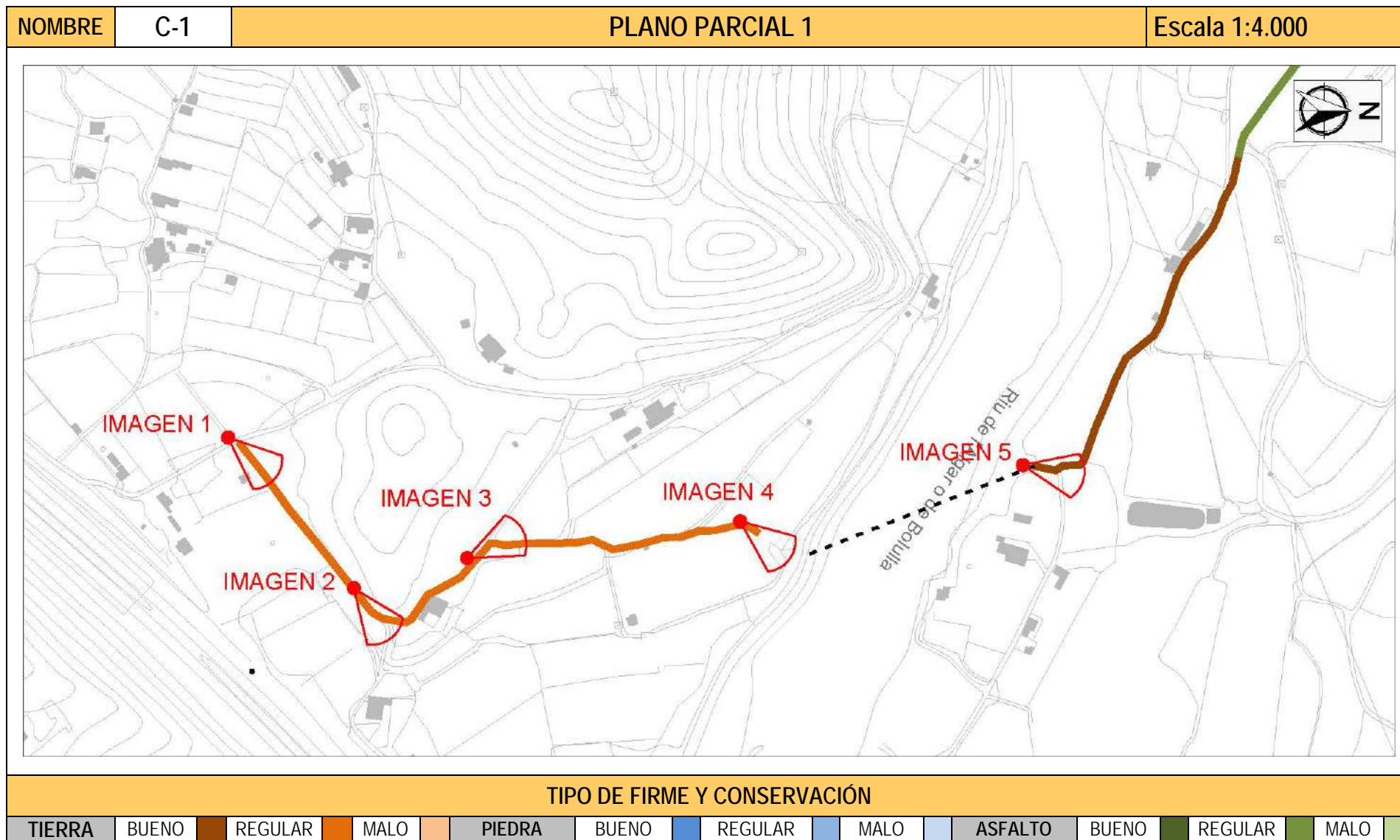
DILIGENCIA: En sesión Plenaria de 28/11/2023, se acordó la aprobación provisional de la Versión definitiva del PGE, del que forma parte el presente documento.



El Secretario Accidental
 (firmado al margen)



ESTUDIO DE LOS CAMINOS RURALES DEL MUNICIPIO DE ALTEA



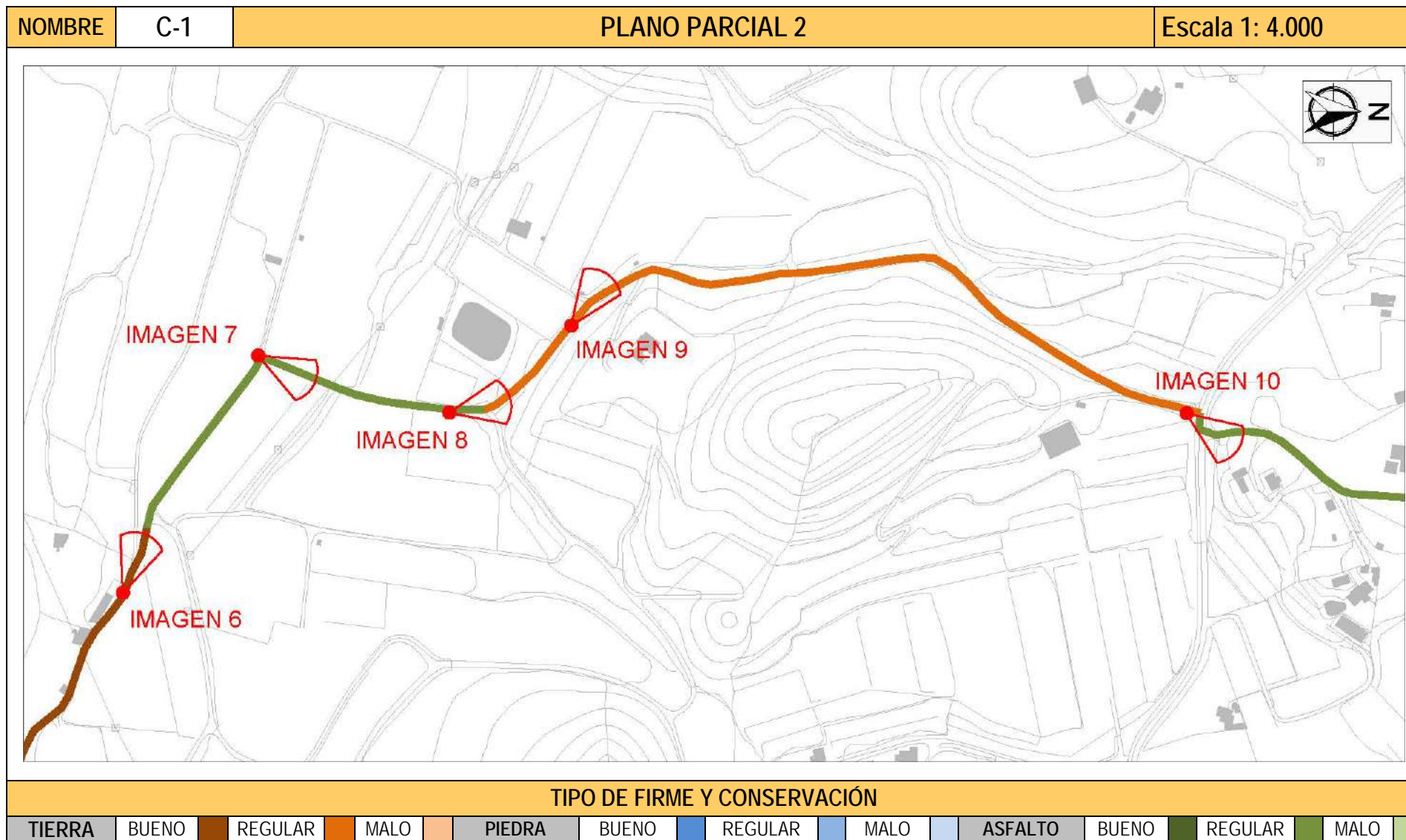
DILIGENCIA: En sesión Plenaria de 28/11/2023, se acordó la aprobación provisional de la Versión definitiva del PGE, del que forma parte el presente documento.



El Secretario Accidental
(firmado al margen)



ESTUDIO DE LOS CAMINOS RURALES DEL MUNICIPIO DE ALTEA



DILIGENCIA: En sesión Plenaria de 28/11/2023, se acordó la aprobación provisional de la Versión definitiva del PGE, del que forma parte el presente documento.

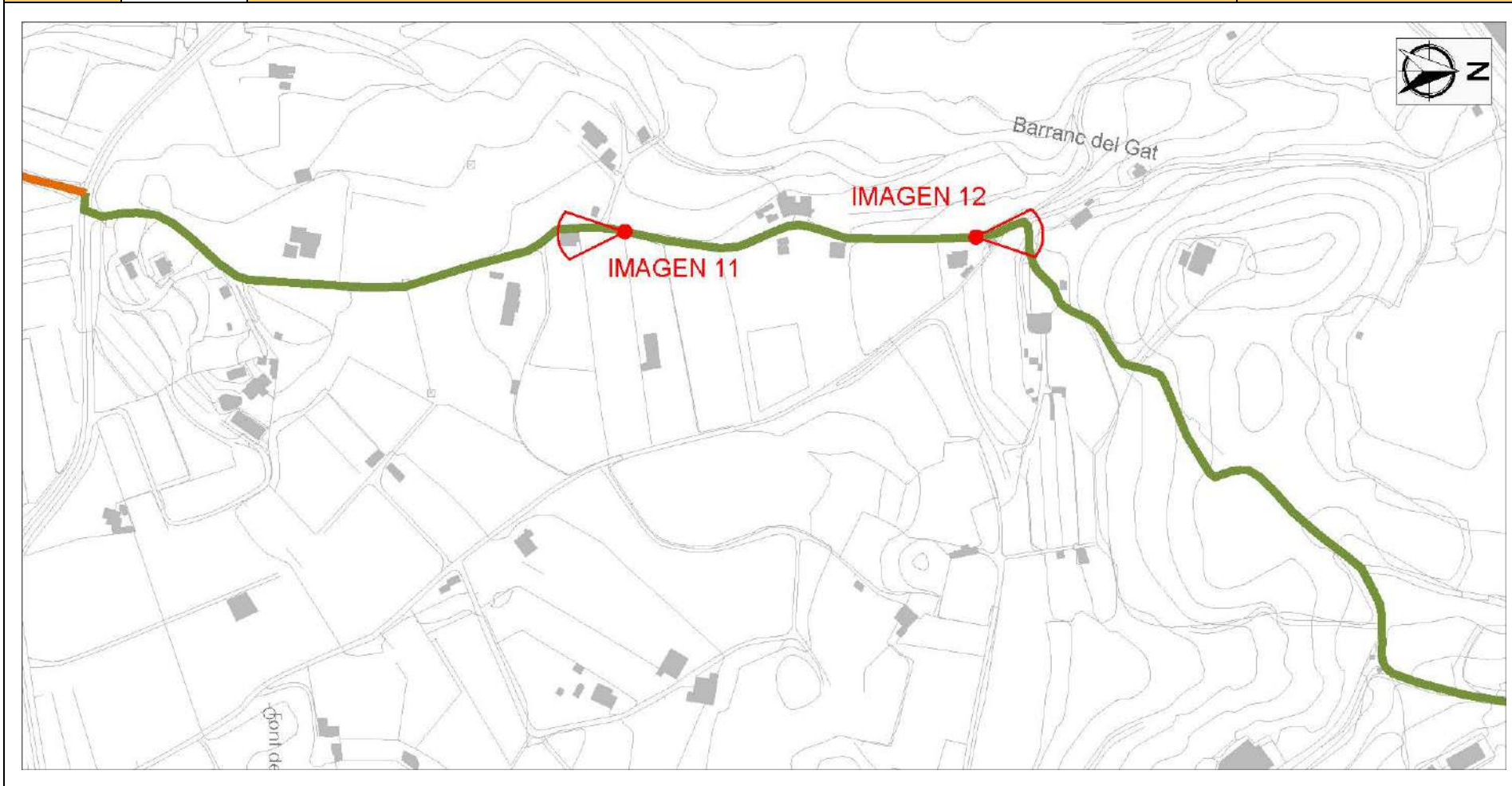


El Secretario Accidental
(firmado al margen)



ESTUDIO DE LOS CAMINOS RURALES DEL MUNICIPIO DE ALTEA

| | | | |
|--------|-----|-----------------|-----------------|
| NOMBRE | C-1 | PLANO PARCIAL 3 | Escala 1: 4.000 |
|--------|-----|-----------------|-----------------|



| TIPO DE FIRME Y CONSERVACIÓN | | | | | | | | | | | |
|------------------------------|-------|---------|------|--------|-------|---------|------|---------|-------|---------|------|
| TIERRA | BUENO | REGULAR | MALO | PIEDRA | BUENO | REGULAR | MALO | ASFALTO | BUENO | REGULAR | MALO |

DILIGENCIA: En sesión Plenaria de 28/11/2023, se acordó la aprobación provisional de la Versión definitiva del PGE, del que forma parte el presente documento.

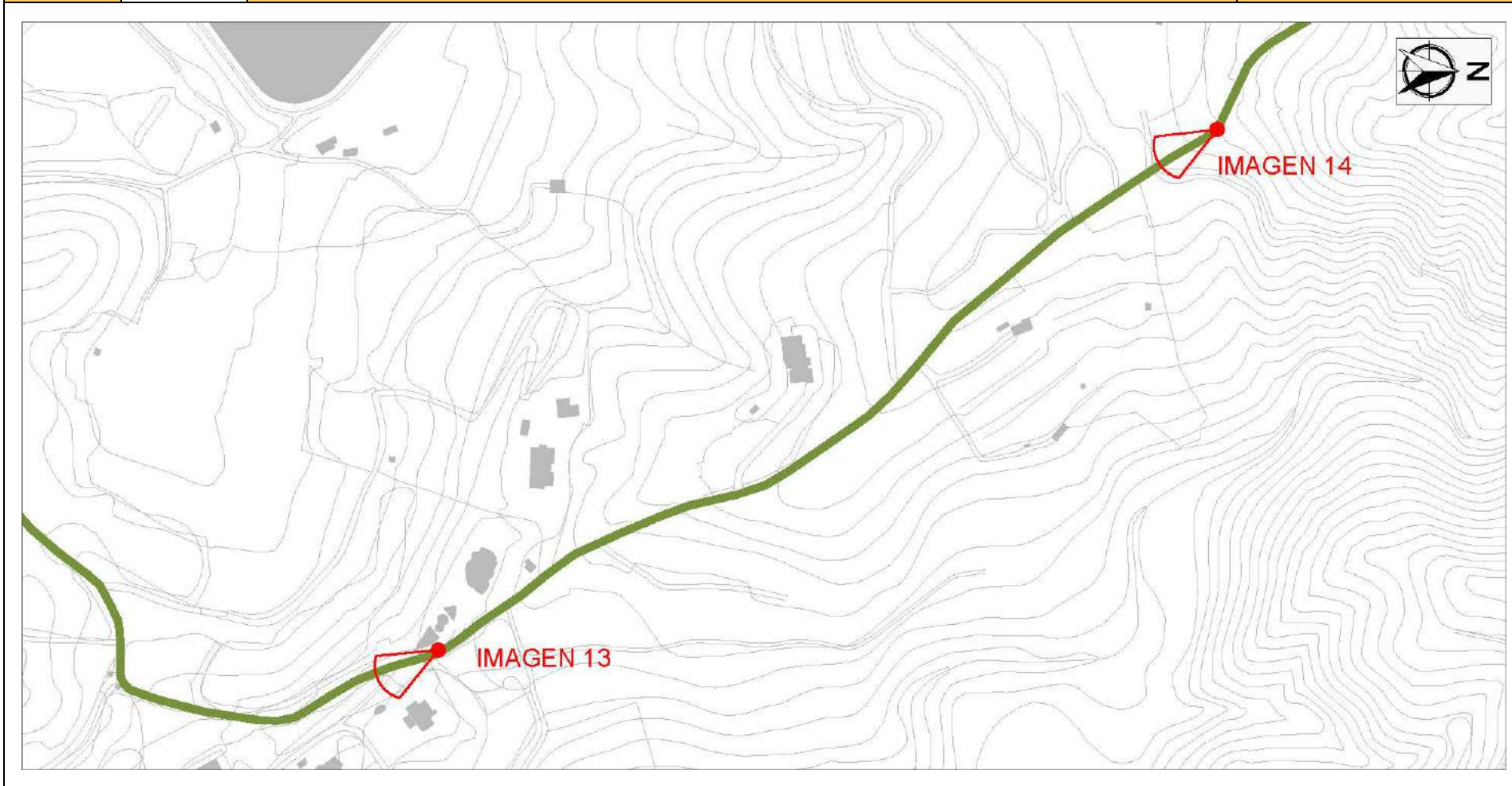


El Secretario Accidental
(firmado al margen)



ESTUDIO DE LOS CAMINOS RURALES DEL MUNICIPIO DE ALTEA

| | | | |
|--------|-----|-----------------|-----------------|
| NOMBRE | C-1 | PLANO PARCIAL 4 | Escala 1: 4.000 |
|--------|-----|-----------------|-----------------|




| TIPO DE FIRME Y CONSERVACIÓN | | | | | | | | | | | |
|------------------------------|-------|---------|------|--------|-------|---------|------|---------|-------|---------|------|
| TIERRA | BUENO | REGULAR | MALO | PIEDRA | BUENO | REGULAR | MALO | ASFALTO | BUENO | REGULAR | MALO |

DILIGENCIA: En sesión Plenaria de 28/11/2023, se acordó la aprobación provisional de la Versión definitiva del PGE, del que forma parte el presente documento.

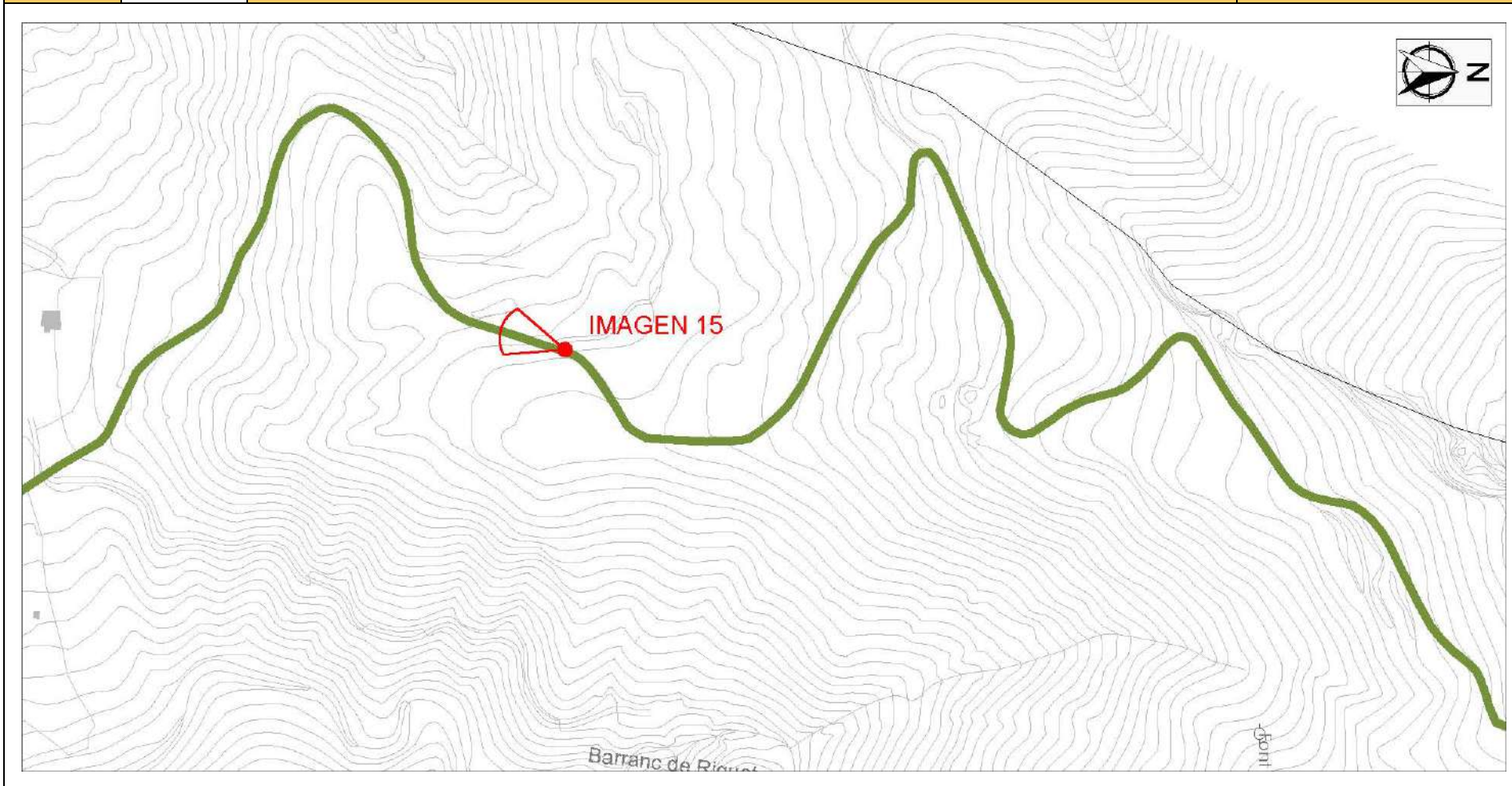


El Secretario Accidental
(firmado al margen)




ESTUDIO DE LOS CAMINOS RURALES DEL MUNICIPIO DE ALTEA

| | | | |
|--------|-----|----------------|-----------------|
| NOMBRE | C-1 | PLANO PARCIAL5 | Escala 1: 4.000 |
|--------|-----|----------------|-----------------|



| TIPO DE FIRME Y CONSERVACIÓN | | | | | | | | | | | |
|------------------------------|-------|---------|------|--------|-------|---------|------|---------|-------|---------|------|
| TIERRA | BUENO | REGULAR | MALO | PIEDRA | BUENO | REGULAR | MALO | ASFALTO | BUENO | REGULAR | MALO |

DILIGENCIA: En sesión Plenaria de 28/11/2023, se acordó la aprobación provisional de la Versión definitiva del PGE, del que forma parte el presente documento.

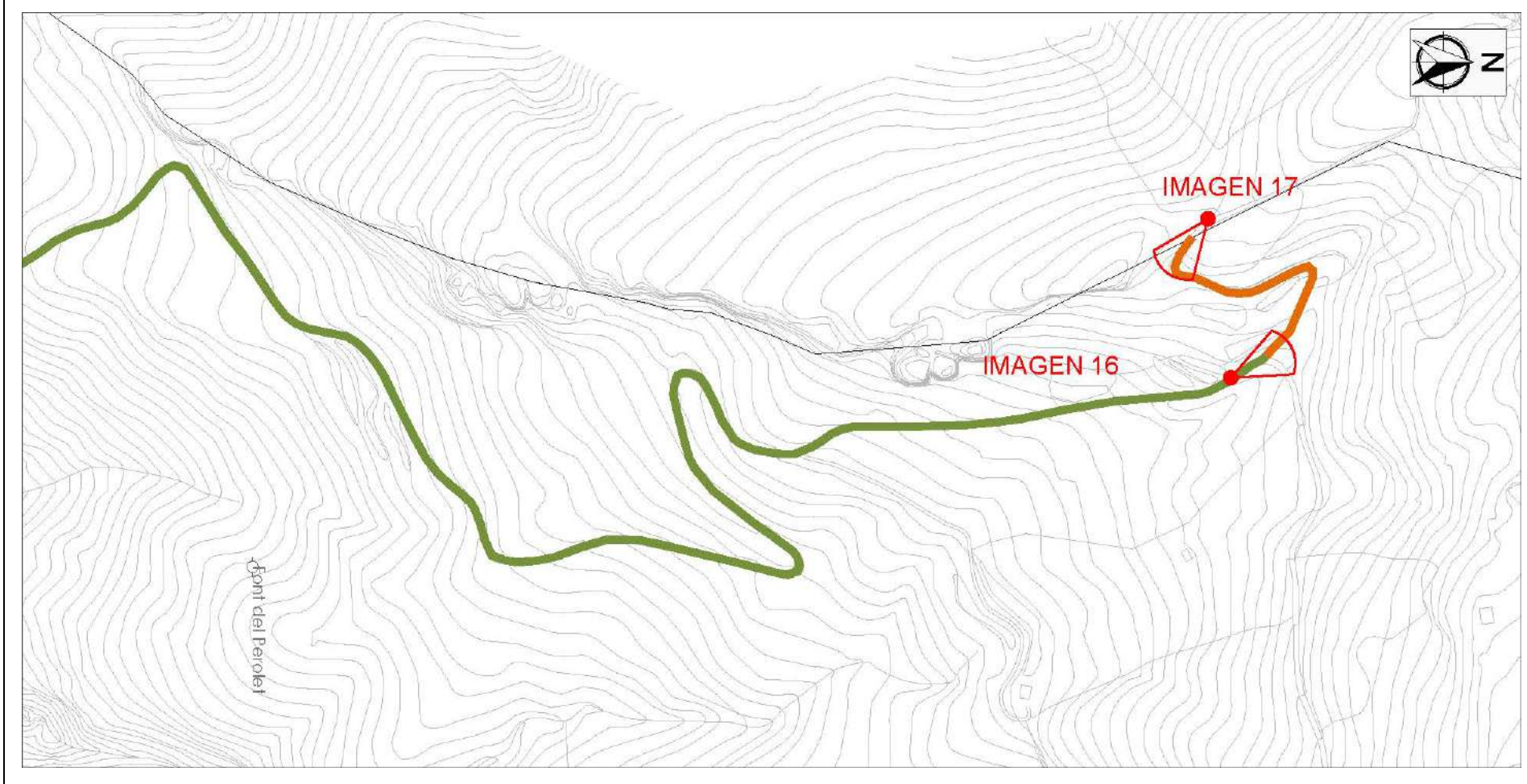


El Secretario Accidental
(firmado al margen)



ESTUDIO DE LOS CAMINOS RURALES DEL MUNICIPIO DE ALTEA

| | | | |
|--------|-----|-----------------|-----------------|
| NOMBRE | C-1 | PLANO PARCIAL 6 | Escala 1: 4.000 |
|--------|-----|-----------------|-----------------|



| TIPO DE FIRME Y CONSERVACIÓN | | | | | | | | | | | |
|------------------------------|-------|---------|------|--------|-------|---------|------|---------|-------|---------|------|
| TIERRA | BUENO | REGULAR | MALO | PIEDRA | BUENO | REGULAR | MALO | ASFALTO | BUENO | REGULAR | MALO |

DILIGENCIA: En sesión Plenaria de 28/11/2023, se acordó la aprobación provisional de la Versión definitiva del PGE, del que forma parte el presente documento.




El Secretario Accidental
(firmado al margen)

Cód. Validación: 70L3CLG4SRKAJ6KMX2YZ2HNJW
Verificación: <https://altea.sedelectronica.es/>
Documento firmado electrónicamente desde la plataforma esPublico Gestiona | Página 8 de 554



ESTUDIO DE LOS CAMINOS RURALES DEL MUNICIPIO DE ALTEA

| NOMBRE | C-1 | IMÁGENES | |
|--|---|--|--|
|  |  |  | |
| <p>1. Inicio del camino, en camino Mandem</p> | <p>2. Desvío al Moli de Benimusa</p> | <p>3. Detalle camino</p> | |
|  |  |  | |
| <p>4. Detalle camino cortado, Moli dels Moros</p> | <p>5. Detalle camino, margen derecho del río.</p> | <p>6. Separación Camino Mosmai y Camino del Fuerte</p> | |






DILIGENCIA: En sesión Plenaria de 28/11/2023, se acordó la aprobación provisional de la Versión definitiva del PGE, del que forma parte el presente documento.



El Secretario Accidental
(firmado al margen)



ESTUDIO DE LOS CAMINOS RURALES DEL MUNICIPIO DE ALTEA

| NOMBRE | C-1 | IMÁGENES | |
|---|--|---|--|
|  |  |  | <p>7. Giro Dirección Norte</p> <p>8. Cambio de firme</p> <p>10. Cruce con CV 755</p> |
|  |  | <p>09. Cruce con cadena</p> <p>11. detalle camino</p> | |








DILIGENCIA: En sesión Plenaria de 28/11/2023, se acordó la aprobación provisional de la Versión definitiva del PGE, del que forma parte el presente documento.



El Secretario Accidental
(firmado al margen)



ESTUDIO DE LOS CAMINOS RURALES DEL MUNICIPIO DE ALTEA

| NOMBRE | C-1 | IMÁGENES | |
|---|-----|---|--|
| | |  |  |
| 12. Desvío hacia NE | | 13. Encuentro con camino Casas del Riquet. |  |
| | | | |
|  | | |  |
| 15. Detalle camino | | | 16. Giro a NO y cambio de firme. |
| | | | |
|  | | |  |
| 17. Final camino | | | 17. Final camino |

DILIGENCIA: En sesión Plenaria de 28/11/2023, se acordó la aprobación provisional de la Versión definitiva del PGE, del que forma parte el presente documento.



El Secretario Accidental
(firmado al margen)



ESTUDIO DE LOS CAMINOS RURALES DEL MUNICIPIO DE ALTEA

| COORDENADAS UTM (ETRS 89 Huso 30) | | | | | |
|-----------------------------------|--------------------|--------------------|--------------------|--------------------|--------------------|
| 30S 755929 4278314 | 30S 756001 4278555 | 30S 755949 4278900 | 30S 755742 4279027 | 30S 755613 4279306 | 30S 755532 4279591 |
| 30S 755953 4278333 | 30S 755999 4278567 | 30S 755945 4278905 | 30S 755724 4279030 | 30S 755594 4279321 | 30S 755540 4279605 |
| 30S 755977 4278350 | 30S 756003 4278577 | 30S 755945 4278917 | 30S 755714 4279033 | 30S 755580 4279332 | 30S 755550 4279615 |
| 30S 756003 4278372 | 30S 756006 4278582 | 30S 755943 4278920 | 30S 755708 4279034 | 30S 755563 4279346 | 30S 755563 4279627 |
| 30S 756050 4278409 | 30S 756002 4278602 | 30S 755917 4278928 | 30S 755681 4279054 | 30S 755556 4279357 | 30S 755574 4279638 |
| 30S 756055 4278417 | 30S 755997 4278618 | 30S 755901 4278934 | 30S 755620 4279101 | 30S 755544 4279379 | 30S 755600 4279678 |
| 30S 756058 4278434 | 30S 755997 4278626 | 30S 755882 4278942 | 30S 755611 4279108 | 30S 755540 4279390 | 30S 755614 4279702 |
| 30S 756056 4278437 | 30S 755997 4278630 | 30S 755868 4278950 | 30S 755602 4279112 | 30S 755541 4279395 | 30S 755627 4279727 |
| 30S 756038 4278450 | 30S 755992 4278643 | 30S 755860 4278961 | 30S 755625 4279168 | 30S 755543 4279406 | 30S 755632 4279742 |
| 30S 756036 4278454 | 30S 755989 4278656 | 30S 755852 4278970 | 30S 755630 4279180 | 30S 755549 4279421 | 30S 755638 4279765 |
| 30S 756026 4278473 | 30S 755986 4278674 | 30S 755843 4278975 | 30S 755634 4279199 | 30S 755551 4279432 | 30S 755642 4279776 |
| 30S 756003 4278494 | 30S 755987 4278680 | 30S 755811 4278986 | 30S 755636 4279217 | 30S 755547 4279461 | 30S 755658 4279787 |
| 30S 756001 4278499 | 30S 755994 4278687 | 30S 755798 4278994 | 30S 755639 4279240 | 30S 755543 4279481 | 30S 755658 4279791 |
| 30S 756002 4278505 | 30S 756006 4278705 | 30S 755786 4279004 | 30S 755640 4279255 | 30S 755542 4279499 | 30S 755656 4279805 |
| 30S 756002 4278512 | 30S 756011 4278717 | 30S 755775 4279012 | 30S 755639 4279270 | 30S 755539 4279522 | 30S 755655 4279814 |
| 30S 756001 4278525 | 30S 756009 4278723 | 30S 755764 4279017 | 30S 755636 4279278 | 30S 755533 4279565 | 30S 755657 4279828 |
| 30S 756001 4278538 | 30S 755946 4278884 | 30S 755756 4279019 | 30S 755627 4279293 | 30S 755531 4279582 | 30S 755662 4279838 |

Cód. Validación: 70L3CI G4SRKAJ6KMX2YZ2HNJW
 Verificación: <https://alta.sedelectronica.es/>
 Documento firmado electrónicamente desde la plataforma esPublico Gestiona | Página 12 de 554

DILIGENCIA: En sesión Plenaria de 28/11/2023, se acordó la aprobación provisional de la Versión definitiva del PGE, del que forma parte el presente documento.



El Secretario Accidental
(firmado al margen)



ESTUDIO DE LOS CAMINOS RURALES DEL MUNICIPIO DE ALTEA

| | | | | | |
|--------------------|--------------------|--------------------|--------------------|--------------------|--------------------|
| 30S 755671 4279850 | 30S 755664 4280245 | 30S 755721 4280434 | 30S 755830 4280558 | 30S 755976 4280760 | 30S 755766 4281150 |
| 30S 755678 4279856 | 30S 755663 4280253 | 30S 755725 4280444 | 30S 755838 4280566 | 30S 755963 4280781 | 30S 755745 4281168 |
| 30S 755689 4279869 | 30S 755664 4280259 | 30S 755729 4280450 | 30S 755854 4280580 | 30S 755954 4280796 | 30S 755716 4281192 |
| 30S 755697 4279881 | 30S 755666 4280266 | 30S 755734 4280454 | 30S 755869 4280597 | 30S 755945 4280820 | 30S 755693 4281220 |
| 30S 755700 4279888 | 30S 755672 4280285 | 30S 755747 4280462 | 30S 755883 4280616 | 30S 755936 4280850 | 30S 755658 4281261 |
| 30S 755701 4279912 | 30S 755673 4280306 | 30S 755755 4280468 | 30S 755891 4280626 | 30S 755928 4280863 | 30S 755624 4281312 |
| 30S 755705 4279969 | 30S 755673 4280341 | 30S 755758 4280476 | 30S 755906 4280634 | 30S 755916 4280878 | 30S 755607 4281336 |
| 30S 755704 4279992 | 30S 755672 4280366 | 30S 755760 4280485 | 30S 755915 4280638 | 30S 755898 4280905 | 30S 755592 4281363 |
| 30S 755692 4280030 | 30S 755669 4280384 | 30S 755763 4280492 | 30S 755922 4280639 | 30S 755885 4280921 | 30S 755586 4281368 |
| 30S 755681 4280073 | 30S 755664 4280393 | 30S 755768 4280495 | 30S 755940 4280639 | 30S 755871 4280940 | 30S 755546 4281386 |
| 30S 755676 4280081 | 30S 755661 4280402 | 30S 755781 4280501 | 30S 755950 4280639 | 30S 755857 4280971 | 30S 755539 4281393 |
| 30S 755666 4280092 | 30S 755665 4280405 | 30S 755791 4280505 | 30S 755954 4280640 | 30S 755845 4280998 | 30S 755532 4281401 |
| 30S 755665 4280111 | 30S 755679 4280405 | 30S 755803 4280510 | 30S 755957 4280642 | 30S 755838 4281017 | 30S 755514 4281430 |
| 30S 755666 4280127 | 30S 755690 4280408 | 30S 755828 4280525 | 30S 755961 4280646 | 30S 755831 4281048 | 30S 755504 4281441 |
| 30S 755674 4280166 | 30S 755695 4280412 | 30S 755830 4280529 | 30S 755967 4280664 | 30S 755825 4281067 | 30S 755491 4281447 |
| 30S 755679 4280201 | 30S 755705 4280422 | 30S 755829 4280533 | 30S 755975 4280694 | 30S 755816 4281081 | 30S 755479 4281452 |
| 30S 755678 4280213 | 30S 755712 4280424 | 30S 755827 4280539 | 30S 755981 4280731 | 30S 755803 4281101 | 30S 755468 4281455 |
| 30S 755674 4280222 | 30S 755716 4280427 | 30S 755826 4280545 | 30S 755981 4280744 | 30S 755787 4281123 | 30S 755460 4281461 |
| 30S 755668 4280237 | 30S 755719 4280430 | 30S 755826 4280551 | 30S 755979 4280755 | 30S 755779 4281135 | 30S 755447 4281468 |

DILIGENCIA: En sesión Plenaria de 28/11/2023, se acordó la aprobación provisional de la Versión definitiva del PGE, del que forma parte el presente documento.



El Secretario Accidental
(firmado al margen)



ESTUDIO DE LOS CAMINOS RURALES DEL MUNICIPIO DE ALTEA

| | | | | | |
|--------------------|--------------------|--------------------|--------------------|--------------------|--------------------|
| 30S 755436 4281473 | 30S 755472 4281572 | 30S 755589 4281724 | 30S 755400 4281906 | 30S 755586 4281979 | 30S 755613 4282146 |
| 30S 755426 4281475 | 30S 755480 4281575 | 30S 755590 4281736 | 30S 755400 4281912 | 30S 755581 4281987 | 30S 755621 4282153 |
| 30S 755409 4281479 | 30S 755486 4281579 | 30S 755592 4281764 | 30S 755405 4281916 | 30S 755578 4281993 | 30S 755626 4282159 |
| 30S 755394 4281485 | 30S 755495 4281584 | 30S 755591 4281787 | 30S 755415 4281922 | 30S 755571 4282001 | 30S 755629 4282167 |
| 30S 755380 4281495 | 30S 755499 4281588 | 30S 755590 4281793 | 30S 755440 4281933 | 30S 755564 4282015 | 30S 755631 4282178 |
| 30S 755372 4281509 | 30S 755505 4281593 | 30S 755586 4281799 | 30S 755464 4281943 | 30S 755561 4282027 | 30S 755632 4282184 |
| 30S 755371 4281517 | 30S 755508 4281599 | 30S 755581 4281805 | 30S 755478 4281949 | 30S 755559 4282035 | 30S 755634 4282193 |
| 30S 755374 4281524 | 30S 755512 4281606 | 30S 755575 4281811 | 30S 755486 4281953 | 30S 755556 4282042 | 30S 755638 4282199 |
| 30S 755378 4281531 | 30S 755515 4281617 | 30S 755568 4281819 | 30S 755497 4281958 | 30S 755549 4282051 | 30S 755644 4282206 |
| 30S 755384 4281538 | 30S 755521 4281636 | 30S 755553 4281828 | 30S 755514 4281965 | 30S 755542 4282058 | 30S 755652 4282212 |
| 30S 755392 4281546 | 30S 755529 4281659 | 30S 755517 4281846 | 30S 755526 4281966 | 30S 755528 4282069 | 30S 755659 4282216 |
| 30S 755401 4281552 | 30S 755532 4281671 | 30S 755482 4281864 | 30S 755537 4281965 | 30S 755523 4282075 | 30S 755668 4282220 |
| 30S 755409 4281558 | 30S 755535 4281677 | 30S 755461 4281876 | 30S 755548 4281963 | 30S 755522 4282079 | 30S 755681 4282227 |
| 30S 755418 4281562 | 30S 755538 4281681 | 30S 755454 4281883 | 30S 755561 4281961 | 30S 755523 4282081 | 30S 755700 4282236 |
| 30S 755426 4281565 | 30S 755544 4281687 | 30S 755447 4281891 | 30S 755571 4281959 | 30S 755524 4282086 | 30S 755714 4282245 |
| 30S 755432 4281566 | 30S 755553 4281694 | 30S 755435 4281899 | 30S 755575 4281959 | 30S 755532 4282092 | 30S 755724 4282252 |
| 30S 755441 4281567 | 30S 755569 4281704 | 30S 755422 4281900 | 30S 755582 4281963 | 30S 755566 4282113 | 30S 755731 4282260 |
| 30S 755454 4281569 | 30S 755581 4281711 | 30S 755410 4281901 | 30S 755585 4281968 | 30S 755580 4282124 | 30S 755737 4282268 |
| 30S 755463 4281570 | 30S 755585 4281716 | 30S 755404 4281903 | 30S 755587 4281973 | 30S 755591 4282132 | 30S 755743 4282274 |

DILIGENCIA: En sesión Plenaria de 28/11/2023, se acordó la aprobación provisional de la Versión definitiva del PGE, del que forma parte el presente documento.



El Secretario Accidental
(firmado al margen)



ESTUDIO DE LOS CAMINOS RURALES DEL MUNICIPIO DE ALTEA

| | | | | | |
|--------------------|--------------------|--------------------|--------------------|--------------------|--------------------|
| 30S 755749 4282277 | 30S 755782 4282446 | 30S 755704 4282414 | 30S 755704 4282450 | 30S 755688 4282635 | 30S 755596 4282826 |
| 30S 755757 4282280 | 30S 755789 4282473 | 30S 755684 4282409 | 30S 755708 4282459 | 30S 755682 4282665 | 30S 755591 4282826 |
| 30S 755768 4282283 | 30S 755791 4282482 | 30S 755673 4282407 | 30S 755710 4282468 | 30S 755677 4282696 | 30S 755588 4282823 |
| 30S 755778 4282288 | 30S 755788 4282488 | 30S 755667 4282407 | 30S 755711 4282477 | 30S 755676 4282705 | 30S 755591 4282815 |
| 30S 755781 4282296 | 30S 755784 4282490 | 30S 755660 4282409 | 30S 755711 4282486 | 30S 755675 4282718 | 30S 755603 4282791 |
| 30S 755782 4282304 | 30S 755778 4282488 | 30S 755658 4282413 | 30S 755707 4282497 | 30S 755673 4282739 | 30S 755606 4282784 |
| 30S 755781 4282317 | 30S 755775 4282485 | 30S 755659 4282418 | 30S 755703 4282504 | 30S 755672 4282749 | 30S 755606 4282777 |
| 30S 755779 4282329 | 30S 755765 4282472 | 30S 755661 4282424 | 30S 755698 4282510 | 30S 755671 4282755 | 30S 755605 4282769 |
| 30S 755773 4282346 | 30S 755756 4282458 | 30S 755667 4282428 | 30S 755695 4282517 | 30S 755670 4282758 | 30S 755596 4282750 |
| 30S 755767 4282363 | 30S 755744 4282443 | 30S 755681 4282435 | 30S 755693 4282524 | 30S 755662 4282773 | 30S 755593 4282737 |
| 30S 755767 4282372 | 30S 755736 4282433 | 30S 755689 4282438 | 30S 755693 4282558 | 30S 755653 4282786 | 30S 755589 4282736 |
| 30S 755768 4282385 | 30S 755721 4282421 | 30S 755697 4282444 | 30S 755692 4282598 | 30S 755649 4282793 | 30S 755581 4282739 |
| 30S 755771 4282398 | 30S 755714 4282417 | 30S 755701 4282446 | 30S 755690 4282620 | 30S 755631 4282811 | 30S 755569 4282747 |



DILIGENCIA: En sesión Plenaria de 28/11/2023, se acordó la aprobación provisional de la Versión definitiva del PGE, del que forma parte el presente documento.



El Secretario Accidental
(firmado al margen)



ESTUDIO DE LOS CAMINOS RURALES DEL MUNICIPIO DE ALTEA

| INCIDENCIA | | Nº1 | | | | |
|------------|---|---|--------|--------------------|-------|--------------------|
| 1 |  | DESCRIPCIÓN | | | | |
| | | <p>El camino llega al punto en el que se encuentra la balsa del <i>Molí dels Moros</i>. Se pierde en lo que hoy es una zona de escorrentía que desemboca en el muro de contención de la terraza donde se levanta el molino, observando la existencia de un fuerte desnivel hasta el camino de Margen Izquierda del Río.</p> | | | | |
| | COORDENADAS | <table border="1"> <tr> <td>INICIO</td> <td>30S 755994 4278687</td> </tr> <tr> <td>FINAL</td> <td>30S 756009 4278723</td> </tr> </table> | INICIO | 30S 755994 4278687 | FINAL | 30S 756009 4278723 |
| INICIO | 30S 755994 4278687 | | | | | |
| FINAL | 30S 756009 4278723 | | | | | |
| 2 | |  | | | | |

Punto a partir del cual desaparece el trazado del camino

DILIGENCIA: En sesión Plenaria de 28/11/2023, se acordó la aprobación provisional de la Versión definitiva del PGE, del que forma parte el presente documento.



El Secretario Accidental
(firmado al margen)



ESTUDIO DE LOS CAMINOS RURALES DEL MUNICIPIO DE ALTEA

| | |
|-------------------|------------|
| INCIDENCIA | Nº2 |
|-------------------|------------|

1



Vista general de la puerta que interrumpe el paso

2



Detalle de la puerta.


| DESCRIPCIÓN | | |
|---|--------|--------------------|
| El camino está cortado por una puerta metálica. La puerta está apoyada en dos pilares unidos a una valla. | | |
| COORDENADAS | INICIO | 30S 755724 4279030 |






DILIGENCIA: En sesión Plenaria de 28/11/2023, se acordó la aprobación provisional de la Versión definitiva del PGE, del que forma parte el presente documento.



El Secretario Accidental
(firmado al margen)




ESTUDIO DE LOS CAMINOS RURALES DEL MUNICIPIO DE ALTEA

| INCIDENCIA | | Nº3 | | | | |
|-------------|---|--|-------------|--------|--------------------|--|
| 1 |  <p>Vista general del lugar en el que está cortado el camino</p> | <p>DESCRIPCIÓN</p> <p>En este punto existe una barrera metálica levadiza, y una cadena sujeta por dos postes metálicos. Impide el paso de vehículos.</p> | | | | |
| | | <table border="1"> <thead> <tr> <th>COORDENADAS</th> <th>INICIO</th> <th>30S 755563 4279346</th> </tr> </thead> <tbody> <tr> <td></td> <td></td> <td></td> </tr> </tbody> </table> | COORDENADAS | INICIO | 30S 755563 4279346 | |
| COORDENADAS | INICIO | 30S 755563 4279346 | | | | |
| | | | | | | |
| 2 |  <p>Detalle de la cadena</p> |  | | | | |




DILIGENCIA: En sesión Plenaria de 28/11/2023, se acordó la aprobación provisional de la Versión definitiva del PGE, del que forma parte el presente documento.



El Secretario Accidental
(firmado al margen)



ESTUDIO DE LOS CAMINOS RURALES DEL MUNICIPIO DE ALTEA

| INCIDENCIA | | Nº4 | | | | |
|-------------|---|--|-------------|--------|--------------------|--|
| 1 |  <p>Vista general de la cadena</p> | <p>DESCRIPCIÓN</p> <p>En este punto el trazado del camino aparece una cadena sujeta a dos postes metálicos que impide el paso a vehículos en el tramo final del camino.</p> | | | | |
| | | <table border="1"> <thead> <tr> <th>COORDENADAS</th> <th>INICIO</th> <th>30S 755645 4282799</th> </tr> </thead> <tbody> <tr> <td></td> <td></td> <td></td> </tr> </tbody> </table> | COORDENADAS | INICIO | 30S 755645 4282799 | |
| COORDENADAS | INICIO | 30S 755645 4282799 | | | | |
| | | | | | | |
| 2 |  <p>Detalle de la cadena</p> |  | | | | |


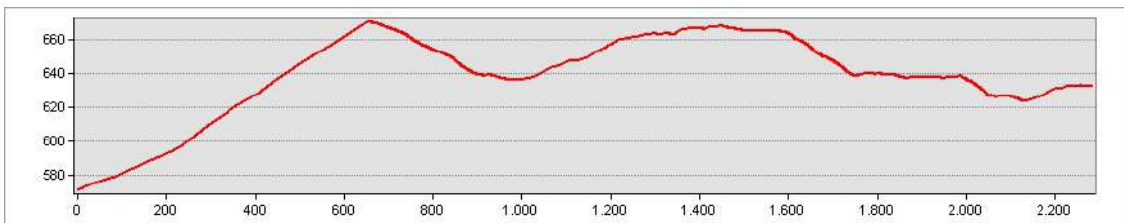
DILIGENCIA: En sesión Plenaria de 28/11/2023, se acordó la aprobación provisional de la Versión definitiva del PGE, del que forma parte el presente documento.



El Secretario Accidental
(firmado al margen)



ESTUDIO DE LOS CAMINOS RURALES DEL MUNICIPIO DE ALTEA

| NOMBRE | | | Nº I.B.M. | DENOMINACIONES | DESCRIPCIÓN | | |
|--|---------|----------|-------------------------|---|--|--------------|--|
| CAMINO 02 | | | 396 | CAMINO / SENDA PINAR DE CALCES | <p>Camino que parte del final del camino asfaltado del Camí del Fort, en el punto en el que éste gira al Oeste para embocar su último tramo. Con trazado prácticamente Oeste-Este, parte de una cota en torno a los 570 m s. n. m., subiendo de manera constante hasta los últimos metros de su trazado, que se sitúa a unos 550 m de la Ermita del Vicari. El primer tramo discurre por una pista asfaltada con el firme en mal estado. Transcurridos los primeros 675 m, de subida constante por un trazado de tendencia rectilínea con marcada presencia de pinos en los primeros metros, el camino deja a la izquierda una bifurcación que conduce a la Font del Runar. Continúa unos 300 m en dirección Este por una zona con escasa vegetación, describiendo una curva de 180° al borde de la cual se alzan unas casas en el punto donde acaba el firme asfaltado. En este punto, el camino tradicional abandona el trazado principal, discurrendo paralelo a éste por el norte por una senda más estrecha. recorridos unos 550 m, vuelve a enlazar con tronco principal tras una curva muy cerrada. Los últimos 550 m, de suave bajada, discurren por un firme de tierra en buen estado. En este último tramo el trazado es rectilíneo y se encuentra jalonado de pinos.</p> <p>Cartografía histórica: Ortofotos del vuelo 1956-57. Mapa del Instituto Geográfico Nacional MTN25 Edición 1996. MNT Parcelario 1:2000 Tº Municipal de Altea. Cartografía de Catastro.</p> | | |
| COORDENADAS BÁSICAS | | | REFERENCIAS CATASTRALES | | | | |
| INICIO | X755650 | Y4282792 | 03018A001090020000UO | | | | |
| FINAL | X757501 | Y4282688 | | | | | |
| ORTOFOTO | | | | | | | |
|  | | | | | | | |
| COTAS (snm) / DESNIVEL (m) | | | | DIMENSIONES | | | |
| INICIO | FINAL | MÁXIMA | MÍNIMA | LONGITUD | ANCHURA MAX. | ANCHURA MIN. | |
| 570 m. | 635 m. | 670 m. | 570 m. | 2.283,4 m. | 3.9 m. | 0.5 m. | |
| ALTIMETRIA | | | | | | | |
|  | | | | | | | |

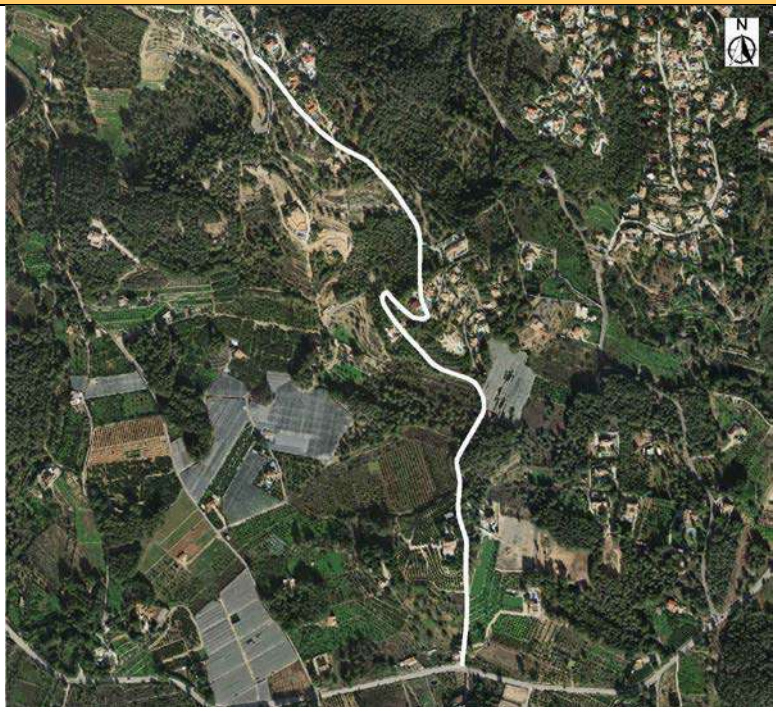
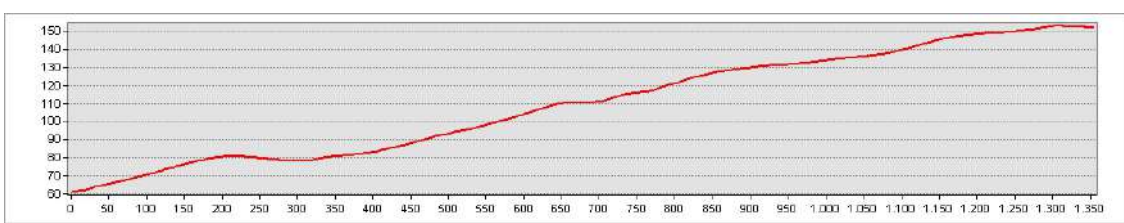
DILIGENCIA: En sesión Plenaria de 28/11/2023, se acordó la aprobación provisional de la Versión definitiva del PGE, del que forma parte el presente documento.



El Secretario Accidental
(firmado al margen)

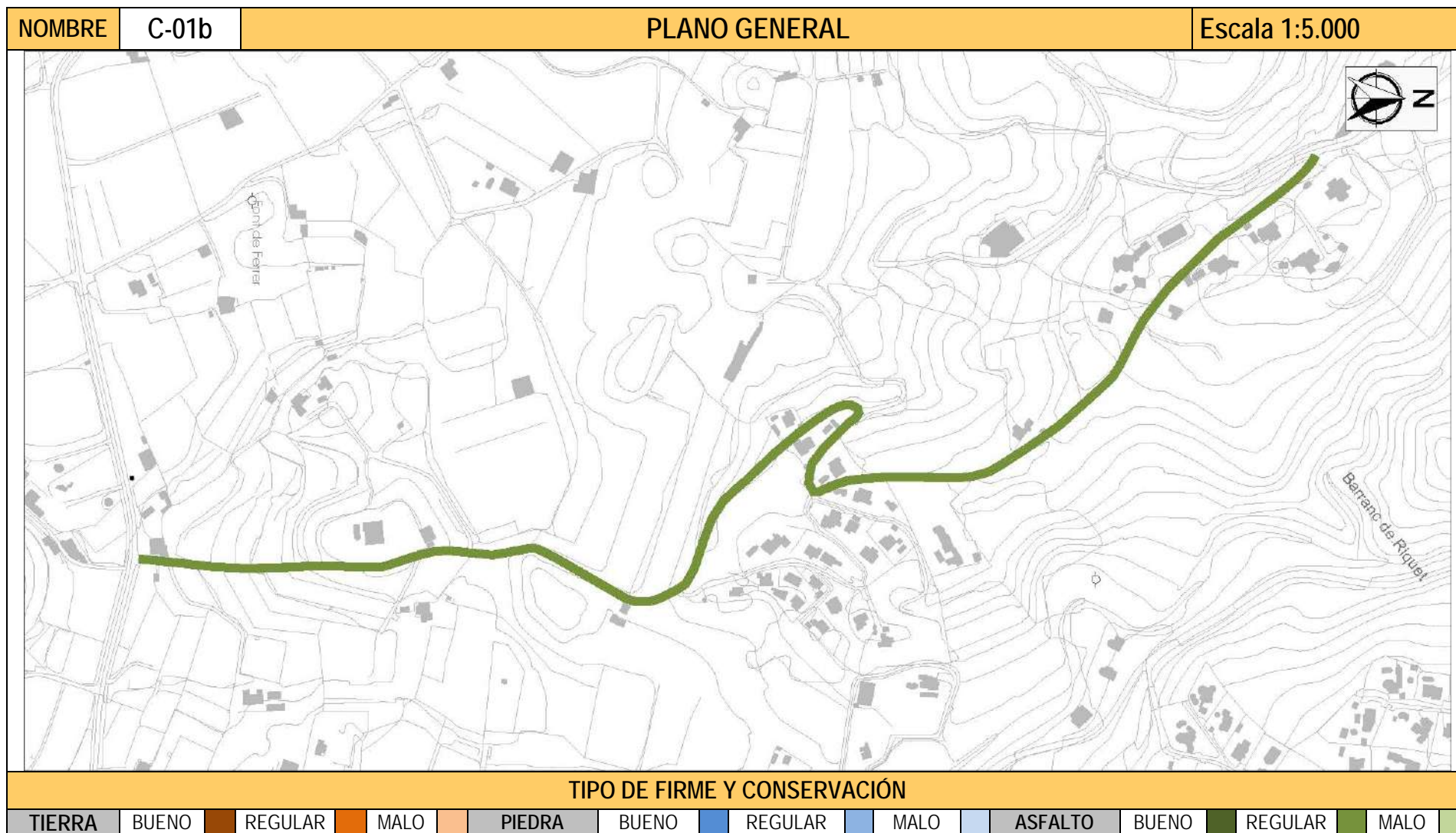


ESTUDIO DE LOS CAMINOS RURALES DEL MUNICIPIO DE ALTEA

| NOMBRE | | | Nº I.B.M. | DENOMINACIONES | DESCRIPCIÓN | | |
|--|---------|----------|--|--------------------------------|---|--------------|--|
| CAMINO 01 B | | | 404 406 | CAMINO CASAS DEL RIQUET | <p>El camino parte desde el PK 19,500 de la CV-755. La orientación general de su trazado es S-N. Discurre en su práctica totalidad por un firme de asfalto que, en general, se encuentra en buen estado.</p> <p>Los primeros 480 m presentan un trazado prácticamente rectilíneo en el que atraviesa zonas de bancales en producción y yermos, pequeñas pinadas y casas rurales unifamiliares asociadas a zonas de cultivo. En el extremo norte de este tramo se observa la existencia de un cultivo en invernadero que coincide con una pequeña inflexión con dirección NO. Transcurridos unos 255 m por un paisaje de pinadas y viviendas unifamiliares de recreo, el camino dibuja una curva cerrada a la derecha de 180°, seguida de otra, también muy cerrada, a partir de la cual retoma la dirección Norte. Desde el final de esta curva, el trazado es prácticamente recto, con orientación NNO, recorriendo 545 m hasta el punto de encuentro con el Camí del Fort. En estos últimos tramos, el paisaje predominante está formado por zonas con casas unifamiliares de recreo, zonas cultivadas y bancales abandonados, encontrado áreas de pinadas no muy extensas.</p> <p>Cartografía histórica: Mapa del Instituto Geográfico y Estadístico, 1899. Mapa del Instituto Geográfico y Catastral, 1938. Ortofotos del vuelo 1956-57. Mapa del Instituto Geográfico Nacional MTN25 Edición 1996. MNT Parcelario 1:2000 Tº Municipal de Altea.</p> | | |
| COORDENADAS BÁSICAS | | | REFERENCIAS CATASTRALES | | | | |
| INICIO | X756295 | Y4279805 | 03018A002090140000UD 03018A002090130000UR | | | | |
| FINAL | X755948 | Y4280818 | | | | | |
| ORTOFOTO | | | | | | | |
|  | | | | | | | |
| COTAS (snm) / DESNIVEL (m) | | | | DIMENSIONES | | | |
| INICIO | FINAL | MÁXIMA | MÍNIMA | LONGITUD | ANCHURA MAX. | ANCHURA MIN. | |
| 61 m. | 152 m. | 153 m. | 61 m. | 1.355 m. total | 5,3 m. | 3,2 m. | |
| ALTIMETRIA | | | | | | | |
|  | | | | | | | |



ESTUDIO DE LOS CAMINOS RURALES DEL MUNICIPIO DE ALTEA



ESTUDIO DE LOS CAMINOS RURALES DEL MUNICIPIO DE ALTEA

| | | | |
|--------|-------|-----------------|----------------|
| NOMBRE | C-01b | PLANO PARCIAL 1 | Escala 1:2.000 |
|--------|-------|-----------------|----------------|



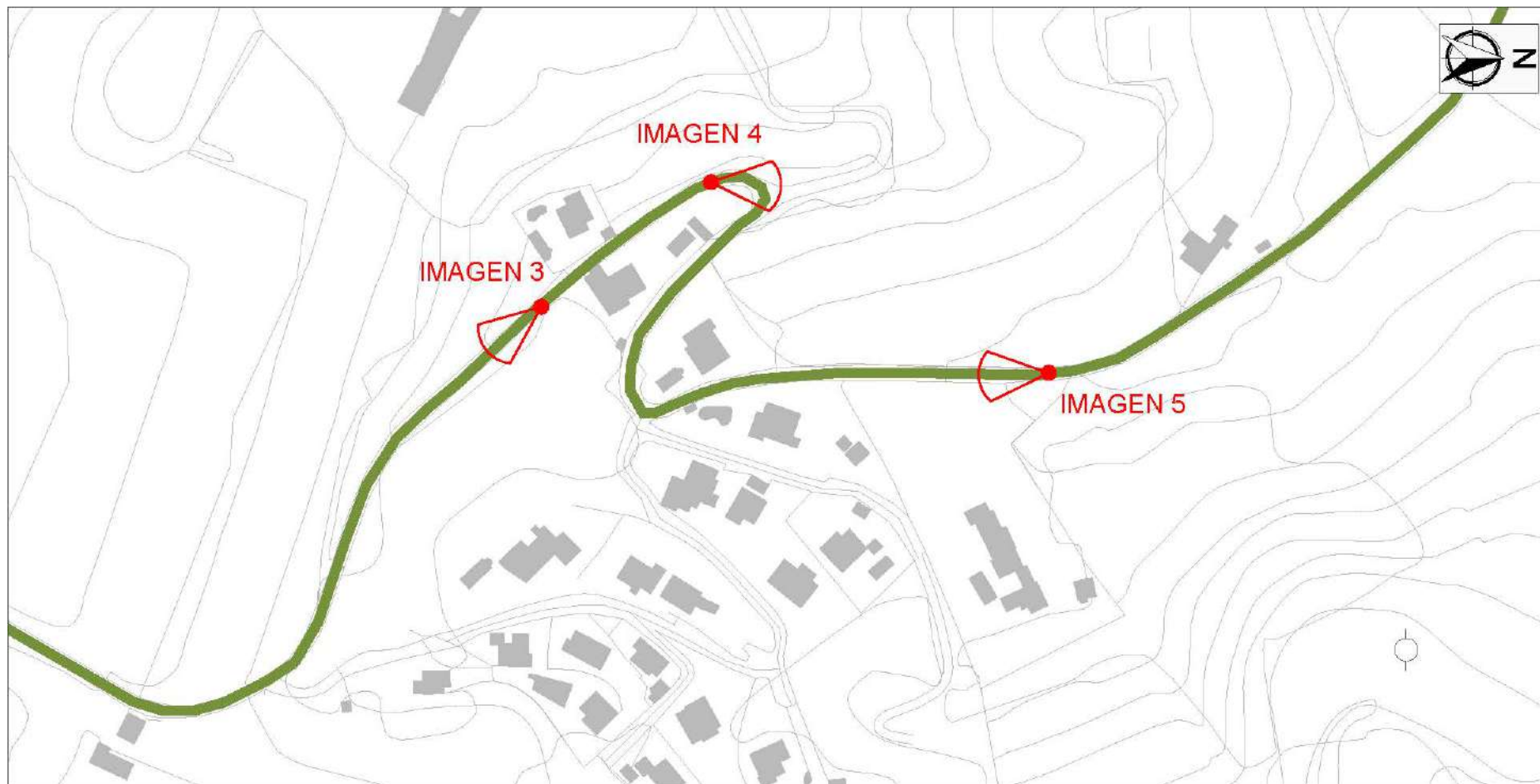
TIPO DE FIRME Y CONSERVACIÓN

| | | | | | | | | | | | |
|--------|-------|---------|------|--------|-------|---------|------|---------|-------|---------|------|
| TIERRA | BUENO | REGULAR | MALO | PIEDRA | BUENO | REGULAR | MALO | ASFALTO | BUENO | REGULAR | MALO |
|--------|-------|---------|------|--------|-------|---------|------|---------|-------|---------|------|



ESTUDIO DE LOS CAMINOS RURALES DEL MUNICIPIO DE ALTEA

| | | | |
|--------|-------|-----------------|----------------|
| NOMBRE | C-01b | PLANO PARCIAL 2 | Escala 1:2.000 |
|--------|-------|-----------------|----------------|

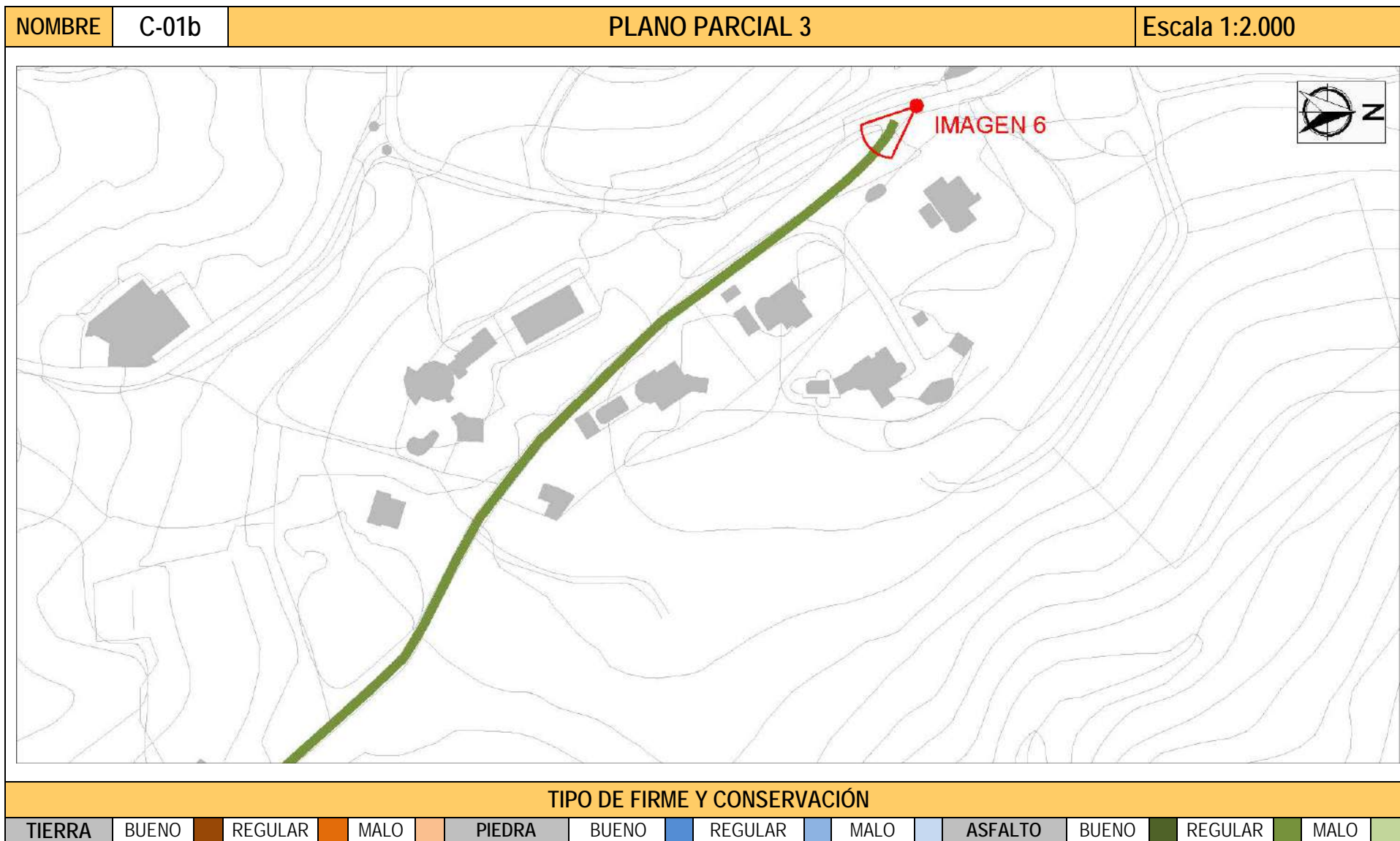


TIPO DE FIRME Y CONSERVACIÓN

| | | | | | | | | | | | |
|--------|-------|---------|------|--------|-------|---------|------|---------|-------|---------|------|
| TIERRA | BUENO | REGULAR | MALO | PIEDRA | BUENO | REGULAR | MALO | ASFALTO | BUENO | REGULAR | MALO |
|--------|-------|---------|------|--------|-------|---------|------|---------|-------|---------|------|









ESTUDIO DE LOS CAMINOS RURALES DEL MUNICIPIO DE ALTEA



Cód. Validación: 70L3CLG4SRKAJ6KMX2Y2ZHNJW
 Verificación: <https://alta.es/electronica/es/>
 Documento firmado electrónicamente desde la plataforma esPublico Gestiona | Página 25 de 554



ESTUDIO DE LOS CAMINOS RURALES DEL MUNICIPIO DE ALTEA

| NOMBRE | C-01b | IMÁGENES | |
|--|---|--|--|
|  |  |  | |
| 1. Inicio camino | 2. Detalle camino | 3. Detalle camino | |
|  |  |  | |
| 4. Detalle camino | 5. Detalle camino | 6. Final camino, unión con Camino del Fuerte. | |

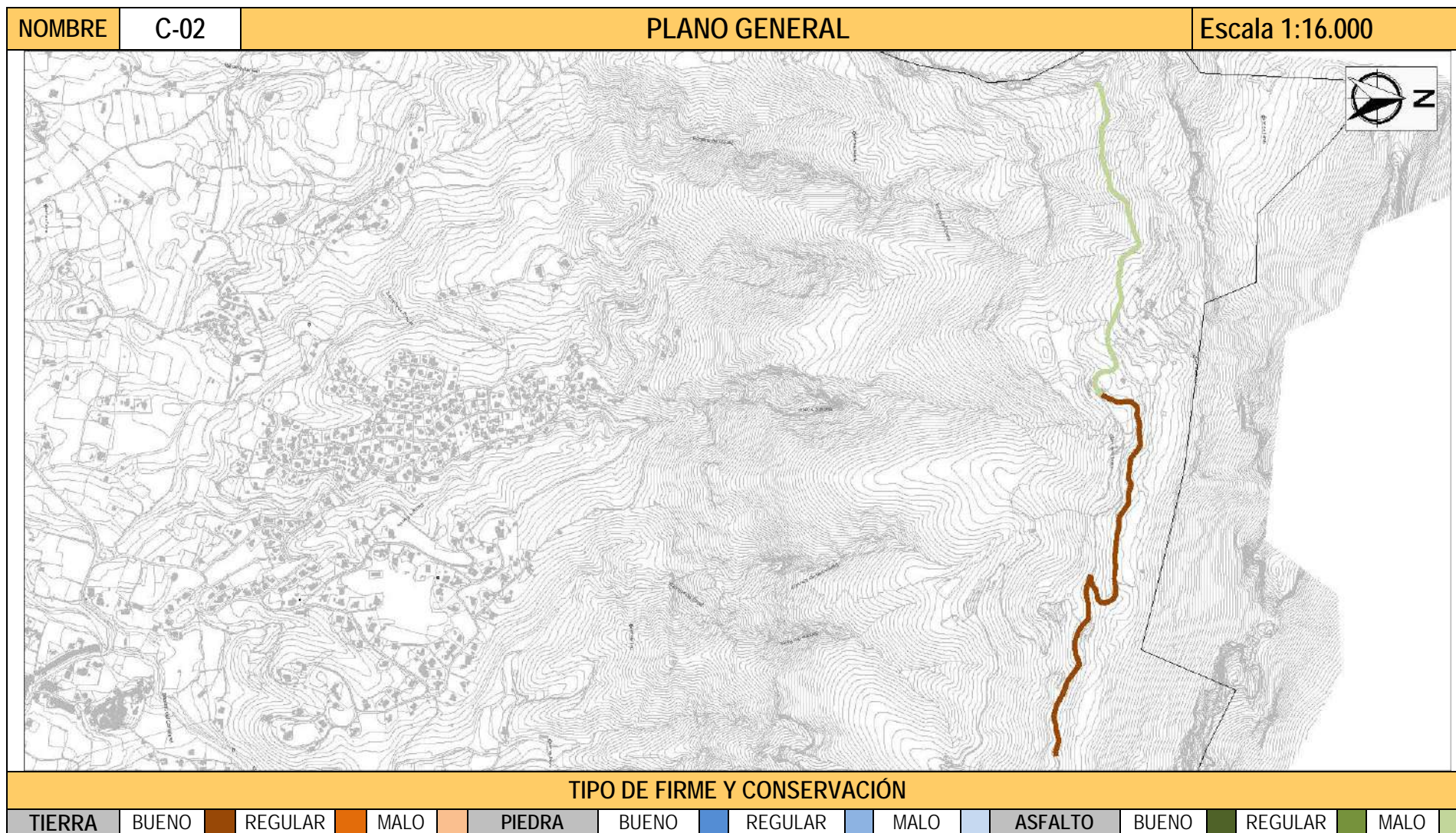


ESTUDIO DE LOS CAMINOS RURALES DEL MUNICIPIO DE ALTEA

| COORDENADAS UTM (ETRS 89 Huso 30) | | | | | |
|-----------------------------------|--------------------|--------------------|--------------------|--------------------|--------------------|
| 30S 756295 4279805 | 30S 756292 4280109 | 30S 756261 4280298 | 30S 756174 4280422 | 30S 756227 4280424 | 30S 756105 4280662 |
| 30S 756298 4279833 | 30S 756286 4280141 | 30S 756246 4280307 | 30S 756178 4280417 | 30S 756225 4280449 | 30S 756089 4280670 |
| 30S 756302 4279867 | 30S 756287 4280148 | 30S 756236 4280318 | 30S 756199 4280395 | 30S 756225 4280470 | 30S 756074 4280682 |
| 30S 756304 4279897 | 30S 756294 4280162 | 30S 756228 4280328 | 30S 756213 4280385 | 30S 756226 4280511 | 30S 756062 4280692 |
| 30S 756303 4279922 | 30S 756330 4280224 | 30S 756205 4280352 | 30S 756223 4280382 | 30S 756224 4280523 | 30S 756019 4280735 |
| 30S 756302 4279959 | 30S 756332 4280233 | 30S 756188 4280372 | 30S 756231 4280382 | 30S 756220 4280537 | 30S 756009 4280750 |
| 30S 756302 4279992 | 30S 756333 4280243 | 30S 756176 4280388 | 30S 756234 4280384 | 30S 756214 4280549 | 30S 755981 4280786 |
| 30S 756303 4280014 | 30S 756330 4280253 | 30S 756166 4280403 | 30S 756238 4280386 | 30S 756198 4280573 | 30S 755969 4280802 |
| 30S 756293 4280044 | 30S 756323 4280267 | 30S 756163 4280412 | 30S 756238 4280390 | 30S 756181 4280598 | 30S 755961 4280810 |
| 30S 756289 4280058 | 30S 756317 4280275 | 30S 756163 4280418 | 30S 756235 4280396 | 30S 756151 4280631 | 30S 755953 4280816 |
| 30S 756289 4280071 | 30S 756304 4280283 | 30S 756166 4280424 | 30S 756231 4280405 | 30S 756139 4280644 | 30S 755948 4280818 |
| 30S 756290 4280091 | 30S 756278 4280292 | 30S 756170 4280425 | 30S 756228 4280415 | 30S 756127 4280651 | |



ESTUDIO DE LOS CAMINOS RURALES DEL MUNICIPIO DE ALTEA



DILIGENCIA: En sesión Plenaria de 28/11/2023, se acordó la aprobación provisional de la Versión definitiva del PGE, del que forma parte el presente documento.

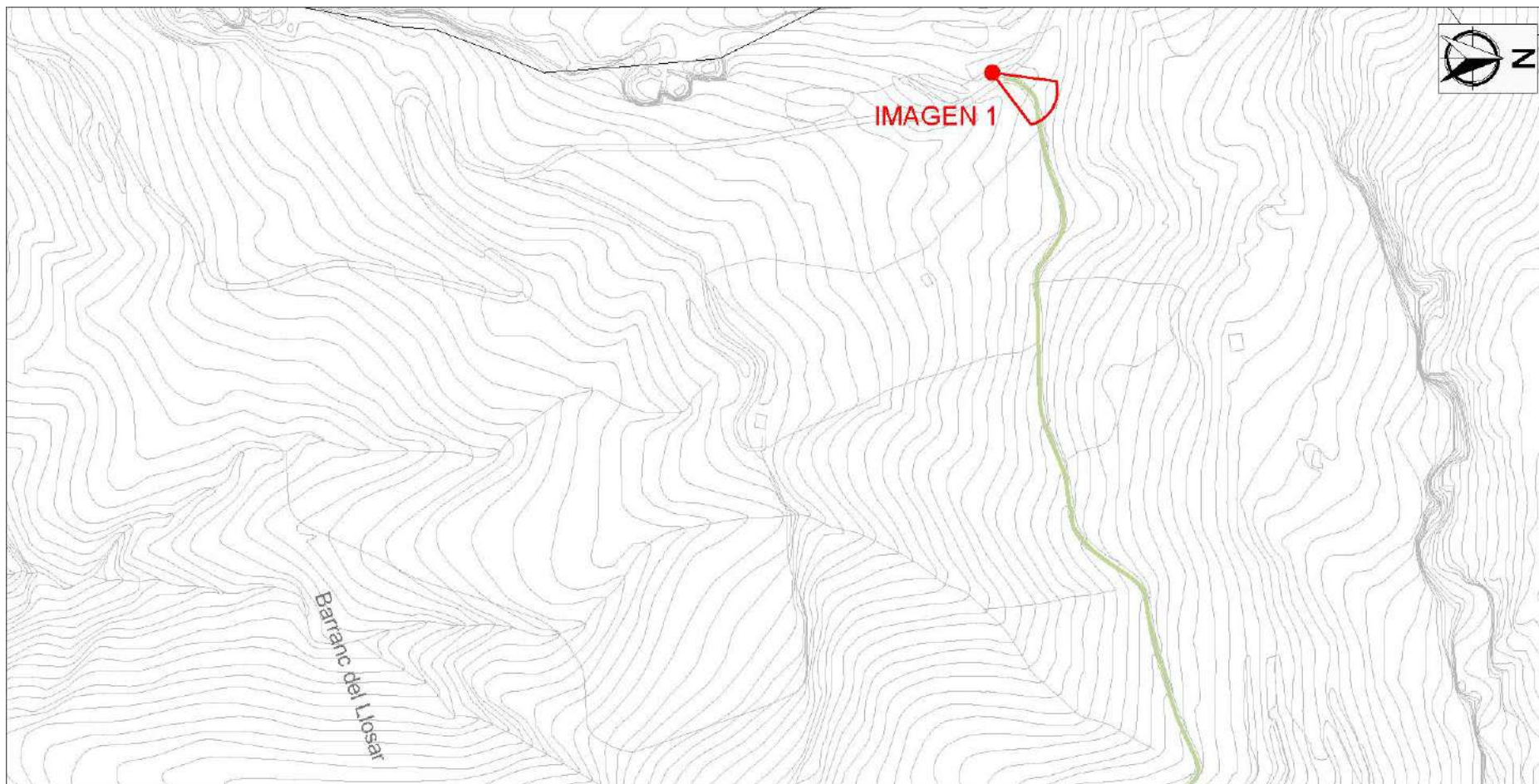


El Secretario Accidental
(firmado al margen)



ESTUDIO DE LOS CAMINOS RURALES DEL MUNICIPIO DE ALTEA

| | | | |
|--------|------|-----------------|----------------|
| NOMBRE | C-02 | PLANO PARCIAL 1 | Escala 1:4.000 |
|--------|------|-----------------|----------------|



TIPO DE FIRME Y CONSERVACIÓN

| | | | | | | | | | | | |
|--------|-------|---------|------|--------|-------|---------|------|---------|-------|---------|------|
| TIERRA | BUENO | REGULAR | MALO | PIEDRA | BUENO | REGULAR | MALO | ASFALTO | BUENO | REGULAR | MALO |
|--------|-------|---------|------|--------|-------|---------|------|---------|-------|---------|------|

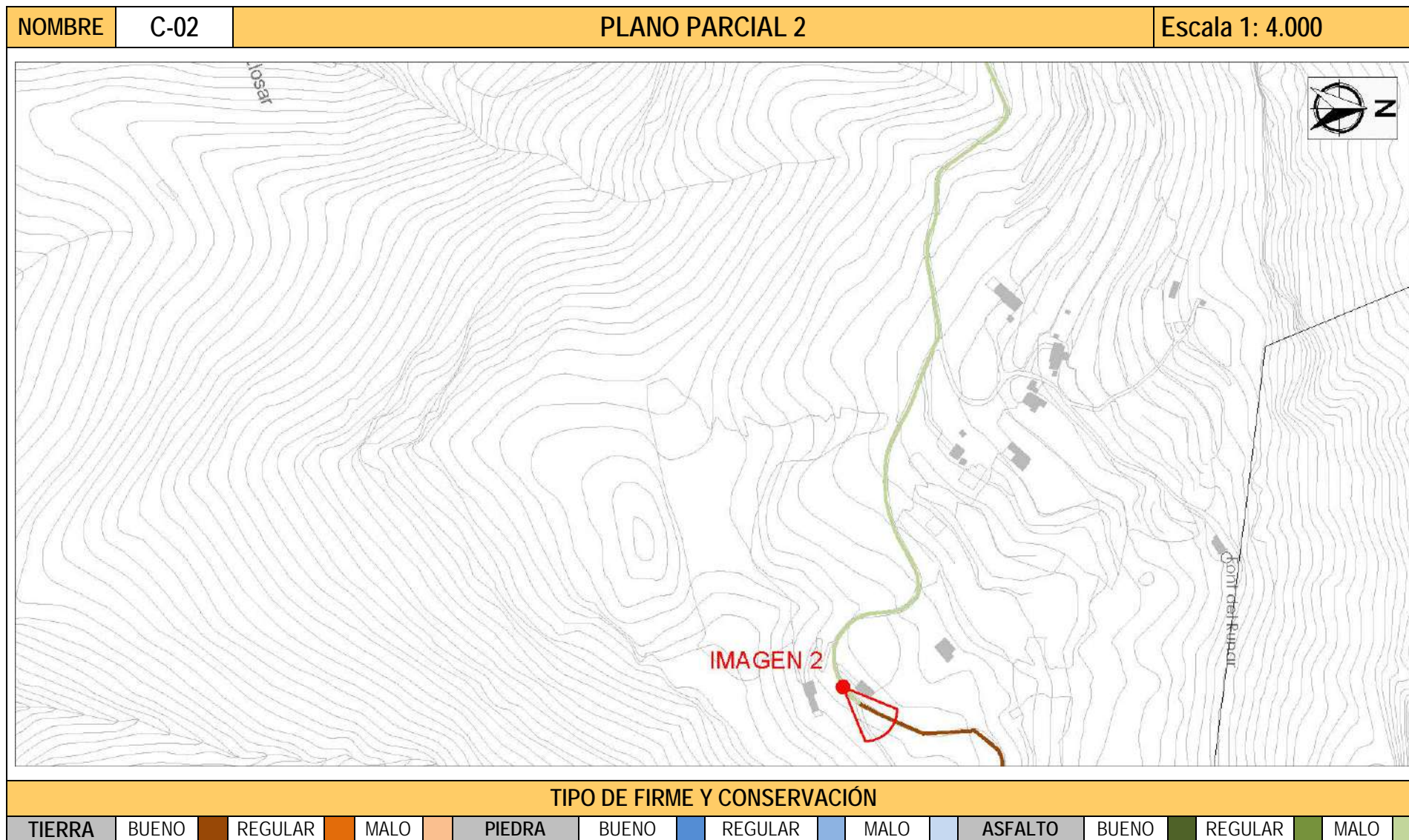
DILIGENCIA: En sesión Plenaria de 28/11/2023, se acordó la aprobación provisional de la Versión definitiva del PGE, del que forma parte el presente documento.



El Secretario Accidental
(firmado al margen)



ESTUDIO DE LOS CAMINOS RURALES DEL MUNICIPIO DE ALTEA



DILIGENCIA: En sesión Plenaria de 28/11/2023, se acordó la aprobación provisional de la Versión definitiva del PGE, del que forma parte el presente documento.

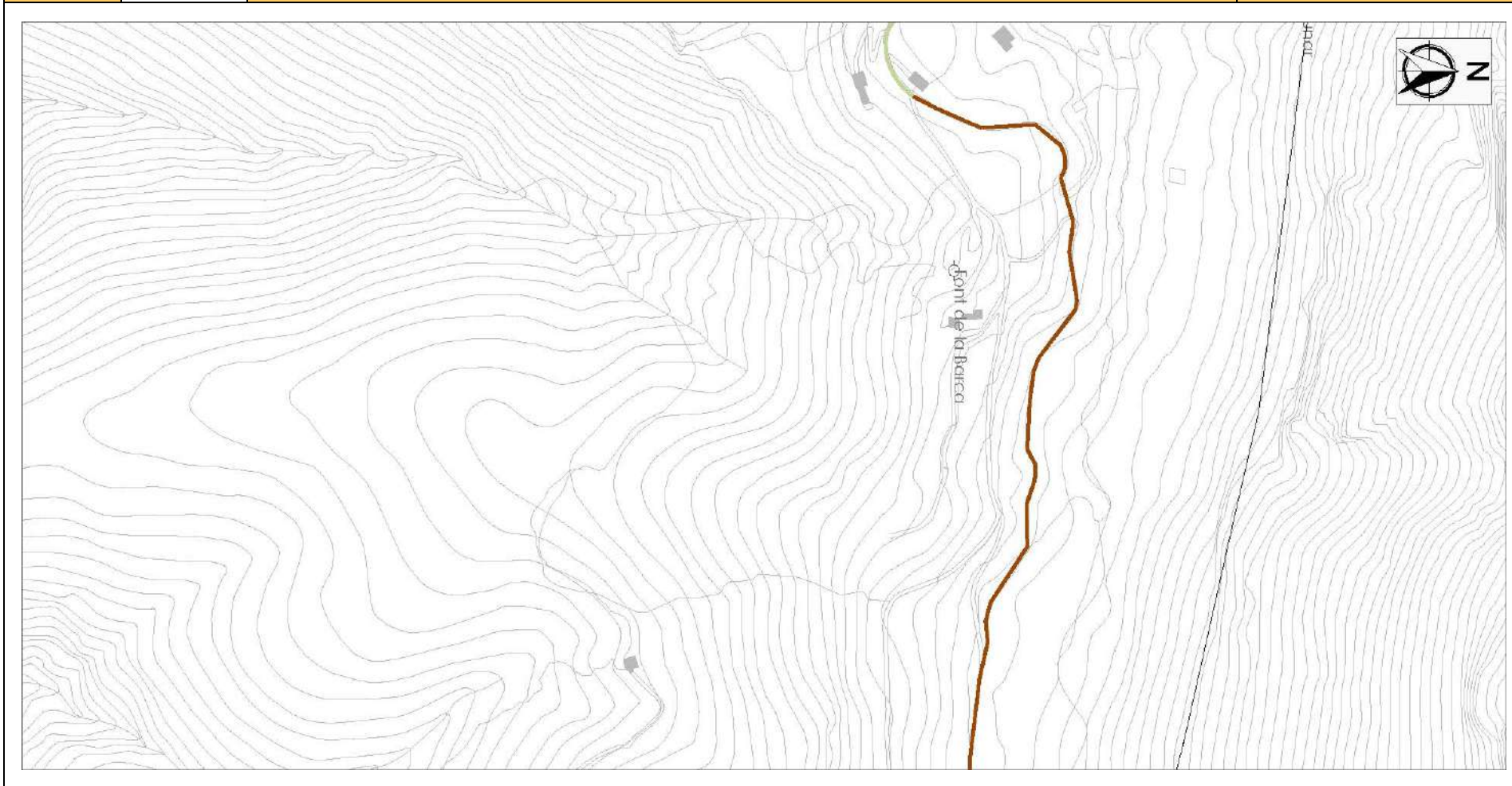


El Secretario Accidental
(firmado al margen)



ESTUDIO DE LOS CAMINOS RURALES DEL MUNICIPIO DE ALTEA

| | | | |
|--------|------|-----------------|-----------------|
| NOMBRE | C-02 | PLANO PARCIAL 3 | Escala 1: 4.000 |
|--------|------|-----------------|-----------------|



| TIPO DE FIRME Y CONSERVACIÓN | | | | | | | | | | | |
|------------------------------|-------|---------|------|--------|-------|---------|------|---------|-------|---------|------|
| TIERRA | BUENO | REGULAR | MALO | PIEDRA | BUENO | REGULAR | MALO | ASFALTO | BUENO | REGULAR | MALO |

DILIGENCIA: En sesión Plenaria de 28/11/2023, se acordó la aprobación provisional de la Versión definitiva del PGE, del que forma parte el presente documento.



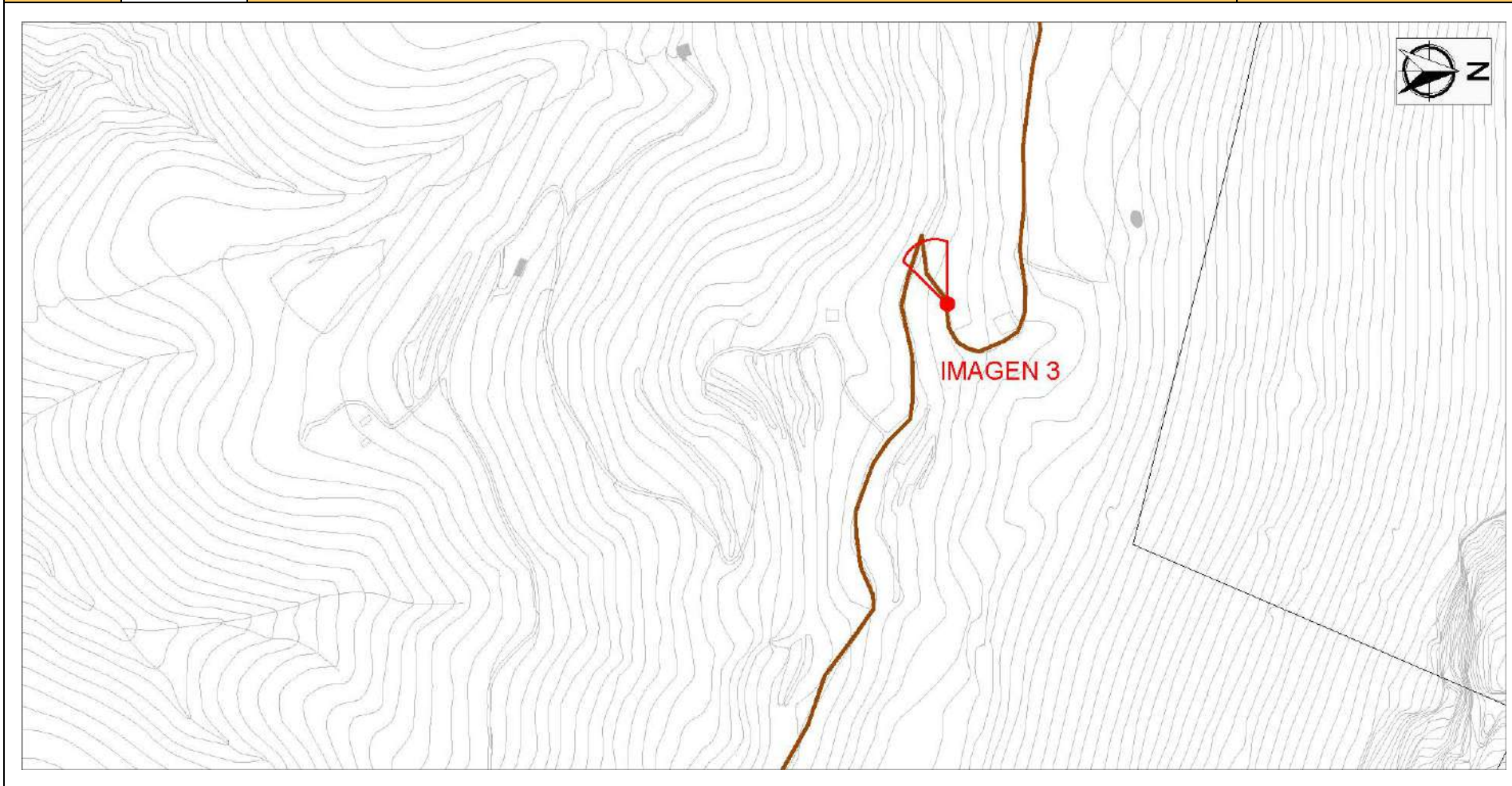
El Secretario Accidental
(firmado al margen)

Cód. Validación: 70L3CLG4SRKAJ6KMX2YZ2HNUW
Verificación: <https://alta.es/secretoria.es/>
Documento firmado electrónicamente desde la plataforma esPublico Gestiona | Página 31 de 554



ESTUDIO DE LOS CAMINOS RURALES DEL MUNICIPIO DE ALTEA

| | | | |
|--------|------|-----------------|-----------------|
| NOMBRE | C-02 | PLANO PARCIAL 4 | Escala 1: 4.000 |
|--------|------|-----------------|-----------------|



| TIPO DE FIRME Y CONSERVACIÓN | | | | | | | | | | | |
|------------------------------|-------|---------|------|--------|-------|---------|------|---------|-------|---------|------|
| TIERRA | BUENO | REGULAR | MALO | PIEDRA | BUENO | REGULAR | MALO | ASFALTO | BUENO | REGULAR | MALO |

DILIGENCIA: En sesión Plenaria de 28/11/2023, se acordó la aprobación provisional de la Versión definitiva del PGE, del que forma parte el presente documento.



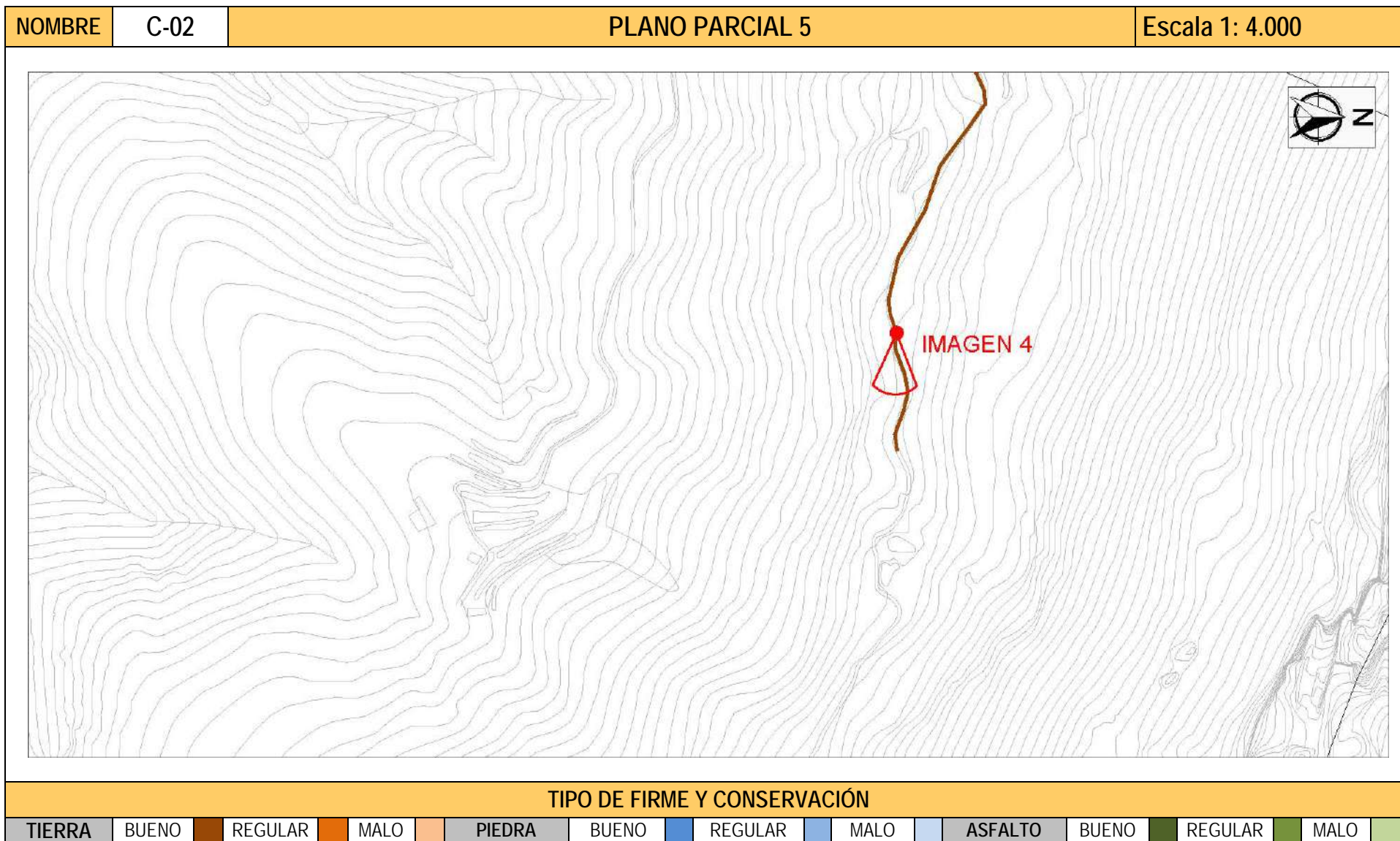
El Secretario Accidental
(firmado al margen)



Cód. Validación: 70L3CLG4SRKAJ6KMX2Y2ZHNJW
Verificación: <https://altea.sedelectronica.es/>
Documento firmado electrónicamente desde la plataforma esPublico Gestiona | Página 32 de 554



ESTUDIO DE LOS CAMINOS RURALES DEL MUNICIPIO DE ALTEA



DILIGENCIA: En sesión Plenaria de 28/11/2023, se acordó la aprobación provisional de la Versión definitiva del PGE, del que forma parte el presente documento.







El Secretario Accidental
(firmado al margen)



Cód. Validación: 70L3CLG4SRKAJ6KMX2YZ2HNUW
 Verificación: <https://altea.sedelectronica.es/>
 Documento firmado electrónicamente desde la plataforma esPublico Gestiona | Página 33 de 554



ESTUDIO DE LOS CAMINOS RURALES DEL MUNICIPIO DE ALTEA

| NOMBRE | C-02 | IMÁGENES | |
|--|--|---|--|
|  |  |  | <p>1. Inicio camino, unión con Camí del Fort.</p> <p>2. Giro hacia el Norte y cambio de firme.</p> <p>3. Cadena y giro hacia el Este</p> |
|  | | | <p>4. Final del camino.</p> |

DILIGENCIA: En sesión Plenaria de 28/11/2023, se acordó la aprobación provisional de la Versión definitiva del PGE, del que forma parte el presente documento.



El Secretario Accidental
(firmado al margen)



ESTUDIO DE LOS CAMINOS RURALES DEL MUNICIPIO DE ALTEA

COORDENADAS UTM (ETRS 89 Huso 30)

| | | | | |
|--------------------|--------------------|--------------------|--------------------|--------------------|
| 30S 755650 4282792 | 30S 755717 4282826 | 30S 755774 4282812 | 30S 755888 4282826 | 30S 755931 4282836 |
| 30S 755650 4282795 | 30S 755720 4282827 | 30S 755780 4282812 | 30S 755892 4282827 | 30S 755933 4282836 |
| 30S 755651 4282800 | 30S 755724 4282828 | 30S 755788 4282813 | 30S 755895 4282829 | 30S 755934 4282837 |
| 30S 755652 4282801 | 30S 755727 4282829 | 30S 755789 4282813 | 30S 755896 4282829 | 30S 755935 4282837 |
| 30S 755653 4282803 | 30S 755731 4282830 | 30S 755792 4282814 | 30S 755899 4282831 | 30S 755936 4282838 |
| 30S 755658 4282808 | 30S 755735 4282830 | 30S 755793 4282814 | 30S 755901 4282831 | 30S 755938 4282839 |
| 30S 755660 4282809 | 30S 755737 4282830 | 30S 755804 4282814 | 30S 755902 4282832 | 30S 755940 4282840 |
| 30S 755661 4282810 | 30S 755741 4282830 | 30S 755818 4282814 | 30S 755904 4282832 | 30S 755941 4282841 |
| 30S 755662 4282811 | 30S 755743 4282829 | 30S 755830 4282815 | 30S 755905 4282832 | 30S 755942 4282842 |
| 30S 755664 4282812 | 30S 755745 4282829 | 30S 755851 4282815 | 30S 755908 4282833 | 30S 755945 4282845 |
| 30S 755667 4282813 | 30S 755747 4282828 | 30S 755859 4282816 | 30S 755910 4282833 | 30S 755949 4282848 |
| 30S 755678 4282815 | 30S 755750 4282827 | 30S 755864 4282817 | 30S 755913 4282833 | 30S 755953 4282853 |
| 30S 755694 4282818 | 30S 755753 4282825 | 30S 755872 4282820 | 30S 755918 4282834 | 30S 755956 4282857 |
| 30S 755707 4282821 | 30S 755756 4282823 | 30S 755877 4282822 | 30S 755920 4282834 | 30S 755957 4282859 |
| 30S 755712 4282823 | 30S 755764 4282817 | 30S 755879 4282823 | 30S 755923 4282835 | 30S 755961 4282865 |
| 30S 755714 4282824 | 30S 755769 4282815 | 30S 755883 4282824 | 30S 755929 4282835 | 30S 755964 4282869 |
| 30S 755715 4282824 | 30S 755771 4282813 | 30S 755885 4282825 | 30S 755930 4282835 | 30S 755969 4282877 |

DILIGENCIA: En sesión Plenaria de 28/11/2023, se acordó la aprobación provisional de la Versión definitiva del PGE, del que forma parte el presente documento.



El Secretario Accidental
(firmado al margen)



Cód. Validación: 70L3CIG4SRKAJ5KMX2Y2ZHNJW
Verificación: <https://altea.sedelectronica.es/>
Documento firmado electrónicamente desde la plataforma esPublico Gestiona | Página 35 de 554



ESTUDIO DE LOS CAMINOS RURALES DEL MUNICIPIO DE ALTEA

| | | | | |
|--------------------|--------------------|--------------------|--------------------|--------------------|
| 30S 755972 4282879 | 30S 756069 4282909 | 30S 756168 4282865 | 30S 756253 4282866 | 30S 756361 4282831 |
| 30S 755974 4282880 | 30S 756074 4282911 | 30S 756170 4282864 | 30S 756258 4282863 | 30S 756364 4282831 |
| 30S 755976 4282882 | 30S 756080 4282913 | 30S 756173 4282862 | 30S 756264 4282860 | 30S 756367 4282832 |
| 30S 755977 4282882 | 30S 756085 4282916 | 30S 756174 4282861 | 30S 756268 4282858 | 30S 756372 4282834 |
| 30S 755980 4282883 | 30S 756089 4282916 | 30S 756177 4282861 | 30S 756275 4282855 | 30S 756381 4282836 |
| 30S 755985 4282884 | 30S 756092 4282914 | 30S 756182 4282860 | 30S 756281 4282853 | 30S 756383 4282837 |
| 30S 755989 4282884 | 30S 756095 4282912 | 30S 756187 4282860 | 30S 756286 4282852 | 30S 756394 4282842 |
| 30S 755991 4282884 | 30S 756099 4282908 | 30S 756191 4282860 | 30S 756294 4282849 | 30S 756406 4282850 |
| 30S 755996 4282885 | 30S 756119 4282882 | 30S 756199 4282861 | 30S 756300 4282846 | 30S 756412 4282852 |
| 30S 756006 4282888 | 30S 756124 4282875 | 30S 756206 4282862 | 30S 756305 4282843 | 30S 756419 4282854 |
| 30S 756013 4282889 | 30S 756129 4282871 | 30S 756216 4282864 | 30S 756311 4282840 | 30S 756422 4282854 |
| 30S 756020 4282892 | 30S 756133 4282868 | 30S 756221 4282865 | 30S 756322 4282834 | 30S 756427 4282854 |
| 30S 756022 4282893 | 30S 756135 4282868 | 30S 756229 4282866 | 30S 756325 4282833 | 30S 756430 4282853 |
| 30S 756024 4282894 | 30S 756137 4282867 | 30S 756234 4282867 | 30S 756329 4282832 | 30S 756434 4282849 |
| 30S 756035 4282896 | 30S 756140 4282867 | 30S 756239 4282868 | 30S 756331 4282831 | 30S 756439 4282842 |
| 30S 756044 4282899 | 30S 756146 4282867 | 30S 756243 4282868 | 30S 756337 4282831 | 30S 756441 4282833 |
| 30S 756051 4282901 | 30S 756153 4282867 | 30S 756245 4282869 | 30S 756343 4282830 | 30S 756441 4282827 |
| 30S 756057 4282903 | 30S 756159 4282866 | 30S 756247 4282868 | 30S 756350 4282830 | 30S 756441 4282823 |
| 30S 756064 4282906 | 30S 756163 4282866 | 30S 756249 4282867 | 30S 756357 4282830 | 30S 756443 4282814 |

DILIGENCIA: En sesión Plenaria de 28/11/2023, se acordó la aprobación provisional de la Versión definitiva del PGE, del que forma parte el presente documento.



El Secretario Accidental
(firmado al margen)



ESTUDIO DE LOS CAMINOS RURALES DEL MUNICIPIO DE ALTEA

| | | | | |
|--------------------|--------------------|--------------------|--------------------|--------------------|
| 30S 756445 4282811 | 30S 756523 4282888 | 30S 756776 4282888 | 30S 757078 4282814 | 30S 757229 4282749 |
| 30S 756448 4282806 | 30S 756524 4282893 | 30S 756804 4282888 | 30S 757074 4282807 | 30S 757240 4282752 |
| 30S 756451 4282803 | 30S 756528 4282902 | 30S 756841 4282864 | 30S 757065 4282801 | 30S 757252 4282749 |
| 30S 756459 4282797 | 30S 756538 4282910 | 30S 756853 4282861 | 30S 757045 4282799 | 30S 757267 4282740 |
| 30S 756464 4282794 | 30S 756545 4282913 | 30S 756867 4282862 | 30S 757032 4282789 | 30S 757296 4282722 |
| 30S 756468 4282794 | 30S 756553 4282913 | 30S 756891 4282857 | 30S 757023 4282786 | 30S 757322 4282707 |
| 30S 756475 4282794 | 30S 756568 4282912 | 30S 756944 4282850 | 30S 757008 4282784 | 30S 757353 4282695 |
| 30S 756481 4282796 | 30S 756587 4282918 | 30S 756954 4282850 | 30S 757008 4282782 | 30S 757364 4282686 |
| 30S 756489 4282799 | 30S 756594 4282918 | 30S 756967 4282851 | 30S 757032 4282774 | 30S 757391 4282680 |
| 30S 756495 4282802 | 30S 756608 4282916 | 30S 756983 4282851 | 30S 757050 4282770 | 30S 757402 4282682 |
| 30S 756500 4282808 | 30S 756641 4282921 | 30S 757013 4282848 | 30S 757084 4282777 | 30S 757416 4282685 |
| 30S 756505 4282812 | 30S 756647 4282920 | 30S 757021 4282847 | 30S 757098 4282776 | 30S 757431 4282686 |
| 30S 756509 4282819 | 30S 756660 4282910 | 30S 757035 4282852 | 30S 757115 4282779 | 30S 757446 4282693 |
| 30S 756509 4282819 | 30S 756679 4282896 | 30S 757054 4282851 | 30S 757125 4282773 | 30S 757460 4282695 |
| 30S 756512 4282826 | 30S 756688 4282892 | 30S 757061 4282850 | 30S 757137 4282760 | 30S 757474 4282690 |
| 30S 756524 4282852 | 30S 756709 4282890 | 30S 757068 4282847 | 30S 757152 4282750 | 30S 757496 4282686 |
| 30S 756526 4282857 | 30S 756739 4282888 | 30S 757073 4282838 | 30S 757173 4282742 | 30S 757502 4282688 |
| 30S 756527 4282866 | 30S 756749 4282894 | 30S 757078 4282829 | 30S 757202 4282736 | |
| 30S 756525 4282879 | 30S 756760 4282893 | 30S 757080 4282821 | 30S 757212 4282738 | |

DILIGENCIA: En sesión Plenaria de 28/11/2023, se acordó la aprobación provisional de la Versión definitiva del PGE, del que forma parte el presente documento.






El Secretario Accidental
(firmado al margen)



Cód. Validación: 70L3CI G4SRKAJ5KMX2YZ2HNJW
Verificación: <https://alta.es/electronica/es/>
Documento firmado electrónicamente desde la plataforma esPublico Gestiona | Página 37 de 554



ESTUDIO DE LOS CAMINOS RURALES DEL MUNICIPIO DE ALTEA

| INCIDENCIA | | Nº1 | | | | |
|-------------|--|--|-------------|--------|--------------------|--|
| 1 |  | DESCRIPCIÓN En este punto, que coincide con el lugar en el que el camino tradicional conecta con la que hoy es la pista principal, hay instalada una cadena que lo cruza transversalmente, impidiendo el tráfico rodado. | | | | |
| | | <table border="1"> <thead> <tr> <th>COORDENADAS</th> <th>INICIO</th> <th>30S 757002 4282783</th> </tr> </thead> <tbody> <tr> <td></td> <td></td> <td></td> </tr> </tbody> </table> | COORDENADAS | INICIO | 30S 757002 4282783 | |
| COORDENADAS | INICIO | 30S 757002 4282783 | | | | |
| | | | | | | |
| 2 |  |  | | | | |
| | Detalle de la cadena. | | | | | |


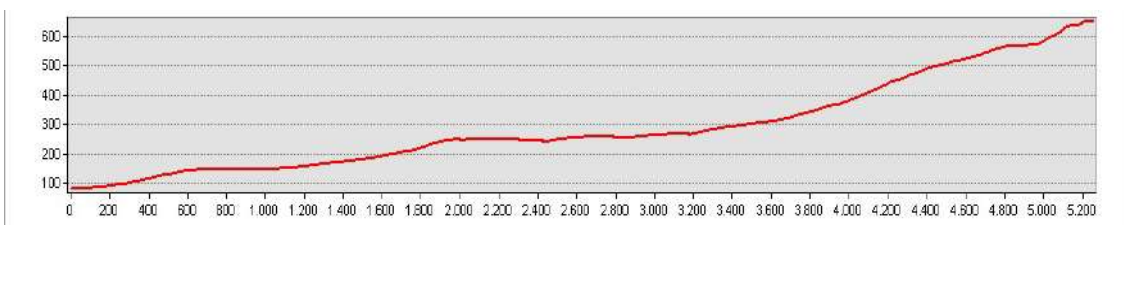
DILIGENCIA: En sesión Plenaria de 28/11/2023, se acordó la aprobación provisional de la Versión definitiva del PGE, del que forma parte el presente documento.



El Secretario Accidental
(firmado al margen)



ESTUDIO DE LOS CAMINOS RURALES DEL MUNICIPIO DE ALTEA

| NOMBRE | | Nº I.B.M. | DENOMINACIONES | DESCRIPCIÓN | | | | | | | | | | | | | | | | | | | | | | | |
|--|---------|-------------------------|---|---|--------------|--------------|----------------------------|--|--|--|-------------|--|--|--------|-------|--------|--------|----------|--------------|--------------|-------|--------|--------|-------|----------|--------|--------|
| CAMINO 03 | | 412 | CAMINO DE ALTEA LA VIEJA A CASA BORJA (COVA DE LA SERP) | <p>El trazado comienza junto al Calvario de Altea la Vella, en zona urbana; tras un recorrido de unos 300 m en dirección NE por la C/ Cura Llinares, dibuja un zig-zag, coincidente con la C/ Violeta, que deja a ambos lados parcelas con viviendas unifamiliares, girando 90° al N para embocar la c/ Principal de la Sierra, en la Urbanización Sierra de Altea. Desde este punto continúa unos 1400 m por el viario de la urbanización en dirección NE -primero y ENE, separándose de este vial en el punto de encuentro con la C/ del Azahar. A partir de este punto, ya en terrenos de las Urbanizaciones Urlisa I y III, describe una amplia curva que dibuja un semicírculo hasta la intersección con la C/ Principal de la Sierra. En el punto de encuentro con la C/ Costa Azul, gira bruscamente al Oeste hasta la C/ Alhambra de Granada. Tras recorrer unos 770 m por un trazado sinuoso por este vial, deja la superficie asfaltada tras un giro al norte, convirtiéndose en una senda de tierra que se interna en la ladera de la Serra de Bèrnia. Tras un recorrido prácticamente rectilíneo de unos 400 m, gira al oeste, atravesando un tramo de escasa vegetación de unos 345 m. Gira en dirección NE y N hasta la Font del Rostoll atravesando una frondosa pinada. Desde este punto, el camino continúa unos 45 m al N, dibujando una curva hacia el Este que, tras unos 45 m, llega a la Casa de Borja, final del camino.</p> <p>Cartografía histórica: Mapa del Instituto Geográfico y Estadístico, 1899. Mapa del Instituto Geográfico y Catastral, 1938. Ortofotos del vuelo 1956-57. Mapa del Instituto Geográfico Nacional MTN25 Edición 1996. MNT Parcelario 1:2000 Tº Municipal de Altea.</p> | | | | | | | | | | | | | | | | | | | | | | | |
| COORDENADAS BÁSICAS | | REFERENCIAS CATASTRALES | | | | | | | | | | | | | | | | | | | | | | | | | |
| INICIO | X757434 | Y4280145 | 03018A003090130000UL | | | | | | | | | | | | | | | | | | | | | | | | |
| FINAL | X759095 | Y4282241 | | | | | | | | | | | | | | | | | | | | | | | | | |
| ORTOFOTO | | | | | | | | | | | | | | | | | | | | | | | | | | | |
|  | | | | <table border="1" style="width: 100%; border-collapse: collapse;"> <thead> <tr style="background-color: #FFD700;"> <th colspan="4">COTAS (snm) / DESNIVEL (m)</th> <th colspan="3">DIMENSIONES</th> </tr> <tr> <th>INICIO</th> <th>FINAL</th> <th>MÁXIMA</th> <th>MÍNIMA</th> <th>LONGITUD</th> <th>ANCHURA MAX.</th> <th>ANCHURA MIN.</th> </tr> </thead> <tbody> <tr> <td style="text-align: center;">85 m.</td> <td style="text-align: center;">643 m.</td> <td style="text-align: center;">644 m.</td> <td style="text-align: center;">85 m.</td> <td style="text-align: center;">5.256 m.</td> <td style="text-align: center;">8,2 m.</td> <td style="text-align: center;">0.5 m.</td> </tr> </tbody> </table> | | | COTAS (snm) / DESNIVEL (m) | | | | DIMENSIONES | | | INICIO | FINAL | MÁXIMA | MÍNIMA | LONGITUD | ANCHURA MAX. | ANCHURA MIN. | 85 m. | 643 m. | 644 m. | 85 m. | 5.256 m. | 8,2 m. | 0.5 m. |
| COTAS (snm) / DESNIVEL (m) | | | | DIMENSIONES | | | | | | | | | | | | | | | | | | | | | | | |
| INICIO | FINAL | MÁXIMA | MÍNIMA | LONGITUD | ANCHURA MAX. | ANCHURA MIN. | | | | | | | | | | | | | | | | | | | | | |
| 85 m. | 643 m. | 644 m. | 85 m. | 5.256 m. | 8,2 m. | 0.5 m. | | | | | | | | | | | | | | | | | | | | | |
| ALTIMETRIA | | | | | | | | | | | | | | | | | | | | | | | | | | | |
|  | | | | | | | | | | | | | | | | | | | | | | | | | | | |

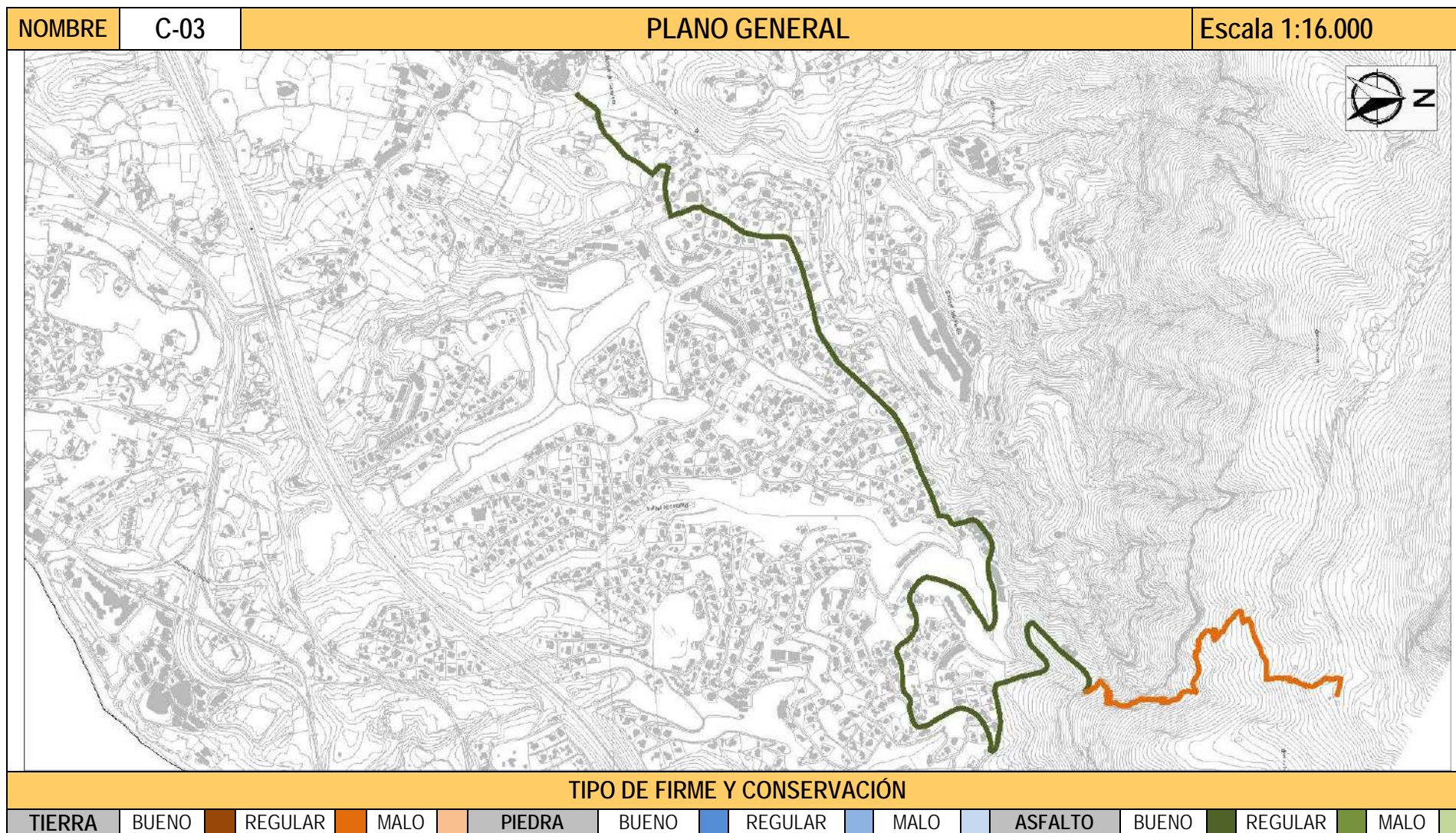
DILIGENCIA: En sesión Plenaria de 28/11/2023, se acordó la aprobación provisional de la Versión definitiva del PGE, del que forma parte el presente documento.



El Secretario Accidental
(firmado al margen)



ESTUDIO DE LOS CAMINOS RURALES DEL MUNICIPIO DE ALTEA



DILIGENCIA: En sesión Plenaria de 28/11/2023, se acordó la aprobación provisional de la Versión definitiva del PGE, del que forma parte el presente documento.



El Secretario Accidental
(firmado al margen)

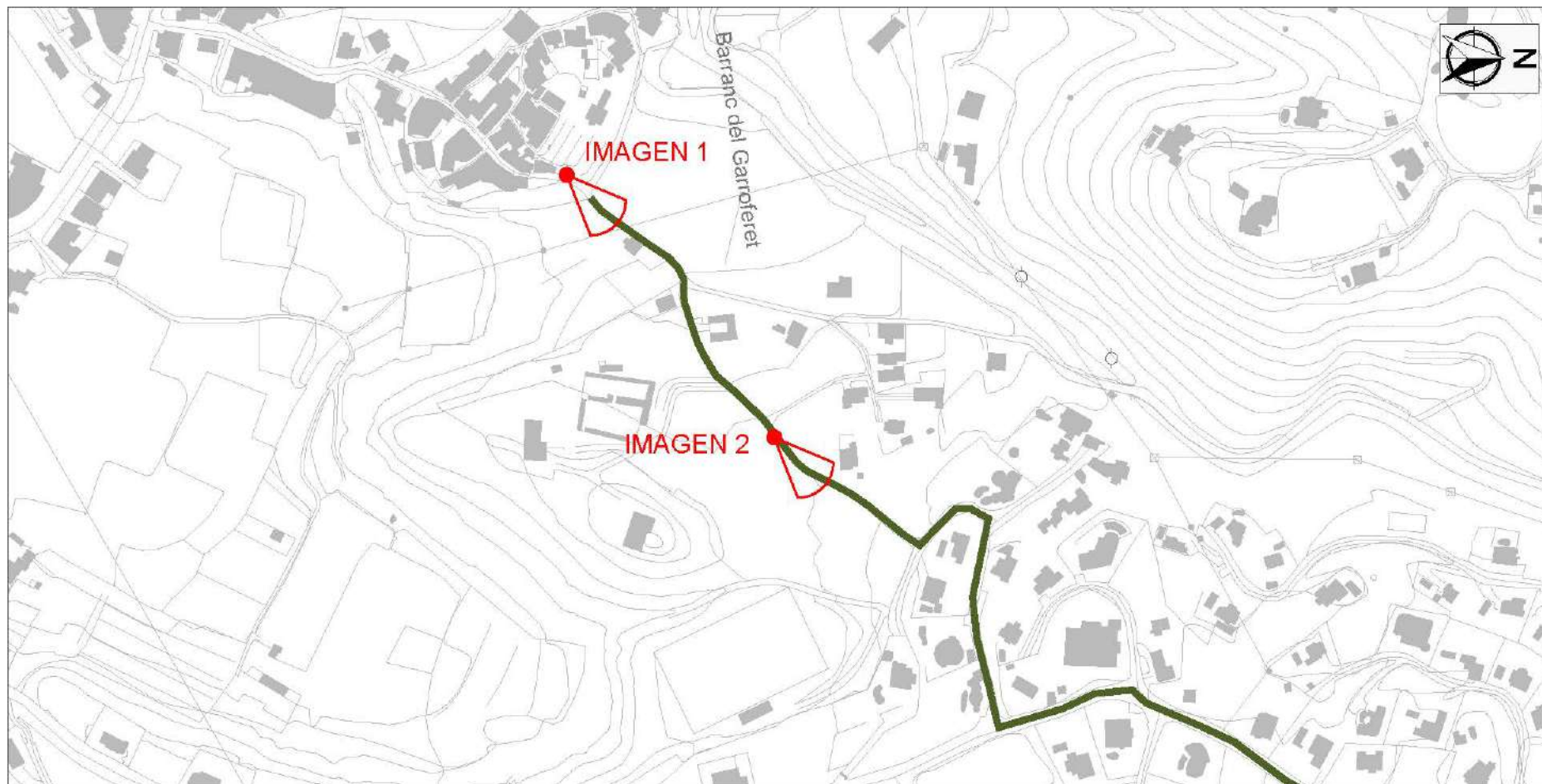


Cód. Validación: 70L3CLG4SRKAJ6KMX2Y2ZHNJW
 Verificación: <https://altea.sedelectronica.es/>
 Documento firmado electrónicamente desde la plataforma esPublico Gestiona | Página 40 de 554



ESTUDIO DE LOS CAMINOS RURALES DEL MUNICIPIO DE ALTEA

| | | | |
|--------|------|-----------------|----------------|
| NOMBRE | C-03 | PLANO PARCIAL 1 | Escala 1:4.000 |
|--------|------|-----------------|----------------|



TIPO DE FIRME Y CONSERVACIÓN

| | | | | | | | | | | | |
|--------|-------|---------|------|--------|-------|---------|------|---------|-------|---------|------|
| TIERRA | BUENO | REGULAR | MALO | PIEDRA | BUENO | REGULAR | MALO | ASFALTO | BUENO | REGULAR | MALO |
|--------|-------|---------|------|--------|-------|---------|------|---------|-------|---------|------|

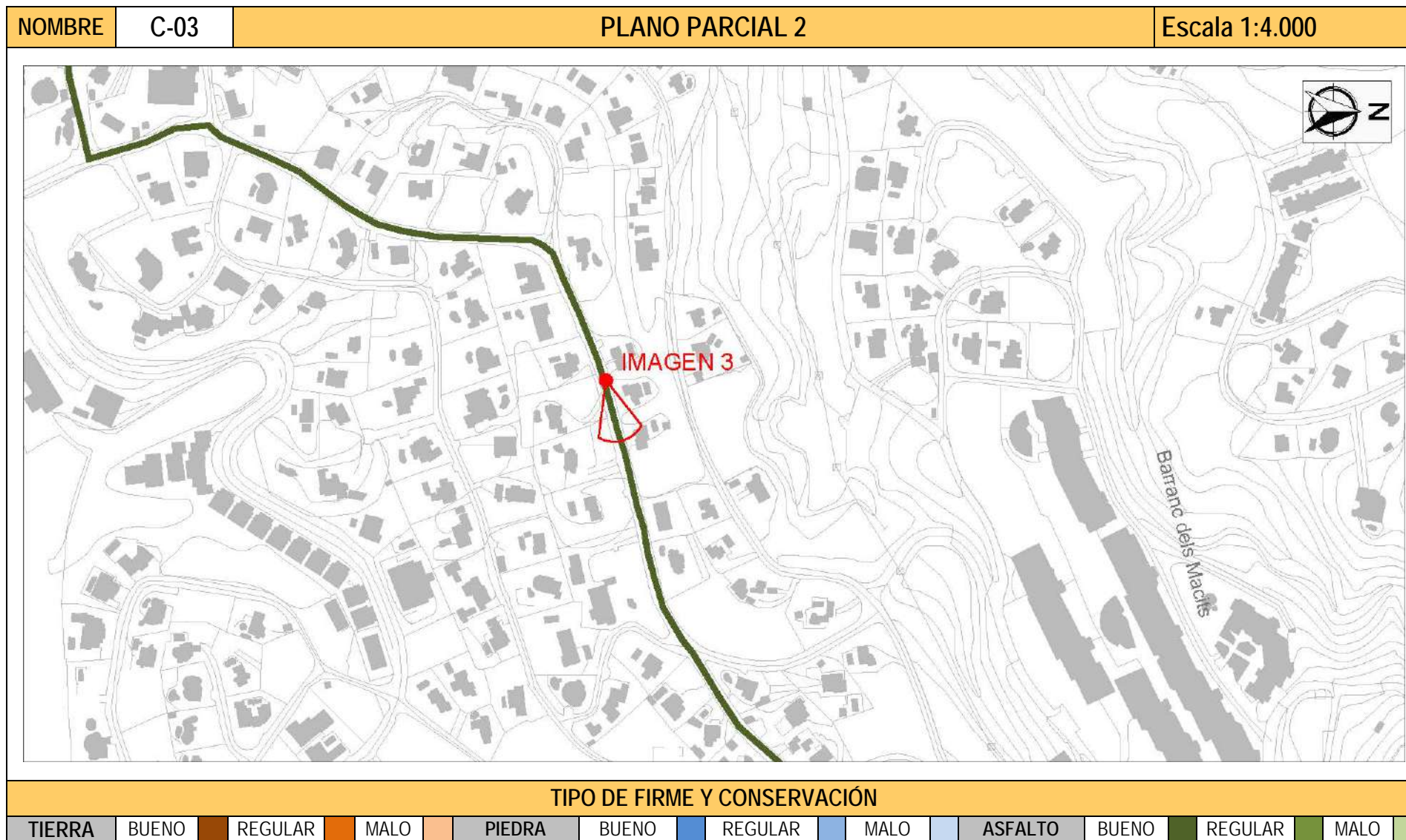
DILIGENCIA: En sesión Plenaria de 28/11/2023, se acordó la aprobación provisional de la Versión definitiva del PGE, del que forma parte el presente documento.



El Secretario Accidental
(firmado al margen)



ESTUDIO DE LOS CAMINOS RURALES DEL MUNICIPIO DE ALTEA



Cód. Validación: 70L3CLG4SRKAJ6KMX2Y2ZHNJW
 Verificación: <https://alta.es/electronica/es/>
 Documento firmado electrónicamente desde la plataforma esPublico Gestiona | Página 42 de 554

DILIGENCIA: En sesión Plenaria de 28/11/2023, se acordó la aprobación provisional de la Versión definitiva del PGE, del que forma parte el presente documento.

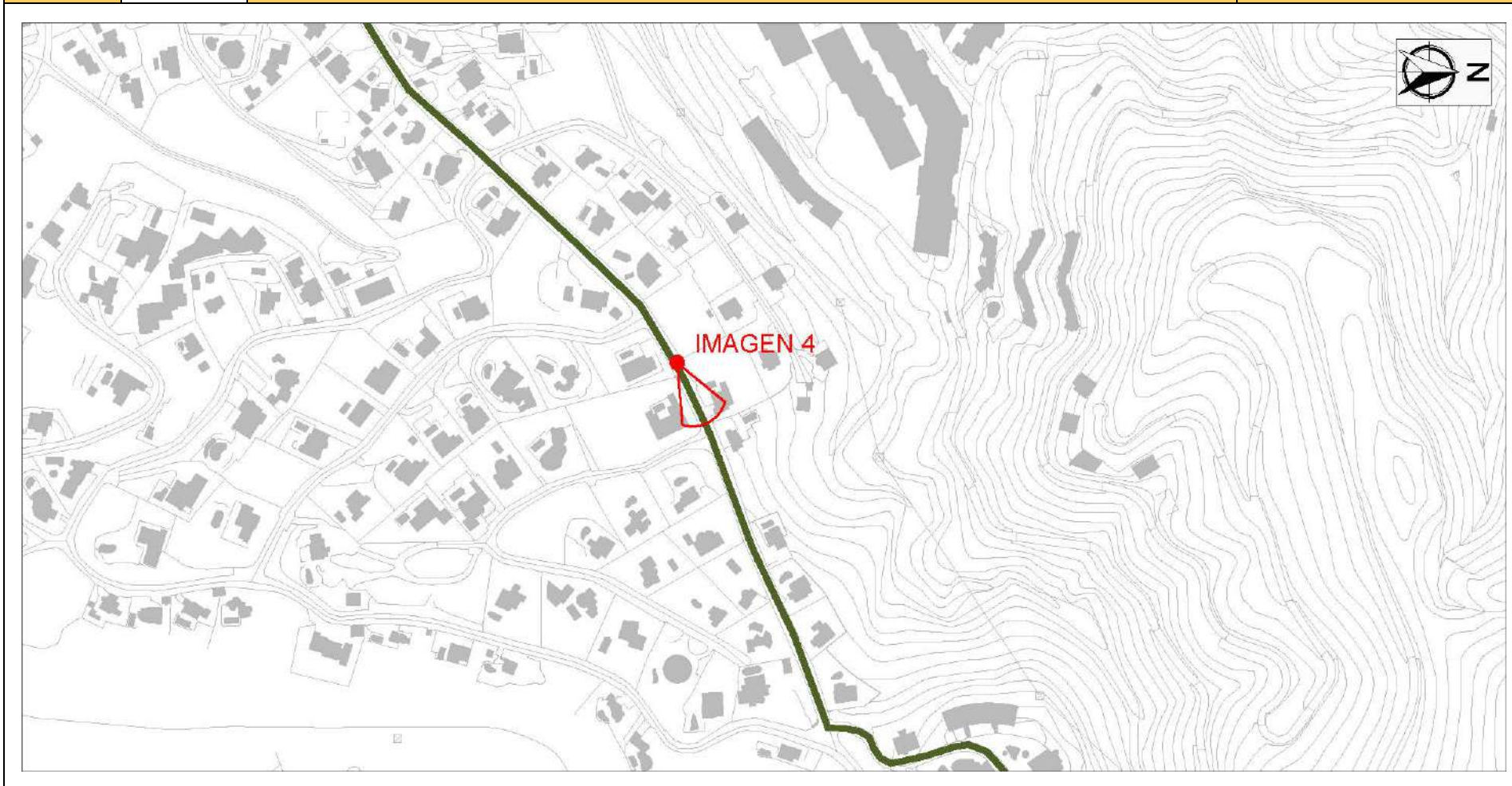


El Secretario Accidental
(firmado al margen)



ESTUDIO DE LOS CAMINOS RURALES DEL MUNICIPIO DE ALTEA

| | | | |
|--------|------|-----------------|----------------|
| NOMBRE | C-03 | PLANO PARCIAL 3 | Escala 1:4.000 |
|--------|------|-----------------|----------------|



| TIPO DE FIRME Y CONSERVACIÓN | | | | | | | | | | | |
|------------------------------|-------|---------|------|--------|-------|---------|------|---------|-------|---------|------|
| TIERRA | BUENO | REGULAR | MALO | PIEDRA | BUENO | REGULAR | MALO | ASFALTO | BUENO | REGULAR | MALO |

DILIGENCIA: En sesión Plenaria de 28/11/2023, se acordó la aprobación provisional de la Versión definitiva del PGE, del que forma parte el presente documento.



El Secretario Accidental
(firmado al margen)

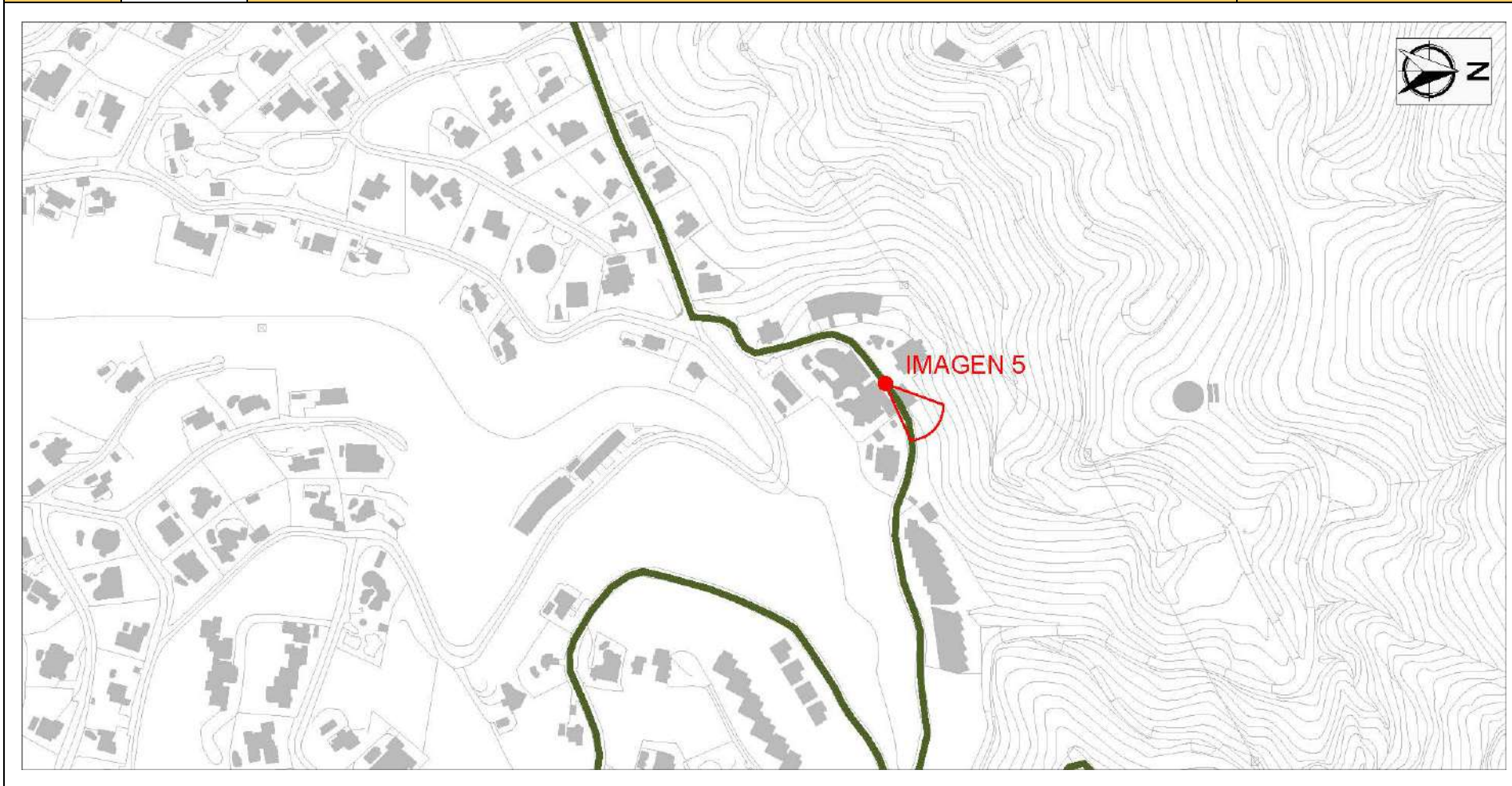


Cód. Validación: 70L3CLG4SRKAJ6KMX2YZ2HNJW
Verificación: <https://alta.es/secretoria.es/>
Documento firmado electrónicamente desde la plataforma esPublico Gestiona | Página 43 de 554



ESTUDIO DE LOS CAMINOS RURALES DEL MUNICIPIO DE ALTEA

| | | | |
|--------|------|-----------------|----------------|
| NOMBRE | C-03 | PLANO PARCIAL 4 | Escala 1:4.000 |
|--------|------|-----------------|----------------|



| TIPO DE FIRME Y CONSERVACIÓN | | | | | | | | | | | |
|------------------------------|-------|---------|------|--------|-------|---------|------|---------|-------|---------|------|
| TIERRA | BUENO | REGULAR | MALO | PIEDRA | BUENO | REGULAR | MALO | ASFALTO | BUENO | REGULAR | MALO |

DILIGENCIA: En sesión Plenaria de 28/11/2023, se acordó la aprobación provisional de la Versión definitiva del PGE, del que forma parte el presente documento.



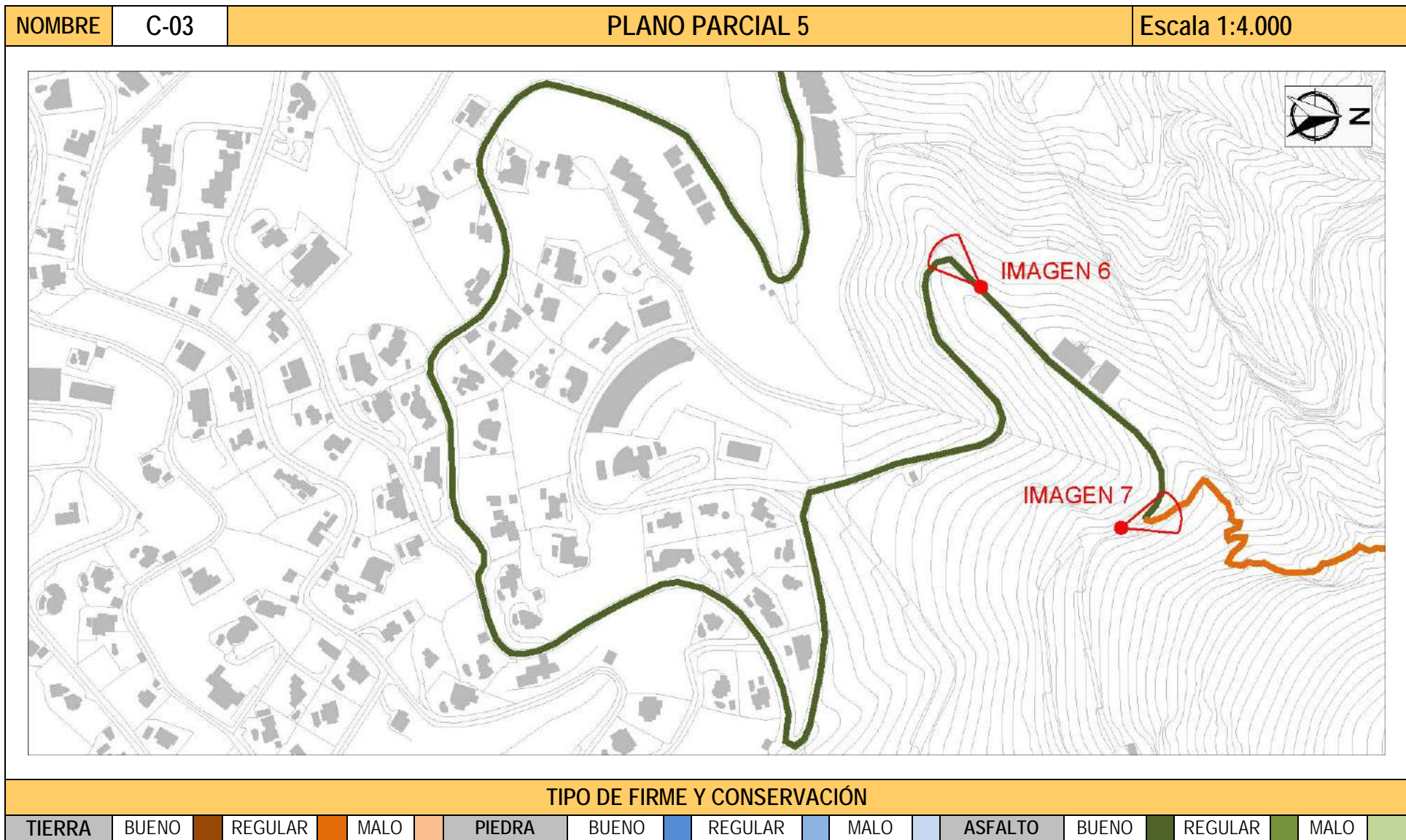
El Secretario Accidental
(firmado al margen)



Cód. Validación: 70L3CLG4SRKAJ6KMX2Y2ZHNJW
Verificación: <https://altea.sedelectronica.es/>
Documento firmado electrónicamente desde la plataforma esPublico Gestiona | Página 44 de 554



ESTUDIO DE LOS CAMINOS RURALES DEL MUNICIPIO DE ALTEA



Cód. Validación: 70L3CLG4SRKAJ6KMX2YZ2HNJW
 Verificación: <https://alta.es/electronica/es/>
 Documento firmado electrónicamente desde la plataforma esPublico Gestiona | Página 45 de 554

DILIGENCIA: En sesión Plenaria de 28/11/2023, se acordó la aprobación provisional de la Versión definitiva del PGE, del que forma parte el presente documento.

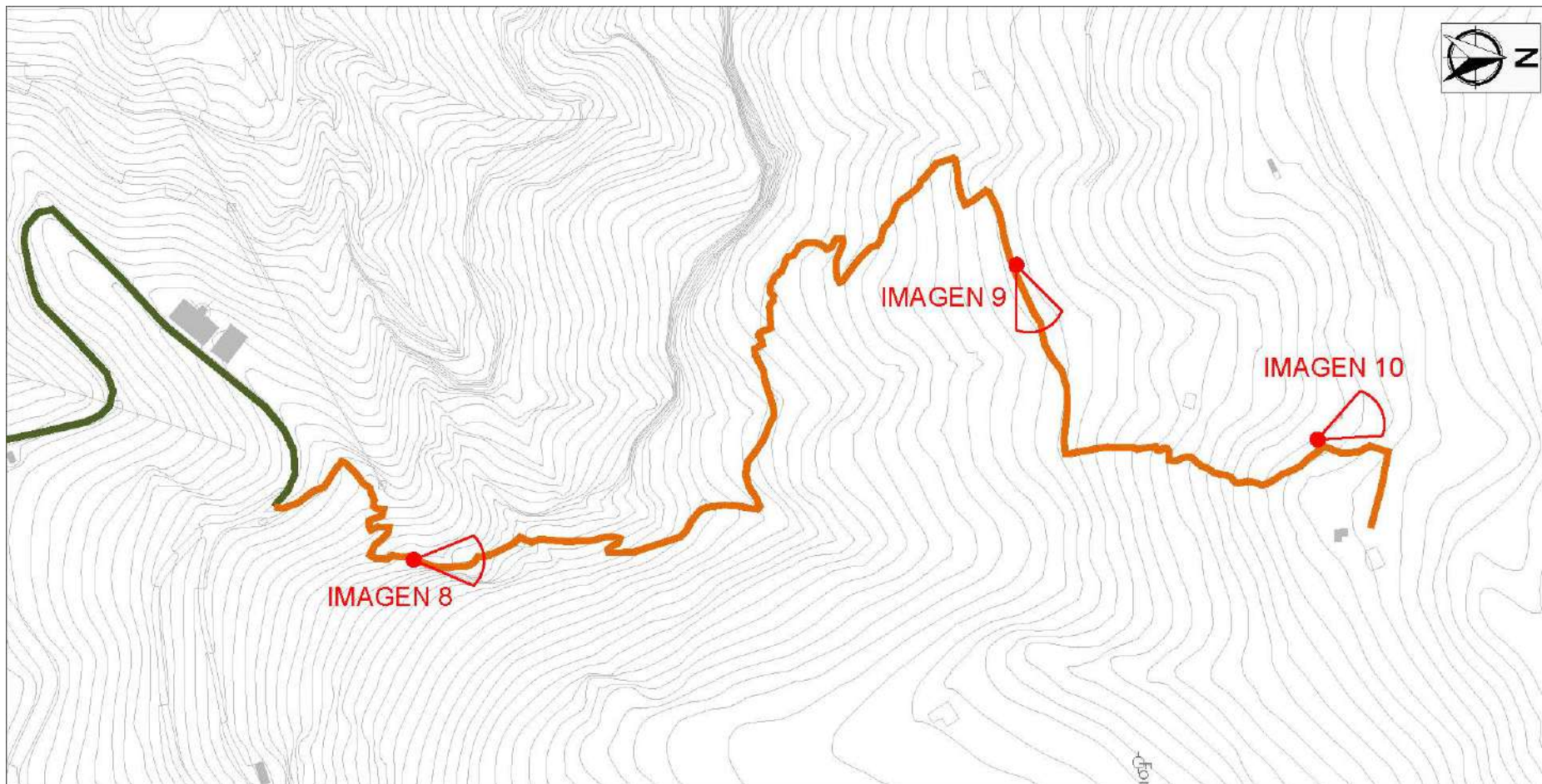


El Secretario Accidental
(firmado al margen)



ESTUDIO DE LOS CAMINOS RURALES DEL MUNICIPIO DE ALTEA

| | | | |
|--------|------|-----------------|----------------|
| NOMBRE | C-03 | PLANO PARCIAL 6 | Escala 1:4.000 |
|--------|------|-----------------|----------------|



TIPO DE FIRME Y CONSERVACIÓN

| | | | | | | | | | | | |
|--------|-------|---------|------|--------|-------|---------|------|---------|-------|---------|------|
| TIERRA | BUENO | REGULAR | MALO | PIEDRA | BUENO | REGULAR | MALO | ASFALTO | BUENO | REGULAR | MALO |
|--------|-------|---------|------|--------|-------|---------|------|---------|-------|---------|------|







DILIGENCIA: En sesión Plenaria de 28/11/2023, se acordó la aprobación provisional de la Versión definitiva del PGE, del que forma parte el presente documento.



El Secretario Accidental
(firmado al margen)



ESTUDIO DE LOS CAMINOS RURALES DEL MUNICIPIO DE ALTEA

| NOMBRE | C-03 | IMÁGENES | |
|--|---|--|--|
|  |  |  | |
| 1. Inicio camino, zona del Calvario. | 2. Detalle camino, antes de entrar en la urb. Sierra Altea I | 3. Viales Sierra de Altea I | |
|  |  |  | |
| 4. Viales de la urbanización. | 5. Vista hacia Urlisa III | 6. Imagen desde Urlisa III | |





DILIGENCIA: En sesión Plenaria de 28/11/2023, se acordó la aprobación provisional de la Versión definitiva del PGE, del que forma parte el presente documento.



El Secretario Accidental
(firmado al margen)



ESTUDIO DE LOS CAMINOS RURALES DEL MUNICIPIO DE ALTEA

| NOMBRE | C-03 | IMÁGENES | |
|--|--|---|--|
|  |  |  | |
| 7. Cambio de vial a senda de la Cova de la Serp | 8. Detalle de la senda | 9. Detalle de la senda | |
|  | | | |
| 10. Font de rostoll | 11 | 12 | |

DILIGENCIA: En sesión Plenaria de 28/11/2023, se acordó la aprobación provisional de la Versión definitiva del PGE, del que forma parte el presente documento.



El Secretario Accidental
(firmado al margen)



ESTUDIO DE LOS CAMINOS RURALES DEL MUNICIPIO DE ALTEA

COORDENADAS UTM (ETRS 89 Huso 30)

| | | | | | |
|--------------------|--------------------|--------------------|--------------------|--------------------|--------------------|
| 30S 757434 4280145 | 30S 757607 4280283 | 30S 757747 4280490 | 30S 757965 4280781 | 30S 758470 4281092 | 30S 758639 4281272 |
| 30S 757441 4280152 | 30S 757616 4280301 | 30S 757755 4280499 | 30S 757980 4280786 | 30S 758481 4281096 | 30S 758653 4281282 |
| 30S 757448 4280161 | 30S 757622 4280311 | 30S 757769 4280533 | 30S 758018 4280795 | 30S 758535 4281122 | 30S 758666 4281289 |
| 30S 757464 4280183 | 30S 757630 4280322 | 30S 757779 4280554 | 30S 758032 4280799 | 30S 758597 4281145 | 30S 758685 4281291 |
| 30S 757471 4280194 | 30S 757647 4280343 | 30S 757804 4280587 | 30S 758051 4280802 | 30S 758597 4281156 | 30S 758705 4281288 |
| 30S 757478 4280201 | 30S 757655 4280354 | 30S 757817 4280609 | 30S 758068 4280807 | 30S 758599 4281165 | 30S 758724 4281280 |
| 30S 757486 4280205 | 30S 757631 4280377 | 30S 757822 4280628 | 30S 758090 4280813 | 30S 758603 4281172 | 30S 758742 4281280 |
| 30S 757496 4280204 | 30S 757631 4280387 | 30S 757826 4280655 | 30S 758113 4280827 | 30S 758611 4281176 | 30S 758773 4281285 |
| 30S 757502 4280205 | 30S 757638 4280398 | 30S 757827 4280691 | 30S 758122 4280834 | 30S 758617 4281180 | 30S 758794 4281293 |
| 30S 757524 4280212 | 30S 757687 4280388 | 30S 757828 4280720 | 30S 758151 4280852 | 30S 758620 4281187 | 30S 758805 4281296 |
| 30S 757533 4280217 | 30S 757714 4280391 | 30S 757831 4280727 | 30S 758175 4280867 | 30S 758619 4281193 | 30S 758833 4281296 |
| 30S 757546 4280225 | 30S 757745 4280399 | 30S 757838 4280735 | 30S 758210 4280907 | 30S 758615 4281210 | 30S 758853 4281298 |
| 30S 757557 4280237 | 30S 757762 4280403 | 30S 757857 4280743 | 30S 758275 4280977 | 30S 758609 4281229 | 30S 758873 4281301 |
| 30S 757574 4280255 | 30S 757770 4280405 | 30S 757881 4280754 | 30S 758317 4281021 | 30S 758608 4281238 | 30S 758896 4281296 |
| 30S 757593 4280270 | 30S 757758 4280446 | 30S 757914 4280767 | 30S 758366 4281050 | 30S 758613 4281250 | 30S 758905 4281289 |
| 30S 757602 4280276 | 30S 757749 4280466 | 30S 757941 4280775 | 30S 758403 4281067 | 30S 758623 4281260 | 30S 758908 4281283 |

DILIGENCIA: En sesión Plenaria de 28/11/2023, se acordó la aprobación provisional de la Versión definitiva del PGE, del que forma parte el presente documento.



El Secretario Accidental
(firmado al margen)



ESTUDIO DE LOS CAMINOS RURALES DEL MUNICIPIO DE ALTEA

| | | | | | |
|--------------------|--------------------|--------------------|--------------------|--------------------|--------------------|
| 30S 758907 4281279 | 30S 758811 4281067 | 30S 759081 4281048 | 30S 759131 4281226 | 30S 759041 4281366 | 30S 759032 4281551 |
| 30S 758904 4281275 | 30S 758820 4281064 | 30S 759097 4281062 | 30S 759140 4281242 | 30S 759035 4281395 | 30S 759046 4281558 |
| 30S 758888 4281268 | 30S 758832 4281064 | 30S 759105 4281067 | 30S 759149 4281253 | 30S 759028 4281426 | 30S 759061 4281559 |
| 30S 758876 4281261 | 30S 758856 4281075 | 30S 759114 4281067 | 30S 759167 4281267 | 30S 759023 4281435 | 30S 759071 4281554 |
| 30S 758862 4281251 | 30S 758872 4281081 | 30S 759121 4281063 | 30S 759182 4281275 | 30S 759017 4281441 | 30S 759078 4281547 |
| 30S 758852 4281244 | 30S 758887 4281084 | 30S 759126 4281063 | 30S 759204 4281284 | 30S 759008 4281443 | 30S 759081 4281546 |
| 30S 758843 4281240 | 30S 758903 4281082 | 30S 759155 4281070 | 30S 759222 4281288 | 30S 758996 4281439 | 30S 759082 4281551 |
| 30S 758817 4281223 | 30S 758922 4281074 | 30S 759168 4281076 | 30S 759242 4281285 | 30S 758972 4281416 | 30S 759079 4281560 |
| 30S 758803 4281213 | 30S 758934 4281064 | 30S 759174 4281081 | 30S 759245 4281292 | 30S 758952 4281397 | 30S 759071 4281570 |
| 30S 758800 4281209 | 30S 758942 4281053 | 30S 759178 4281086 | 30S 759241 4281299 | 30S 758947 4281394 | 30S 759069 4281577 |
| 30S 758794 4281198 | 30S 758950 4281041 | 30S 759179 4281095 | 30S 759231 4281303 | 30S 758934 4281390 | 30S 759066 4281579 |
| 30S 758784 4281176 | 30S 758957 4281033 | 30S 759177 4281106 | 30S 759192 4281311 | 30S 758912 4281386 | 30S 759061 4281582 |
| 30S 758777 4281156 | 30S 758966 4281029 | 30S 759171 4281119 | 30S 759165 4281314 | 30S 758904 4281388 | 30S 759057 4281585 |
| 30S 758769 4281126 | 30S 758976 4281028 | 30S 759163 4281130 | 30S 759145 4281312 | 30S 758895 4281395 | 30S 759053 4281588 |
| 30S 758765 4281112 | 30S 758997 4281038 | 30S 759156 4281141 | 30S 759119 4281307 | 30S 758893 4281405 | 30S 759054 4281590 |
| 30S 758768 4281103 | 30S 759011 4281043 | 30S 759142 4281166 | 30S 759079 4281298 | 30S 758933 4281445 | 30S 759061 4281598 |
| 30S 758776 4281091 | 30S 759043 4281044 | 30S 759128 4281196 | 30S 759062 4281303 | 30S 758966 4281476 | 30S 759067 4281602 |
| 30S 758791 4281079 | 30S 759066 4281044 | 30S 759127 4281208 | 30S 759053 4281333 | 30S 759018 4281540 | 30S 759069 4281606 |

DILIGENCIA: En sesión Plenaria de 28/11/2023, se acordó la aprobación provisional de la Versión definitiva del PGE, del que forma parte el presente documento.



El Secretario Accidente
(firmado al margen)



ESTUDIO DE LOS CAMINOS RURALES DEL MUNICIPIO DE ALTEA

| | | | | | |
|--------------------|--------------------|--------------------|--------------------|--------------------|--------------------|
| 30S 759073 4281607 | 30S 759115 4281617 | 30S 759104 4281709 | 30S 759103 4281795 | 30S 759024 4281862 | 30S 758954 4281859 |
| 30S 759077 4281609 | 30S 759112 4281620 | 30S 759103 4281711 | 30S 759101 4281803 | 30S 759021 4281862 | 30S 758952 4281861 |
| 30S 759081 4281608 | 30S 759113 4281627 | 30S 759102 4281714 | 30S 759097 4281806 | 30S 759014 4281861 | 30S 758951 4281862 |
| 30S 759083 4281611 | 30S 759113 4281632 | 30S 759103 4281723 | 30S 759090 4281810 | 30S 759007 4281858 | 30S 758948 4281862 |
| 30S 759083 4281615 | 30S 759115 4281636 | 30S 759104 4281733 | 30S 759084 4281815 | 30S 759001 4281857 | 30S 758944 4281860 |
| 30S 759087 4281614 | 30S 759118 4281641 | 30S 759103 4281740 | 30S 759082 4281820 | 30S 758995 4281856 | 30S 758941 4281860 |
| 30S 759090 4281605 | 30S 759120 4281648 | 30S 759103 4281744 | 30S 759080 4281831 | 30S 758989 4281853 | 30S 758936 4281863 |
| 30S 759094 4281605 | 30S 759120 4281659 | 30S 759102 4281751 | 30S 759081 4281840 | 30S 758985 4281850 | 30S 758932 4281867 |
| 30S 759096 4281607 | 30S 759119 4281667 | 30S 759100 4281756 | 30S 759082 4281848 | 30S 758981 4281850 | 30S 758929 4281869 |
| 30S 759094 4281611 | 30S 759117 4281671 | 30S 759100 4281762 | 30S 759083 4281852 | 30S 758980 4281853 | 30S 758925 4281870 |
| 30S 759094 4281618 | 30S 759116 4281673 | 30S 759102 4281765 | 30S 759081 4281853 | 30S 758978 4281855 | 30S 758923 4281871 |
| 30S 759098 4281617 | 30S 759113 4281675 | 30S 759105 4281763 | 30S 759076 4281851 | 30S 758975 4281855 | 30S 758922 4281875 |
| 30S 759102 4281614 | 30S 759113 4281678 | 30S 759106 4281760 | 30S 759069 4281847 | 30S 758973 4281853 | 30S 758916 4281879 |
| 30S 759105 4281610 | 30S 759112 4281682 | 30S 759108 4281757 | 30S 759061 4281845 | 30S 758971 4281853 | 30S 758914 4281883 |
| 30S 759111 4281607 | 30S 759110 4281687 | 30S 759110 4281758 | 30S 759053 4281846 | 30S 758970 4281855 | 30S 758914 4281889 |
| 30S 759112 4281606 | 30S 759105 4281697 | 30S 759110 4281761 | 30S 759046 4281851 | 30S 758969 4281859 | 30S 758915 4281893 |
| 30S 759114 4281609 | 30S 759101 4281701 | 30S 759110 4281774 | 30S 759038 4281856 | 30S 758968 4281861 | 30S 758918 4281896 |
| 30S 759114 4281614 | 30S 759103 4281705 | 30S 759107 4281783 | 30S 759029 4281860 | 30S 758961 4281860 | 30S 758916 4281899 |

DILIGENCIA: En sesión Plenaria de 28/11/2023, se acordó la aprobación provisional de la Versión definitiva del PGE, del que forma parte el presente documento.



El Secretario Accidental
(firmado al margen)



ESTUDIO DE LOS CAMINOS RURALES DEL MUNICIPIO DE ALTEA

| | | | | | |
|--------------------|--------------------|--------------------|--------------------|--------------------|--------------------|
| 30S 758913 4281901 | 30S 758899 4281937 | 30S 758889 4281984 | 30S 759033 4282047 | 30S 759052 4282118 | 30S 759063 4282181 |
| 30S 758911 4281902 | 30S 758891 4281940 | 30S 758887 4281988 | 30S 759039 4282047 | 30S 759051 4282121 | 30S 759060 4282185 |
| 30S 758911 4281906 | 30S 758887 4281943 | 30S 758883 4281995 | 30S 759048 4282048 | 30S 759050 4282125 | 30S 759059 4282191 |
| 30S 758913 4281907 | 30S 758884 4281948 | 30S 758881 4281997 | 30S 759048 4282051 | 30S 759050 4282127 | 30S 759055 4282197 |
| 30S 758918 4281905 | 30S 758881 4281952 | 30S 758881 4281999 | 30S 759044 4282070 | 30S 759053 4282130 | 30S 759050 4282202 |
| 30S 758926 4281902 | 30S 758878 4281955 | 30S 758887 4282002 | 30S 759043 4282075 | 30S 759055 4282133 | 30S 759047 4282207 |
| 30S 758932 4281902 | 30S 758874 4281956 | 30S 758896 4282006 | 30S 759044 4282081 | 30S 759058 4282139 | 30S 759043 4282211 |
| 30S 758936 4281903 | 30S 758872 4281958 | 30S 758912 4282009 | 30S 759044 4282091 | 30S 759059 4282141 | 30S 759047 4282223 |
| 30S 758939 4281904 | 30S 758869 4281961 | 30S 758922 4282012 | 30S 759045 4282093 | 30S 759061 4282147 | 30S 759047 4282234 |
| 30S 758938 4281906 | 30S 758867 4281963 | 30S 758933 4282016 | 30S 759044 4282098 | 30S 759061 4282149 | 30S 759043 4282241 |
| 30S 758933 4281910 | 30S 758863 4281965 | 30S 758959 4282028 | 30S 759043 4282105 | 30S 759063 4282153 | 30S 759047 4282252 |
| 30S 758927 4281914 | 30S 758862 4281970 | 30S 758964 4282032 | 30S 759045 4282106 | 30S 759066 4282155 | 30S 759069 4282248 |
| 30S 758919 4281922 | 30S 758860 4281976 | 30S 758978 4282034 | 30S 759046 4282107 | 30S 759067 4282157 | 30S 759095 4282241 |
| 30S 758917 4281924 | 30S 758861 4281978 | 30S 758987 4282039 | 30S 759044 4282110 | 30S 759065 4282163 | |
| 30S 758915 4281928 | 30S 758870 4281979 | 30S 758995 4282045 | 30S 759044 4282112 | 30S 759066 4282167 | |
| 30S 758913 4281930 | 30S 758875 4281979 | 30S 759007 4282049 | 30S 759047 4282113 | 30S 759068 4282172 | |
| 30S 758904 4281932 | 30S 758884 4281981 | 30S 759020 4282049 | 30S 759052 4282113 | 30S 759067 4282175 | |


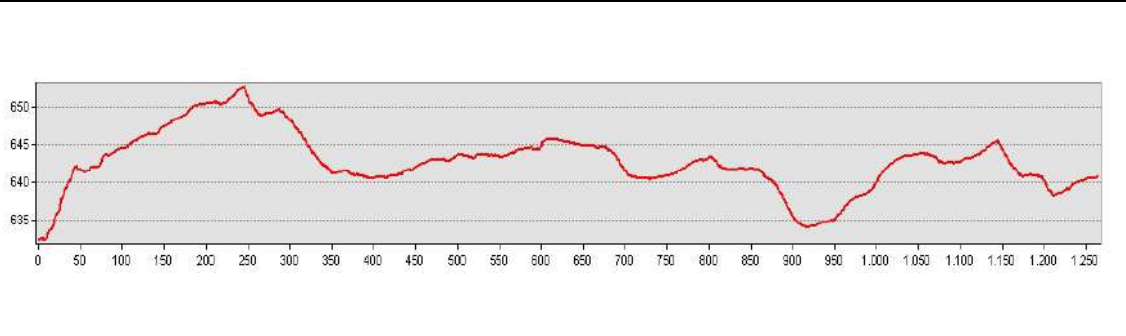
DILIGENCIA: En sesión Plenaria de 28/11/2023, se acordó la aprobación provisional de la Versión definitiva del PGE, del que forma parte el presente documento.



El Secretario Accidental
(firmado al margen)



ESTUDIO DE LOS CAMINOS RURALES DEL MUNICIPIO DE ALTEA

| NOMBRE | | | Nº I.B.M. | DENOMINACIONES | DESCRIPCIÓN | | |
|--|---------|----------|-------------------------|------------------------------|--|--------------|--|
| CAMINO 04 | | | | PISTA PINAR DE CALCES | <p>La pista parte de la Font del Rostoll (punto en el que se une con el camino por el que se accede a Casa de Borja desde Altea La Vella) y llega hasta las ruinas de la Ermita del Vicario Ripoll. Transcurre por una zona cuya orografía se asemeja a un altiplano con pendiente hacia el sur, delimitado por el norte por la crestería que forma la culminación de la Serra de Bèrnia y por el sur por el escarpe rocoso que da lugar a la ladera meridional de la citada formación montañosa. Con dirección prácticamente E-O y un trazado de tendencia rectilínea salpicado de suaves ondulaciones, presenta un firme irregular -poco definido en ocasiones- en el tramo inicial (de unos 75 m de longitud), que se convierte en la mayor parte del resto del trazado en una amplia pista de tierra en buen estado de conservación. El camino tradicional deja la pista principal, girando hacia el sur oeste en un tramo de unos 115 m hasta alcanzar las ruinas de la Ermita del Vicari.</p> <p>La totalidad del camino discurre por una zona de pinada denominada El Pinar de Calces, espacio de alto valor paisajístico con una privilegiada vista del llano litoral.</p> <p>Cartografía histórica: Mapa del Instituto Geográfico y Catastral, 1938. Ortofotos del vuelo 1956-57. MNT Parcelario 1:2000 Tº Municipal de Altea.</p> | | |
| COORDENADAS BÁSICAS | | | REFERENCIAS CATASTRALES | | | | |
| INICIO | X759036 | Y4282220 | | | | | |
| FINAL | X757912 | Y4282445 | | | | | |
| ORTOFOTO | | | | | | | |
|  | | | | | | | |
| COTAS (snm) / DESNIVEL (m) | | | | DIMENSIONES | | | |
| INICIO | FINAL | MÁXIMA | MÍNIMA | LONGITUD | ANCHURA MAX. | ANCHURA MIN. | |
| 632 m. | 641 m. | 654 m. | 632 m. | 1.264 m. | 4.4 m. | 1.1 m. | |
| ALTIMETRIA | | | | | | | |
|  | | | | | | | |

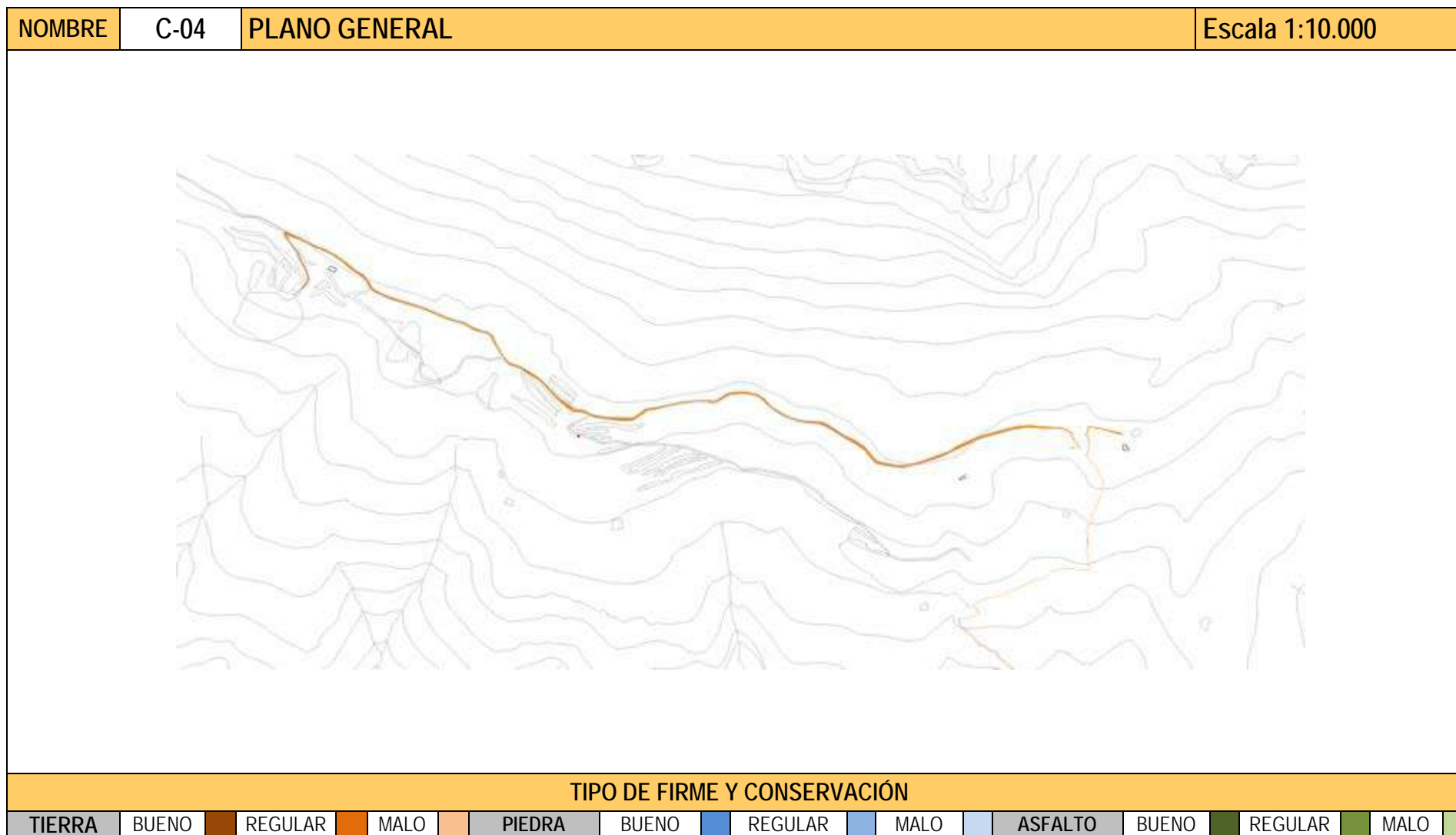
DILIGENCIA: En sesión Plenaria de 28/11/2023, se acordó la aprobación provisional de la Versión definitiva del PGE, del que forma parte el presente documento.



El Secretario Accidental
(firmado al margen)



ESTUDIO DE LOS CAMINOS RURALES DEL MUNICIPIO DE ALTEA



DILIGENCIA: En sesión Plenaria de 28/11/2023, se acordó la aprobación provisional de la Versión definitiva del PGE, del que forma parte el presente documento.



El Secretario Accidental
(firmado al margen)

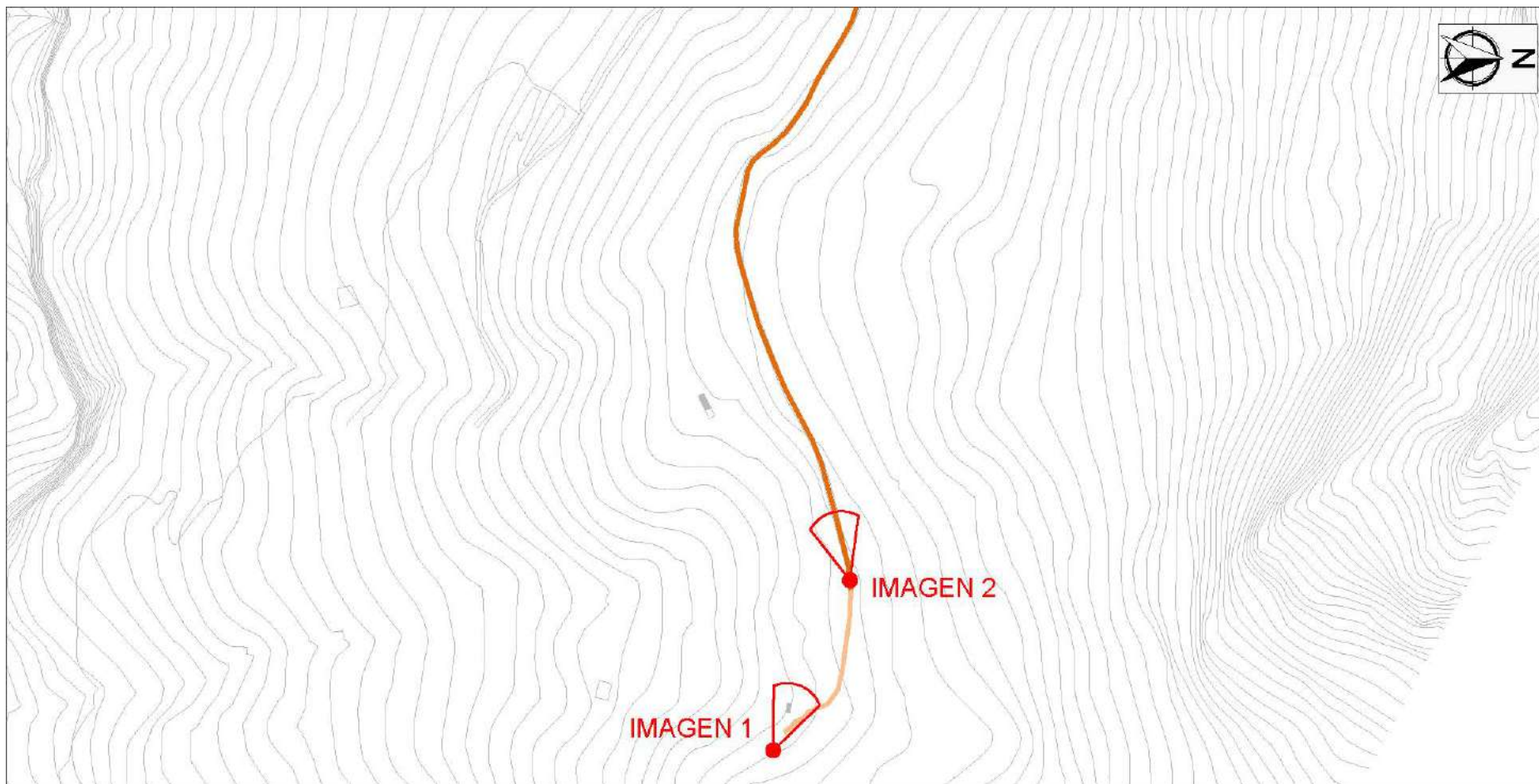


Cód. Validación: 70L3CLG4SRKAJ6KMX2Y2ZHNJW
 Verificación: <https://altea.sedelectronica.es/>
 Documento firmado electrónicamente desde la plataforma esPublico Gestiona | Página 54 de 554



ESTUDIO DE LOS CAMINOS RURALES DEL MUNICIPIO DE ALTEA

| | | | |
|--------|------|-----------------|----------------|
| NOMBRE | C-04 | PLANO PARCIAL 1 | Escala 1:2.000 |
|--------|------|-----------------|----------------|



TIPO DE FIRME Y CONSERVACIÓN

| | | | | | | | | | | | |
|--------|-------|---------|------|--------|-------|---------|------|---------|-------|---------|------|
| TIERRA | BUENO | REGULAR | MALO | PIEDRA | BUENO | REGULAR | MALO | ASFALTO | BUENO | REGULAR | MALO |
|--------|-------|---------|------|--------|-------|---------|------|---------|-------|---------|------|

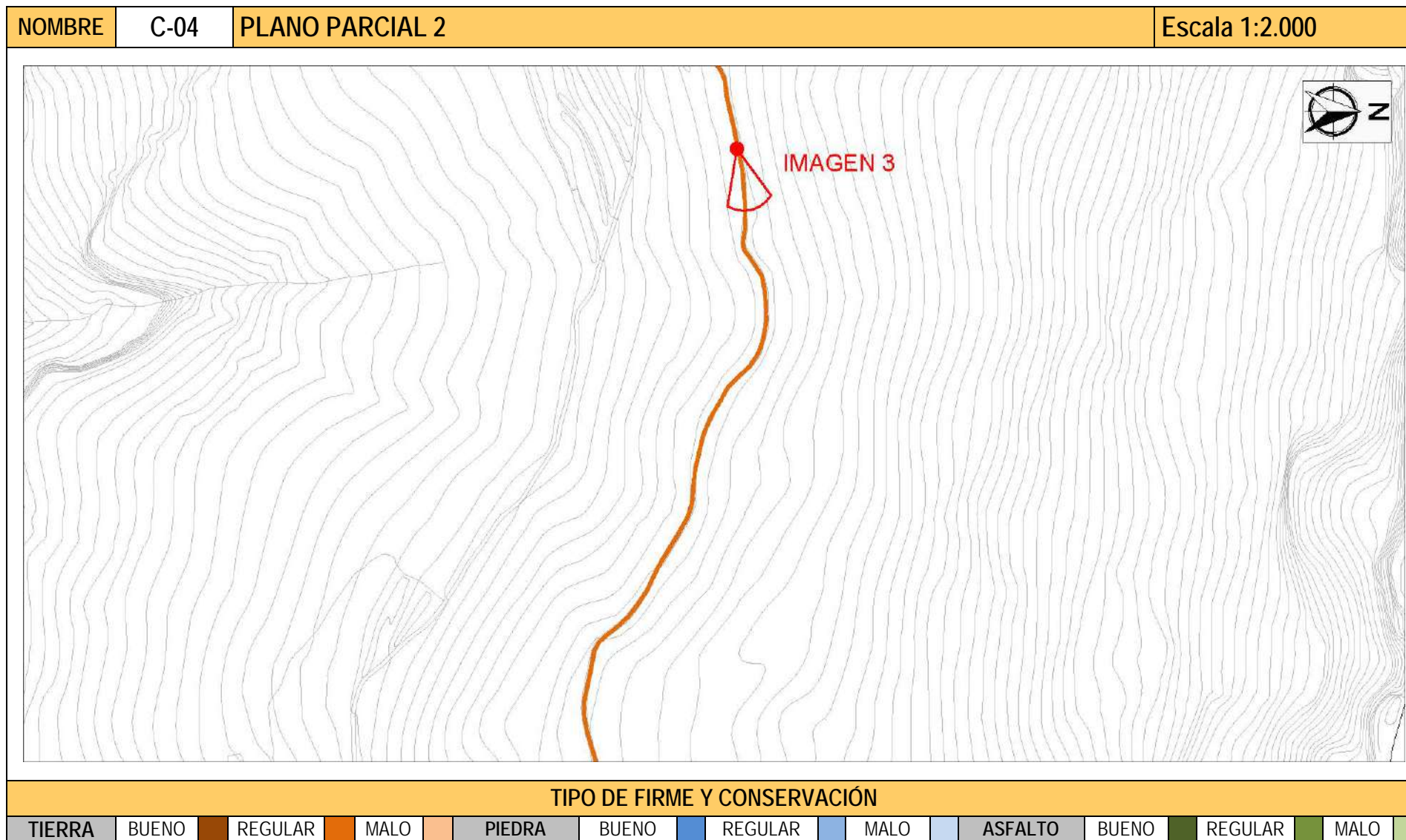
DILIGENCIA: En sesión Plenaria de 28/11/2023, se acordó la aprobación provisional de la Versión definitiva del PGE, del que forma parte el presente documento.



El Secretario Accidental
(firmado al margen)



ESTUDIO DE LOS CAMINOS RURALES DEL MUNICIPIO DE ALTEA



Cód. Validación: 70L3CLG4SRKAJ6KMX2YZ2HNJW
 Verificación: <https://alta.es/electronica/es/>
 Documento firmado electrónicamente desde la plataforma esPublico Gestiona | Página 56 de 554

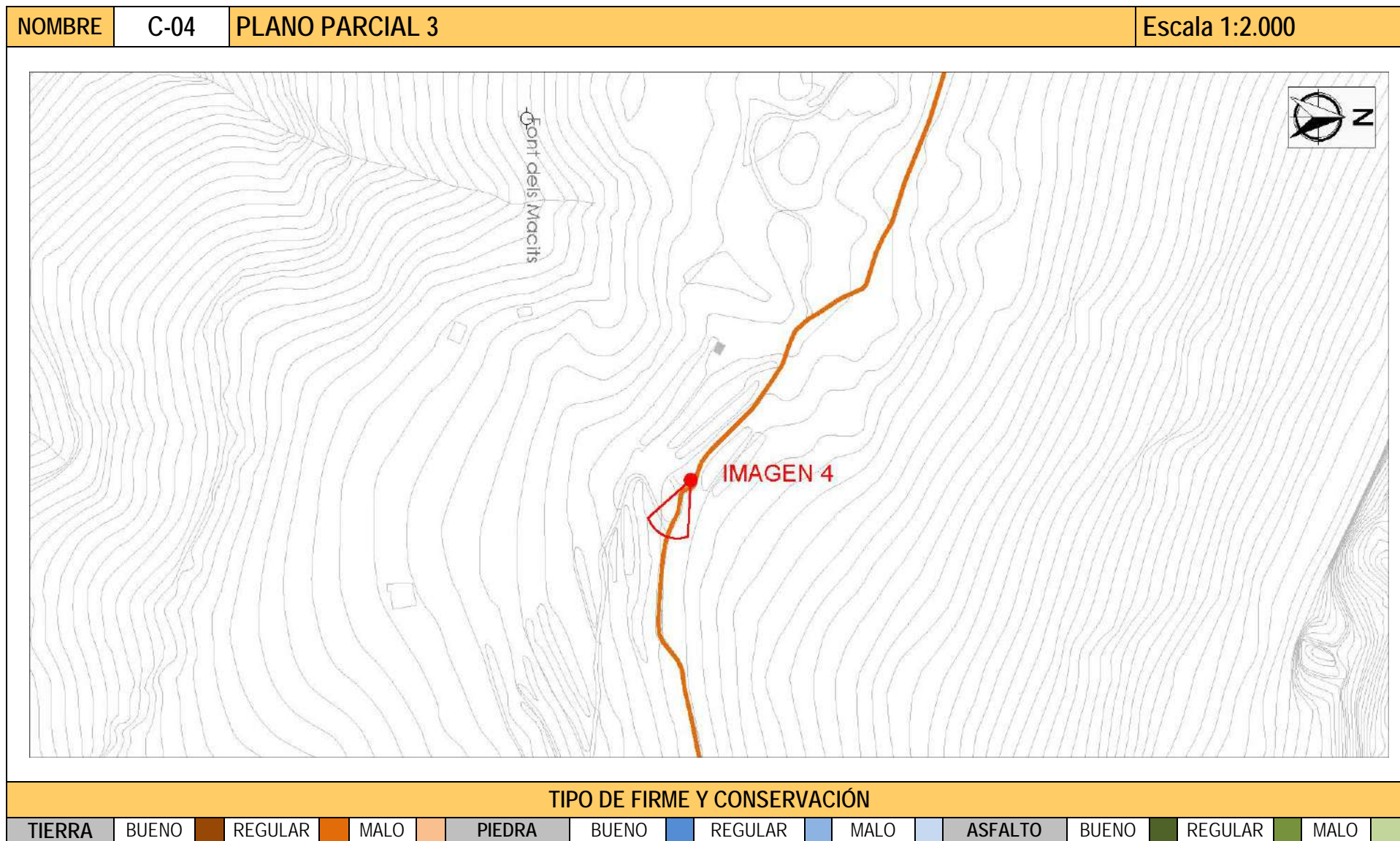
DILIGENCIA: En sesión Plenaria de 28/11/2023, se acordó la aprobación provisional de la Versión definitiva del PGE, del que forma parte el presente documento.



El Secretario Accidental
(firmado al margen)



ESTUDIO DE LOS CAMINOS RURALES DEL MUNICIPIO DE ALTEA



DILIGENCIA: En sesión Plenaria de 28/11/2023, se acordó la aprobación provisional de la Versión definitiva del PGE, del que forma parte el presente documento.



El Secretario Accidental
(firmado al margen)

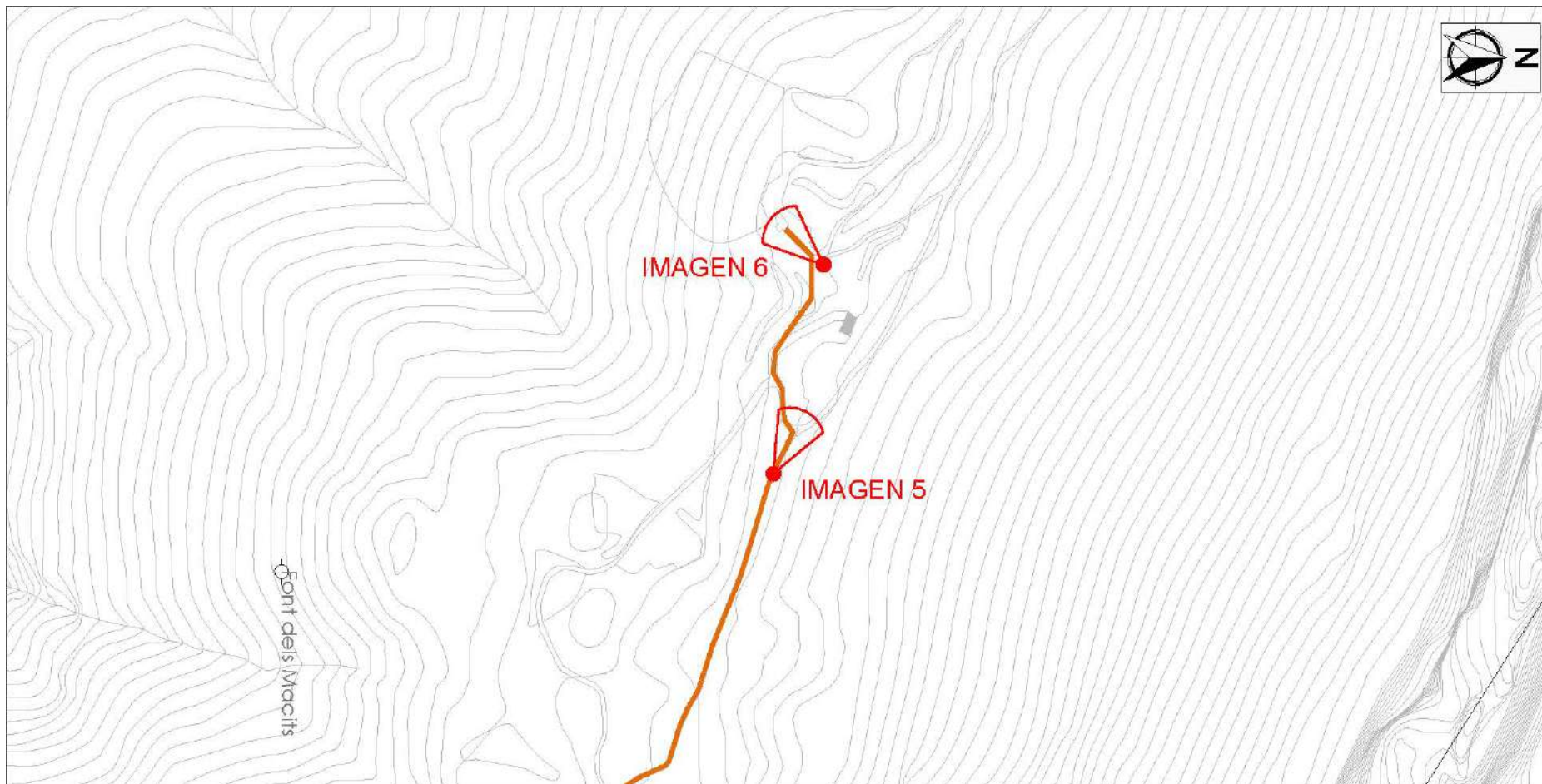


Cód. Validación: 70L3CLG4SRKAJ6KMX2Y2ZHNJW
 Verificación: <https://altea.sedelectronica.es/>
 Documento firmado electrónicamente desde la plataforma esPublico Gestiona | Página 57 de 554



ESTUDIO DE LOS CAMINOS RURALES DEL MUNICIPIO DE ALTEA

| | | | |
|--------|------|-----------------|----------------|
| NOMBRE | C-04 | PLANO PARCIAL 3 | Escala 1:2.000 |
|--------|------|-----------------|----------------|



TIPO DE FIRME Y CONSERVACIÓN

| | | | | | | | | | | | |
|--------|-------|---------|------|--------|-------|---------|------|---------|-------|---------|------|
| TIERRA | BUENO | REGULAR | MALO | PIEDRA | BUENO | REGULAR | MALO | ASFALTO | BUENO | REGULAR | MALO |
|--------|-------|---------|------|--------|-------|---------|------|---------|-------|---------|------|

DILIGENCIA: En sesión Plenaria de 28/11/2023, se acordó la aprobación provisional de la Versión definitiva del PGE, del que forma parte el presente documento.









El Secretario Accidental
(firmado al margen)



Cód. Validación: 70L3CLG4SRKAJ6KMX2YZ2HNUW
Verificación: <https://altea.sedelectronica.es/>
Documento firmado electrónicamente desde la plataforma esPublico Gestiona | Página 58 de 554



ESTUDIO DE LOS CAMINOS RURALES DEL MUNICIPIO DE ALTEA

| NOMBRE | C-04 | IMÁGENES |
|--|---|--|
|  |  |  |
| 1. Inicio del camino, Font de Rostoll. | 2. Detalle del camino. | 3. Detalle del camino. |
|  |  |  |
| 4. Detalle del camino. | 5. Giro del camino hacia la ermita. | 5. Final del camino. Ermita del Vicari. |

DILIGENCIA: En sesión Plenaria de 28/11/2023, se acordó la aprobación provisional de la Versión definitiva del PGE, del que forma parte el presente documento.



El Secretario Accidental
(firmado al margen)



ESTUDIO DE LOS CAMINOS RURALES DEL MUNICIPIO DE ALTEA

COORDENADAS UTM (ETRS 89 Huso 30)

| | | | | | | |
|--------------------|--------------------|--------------------|--------------------|--------------------|--------------------|--------------------|
| 30S 759036 4282220 | 30S 758847 4282216 | 30S 758678 4282249 | 30S 758545 4282301 | 30S 758386 4282263 | 30S 758260 4282318 | 30S 758067 4282430 |
| 30S 759033 4282224 | 30S 758824 4282208 | 30S 758668 4282255 | 30S 758536 4282300 | 30S 758369 4282264 | 30S 758244 4282330 | 30S 758046 4282436 |
| 30S 759031 4282225 | 30S 758802 4282200 | 30S 758660 4282258 | 30S 758528 4282298 | 30S 758349 4282265 | 30S 758234 4282335 | 30S 758037 4282439 |
| 30S 759028 4282231 | 30S 758792 4282198 | 30S 758647 4282259 | 30S 758517 4282291 | 30S 758340 4282267 | 30S 758224 4282339 | 30S 758024 4282445 |
| 30S 759025 4282232 | 30S 758783 4282195 | 30S 758639 4282260 | 30S 758513 4282289 | 30S 758333 4282269 | 30S 758214 4282344 | 30S 758017 4282449 |
| 30S 759021 4282243 | 30S 758775 4282195 | 30S 758632 4282261 | 30S 758508 4282288 | 30S 758328 4282271 | 30S 758207 4282351 | 30S 758011 4282445 |
| 30S 759014 4282248 | 30S 758756 4282198 | 30S 758620 4282264 | 30S 758501 4282288 | 30S 758322 4282274 | 30S 758204 4282357 | 30S 758004 4282444 |
| 30S 759002 4282251 | 30S 758745 4282201 | 30S 758610 4282268 | 30S 758486 4282289 | 30S 758316 4282274 | 30S 758196 4282369 | 30S 757995 4282444 |
| 30S 758993 4282251 | 30S 758740 4282204 | 30S 758601 4282274 | 30S 758479 4282289 | 30S 758311 4282275 | 30S 758193 4282375 | 30S 757986 4282439 |
| 30S 758981 4282251 | 30S 758737 4282207 | 30S 758592 4282279 | 30S 758464 4282287 | 30S 758308 4282275 | 30S 758190 4282383 | 30S 757975 4282440 |
| 30S 758958 4282253 | 30S 758732 4282214 | 30S 758586 4282285 | 30S 758446 4282284 | 30S 758305 4282277 | 30S 758187 4282385 | 30S 757966 4282446 |
| 30S 758949 4282252 | 30S 758725 4282221 | 30S 758580 4282291 | 30S 758425 4282279 | 30S 758301 4282279 | 30S 758169 4282391 | 30S 757948 4282459 |
| 30S 758924 4282247 | 30S 758717 4282227 | 30S 758574 4282296 | 30S 758414 4282277 | 30S 758297 4282283 | 30S 758160 4282395 | 30S 757937 4282459 |
| 30S 758896 4282239 | 30S 758710 4282232 | 30S 758569 4282297 | 30S 758408 4282274 | 30S 758291 4282288 | 30S 758151 4282400 | 30S 757926 4282459 |
| 30S 758884 4282234 | 30S 758700 4282236 | 30S 758563 4282299 | 30S 758397 4282266 | 30S 758285 4282293 | 30S 758127 4282407 | 30S 757912 4282445 |
| 30S 758858 4282223 | 30S 758692 4282241 | 30S 758554 4282301 | 30S 758392 4282263 | 30S 758275 4282303 | 30S 758091 4282422 | |


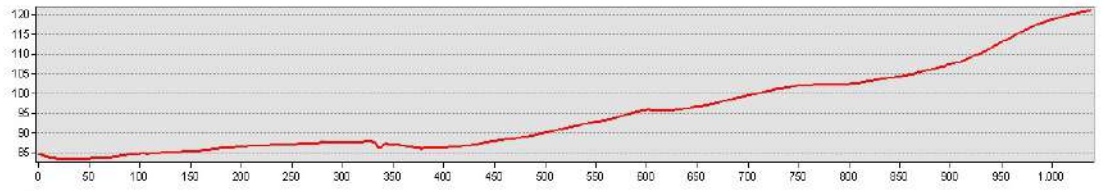
DILIGENCIA: En sesión Plenaria de 28/11/2023, se acordó la aprobación provisional de la Versión definitiva del PGE, del que forma parte el presente documento.



El Secretario Accidental
(firmado al margen)



ESTUDIO DE LOS CAMINOS RURALES DEL MUNICIPIO DE ALTEA

| NOMBRE | | | Nº I.B.M. | DENOMINACIONES | DESCRIPCIÓN | | |
|--|---------|----------|-------------------------|--------------------------|---|--------------|--|
| CAMINO 05 | | | 412 | CAMINO GARROFERET | Camino que parte de la <i>C/ Cura Llinares</i> , en Altea La Vella en dirección NE. Comparte los primeros 90 m de recorrido con el <i>Camí de Altea la Vella a Casa de Borja</i> , del que se separa en la primera bifurcación, girando ligeramente hacia el N-NE. En un primer tramo de unos 220 m, atraviesa zonas de cultivo y viviendas unifamiliares, internándose posteriormente en un área más boscosa. A 300 m de la bifurcación, llega a la <i>Font del Garroferet</i> , continuando hacia el NNE por un trazado prácticamente coincidente con el Bco. de <i>Altea la Vella</i> . Bordea por el O la urbanización Sierra de Altea I, hasta llegar a la <i>C/ Erica</i> , punto en el que toma dirección N, finalizando tras 250 m de recorrido en la confluencia de las calles <i>Furò</i> y <i>Llebre</i> , en el límite de Alhama Candela. | | |
| COORDENADAS BÁSICAS | | | REFERENCIAS CATASTRALES | | | | |
| INICIO | X757429 | Y4280142 | 03018A003090130000UL | | | | |
| FINAL | X757558 | Y4281074 | | | | | |
| ORTOFOTO | | | | | | | |
|  | | | | | | | |
| COTAS (snm) / DESNIVEL (m) | | | | DIMENSIONES | | | |
| INICIO | FINAL | MÁXIMA | MÍNIMA | LONGITUD | ANCHURA MAX. | ANCHURA MIN. | |
| 85 m. | 121 m. | 121 m. | 83 m. | 1.039 m. | 9,5 m. | 3,1 m. | |
| ALTIMETRIA | | | | | | | |
|  | | | | | | | |

Cartografía histórica: Mapa del Instituto Geográfico y Estadístico, 1899. Mapa del Instituto Geográfico y Catastral, 1938. Ortofotos del vuelo 1956-57. Mapa del Instituto Geográfico Nacional MTN25 Edición 1996. MNT Parcelario 1:2000 Tº Municipal de Altea.

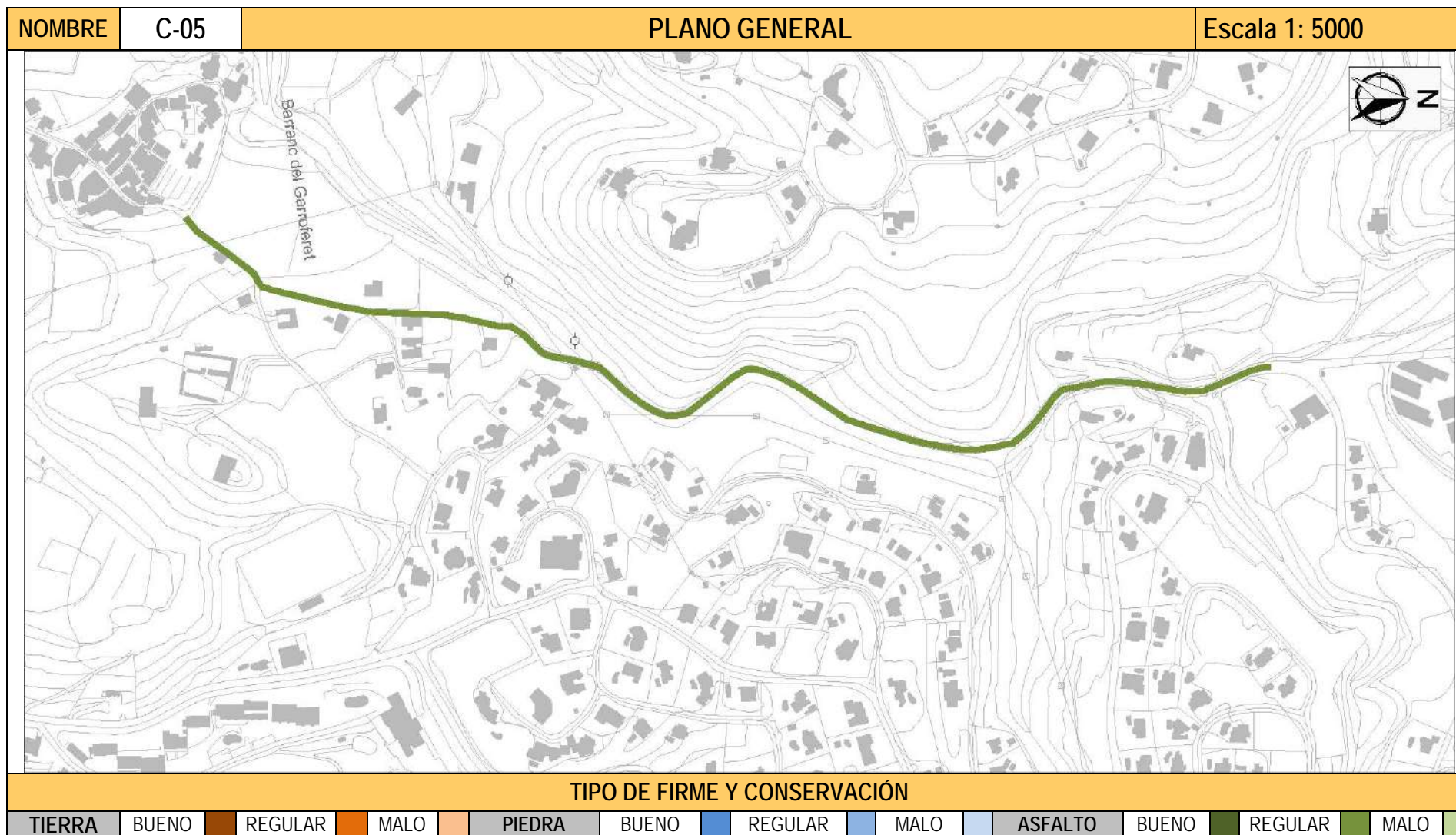
DILIGENCIA: En sesión Plenaria de 28/11/2023, se acordó la aprobación provisional de la Versión definitiva del PGE, del que forma parte el presente documento.



El Secretario Accidental
(firmado al margen)



ESTUDIO DE LOS CAMINOS RURALES DEL MUNICIPIO DE ALTEA



DILIGENCIA: En sesión Plenaria de 28/11/2023, se acordó la aprobación provisional de la Versión definitiva del PGE, del que forma parte el presente documento.



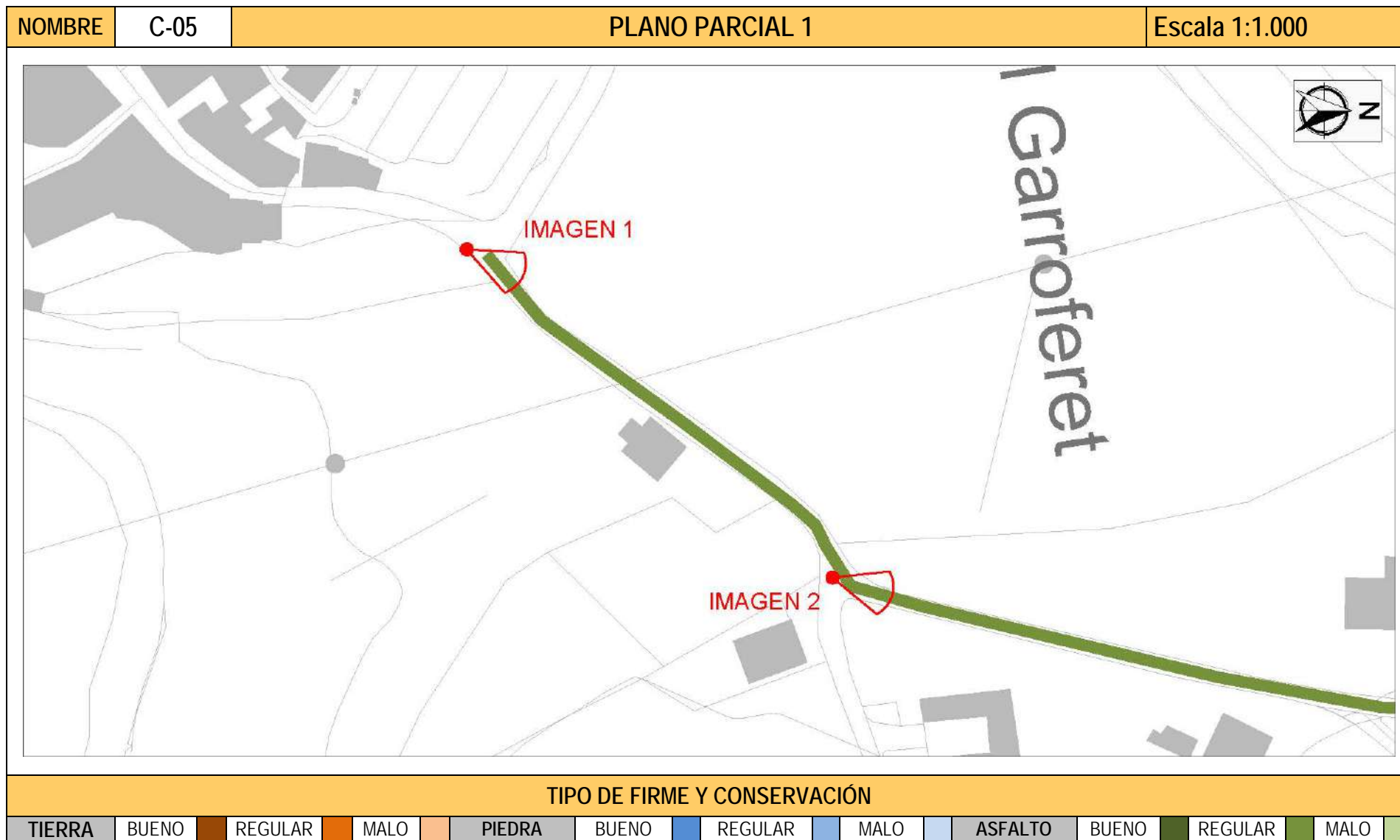
El Secretario Accidental
(firmado al margen)



Cód. Validación: 70L3CLG4SRKAJ6KMX2YZ2HNJW
 Verificación: <https://alta.es/electronica/es/>
 Documento firmado electrónicamente desde la plataforma esPublico Gestiona | Página 62 de 554



ESTUDIO DE LOS CAMINOS RURALES DEL MUNICIPIO DE ALTEA



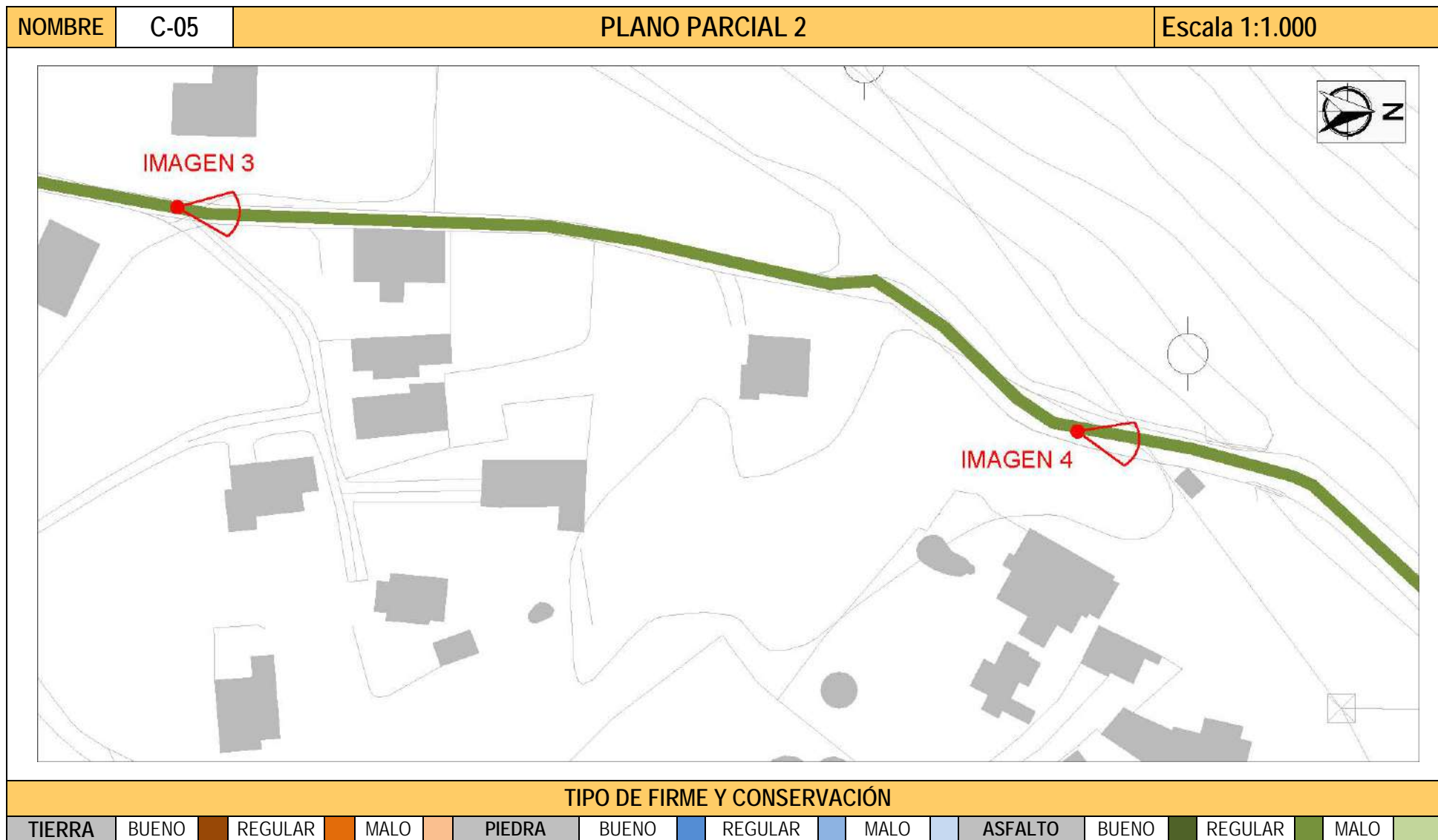
DILIGENCIA: En sesión Plenaria de 28/11/2023, se acordó la aprobación provisional de la Versión definitiva del PGE, del que forma parte el presente documento.



El Secretario Accidental
(firmado al margen)



ESTUDIO DE LOS CAMINOS RURALES DEL MUNICIPIO DE ALTEA



Cód. Validación: 70L3CLG4SRKAJ6KMX2Y2ZHNJW
 Verificación: <https://alta.selectronica.es/>
 Documento firmado electrónicamente desde la plataforma esPublico Gestiona | Página 64 de 554

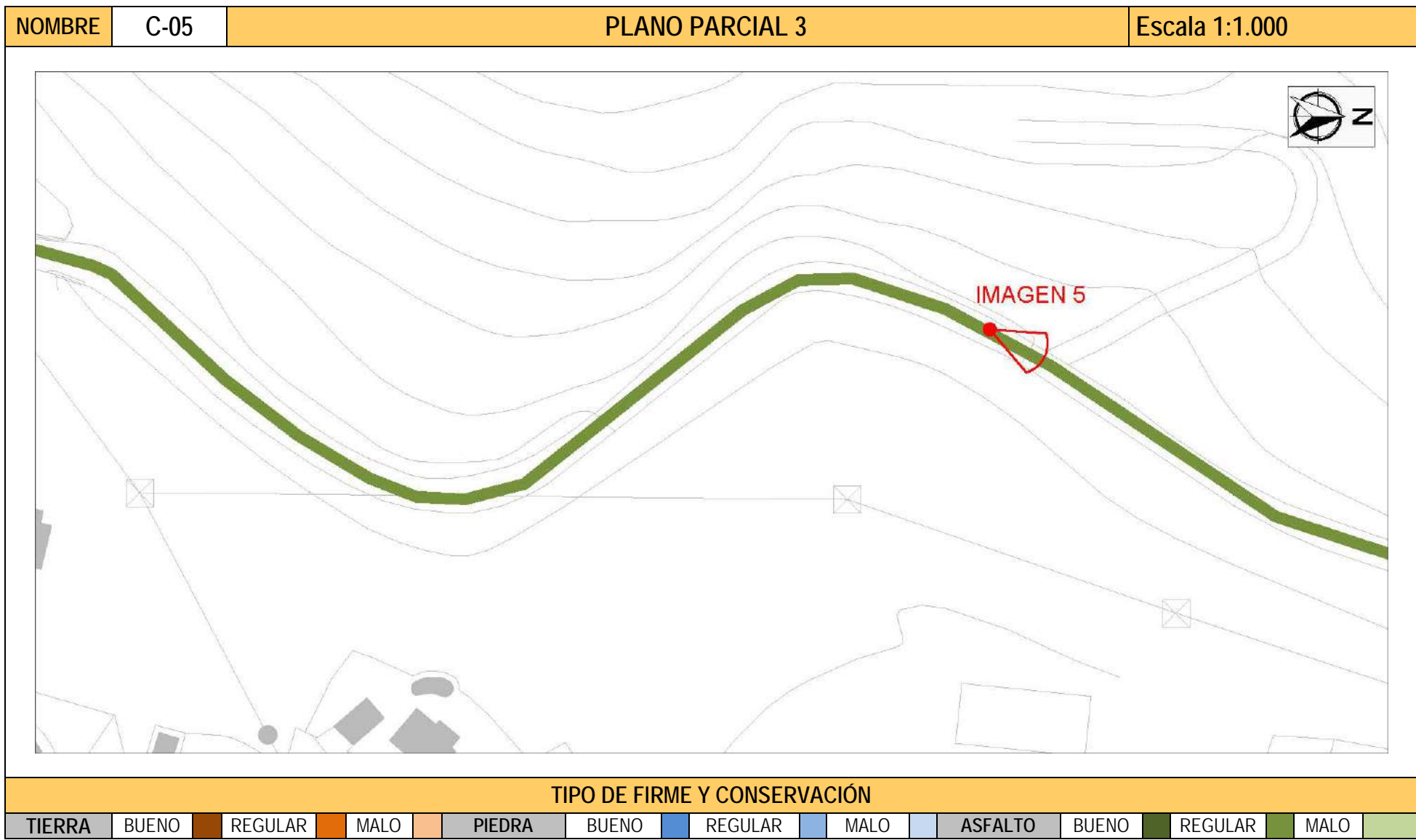
DILIGENCIA: En sesión Plenaria de 28/11/2023, se acordó la aprobación provisional de la Versión definitiva del PGE, del que forma parte el presente documento.



El Secretario Accidental
(firmado al margen)



ESTUDIO DE LOS CAMINOS RURALES DEL MUNICIPIO DE ALTEA



Cód. Validación: 70L3CLG4SRKAJ6KMX2YZ2HNJW
 Verificación: <https://alta.es/electronica/es/>
 Documento firmado electrónicamente desde la plataforma esPublico Gestiona | Página 65 de 554

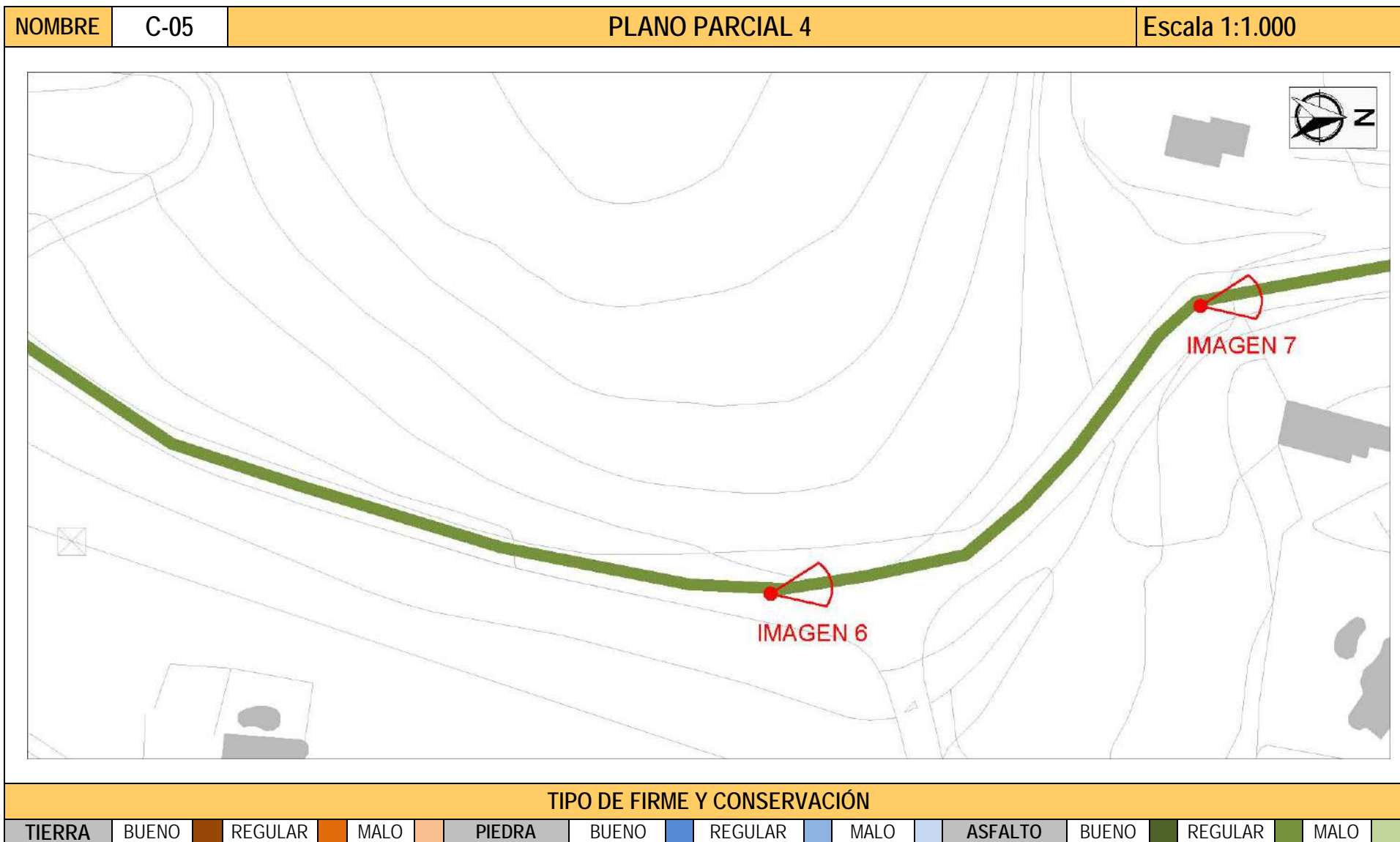
DILIGENCIA: En sesión Plenaria de 28/11/2023, se acordó la aprobación provisional de la Versión definitiva del PGE, del que forma parte el presente documento.



El Secretario Accidental
(firmado al margen)



ESTUDIO DE LOS CAMINOS RURALES DEL MUNICIPIO DE ALTEA



Cód. Validación: 70L3CLG4SRKAJ6KMX2Y2ZHNJW
 Verificación: <https://alta.selectronica.es/>
 Documento firmado electrónicamente desde la plataforma esPublico Gestiona | Página 66 de 554

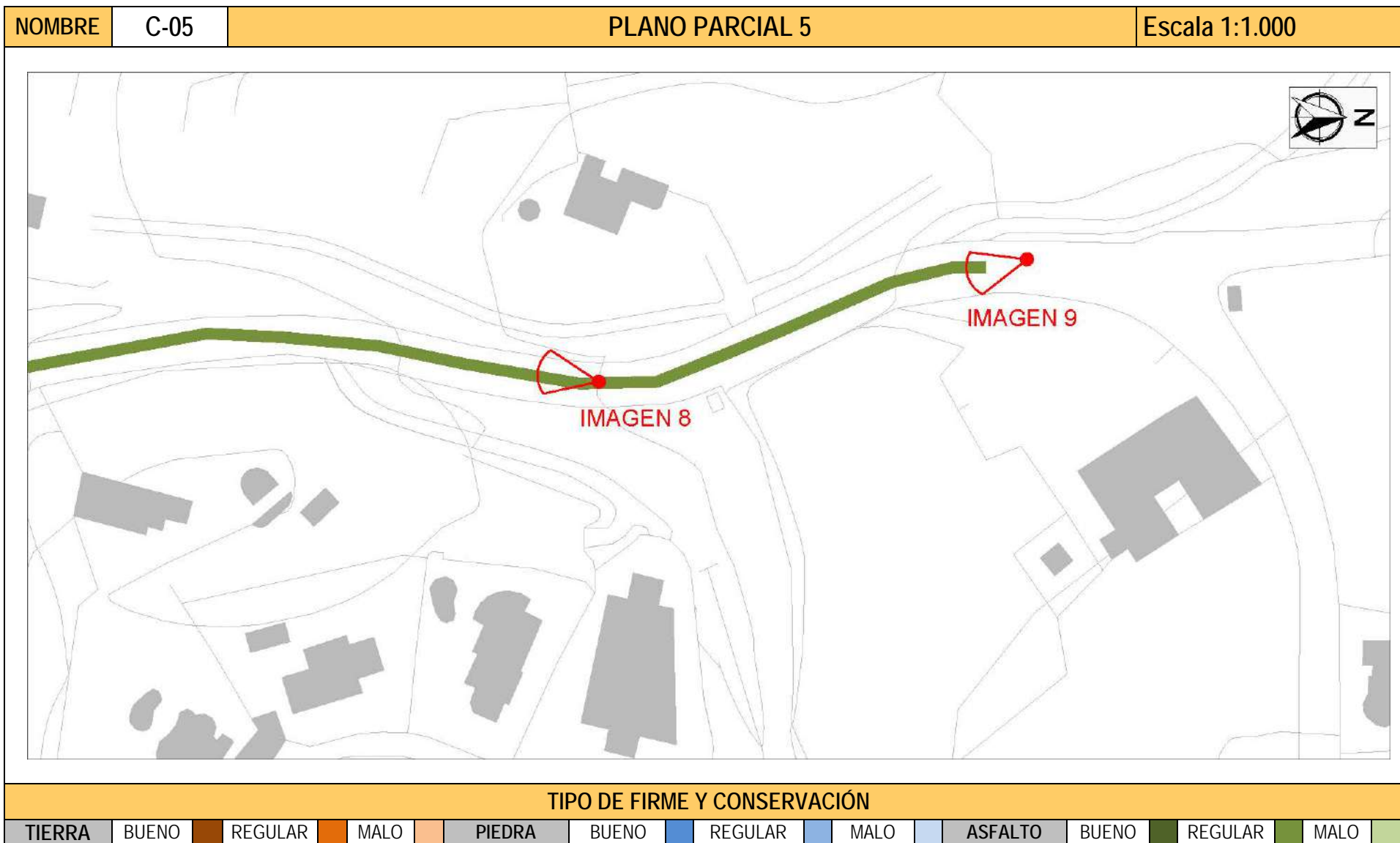
DILIGENCIA: En sesión Plenaria de 28/11/2023, se acordó la aprobación provisional de la Versión definitiva del PGE, del que forma parte el presente documento.



El Secretario Accidental
(firmado al margen)



ESTUDIO DE LOS CAMINOS RURALES DEL MUNICIPIO DE ALTEA



Cód. Validación: 70L3CLG4SRKAJ6KMX2YZ2HNUJW
 Verificación: <https://alta.es/se/electronica/es/>
 Documento firmado electrónicamente desde la plataforma esPublico Gestiona | Página 67 de 554







DILIGENCIA: En sesión Plenaria de 28/11/2023, se acordó la aprobación provisional de la Versión definitiva del PGE, del que forma parte el presente documento.



El Secretario Accidental
(firmado al margen)



ESTUDIO DE LOS CAMINOS RURALES DEL MUNICIPIO DE ALTEA

| NOMBRE | C-05 | IMÁGENES | |
|--|---|--|--|
|  |  |  | |
| 1. Inicio del camino, zona del Calvari. | 2. Detalle del camino. | 3. Detalle del camino. | |
|  |  |  | |
| 4. Zona de la Font del Garroferet. | 5. Detalle del camino. | 6. Detalle del camino. | |




DILIGENCIA: En sesión Plenaria de 28/11/2023, se acordó la aprobación provisional de la Versión definitiva del PGE, del que forma parte el presente documento.



El Secretario Accidental
(firmado al margen)



ESTUDIO DE LOS CAMINOS RURALES DEL MUNICIPIO DE ALTEA

| NOMBRE | C-05 | IMÁGENES | |
|---|--|---|--|
|  |  |  | |
| 7. Detalle del camino. | 8. Detalle del camino. | 9. Final del Camino. | |
| | | | |
| | | | |

DILIGENCIA: En sesión Plenaria de 28/11/2023, se acordó la aprobación provisional de la Versión definitiva del PGE, del que forma parte el presente documento.



El Secretario Accidental
(firmado al margen)



ESTUDIO DE LOS CAMINOS RURALES DEL MUNICIPIO DE ALTEA

COORDENADAS UTM (ETRS 89 Huso 30)

| | | | |
|--------------------|--------------------|--------------------|--------------------|
| 30S 757429 4280142 | 30S 757544 4280446 | 30S 757596 4280699 | 30S 757572 4280965 |
| 30S 757441 4280152 | 30S 757548 4280453 | 30S 757603 4280710 | 30S 757575 4280980 |
| 30S 757460 4280177 | 30S 757552 4280477 | 30S 757611 4280734 | 30S 757579 4281001 |
| 30S 757474 4280197 | 30S 757557 4280495 | 30S 757622 4280770 | 30S 757579 4281015 |
| 30S 757478 4280201 | 30S 757559 4280499 | 30S 757628 4280804 | 30S 757574 4281027 |
| 30S 757482 4280203 | 30S 757578 4280519 | 30S 757629 4280821 | 30S 757569 4281038 |
| 30S 757489 4280207 | 30S 757588 4280533 | 30S 757627 4280836 | 30S 757561 4281057 |
| 30S 757493 4280220 | 30S 757596 4280546 | 30S 757623 4280853 | 30S 757558 4281068 |
| 30S 757505 4280273 | 30S 757599 4280554 | 30S 757614 4280864 | 30S 757558 4281074 |
| 30S 757511 4280302 | 30S 757600 4280563 | 30S 757605 4280873 | 30S 757558 4281074 |
| 30S 757513 4280363 | 30S 757597 4280574 | 30S 757594 4280881 | |
| 30S 757515 4280379 | 30S 757566 4280614 | 30S 757584 4280888 | |
| 30S 757523 4280413 | 30S 757560 4280624 | 30S 757577 4280895 | |
| 30S 757523 4280421 | 30S 757560 4280634 | 30S 757575 4280908 | |
| 30S 757525 4280425 | 30S 757565 4280650 | 30S 757570 4280934 | |
| 30S 757531 4280433 | 30S 757576 4280670 | 30S 757571 4280947 | |

DILIGENCIA: En sesión Plenaria de 28/11/2023, se acordó la aprobación provisional de la Versión definitiva del PGE, del que forma parte el presente documento.




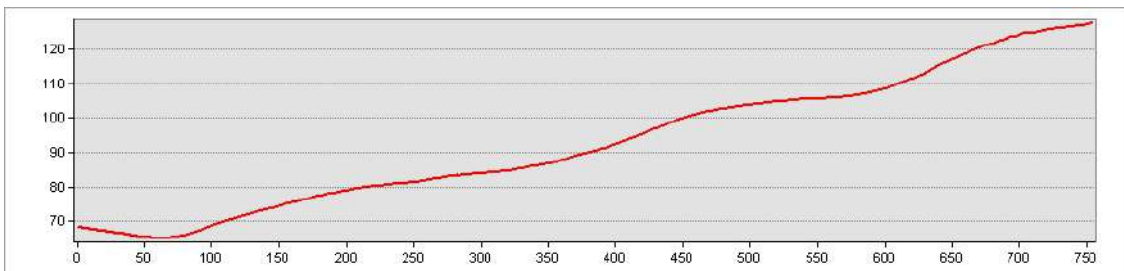
El Secretario Accidental
(firmado al margen)



Cód. Validación: 70L3CLG4SRKAJ6KMX2YZ2HNJW
Verificación: <https://altea.sedelectronica.es/>
Documento firmado electrónicamente desde la plataforma esPublico Gestiona | Página 70 de 554



ESTUDIO DE LOS CAMINOS RURALES DEL MUNICIPIO DE ALTEA

| NOMBRE | | | Nº I.B.M. | DENOMINACIONES | DESCRIPCIÓN | | |
|--|---------|----------|-------------------------|-------------------------------------|---|--------------|--|
| CAMINO 06 | | | 408 | CAMINO ACCESO ALHAMA SPRINGS | <p>El camino parte del PK 20,240 de la CV 755, llegando hasta los jardines de la urbanización <i>Alhama Springs</i>. El punto de entrada del camino está formado por un tramo de incorporación con dos carriles separados por un pequeño seto. El vial presenta un primer recorrido recto, con una longitud de y dirección S-N. A unos 65 m desde su inicio, deja al Este el <i>Barranc de Riquet</i>. A ambos lados, se observa la existencia de zonas con campos de cultivo, algunos yermos, casas de campo vinculadas a explotaciones agrícolas y otras de recreo. En el extremo de este tramo, coincidiendo con un invernadero, el camino dibuja una curva compuesta con dirección E y NO, recuperando su alineación N durante un tramo de 475 por la <i>C/ La Margarida</i>, en los viales de <i>Alhama Springs</i>. Este punto marca el final de su trazado. En este segundo tramo se puede reconocer una mayor densidad de viviendas de recreo salpicadas de zonas de pinar.</p> <p>El camino marca una subida de cota constante, encontrado el firme asfaltado y en buen estado de conservación</p> <p>Cartografía histórica: Ortofotos del vuelo 1956-57. Mapa del Instituto Geográfico Nacional MTN25 Edición 1996. MNT Parcelario 1:2000 Tº Municipal de Altea.</p> | | |
| COORDENADAS BÁSICAS | | | REFERENCIAS CATASTRALES | | | | |
| INICIO | X756971 | Y4280038 | 03018A002090150000UX | | | | |
| FINAL | X757085 | Y4280643 | | | | | |
| ORTOFOTO | | | | | | | |
|  | | | | | | | |
| COTAS (snm) / DESNIVEL (m) | | | | DIMENSIONES | | | |
| INICIO | FINAL | MÁXIMA | MÍNIMA | LONGITUD | ANCHURA MAX. | ANCHURA MIN. | |
| 69 m. | 130 m. | 130 m. | 64 m. | 754,5 m. | 10,4 m. | 4,5 m. | |
| ALTIMETRIA | | | | | | | |
|  | | | | | | | |

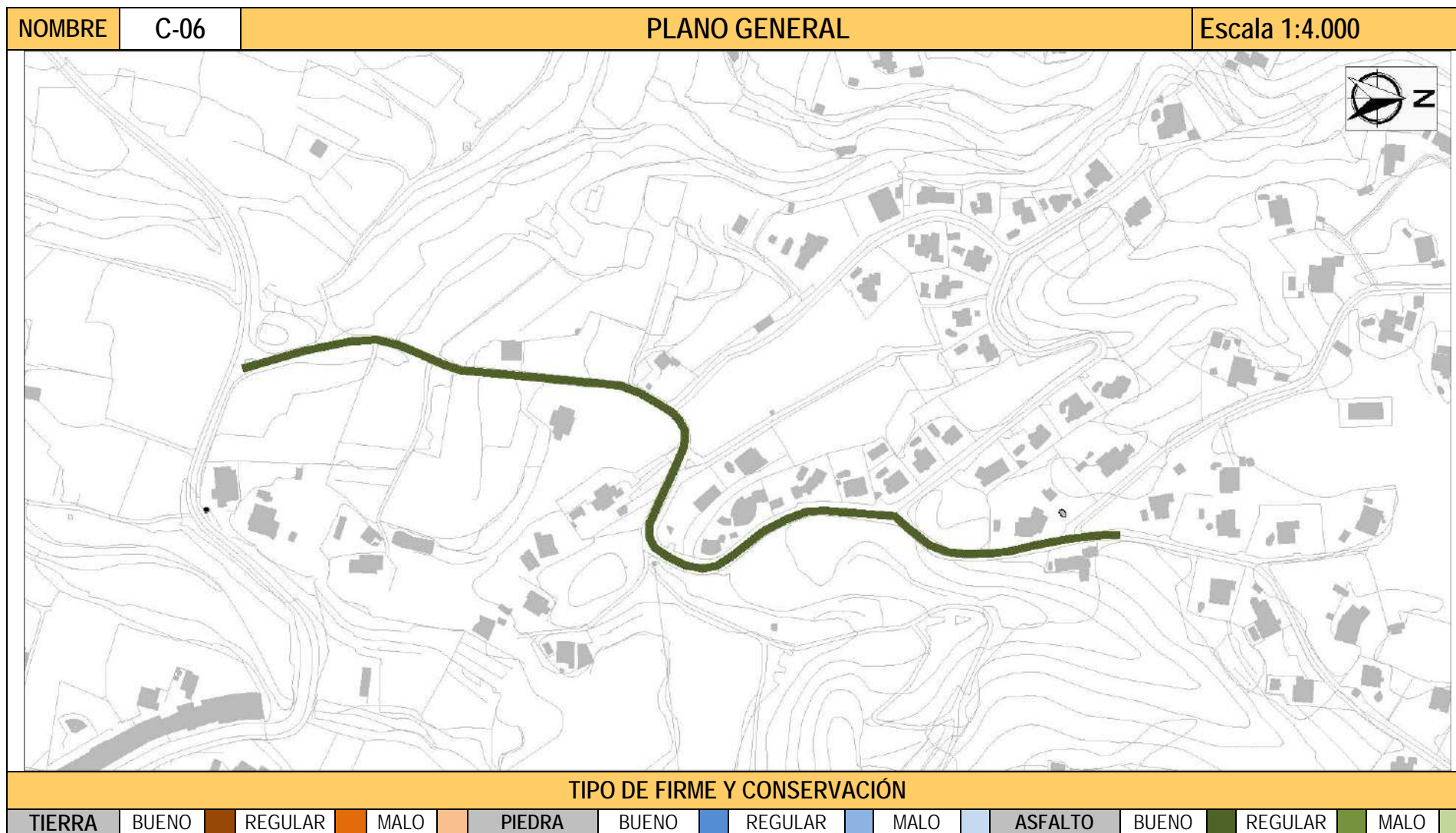
DILIGENCIA: En sesión Plenaria de 28/11/2023, se acordó la aprobación provisional de la Versión definitiva del PGE, del que forma parte el presente documento.



El Secretario Accidental
(firmado al margen)



ESTUDIO DE LOS CAMINOS RURALES DEL MUNICIPIO DE ALTEA



DILIGENCIA: En sesión Plenaria de 28/11/2023, se acordó la aprobación provisional de la Versión definitiva del PGE, del que forma parte el presente documento.



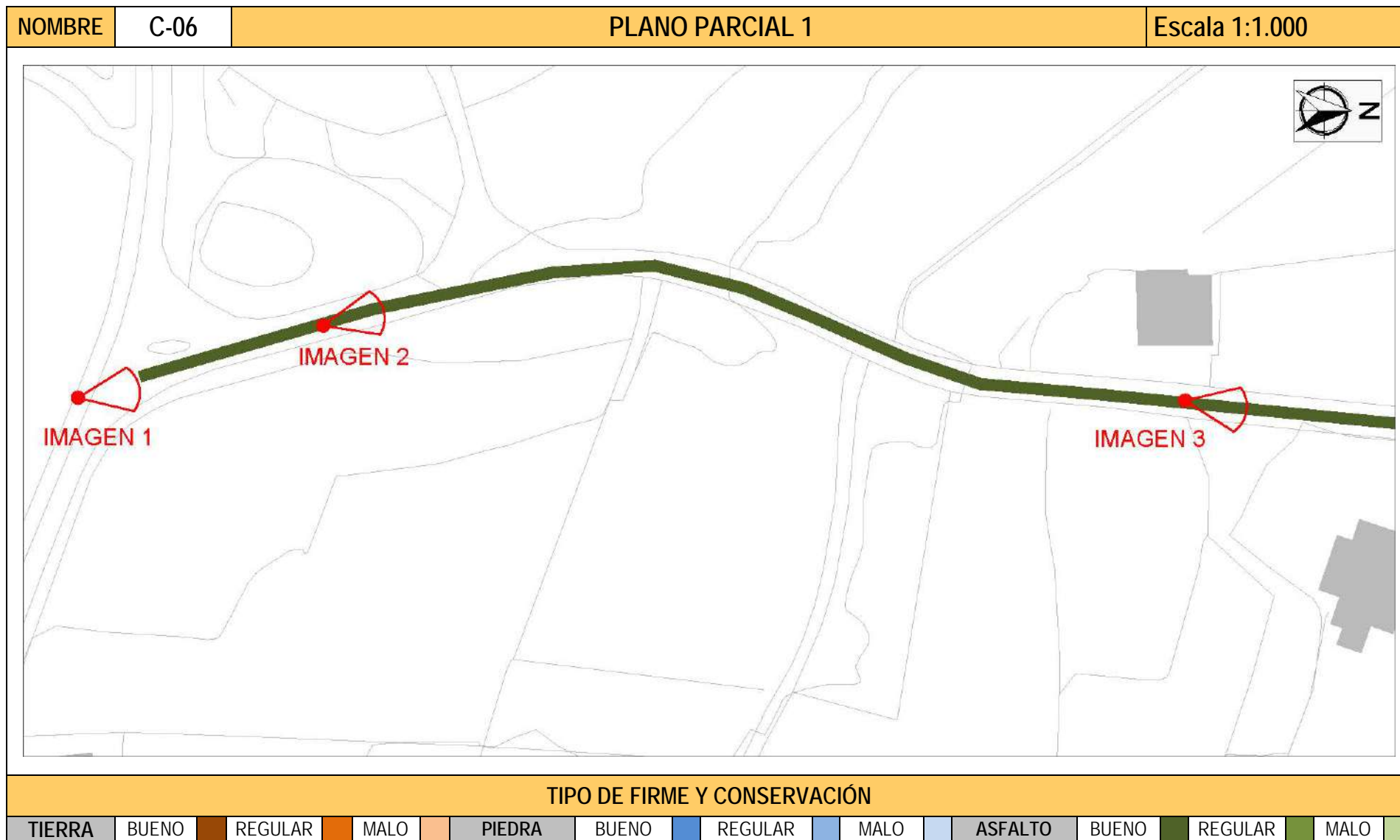
El Secretario Accidental
(firmado al margen)



Cód. Validación: 70L3CLG4SRKAJ6KMX2Y2Z2HNJW
 Verificación: <https://altea.sedelectronica.es/>
 Documento firmado electrónicamente desde la plataforma esPublico Gestiona | Página 72 de 554



ESTUDIO DE LOS CAMINOS RURALES DEL MUNICIPIO DE ALTEA



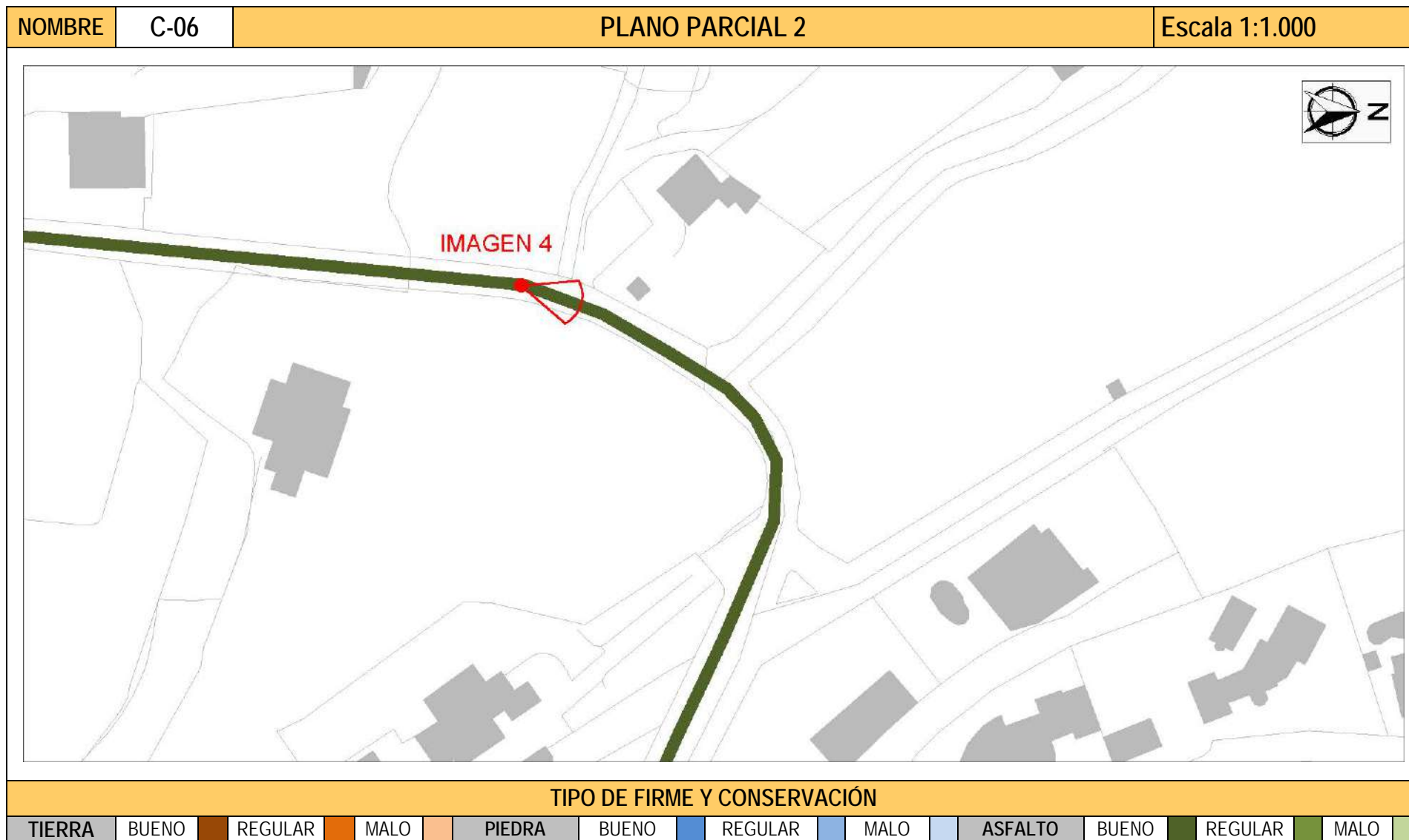
DILIGENCIA: En sesión Plenaria de 28/11/2023, se acordó la aprobación provisional de la Versión definitiva del PGE, del que forma parte el presente documento.



El Secretario Accidental
(firmado al margen)



ESTUDIO DE LOS CAMINOS RURALES DEL MUNICIPIO DE ALTEA



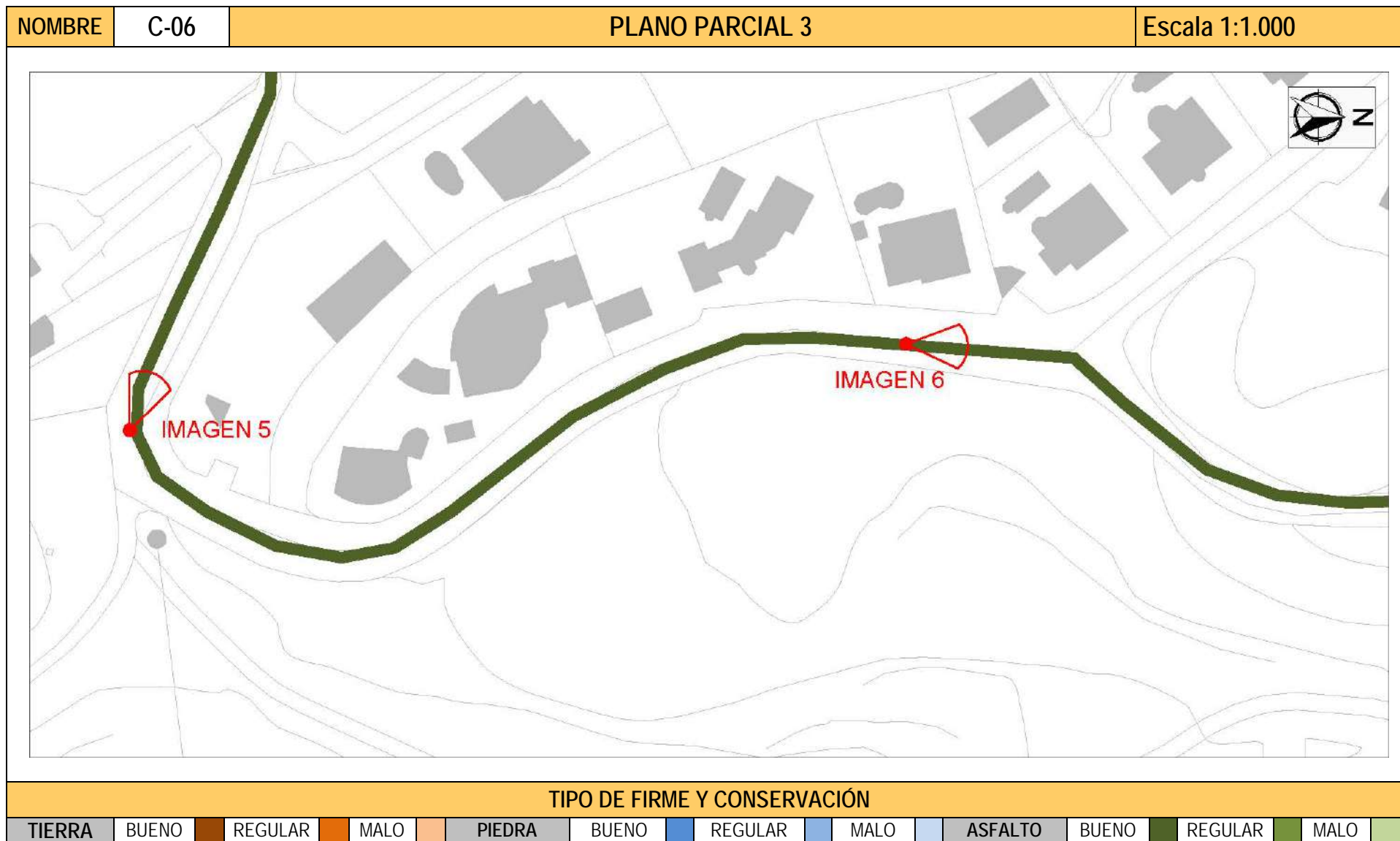
DILIGENCIA: En sesión Plenaria de 28/11/2023, se acordó la aprobación provisional de la Versión definitiva del PGE, del que forma parte el presente documento.



El Secretario Accidental
(firmado al margen)



ESTUDIO DE LOS CAMINOS RURALES DEL MUNICIPIO DE ALTEA



Cód. Validación: 70L3CLG4SRKAJ6KMX2YZ2HNJW
 Verificación: <https://alta.selectronica.es/>
 Documento firmado electrónicamente desde la plataforma esPublico Gestiona | Página 75 de 554

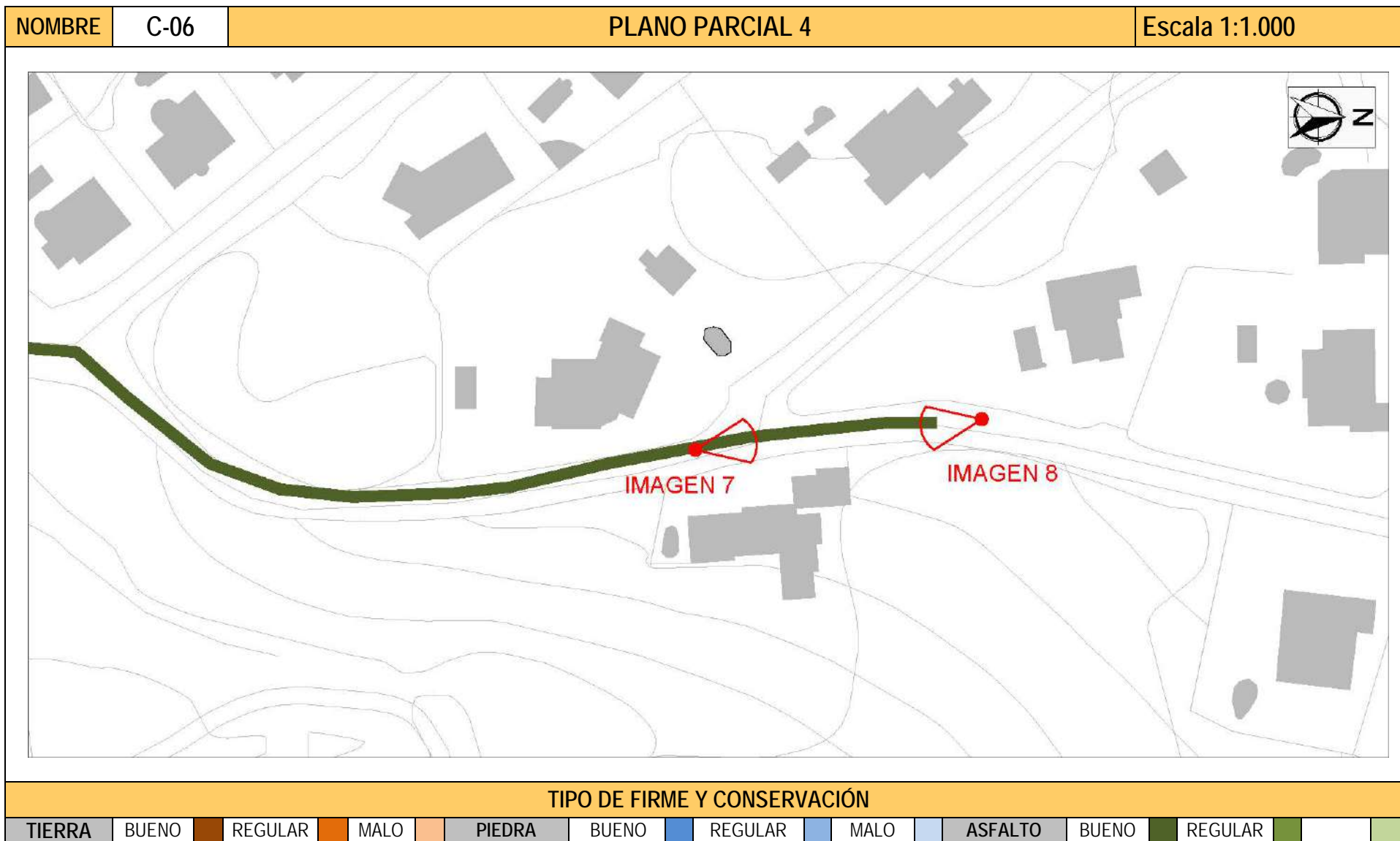
DILIGENCIA: En sesión Plenaria de 28/11/2023, se acordó la aprobación provisional de la Versión definitiva del PGE, del que forma parte el presente documento.



El Secretario Accidental
 (firmado al margen)



ESTUDIO DE LOS CAMINOS RURALES DEL MUNICIPIO DE ALTEA



Cód. Validación: 70L3CLG4SRKAJ6KMX2Y2ZHNJW
 Verificación: <https://alta.selectronica.es/>
 Documento firmado electrónicamente desde la plataforma esPublico Gestiona | Página 76 de 554







DILIGENCIA: En sesión Plenaria de 28/11/2023, se acordó la aprobación provisional de la Versión definitiva del PGE, del que forma parte el presente documento.



El Secretario Accidental
(firmado al margen)



ESTUDIO DE LOS CAMINOS RURALES DEL MUNICIPIO DE ALTEA

| NOMBRE | C-06 | IMÁGENES | |
|--|---|--|--|
|  |  |  | |
| 1. Inicio camino desde CV755. | 2. Punto más bajo del camino a su paso cerca del Barranc del Riquet | 3. Detalle camino | |
|  |  |  | |
| 4 Detalle camino, entrada a urbanización | 5. Detalle viales, Jardines de Alhama. | 6. Detalle viales | |


DILIGENCIA: En sesión Plenaria de 28/11/2023, se acordó la aprobación provisional de la Versión definitiva del PGE, del que forma parte el presente documento.



El Secretario Accidental
(firmado al margen)



ESTUDIO DE LOS CAMINOS RURALES DEL MUNICIPIO DE ALTEA

| NOMBRE | C-06 | IMÁGENES |
|--------|------------------------|--|
| | |  |
| | 7. Inicio C/ Margarida | 8. Final camino en C/ Margarida, Urb. Alhama Springs. |
| | | |

DILIGENCIA: En sesión Plenaria de 28/11/2023, se acordó la aprobación provisional de la Versión definitiva del PGE, del que forma parte el presente documento.



El Secretario Accidental
(firmado al margen)



ESTUDIO DE LOS CAMINOS RURALES DEL MUNICIPIO DE ALTEA

COORDENADAS UTM (ETRS 89 Huso 30)

| | | |
|--------------------|--------------------|--------------------|
| 30S 756971 4280038 | 30S 757063 4280325 | 30S 757099 4280538 |
| 30S 756959 4280080 | 30S 757078 4280319 | 30S 757098 4280556 |
| 30S 756952 4280112 | 30S 757086 4280318 | 30S 757097 4280566 |
| 30S 756951 4280131 | 30S 757094 4280322 | 30S 757092 4280584 |
| 30S 756955 4280147 | 30S 757100 4280331 | 30S 757088 4280609 |
| 30S 756960 4280159 | 30S 757106 4280343 | 30S 757085 4280634 |
| 30S 756967 4280176 | 30S 757108 4280355 | 30S 757085 4280643 |
| 30S 756972 4280189 | 30S 757107 4280365 | |
| 30S 756974 4280211 | 30S 757100 4280375 | |
| 30S 756982 4280298 | 30S 757083 4280397 | |
| 30S 756988 4280312 | 30S 757074 4280414 | |
| 30S 756994 4280324 | 30S 757069 4280428 | |
| 30S 757001 4280334 | 30S 757069 4280440 | |
| 30S 757006 4280339 | 30S 757072 4280488 | |
| 30S 757014 4280343 | 30S 757080 4280497 | |
| 30S 757025 4280343 | 30S 757092 4280512 | |
| 30S 757045 4280334 | 30S 757097 4280525 | |

DILIGENCIA: En sesión Plenaria de 28/11/2023, se acordó la aprobación provisional de la Versión definitiva del PGE, del que forma parte el presente documento.



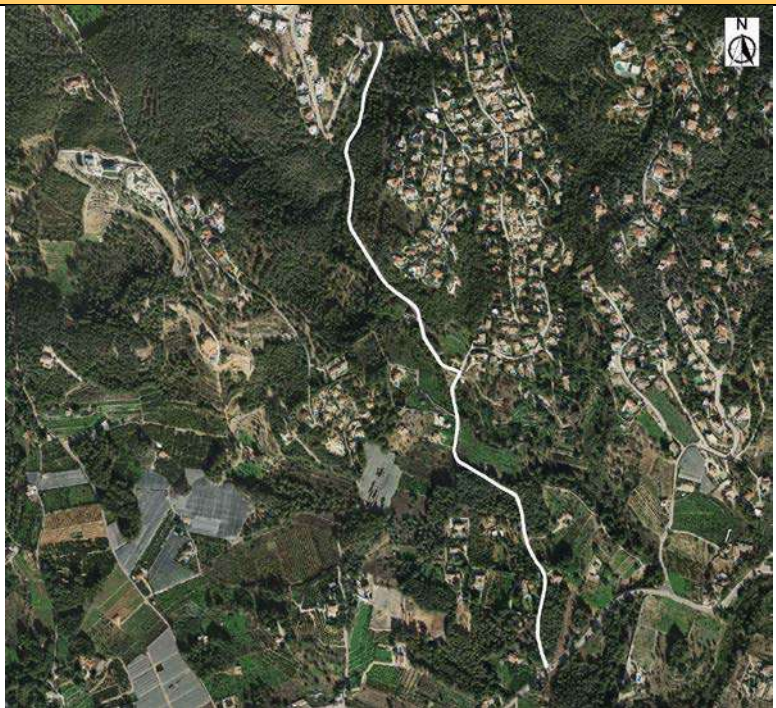
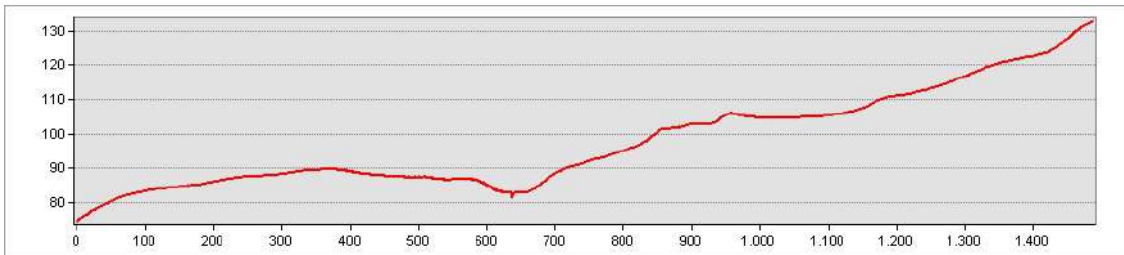
El Secretario Accidental
(firmado al margen)



Cód. Validación: 70L3CLG4SRKAJ6KMX2YZ2HNJW
Verificación: <https://altea.sedelectronica.es/>
Documento firmado electrónicamente desde la plataforma esPublico Gestiona | Página 79 de 554



ESTUDIO DE LOS CAMINOS RURALES DEL MUNICIPIO DE ALTEA

| NOMBRE | | | Nº I.B.M. | DENOMINACIONES | DESCRIPCIÓN | | |
|--|---------|----------|-------------------------|---------------------------------|---|--------------|--|
| CAMINO 07 | | | 403 | CAMINO ACCESO AL PARAÍSO | <p>Camino que parte en dirección NNO desde el PK 19,943 de la CV-755. El punto de entrada del camino está formado por un tramo de incorporación con dos carriles separados por un pequeño seto. Con un trazado sinuoso, discurre por <i>El Riquet</i>, cruzando el barranco del mismo nombre a 630 m de su inicio. Cincuenta metros al norte, abandona el trazado del acceso a la urbanización el Paraíso, girando en ángulo recto hacia el NO. En este punto, el camino emboca el primer tramo de la <i>C/ Fort</i>; tras unos 245 m, este vial gira al Este, adentrándose en la Urbanización y separándose del trazado del camino que nos ocupa, que continúa 535 hacia el N hasta la intersección con la <i>C /Revoltes</i>.</p> <p>Hasta el inicio de la <i>C/ Fort</i>, el camino atraviesa zonas de cultivo, algunas abandonadas, pequeñas áreas de pinares y viviendas unifamiliares. Desde este vial hasta el final del recorrido, predomina la zona de pinares.</p> <p>Cartografía histórica: Mapa del Instituto Geográfico Nacional MTN25 Edición 1996. MNT Parcelario 1:2000 Tº Municipal de Altea.</p> | | |
| COORDENADAS BÁSICAS | | | REFERENCIAS CATASTRALES | | | | |
| INICIO | X756716 | Y4279884 | 03018A002090100000UM | | | | |
| FINAL | X756375 | Y4281172 | | | | | |
| ORTOFOTO | | | | | | | |
|  | | | | | | | |
| COTAS (snm) / DESNIVEL (m) | | | | DIMENSIONES | | | |
| INICIO | FINAL | MÁXIMA | MÍNIMA | LONGITUD | ANCHURA MAX. | ANCHURA MIN. | |
| 74 m. | 133 m. | 133 m. | 74 m. | 1.487,1 m. | 7,2 m. | 3,9 m. | |
| ALTIMETRIA | | | | | | | |
|  | | | | | | | |

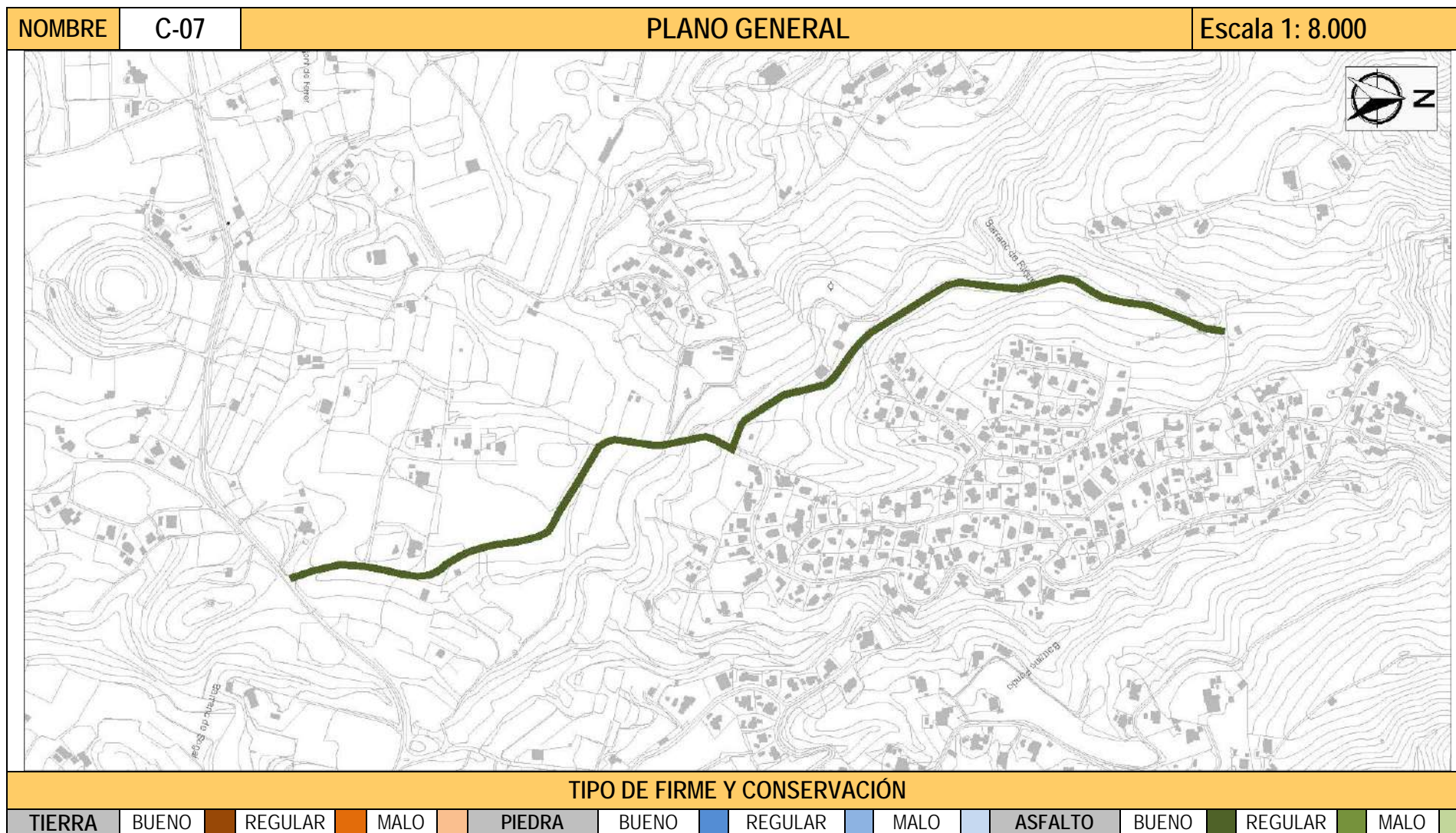
DILIGENCIA: En sesión Plenaria de 28/11/2023, se acordó la aprobación provisional de la Versión definitiva del PGE, del que forma parte el presente documento.



El Secretario Accidental
(firmado al margen)



ESTUDIO DE LOS CAMINOS RURALES DEL MUNICIPIO DE ALTEA



DILIGENCIA: En sesión Plenaria de 28/11/2023, se acordó la aprobación provisional de la Versión definitiva del PGE, del que forma parte el presente documento.



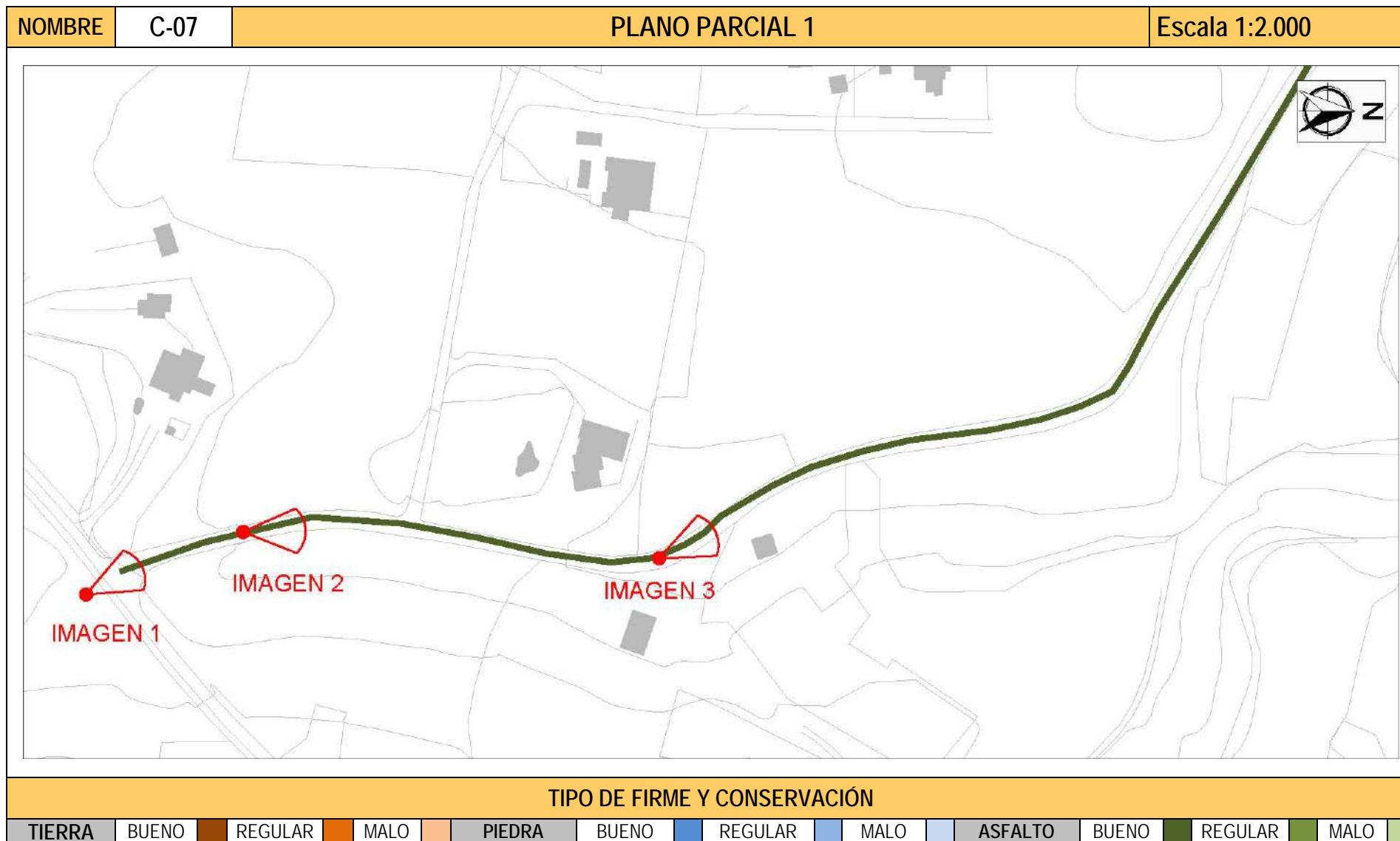
El Secretario Accidental
(firmado al margen)



Cód. Validación: 70L3CLG4SRKAJ6KMX2YZ2HNJW
 Verificación: <https://alta.es/electronica/es/>
 Documento firmado electrónicamente desde la plataforma esPublico Gestiona | Página 81 de 554



ESTUDIO DE LOS CAMINOS RURALES DEL MUNICIPIO DE ALTEA



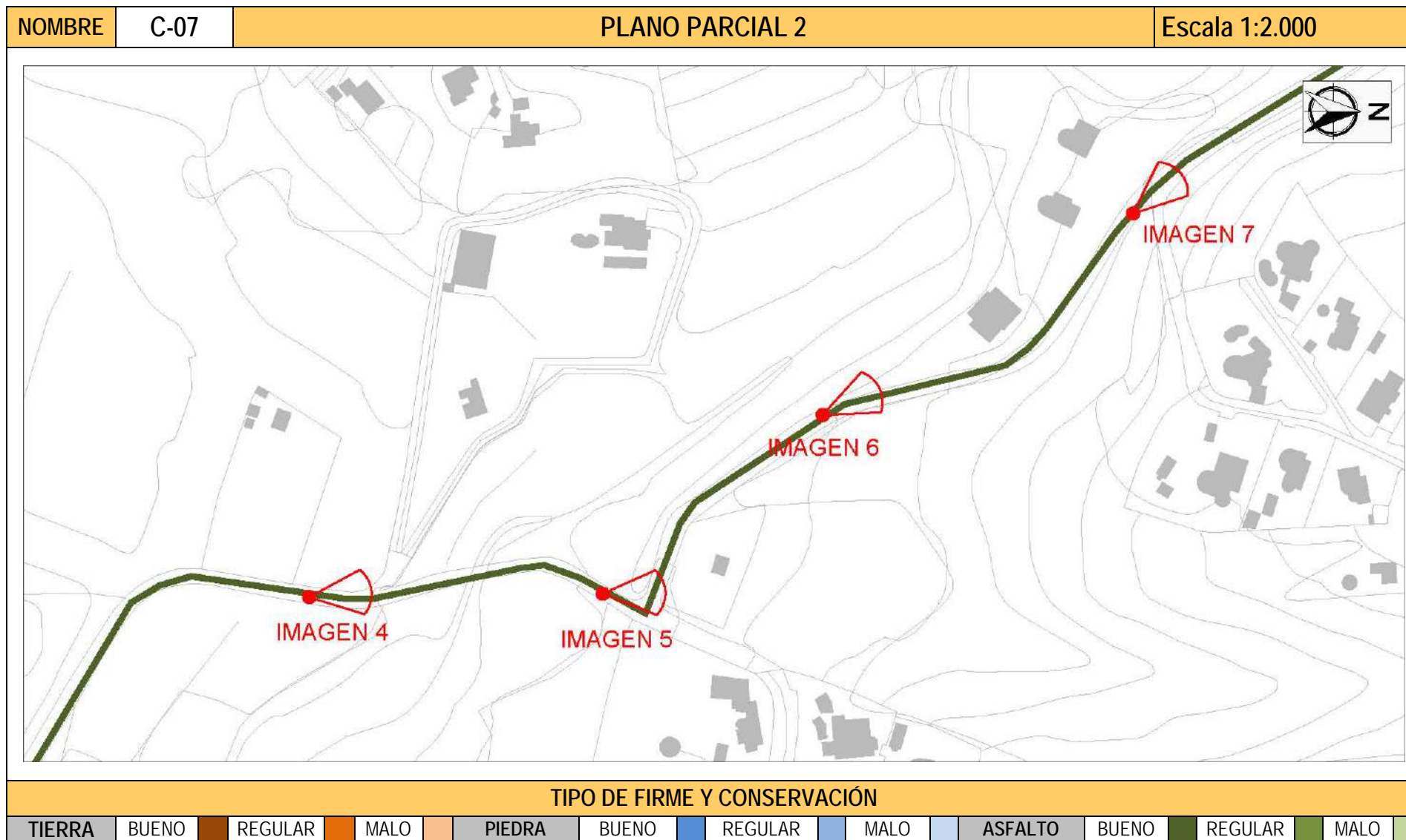
DILIGENCIA: En sesión Plenaria de 28/11/2023, se acordó la aprobación provisional de la Versión definitiva del PGE, del que forma parte el presente documento.



El Secretario Accidental
(firmado al margen)



ESTUDIO DE LOS CAMINOS RURALES DEL MUNICIPIO DE ALTEA



DILIGENCIA: En sesión Plenaria de 28/11/2023, se acordó la aprobación provisional de la Versión definitiva del PGE, del que forma parte el presente documento.

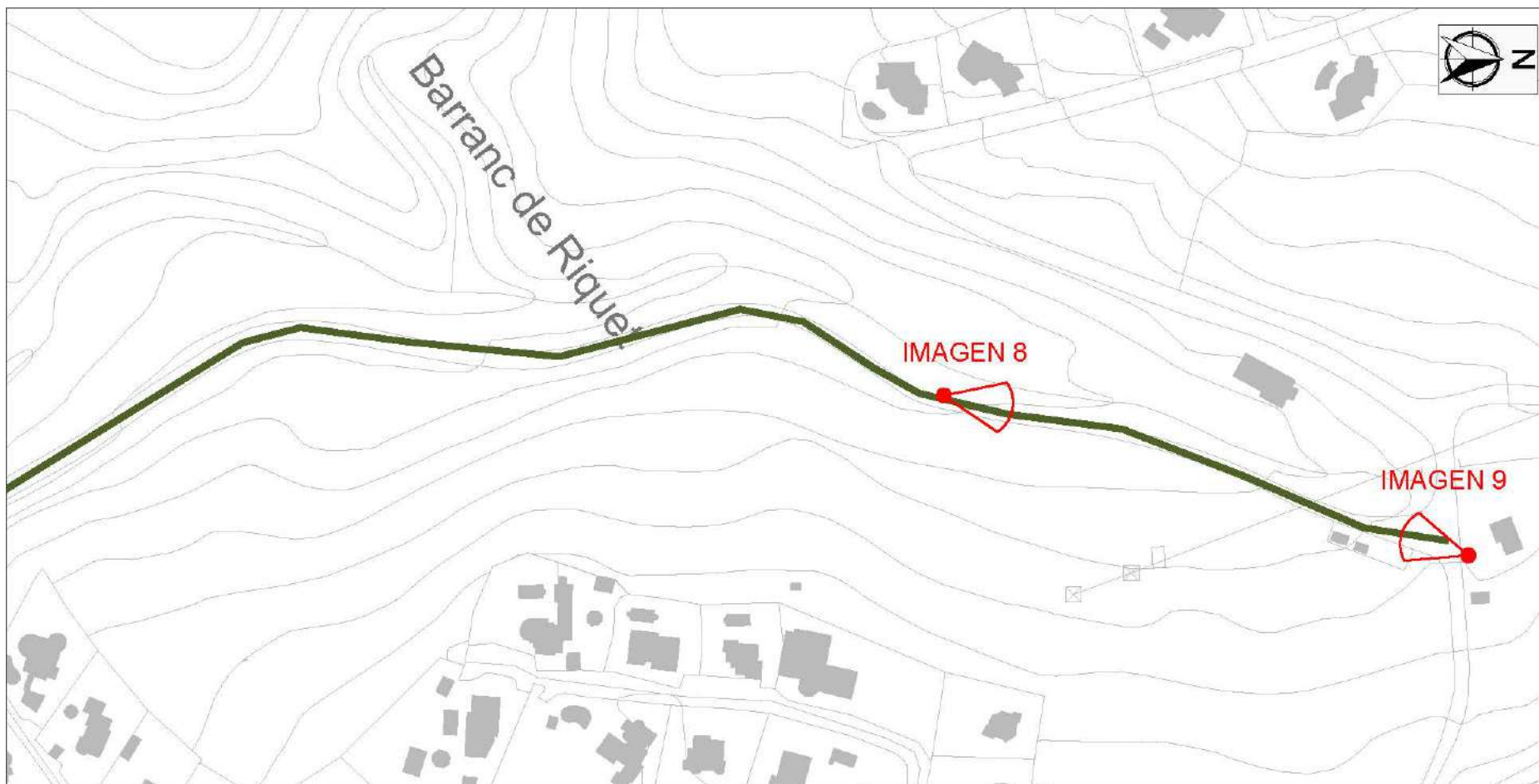


El Secretario Accidental
(firmado al margen)



ESTUDIO DE LOS CAMINOS RURALES DEL MUNICIPIO DE ALTEA

| | | | |
|--------|------|-----------------|----------------|
| NOMBRE | C-07 | PLANO PARCIAL 3 | Escala 1:2.000 |
|--------|------|-----------------|----------------|



TIPO DE FIRME Y CONSERVACIÓN

| | | | | | | | | | | | |
|--------|-------|---------|------|--------|-------|---------|------|---------|-------|---------|------|
| TIERRA | BUENO | REGULAR | MALO | PIEDRA | BUENO | REGULAR | MALO | ASFALTO | BUENO | REGULAR | MALO |
|--------|-------|---------|------|--------|-------|---------|------|---------|-------|---------|------|







DILIGENCIA: En sesión Plenaria de 28/11/2023, se acordó la aprobación provisional de la Versión definitiva del PGE, del que forma parte el presente documento.



El Secretario Accidental
(firmado al margen)



ESTUDIO DE LOS CAMINOS RURALES DEL MUNICIPIO DE ALTEA

| NOMBRE | C-07 | IMÁGENES | | | |
|--|---|--|--|---|-------------------|
|  |  |  | 1. Inicio camino, en CV 755 | 2. Detalle camino | 3. Detalle camino |
|  |  |  | 4. Punto donde se inicia el vadeo del Barranco de El Riquet. | 5. Acceso a la urbanización El Paraiso e inicio de C/ Fort. | 6 Calle Fort |




DILIGENCIA: En sesión Plenaria de 28/11/2023, se acordó la aprobación provisional de la Versión definitiva del PGE, del que forma parte el presente documento.



El Secretario Accidental
(firmado al margen)



ESTUDIO DE LOS CAMINOS RURALES DEL MUNICIPIO DE ALTEA

| NOMBRE | C-07 | IMÁGENES | |
|---|--|---|--|
|  |  |  | |
| 7. Detalle camino | 8. Detalle camino | 9. Final camino, desde C/ Revoltos | |
| | | | |
| | | | |

DILIGENCIA: En sesión Plenaria de 28/11/2023, se acordó la aprobación provisional de la Versión definitiva del PGE, del que forma parte el presente documento.



El Secretario Accidental
(firmado al margen)



ESTUDIO DE LOS CAMINOS RURALES DEL MUNICIPIO DE ALTEA

COORDENADAS UTM (ETRS 89 Huso 30)

| | | | |
|--------------------|--------------------|--------------------|--------------------|
| 30S 756716 4279884 | 30S 756657 4280226 | 30S 756449 4280621 | 30S 756371 4281145 |
| 30S 756706 4279914 | 30S 756652 4280238 | 30S 756443 4280629 | 30S 756375 4281172 |
| 30S 756697 4279952 | 30S 756643 4280244 | 30S 756436 4280635 | |
| 30S 756699 4279984 | 30S 756623 4280254 | 30S 756402 4280660 | |
| 30S 756704 4280012 | 30S 756589 4280277 | 30S 756387 4280672 | |
| 30S 756710 4280036 | 30S 756534 4280309 | 30S 756376 4280685 | |
| 30S 756713 4280059 | 30S 756528 4280320 | 30S 756312 4280788 | |
| 30S 756711 4280075 | 30S 756524 4280331 | 30S 756308 4280807 | |
| 30S 756706 4280086 | 30S 756532 4280385 | 30S 756312 4280841 | |
| 30S 756702 4280093 | 30S 756532 4280396 | 30S 756317 4280889 | |
| 30S 756696 4280099 | 30S 756521 4280449 | 30S 756302 4280946 | |
| 30S 756685 4280117 | 30S 756520 4280456 | 30S 756306 4280966 | |
| 30S 756679 4280131 | 30S 756525 4280469 | 30S 756320 4280989 | |
| 30S 756673 4280149 | 30S 756538 4280492 | 30S 756328 4281003 | |
| 30S 756669 4280166 | 30S 756506 4280505 | 30S 756335 4281031 | |
| 30S 756666 4280195 | 30S 756498 4280510 | 30S 756340 4281068 | |
| 30S 756662 4280213 | 30S 756463 4280563 | 30S 756355 4281107 | |

DILIGENCIA: En sesión Plenaria de 28/11/2023, se acordó la aprobación provisional de la Versión definitiva del PGE, del que forma parte el presente documento.




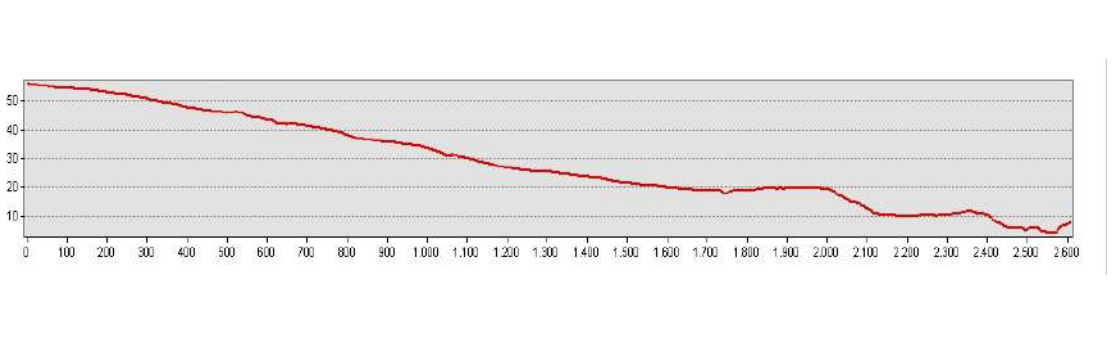
El Secretario Accidental
(firmado al margen)



Cód. Validación: 70L3CLG4SRKAJ6KMX2YZ2HNUJW
Verificación: <https://altea.sedelectronica.es/>
Documento firmado electrónicamente desde la plataforma esPublico Gestiona | Página 87 de 554



ESTUDIO DE LOS CAMINOS RURALES DEL MUNICIPIO DE ALTEA

| NOMBRE | | | Nº I.B.M. | DENOMINACIONES | DESCRIPCIÓN | |
|--|---------|----------|--|--|--|--------------|
| CAMINO 08 | | | 389 | CAMINO DE ALTEA LA VIEJA (CAMINO HONDO) | <p>El camino presenta un trazado de tendencia rectilínea y orientación N-S, perdiendo cota de manera constante hasta el final del recorrido. La mayor parte del firme se encuentra asfaltado en un estado de conservación aceptable.</p> <p>Con dirección sur, parte del PK 21,056 de la CV 755, en la zona urbana de <i>Altea la Vella</i>. Tras un tramo de tendencia rectilínea de 515 m, dibuja una suave curva hacia el E para embocar el paso subterráneo de la AP-7. Continúa hacia el sur, cruzando el ramal de incorporación a la AP-7 por otro paso subterráneo. Recorridos 865 m llega hasta la puerta de la Finca del Marqués de Montemolar, en la Ptda. <i>Cap Negret</i>. Tras 250 m de recorrido, alcanza el paso a nivel del Ferrocarril Alicante-Denia, dejando al lado el apeadero. Veinte metros al sur de este punto, el trazado gira hacia el SO, coincidiendo con el camino de la <i>Colada del Mascarat</i>. Desde este punto y hasta el Matadero, situado a 360 m, el firme es de adoquín moderno, encontrando una mayor densidad de viviendas unifamiliares y el acceso limitado a residentes; hay bolardos retráctiles en la entrada. En el Matadero vuelve a girar hacia el SE en su tramo final, separándose los trazados de ambos caminos. Finaliza en su encuentro con la N-332, a la altura del PK 158,66.</p> <p>En la práctica totalidad del trazado el paisaje está ocupado por campos de cultivo -en ocasiones yermos- y viviendas unifamiliares de gran tamaño, algunas de las cuales responden al esquema tradicional. También observamos la existencia de alguna nave industrial.</p> <p>.Cartografía histórica: Camino documentado en los bosquejos topográficos del Instituto Geográfico y Estadístico de 1859 Mapa del Instituto Geográfico y Estadístico, 1899. Mapa del Instituto Geográfico y Catastral, 1938. Ortofotos del vuelo 1956-57. Mapa del Instituto Geográfico Nacional MTN25 Edición 1996. MNT Parcelario 1:2000 Tº Municipal de Altea.</p> | |
| | | | 426 | | | |
| 427 | | | | | | |
| 430 | | | | | | |
| 438 | | | | | | |
| COORDENADAS BÁSICAS | | | REFERENCIAS CATASTRALES | | | |
| INICIO | X757518 | Y4279717 | 03018A012090300000UQ 03018A005090410000UD 03018A005090020000UM 03018A005090030000UO 03018A005090110000UI | | | |
| FINAL | X757660 | Y4277338 | | | | |
| ORTOFOTO | | | | | | |
|  | | | | | | |
| COTAS (snm) / DESNIVEL (m) | | | | DIMENSIONES | | |
| INICIO | FINAL | MÁXIMA | MÍNIMA | LONGITUD | ANCHURA MAX. | ANCHURA MIN. |
| 58 m. | 5 m. | 58 m. | 5 m. | 2.607 m | 7,8 m. | 5 m. |
| ALTIMETRIA | | | | | | |
|  | | | | | | |

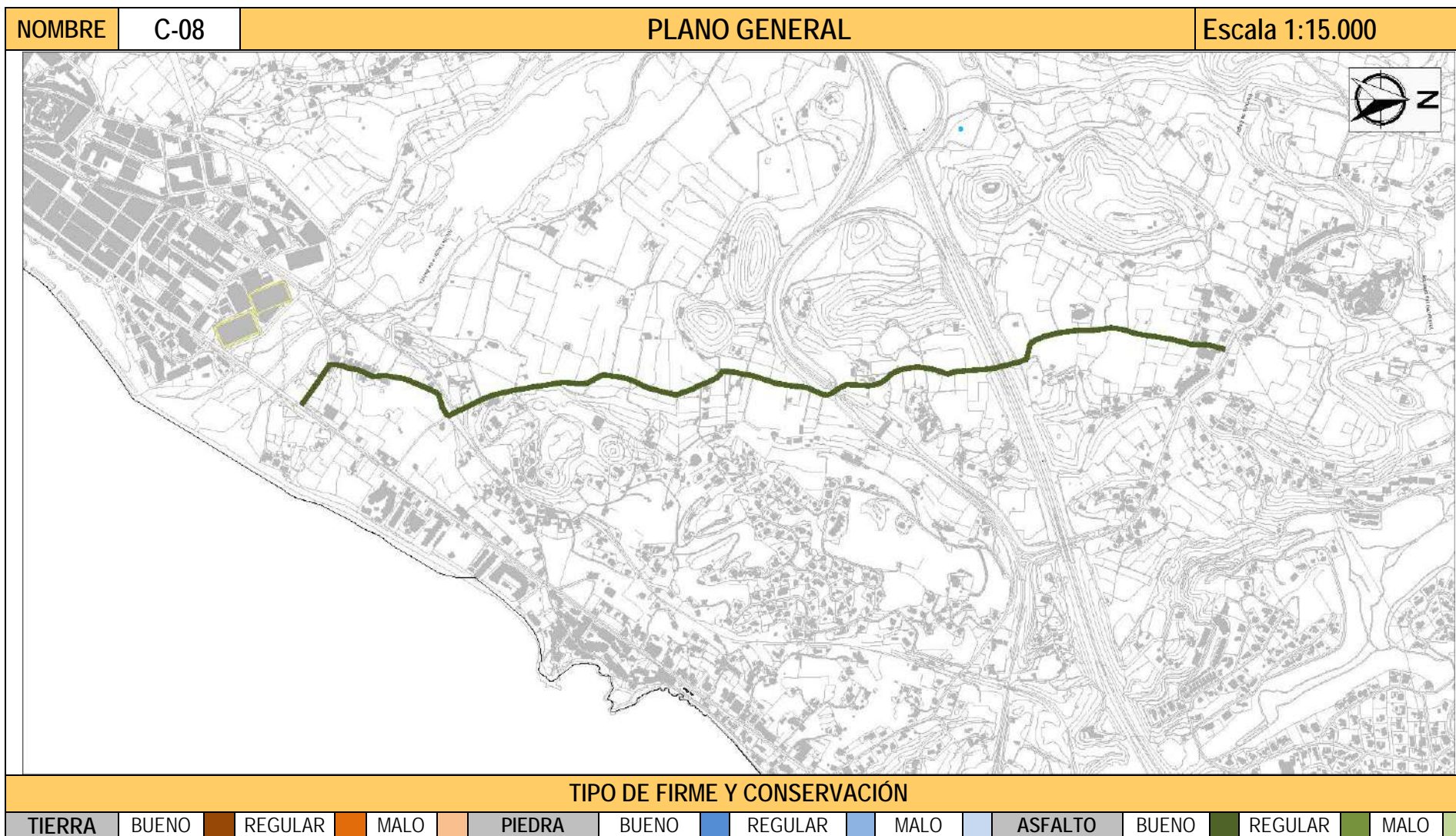
DILIGENCIA: En sesión Plenaria de 28/11/2023, se acordó la aprobación provisional de la Versión definitiva del PGE, del que forma parte el presente documento.



El Secretario Accidental
(firmado al margen)



ESTUDIO DE LOS CAMINOS RURALES DEL MUNICIPIO DE ALTEA



DILIGENCIA: En sesión Plenaria de 28/11/2023, se acordó la aprobación provisional de la Versión definitiva del PGE, del que forma parte el presente documento.



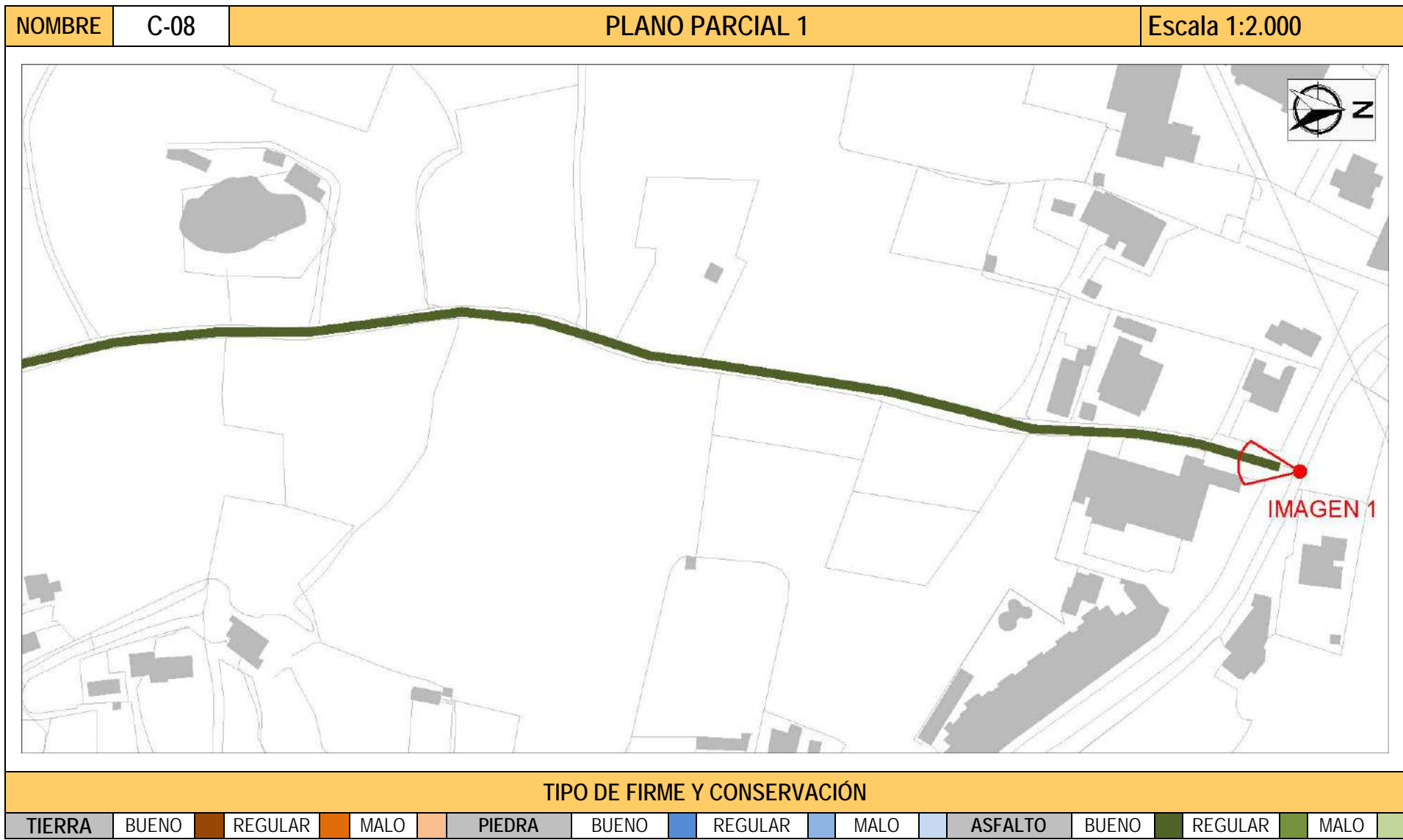
El Secretario Accidental
(firmado al margen)



Cód. Validación: 70L3CLG4SRKAJ6KMX2YZ2HNJW
 Verificación: <https://altea.sedelectronica.es/>
 Documento firmado electrónicamente desde la plataforma esPublico Gestiona | Página 89 de 554



ESTUDIO DE LOS CAMINOS RURALES DEL MUNICIPIO DE ALTEA



Cód. Validación: 70L3CLG4SRKAJ6KMX2YZ2HNJW
 Verificación: <https://alta.es/secretaria.es/>
 Documento firmado electrónicamente desde la plataforma esPublico Gestiona | Página 90 de 554

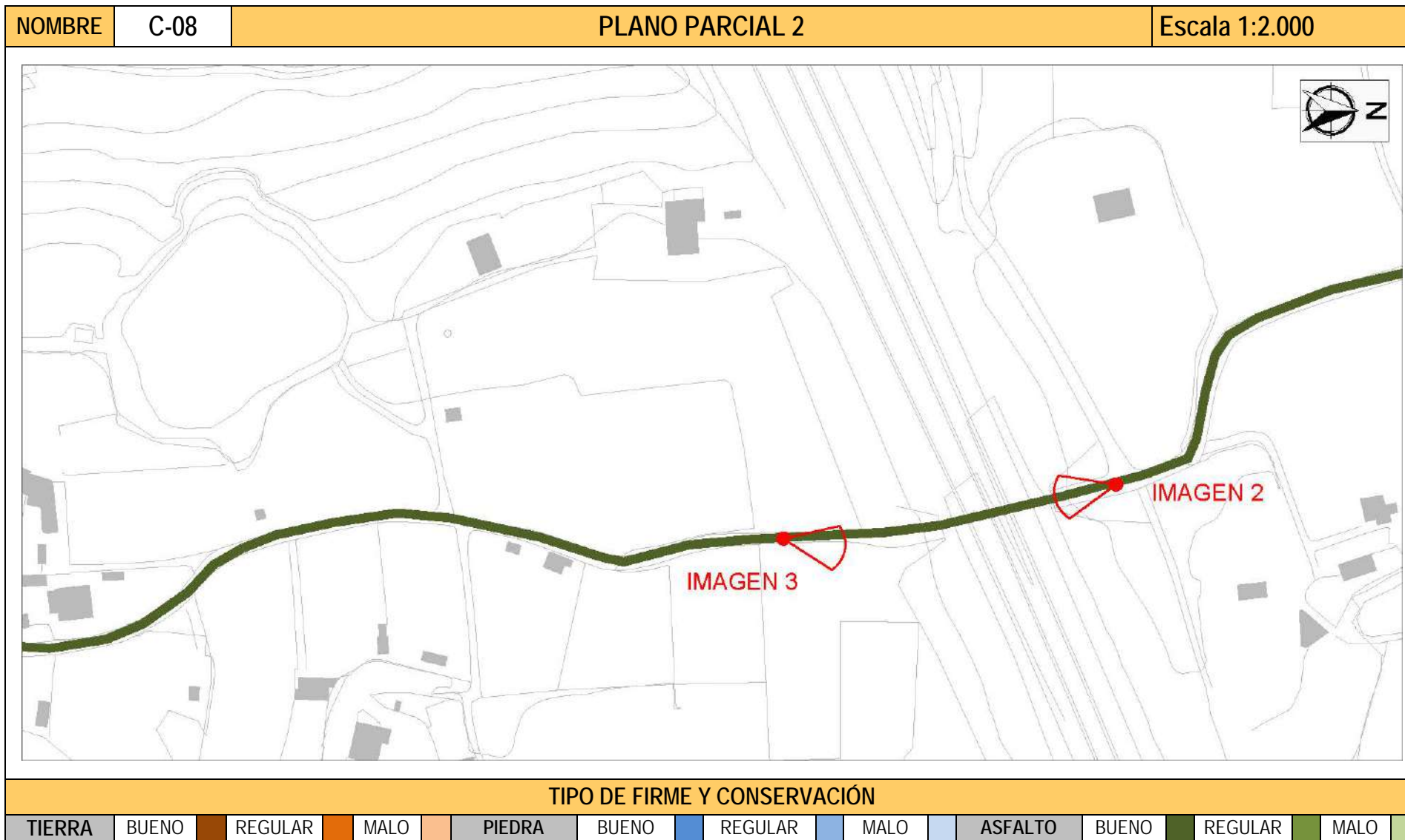
DILIGENCIA: En sesión Plenaria de 28/11/2023, se acordó la aprobación provisional de la Versión definitiva del PGE, del que forma parte el presente documento.



El Secretario Accidental
(firmado al margen)



ESTUDIO DE LOS CAMINOS RURALES DEL MUNICIPIO DE ALTEA



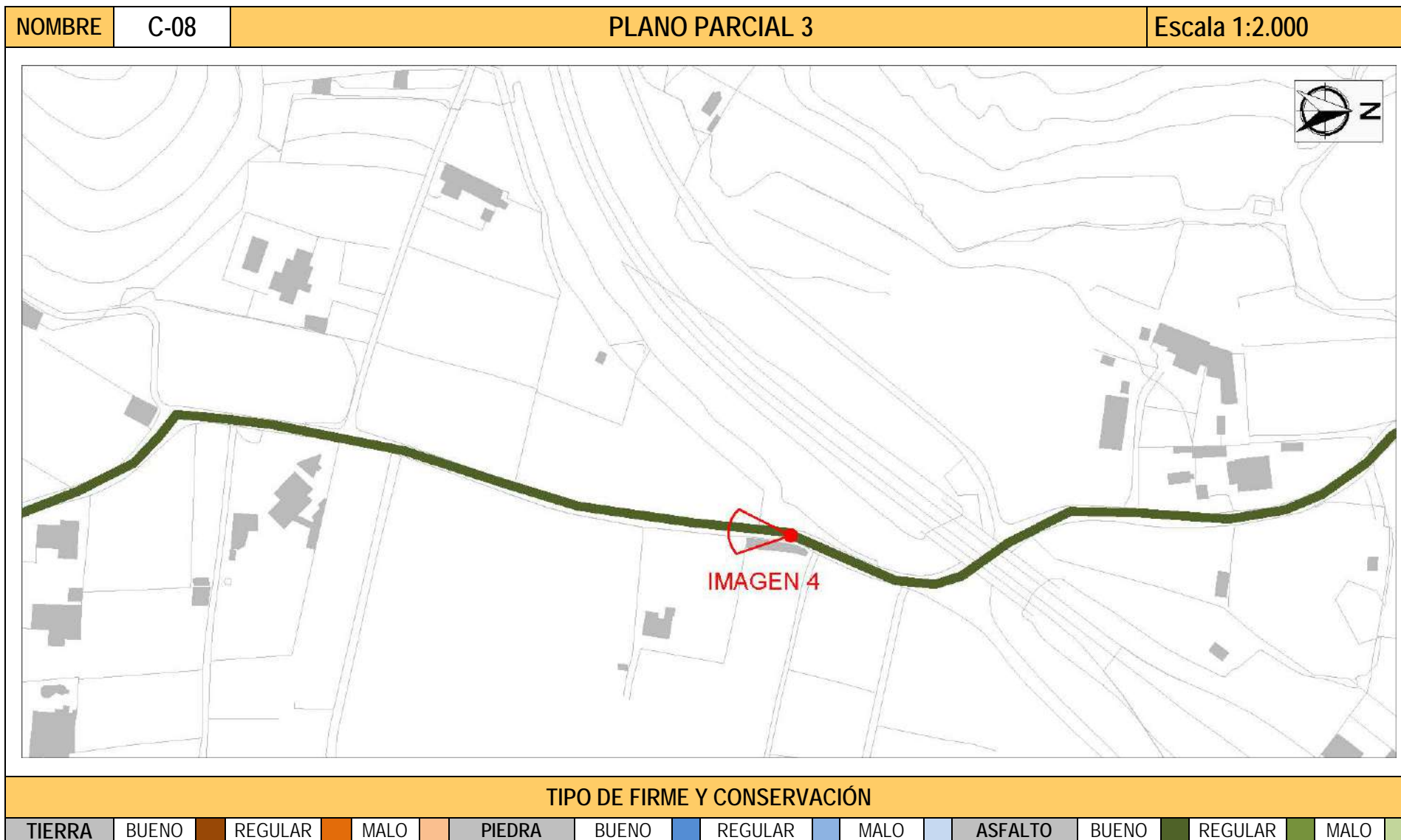
DILIGENCIA: En sesión Plenaria de 28/11/2023, se acordó la aprobación provisional de la Versión definitiva del PGE, del que forma parte el presente documento.



El Secretario Accidental
(firmado al margen)



ESTUDIO DE LOS CAMINOS RURALES DEL MUNICIPIO DE ALTEA



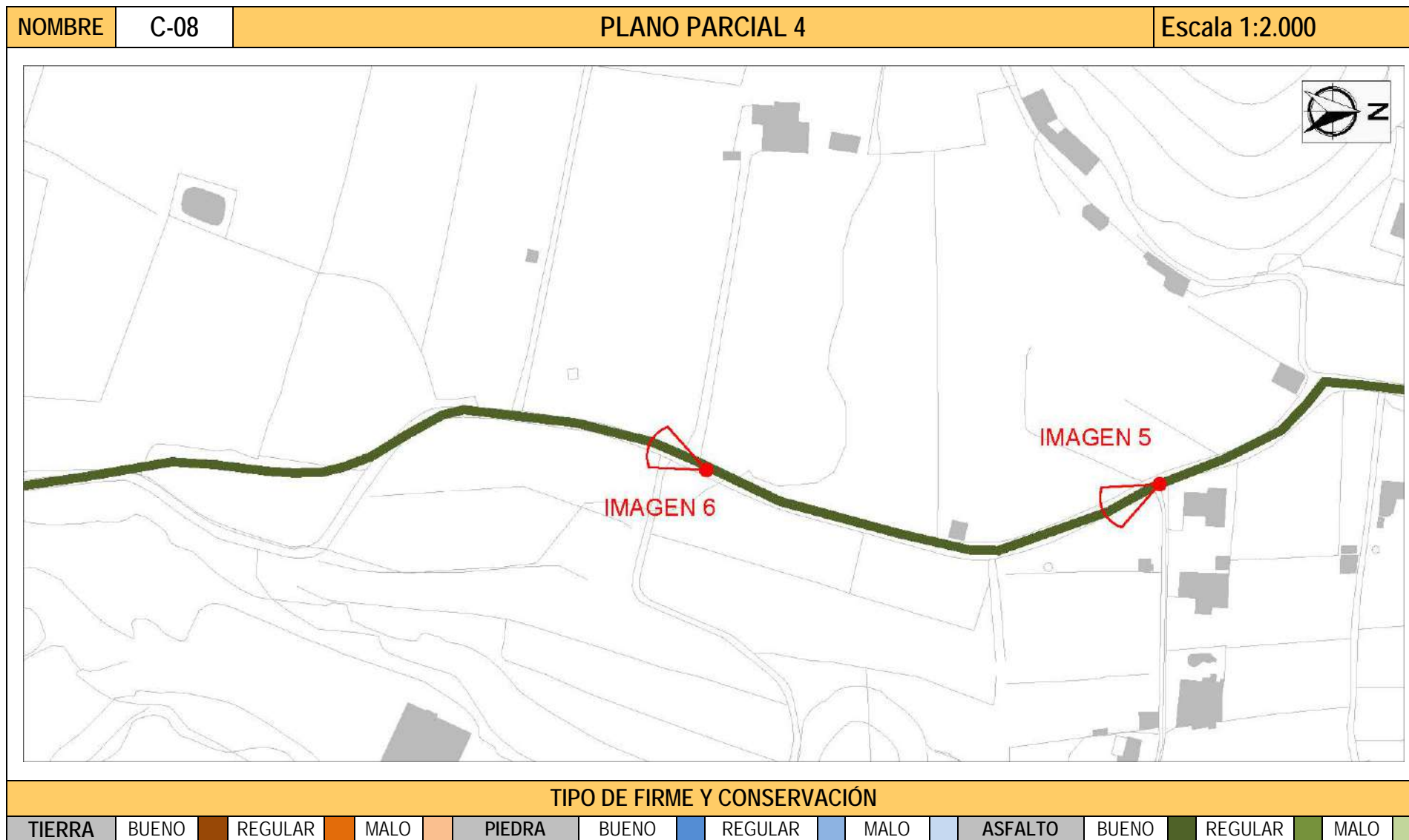
DILIGENCIA: En sesión Plenaria de 28/11/2023, se acordó la aprobación provisional de la Versión definitiva del PGE, del que forma parte el presente documento.



El Secretario Accidental
(firmado al margen)



ESTUDIO DE LOS CAMINOS RURALES DEL MUNICIPIO DE ALTEA



DILIGENCIA: En sesión Plenaria de 28/11/2023, se acordó la aprobación provisional de la Versión definitiva del PGE, del que forma parte el presente documento.

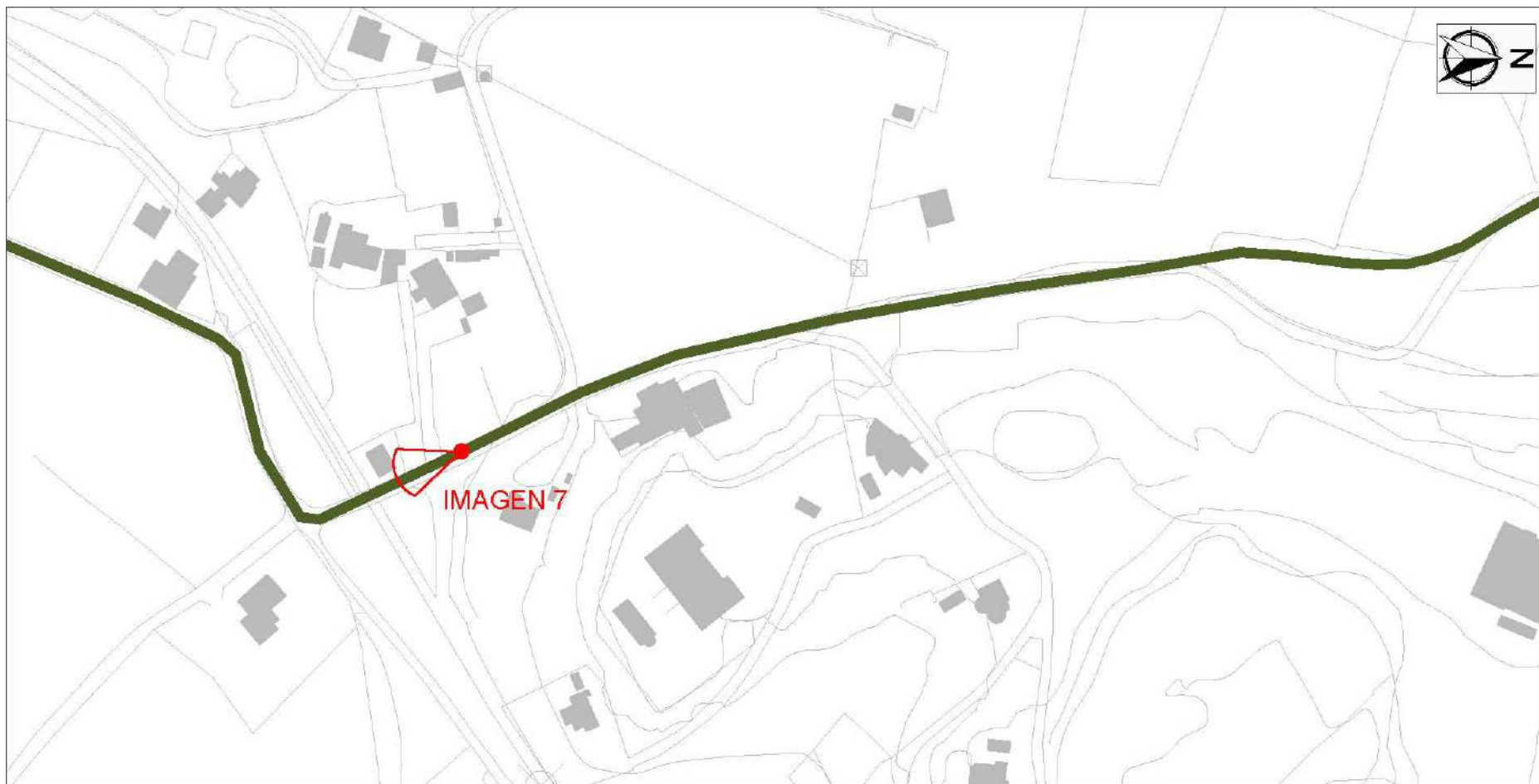


El Secretario Accidental
(firmado al margen)



ESTUDIO DE LOS CAMINOS RURALES DEL MUNICIPIO DE ALTEA

| | | | |
|--------|------|-----------------|----------------|
| NOMBRE | C-08 | PLANO PARCIAL 5 | Escala 1:2.000 |
|--------|------|-----------------|----------------|



TIPO DE FIRME Y CONSERVACIÓN

| | | | | | | | | | | | |
|--------|-------|---------|------|--------|-------|---------|------|---------|-------|---------|------|
| TIERRA | BUENO | REGULAR | MALO | PIEDRA | BUENO | REGULAR | MALO | ASFALTO | BUENO | REGULAR | MALO |
|--------|-------|---------|------|--------|-------|---------|------|---------|-------|---------|------|

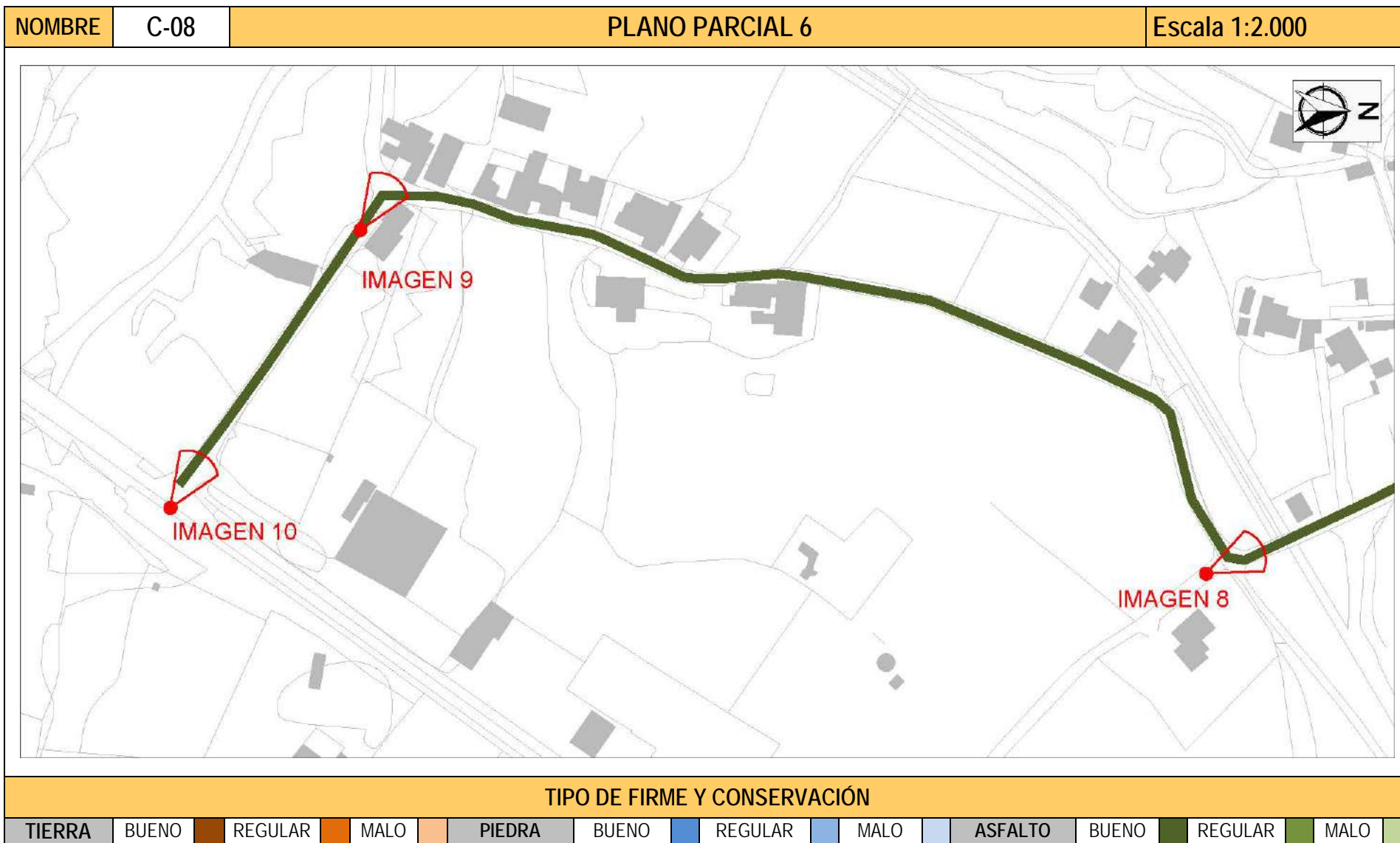
DILIGENCIA: En sesión Plenaria de 28/11/2023, se acordó la aprobación provisional de la Versión definitiva del PGE, del que forma parte el presente documento.



El Secretario Accidental
(firmado al margen)



ESTUDIO DE LOS CAMINOS RURALES DEL MUNICIPIO DE ALTEA



Cód. Validación: 70L3CLG4SRKAJ6KMX2Y2ZHNJW
 Verificación: <https://alta.es/secretaria.es/>
 Documento firmado electrónicamente desde la plataforma esPublico Gestiona | Página 95 de 554

DILIGENCIA: En sesión Plenaria de 28/11/2023, se acordó la aprobación provisional de la Versión definitiva del PGE, del que forma parte el presente documento.



El Secretario Accidental
(firmado al margen)




ESTUDIO DE LOS CAMINOS RURALES DEL MUNICIPIO DE ALTEA

| NOMBRE | C-08 | IMÁGENES | |
|--|---|--|--|
|  |  |  | |
| 1. inicio camino, Altea la Vella. CV 775 | 2. Paso elevado visto desde el norte | 3. Paso elevado visto desde el sur | |
|  |  |  | |
| 4. Detalle camino junto a balsa | 5. Detalle camino | 6. Detalle camino | |





DILIGENCIA: En sesión Plenaria de 28/11/2023, se acordó la aprobación provisional de la Versión definitiva del PGE, del que forma parte el presente documento.



El Secretario Accidental
(firmado al margen)




ESTUDIO DE LOS CAMINOS RURALES DEL MUNICIPIO DE ALTEA

| NOMBRE | C-08 | IMÁGENES | |
|--|--|---|--|
|  |  |  | |
| 7. Paso a nivel | 8. Detalle del camino, | 9. Curva del matadero | |
|  | | | |
| 10. Final del camino desde CN 332 | | | |

DILIGENCIA: En sesión Plenaria de 28/11/2023, se acordó la aprobación provisional de la Versión definitiva del PGE, del que forma parte el presente documento.



El Secretario Accidental
(firmado al margen)



ESTUDIO DE LOS CAMINOS RURALES DEL MUNICIPIO DE ALTEA

COORDENADAS UTM (ETRS 89 Huso 30)

| | | | | |
|--------------------|--------------------|--------------------|--------------------|--------------------|
| 30S 757518 4279717 | 30S 757549 4279189 | 30S 757619 4278720 | 30S 757602 4278199 | 30S 757666 4277700 |
| 30S 757510 4279688 | 30S 757557 4279157 | 30S 757631 4278703 | 30S 757595 4278183 | 30S 757635 4277693 |
| 30S 757506 4279667 | 30S 757567 4279116 | 30S 757634 4278694 | 30S 757588 4278156 | 30S 757630 4277687 |
| 30S 757504 4279628 | 30S 757570 4279097 | 30S 757633 4278680 | 30S 757584 4278116 | 30S 757618 4277662 |
| 30S 757498 4279605 | 30S 757571 4279072 | 30S 757616 4278640 | 30S 757585 4278109 | 30S 757594 4277607 |
| 30S 757491 4279577 | 30S 757572 4279050 | 30S 757612 4278608 | 30S 757593 4278096 | 30S 757586 4277561 |
| 30S 757481 4279513 | 30S 757574 4279027 | 30S 757606 4278566 | 30S 757600 4278083 | 30S 757585 4277553 |
| 30S 757478 4279491 | 30S 757580 4279004 | 30S 757598 4278539 | 30S 757604 4278073 | 30S 757587 4277532 |
| 30S 757473 4279474 | 30S 757579 4278996 | 30S 757587 4278504 | 30S 757606 4278066 | 30S 757587 4277523 |
| 30S 757465 4279449 | 30S 757571 4278974 | 30S 757577 4278456 | 30S 757606 4278056 | 30S 757586 4277519 |
| 30S 757462 4279423 | 30S 757565 4278942 | 30S 757575 4278436 | 30S 757605 4278046 | 30S 757572 4277489 |
| 30S 757465 4279406 | 30S 757563 4278923 | 30S 757574 4278423 | 30S 757603 4278028 | 30S 757571 4277485 |
| 30S 757470 4279368 | 30S 757566 4278900 | 30S 757582 4278416 | 30S 757602 4278012 | 30S 757565 4277458 |
| 30S 757470 4279335 | 30S 757571 4278880 | 30S 757591 4278407 | 30S 757605 4277998 | 30S 757560 4277444 |
| 30S 757473 4279299 | 30S 757575 4278868 | 30S 757601 4278387 | 30S 757607 4277981 | 30S 757557 4277430 |
| 30S 757483 4279255 | 30S 757581 4278857 | 30S 757611 4278362 | 30S 757614 4277937 | 30S 757557 4277411 |
| 30S 757493 4279229 | 30S 757591 4278848 | 30S 757620 4278345 | 30S 757623 4277883 | 30S 757617 4277370 |
| 30S 757499 4279219 | 30S 757602 4278832 | 30S 757628 4278323 | 30S 757635 4277833 | 30S 757639 4277354 |
| 30S 757506 4279214 | 30S 757608 4278819 | 30S 757634 4278307 | 30S 757647 4277802 | 30S 757660 4277338 |
| 30S 757520 4279211 | 30S 757611 4278799 | 30S 757634 4278297 | 30S 757666 4277764 | |
| 30S 757536 4279208 | 30S 757609 4278767 | 30S 757628 4278271 | 30S 757687 4277719 | |
| 30S 757543 4279204 | 30S 757608 4278742 | 30S 757616 4278229 | 30S 757686 4277713 | |


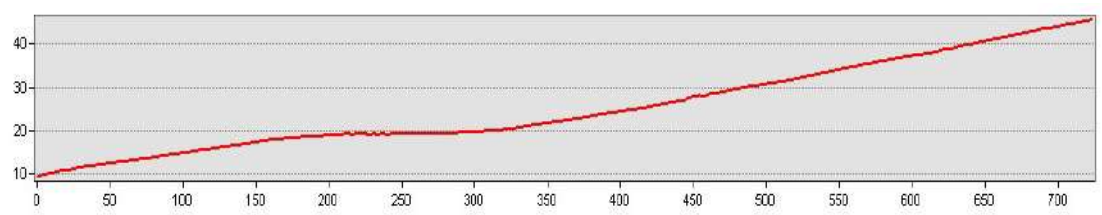
DILIGENCIA: En sesión Plenaria de 28/11/2023, se acordó la aprobación provisional de la Versión definitiva del PGE, del que forma parte el presente documento.



El Secretario Accidental
(firmado al margen)



ESTUDIO DE LOS CAMINOS RURALES DEL MUNICIPIO DE ALTEA

| NOMBRE | | Nº I.B.M. | DENOMINACIONES | DESCRIPCIÓN | | | | | | |
|--|---------|------------|--|---|-------|-------------|--------|----------|--------------|--------------|
| CAMINO 09 | | 395 419 | CAMINO VIEJO DE CALLOSA | <p>El camino parte en dirección NNO desde el PK 160,360 de la n-332, frente al Monasterio del Sagrado Corazón, en la Ptda. de La Olla. En los primeros 320 m discurre sensiblemente paralelo (por el Oeste) al Bco. de la Braña. Recorrida esta distancia, cambia ligeramente de dirección hacia NO; tras unos 132 m, atraviesa la vía férrea Alicante-Denia por un paso inferior. En este tramo predominan las viviendas unifamiliares, encontrando también algún edificio de apartamentos, y zonas de cultivo, algunas de ellas sin explotación en la actualidad.</p> <p>Desde el paso inferior hasta el final del camino media una distancia de unos 270 m; en este tramo, que deja al E las casas de la <i>Foia Baixa</i>, la tónica general se mantiene en lo que a las características generales y dirección se refiere, observando una mayor presencia de zonas de pinos entre las que se abren huecos ocupados por viviendas unifamiliares. El final del trazado coincide con el inicio del Camino de Mosmay.</p> | | | | | | |
| COORDENADAS BÁSICAS | | | REFERENCIAS CATASTRALES | <p>Cartografía histórica: Mapa del Instituto Geográfico y Estadístico, 1899. Mapa del Instituto Geográfico y Catastral, 1938. Ortofotos del vuelo 1956-57. Mapa del Instituto Geográfico Nacional MTN25 Edición 1996. MNT Parcelario 1:2000 Tº Municipal de Altea.</p> | | | | | | |
| INICIO | X758635 | Y4278698 | 03018A004090020000UI 03018A004090030000UJ | | | | | | | |
| FINAL | X758126 | Y4279169 | | | | | | | | |
| ORTOFOTO | | | | | | | | | | |
|  | | | | COTAS (snm) / DESNIVEL (m) | | DIMENSIONES | | | | |
| | | | | INICIO | FINAL | MÁXIMA | MÍNIMA | LONGITUD | ANCHURA MAX. | ANCHURA MIN. |
| | | | | 10 m. | 46 m. | 46 m. | 10 m. | 723 m. | 7,7 m. | 5,1 m. |
| ALTIMETRIA | | | | | | | | | | |
|  | | | | | | | | | | |

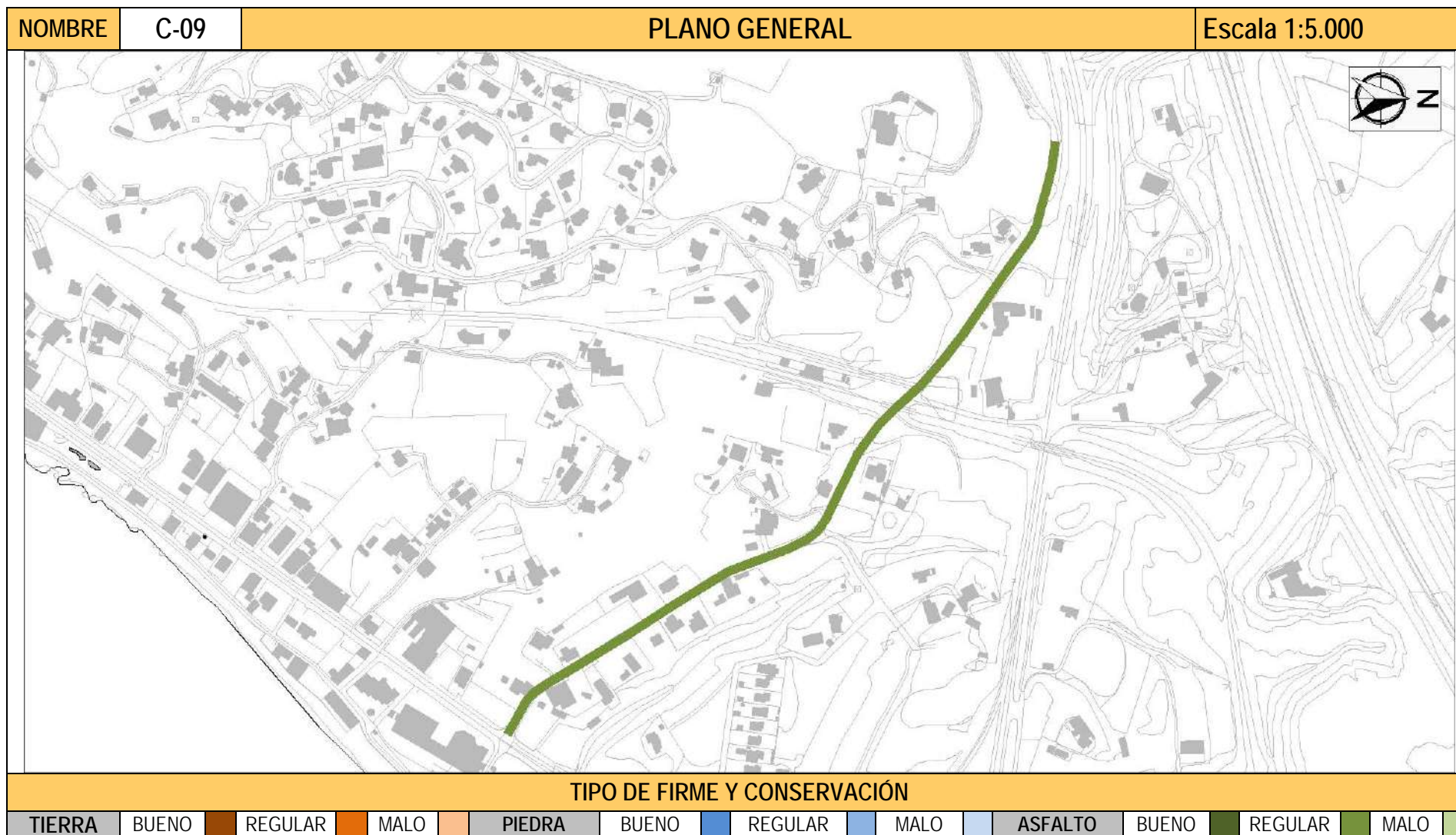
DILIGENCIA: En sesión Plenaria de 28/11/2023, se acordó la aprobación provisional de la Versión definitiva del PGE, del que forma parte el presente documento.



El Secretario Accidental
(firmado al margen)



ESTUDIO DE LOS CAMINOS RURALES DEL MUNICIPIO DE ALTEA



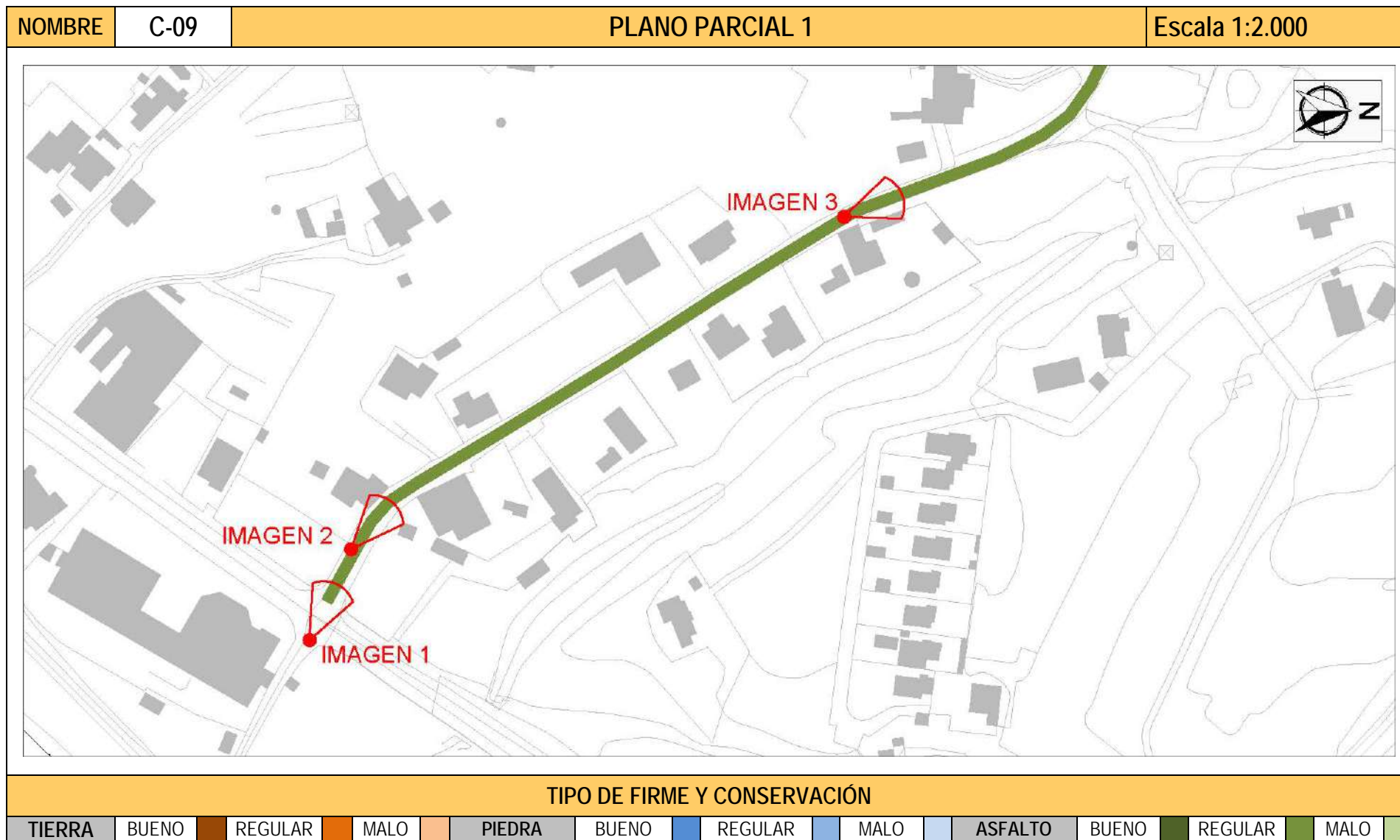
DILIGENCIA: En sesión Plenaria de 28/11/2023, se acordó la aprobación provisional de la Versión definitiva del PGE, del que forma parte el presente documento.



El Secretario Accidental
(firmado al margen)



ESTUDIO DE LOS CAMINOS RURALES DEL MUNICIPIO DE ALTEA



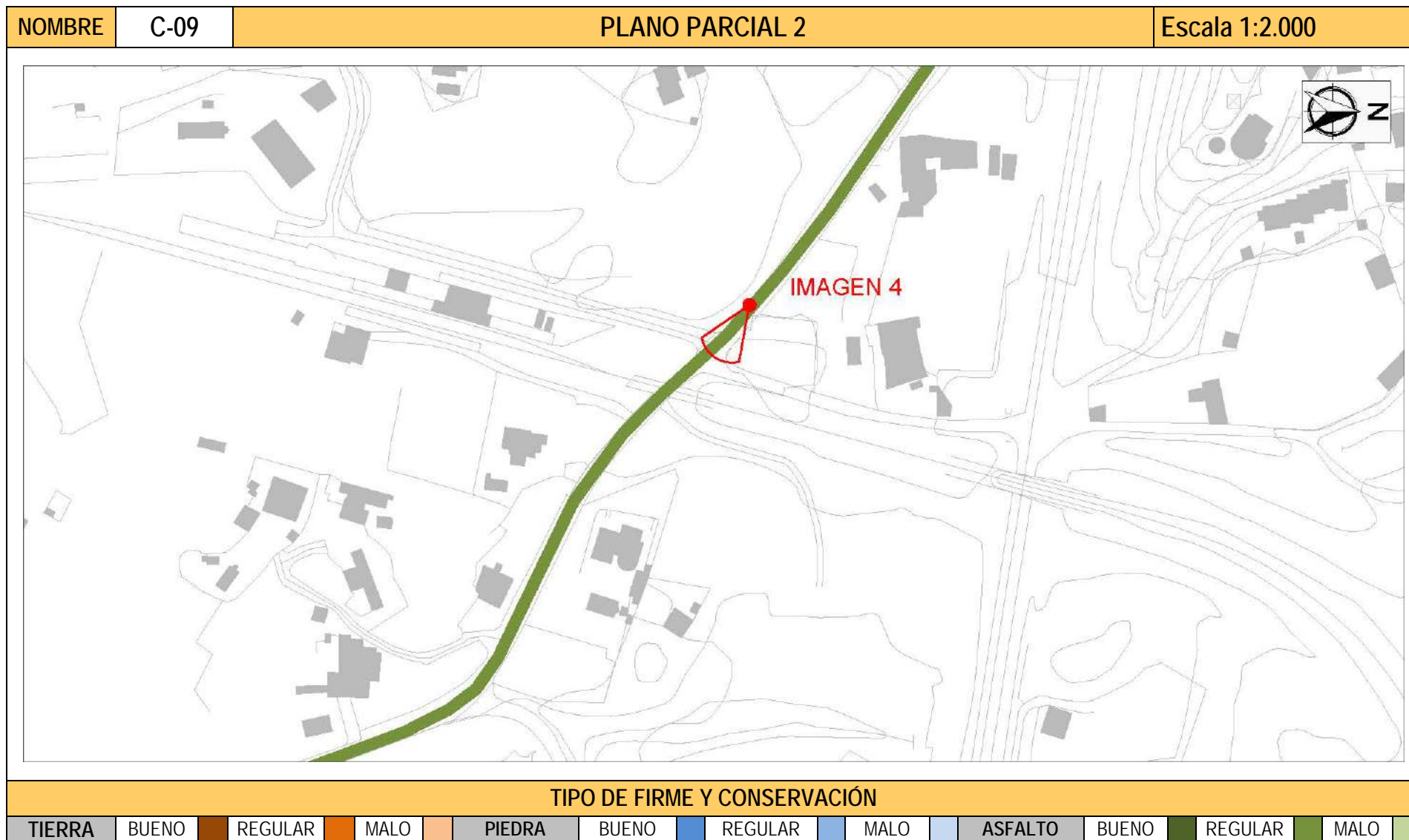
DILIGENCIA: En sesión Plenaria de 28/11/2023, se acordó la aprobación provisional de la Versión definitiva del PGE, del que forma parte el presente documento.



El Secretario Accidental
(firmado al margen)



ESTUDIO DE LOS CAMINOS RURALES DEL MUNICIPIO DE ALTEA



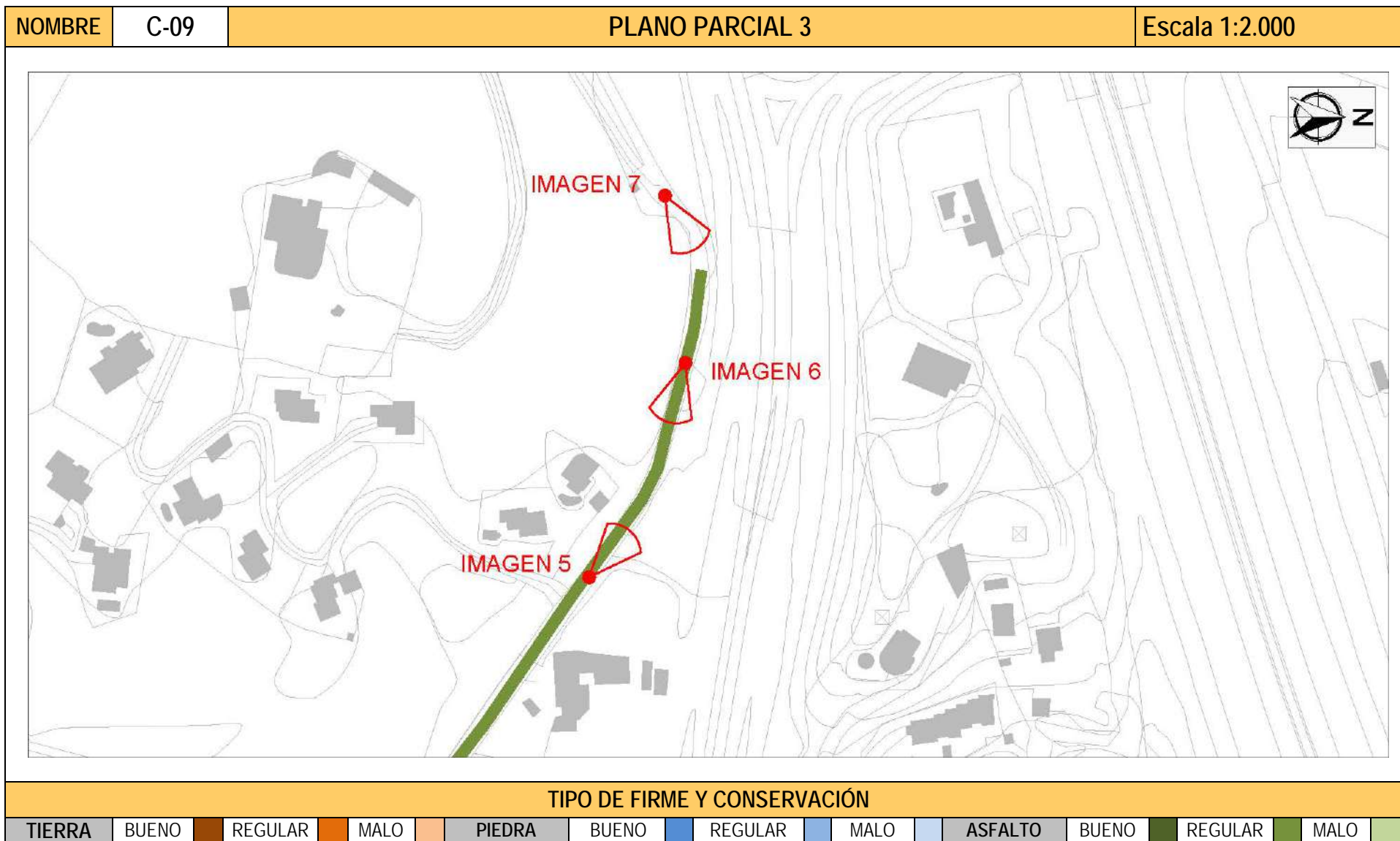
DILIGENCIA: En sesión Plenaria de 28/11/2023, se acordó la aprobación provisional de la Versión definitiva del PGE, del que forma parte el presente documento.



El Secretario Accidental
(firmado al margen)



ESTUDIO DE LOS CAMINOS RURALES DEL MUNICIPIO DE ALTEA









DILIGENCIA: En sesión Plenaria de 28/11/2023, se acordó la aprobación provisional de la Versión definitiva del PGE, del que forma parte el presente documento.



El Secretario Accidental
(firmado al margen)



ESTUDIO DE LOS CAMINOS RURALES DEL MUNICIPIO DE ALTEA

| NOMBRE | C-09 | IMÁGENES | |
|--|---|--|--|
|  |  |  | |
| 1. Inicio camino, CN 332 | 2. Detalle camino | 3. Detalle camino | |
|  |  |  | |
| 4. Cruce con la línea férrea Alicante-Denia | 5. Detalle camino | 6. Detalle camino | |


DILIGENCIA: En sesión Plenaria de 28/11/2023, se acordó la aprobación provisional de la Versión definitiva del PGE, del que forma parte el presente documento.



El Secretario Accidental
(firmado al margen)



ESTUDIO DE LOS CAMINOS RURALES DEL MUNICIPIO DE ALTEA

| NOMBRE | C-09 | IMÁGENES | |
|--------|-----------------|---|--|
| | |  | |
| | 7. Final camino | | |
| | | | |

DILIGENCIA: En sesión Plenaria de 28/11/2023, se acordó la aprobación provisional de la Versión definitiva del PGE, del que forma parte el presente documento.



El Secretario Accidental
(firmado al margen)



ESTUDIO DE LOS CAMINOS RURALES DEL MUNICIPIO DE ALTEA

COORDENADAS UTM (ETRS 89 Huso 30)

| | |
|--------------------|--------------------|
| 30S 758635 4278698 | 30S 758312 4279073 |
| 30S 758607 4278714 | 30S 758290 4279090 |
| 30S 758599 4278721 | 30S 758244 4279122 |
| 30S 758592 4278731 | 30S 758209 4279147 |
| 30S 758576 4278759 | 30S 758198 4279153 |
| 30S 758550 4278801 | 30S 758184 4279156 |
| 30S 758525 4278839 | 30S 758166 4279161 |
| 30S 758507 4278868 | 30S 758147 4279166 |
| 30S 758495 4278887 | 30S 758135 4279168 |
| 30S 758476 4278939 | 30S 758135 4279168 |
| 30S 758468 4278955 | 30S 758135 4279168 |
| 30S 758461 4278964 | 30S 758126 4279169 |
| 30S 758450 4278972 | |
| 30S 758394 4278999 | |
| 30S 758370 4279017 | |
| 30S 758356 4279031 | |
| 30S 758335 4279053 | |


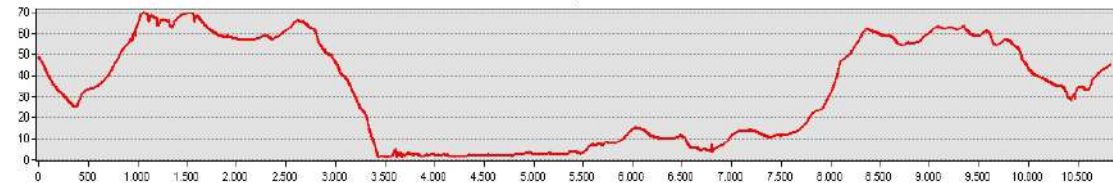
DILIGENCIA: En sesión Plenaria de 28/11/2023, se acordó la aprobación provisional de la Versión definitiva del PGE, del que forma parte el presente documento.



El Secretario Accidental
(firmado al margen)



ESTUDIO DE LOS CAMINOS RURALES DEL MUNICIPIO DE ALTEA

| NOMBRE | | | Nº I.B.M. | DENOMINACIONES | DESCRIPCIÓN | |
|--|---------|----------|--|----------------------------|---|--------------|
| CAMINO 10 | | | 430 463 480 490 | COLADA DEL MASCARAT | <p>El camino, con dirección NE-SO, atraviesa la totalidad del Término. Comienza en el Término de Calpe, cruzando el Barranco del <i>Mascarat</i> en su trazado por la <i>C/ Freu</i>. Continúa describiendo curvas a su paso por la <i>C/ Freu</i>, en una zona de urbanizaciones y áreas con pinos. Se une al trazado de la N-332 en el PK 164,170. Continúa por esta carretera a su paso por Galeras Bajas hasta la entrada a la urbanización Galera del Mar, por la <i>C/ La Tórtola</i>; sigue por la <i>C/El Gafarró</i>, describiendo una curva cerrada hacia el Este para embocar la <i>C/ El Verderol</i>, al final de la cual baja hasta la Playa de <i>la Solsida</i> por una senda de tierra parcialmente camuflada por la vegetación. Recorre 180 m por la línea de costa hasta el puerto Marimontaña, siendo en este tramo el trazado de tierra. A su paso por la valla que delimita el puerto, el firme vuelve a ser de asfalto; una pasarela de madera marca el tránsito hacia el camino de tierra, todavía junto a la línea de costa. Durante los siguientes 925 m, el camino sigue discurriendo por la línea de costa, atravesando la Olla de Altea y <i>Cap Negret</i>. Continúa el trazado por la <i>C/ Cap Negret</i>, bordeando la costa en un paisaje urbano. Cruza la N-332 en el PK159,450, entrando en un tramo reservado a residentes con el firme de adoquines modernos que, tras recorrer 520 m, se une con el <i>Camí de Altea La Vella</i>. Al alcanzar el Matadero, 360 m más al SO, el camino gira al Oeste, volviendo a ser de asfalto. Cruza el río Algar y continúa por el <i>Camí l'Algar</i>, dejando al sur un paisaje urbano consolidado y al norte campos yermos. Continúa por el <i>Camí de l'Horta</i>, ya en zona urbana; atraviesa la Av. de la Nucía para embocar las <i>C/ Costera dels Matxos, Calvari</i> y Alcoi, dejando al N el <i>Palau d'Altea</i>. En este punto, abandona la <i>C/ Alcoi</i>, girando al Oeste y saliendo definitivamente del casco urbano para adentrarse por el <i>Camí d'Alcoi</i> en una zona donde predominan los cultivos y las viviendas dispersas; tras recorrer 1050 m, gira hacia el SO por la Senda de las Hoyas Blancas, atravesando la Ptda <i>Els Racons</i>, cruzando el Bco. de Los Arcos y finalizando en el límite con Alfaz del Pi, en terrenos de <i>El Planet</i>, tras recorrer 975 m con un trazado prácticamente rectilíneo. En el punto final se observa la presencia de un mojón de término. Este camino aparece registrado en el Catálogo de Vías Pecuarias de la Comunitat Valenciana, Código: 030187_000000_001_000 <i>Colada del Mascarat</i>.</p> <p>Cartografía histórica: Camino que tiene documentada su parte inicial, desde el <i>Castellet</i> de Calpe hasta Galera, por el Instituto Geográfico y Estadístico de 1859; y su parte inicial (mismos puntos anteriormente dichos) y parte del final, (Llanos del Castillo), Mapa del Instituto Geográfico y Estadístico, 1899. Mapa del Instituto Geográfico y Catastral, 1938.Ortofotos del vuelo 1956-57.Mapa del Instituto Geográfico Nacional MTN25 Edición 1996.MNT Parcelario 1:2000 Tº Municipal de Altea.</p> | |
| COORDENADAS BÁSICAS | | | REFERENCIAS CATASTRALES | | | |
| INICIO H31 | X239577 | Y4280375 | 03018A004090160000UG 03018A005090110000UI 03018A007090010000UZ 03018A008090190000UP 03018A009090460000UE | | | |
| FINAL H30 | X754541 | Y4275692 | | | | |
| ORTOFOTO | | | | | | |
|  | | | | | | |
| COTAS (snm) / DESNIVEL (m) | | | | DIMENSIONES | | |
| INICIO | FINAL | MÁXIMA | MÍNIMA | LONGITUD | ANCHURA MAX. | ANCHURA MIN. |
| 49 m. | 45 m. | 70 m. | 3 m. | 10.832 m. | 16 m. | 1,6 m. |
| ALTIMETRIA | | | | | | |
|  | | | | | | |

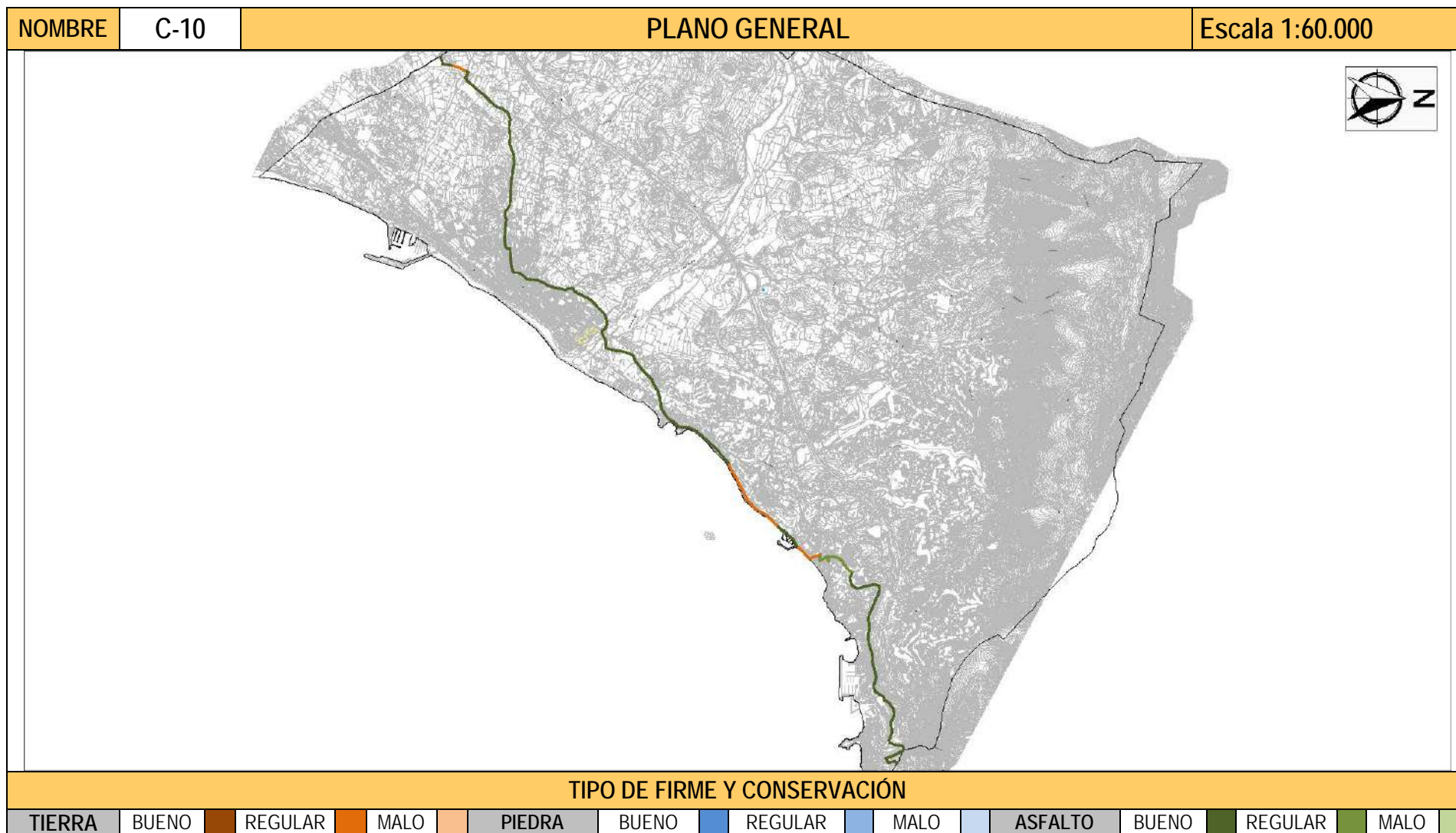
DILIGENCIA: En sesión Plenaria de 28/11/2023, se acordó la aprobación provisional de la Versión definitiva del PGE, del que forma parte el presente documento.



El Secretario Accidental
(firmado al margen)



ESTUDIO DE LOS CAMINOS RURALES DEL MUNICIPIO DE ALTEA



DILIGENCIA: En sesión Plenaria de 28/11/2023, se acordó la aprobación provisional de la Versión definitiva del PGE, del que forma parte el presente documento.



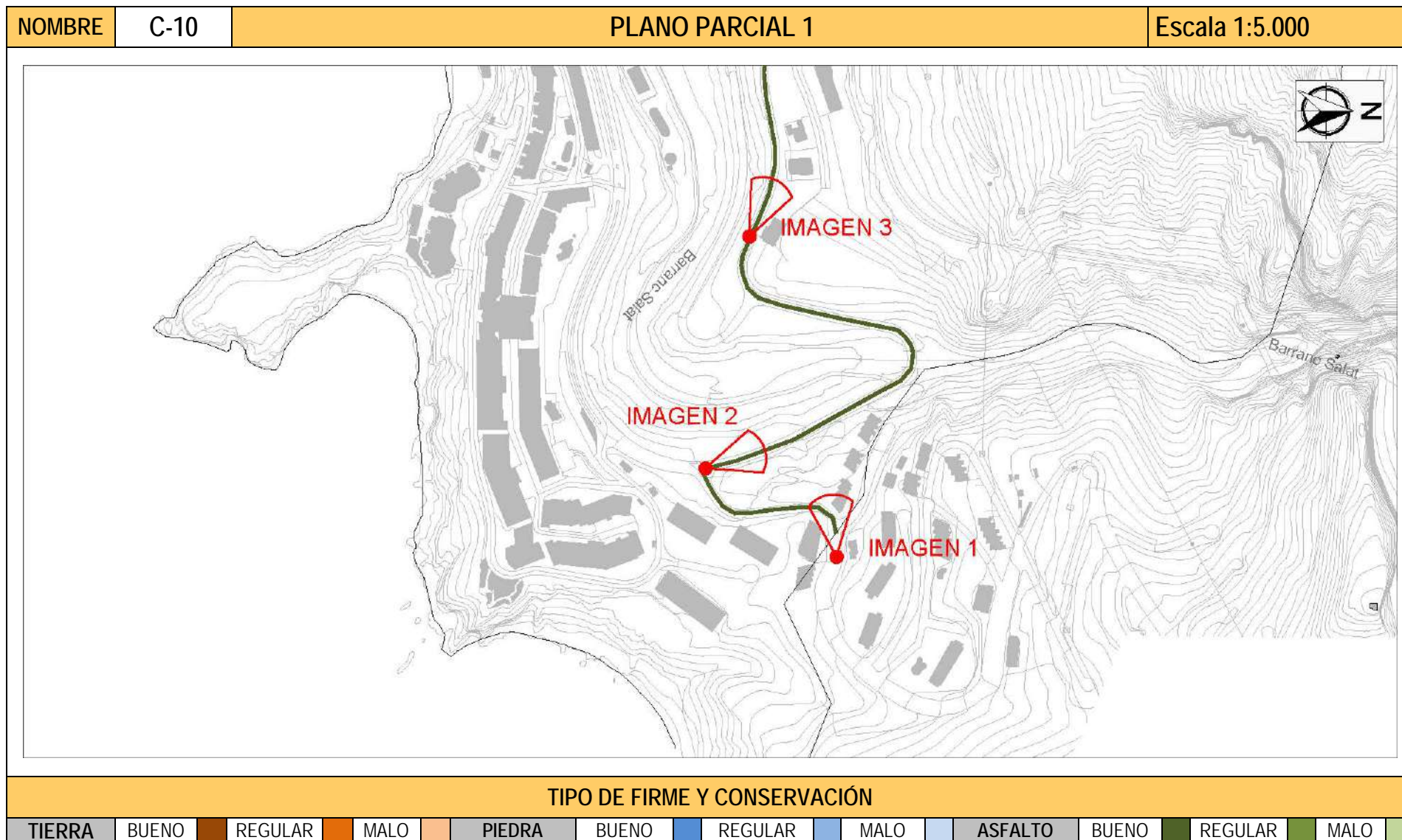
El Secretario Accidental
(firmado al margen)



Cód. Validación: 70L3CLG4SRKAJ6KMX2Y2ZHNJW
 Verificación: <https://altea.sedelectronica.es/>
 Documento firmado electrónicamente desde la plataforma esPublico Gestiona | Página 108 de 564



ESTUDIO DE LOS CAMINOS RURALES DEL MUNICIPIO DE ALTEA



Cód. Validación: 70L3CLG4SRKAJ6KMX2Y2ZHNJW
 Verificación: <https://alta.selectronica.es/>
 Documento firmado electrónicamente desde la plataforma esPublico Gestiona | Página 109 de 564

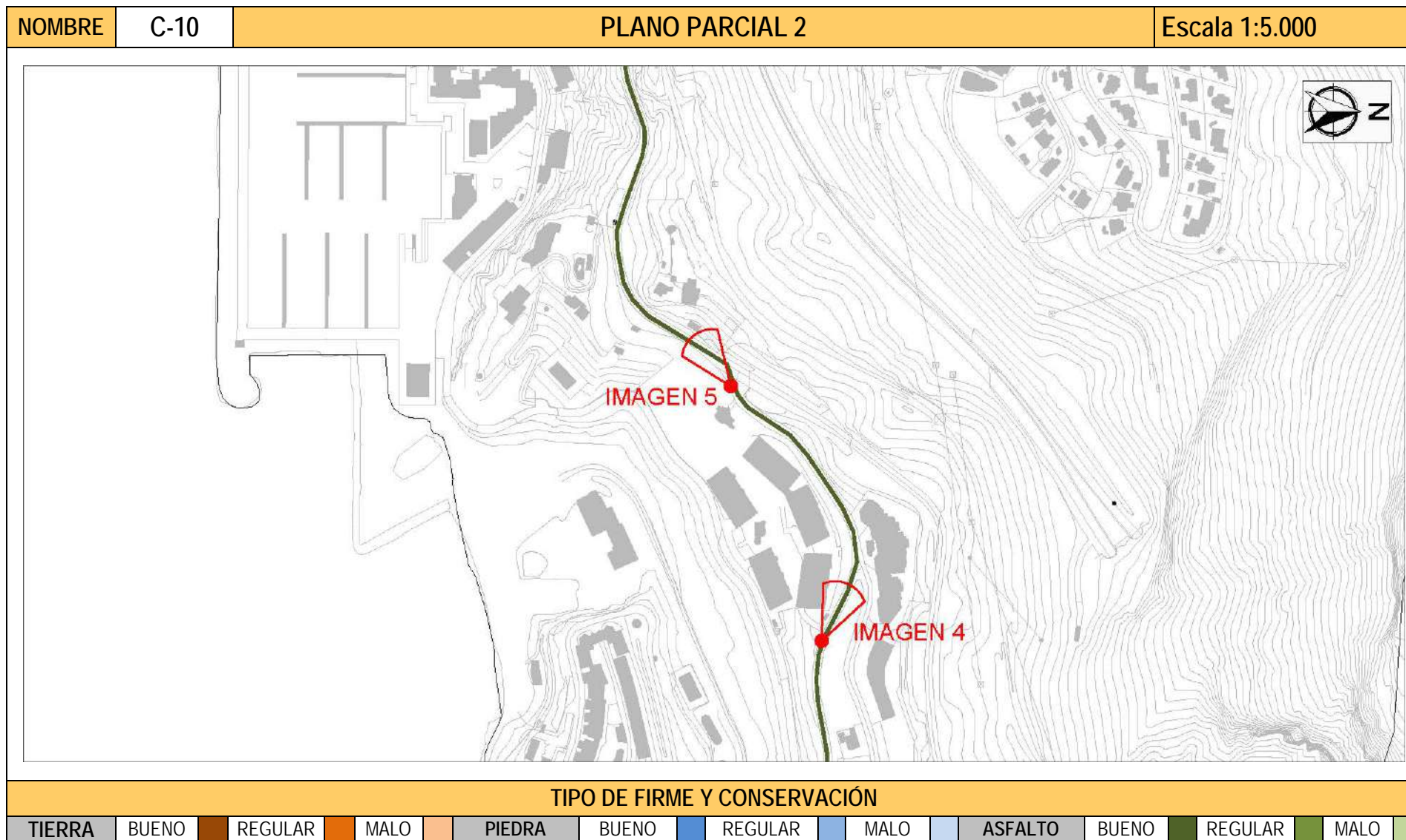
DILIGENCIA: En sesión Plenaria de 28/11/2023, se acordó la aprobación provisional de la Versión definitiva del PGE, del que forma parte el presente documento.



El Secretario Accidental
(firmado al margen)



ESTUDIO DE LOS CAMINOS RURALES DEL MUNICIPIO DE ALTEA



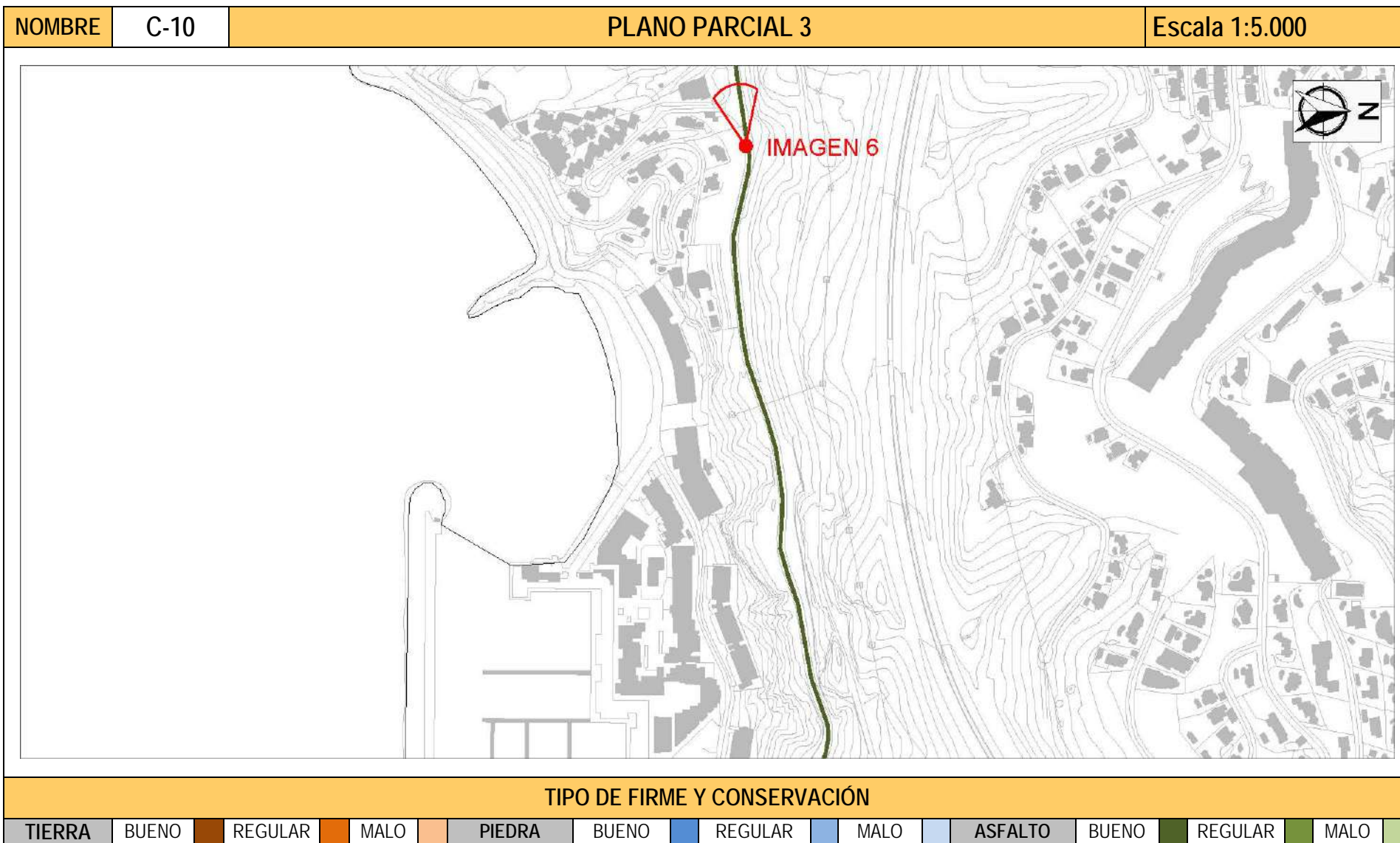
DILIGENCIA: En sesión Plenaria de 28/11/2023, se acordó la aprobación provisional de la Versión definitiva del PGE, del que forma parte el presente documento.



El Secretario Accidental
(firmado al margen)



ESTUDIO DE LOS CAMINOS RURALES DEL MUNICIPIO DE ALTEA



DILIGENCIA: En sesión Plenaria de 28/11/2023, se acordó la aprobación provisional de la Versión definitiva del PGE, del que forma parte el presente documento.



El Secretario Accidental
(firmado al margen)

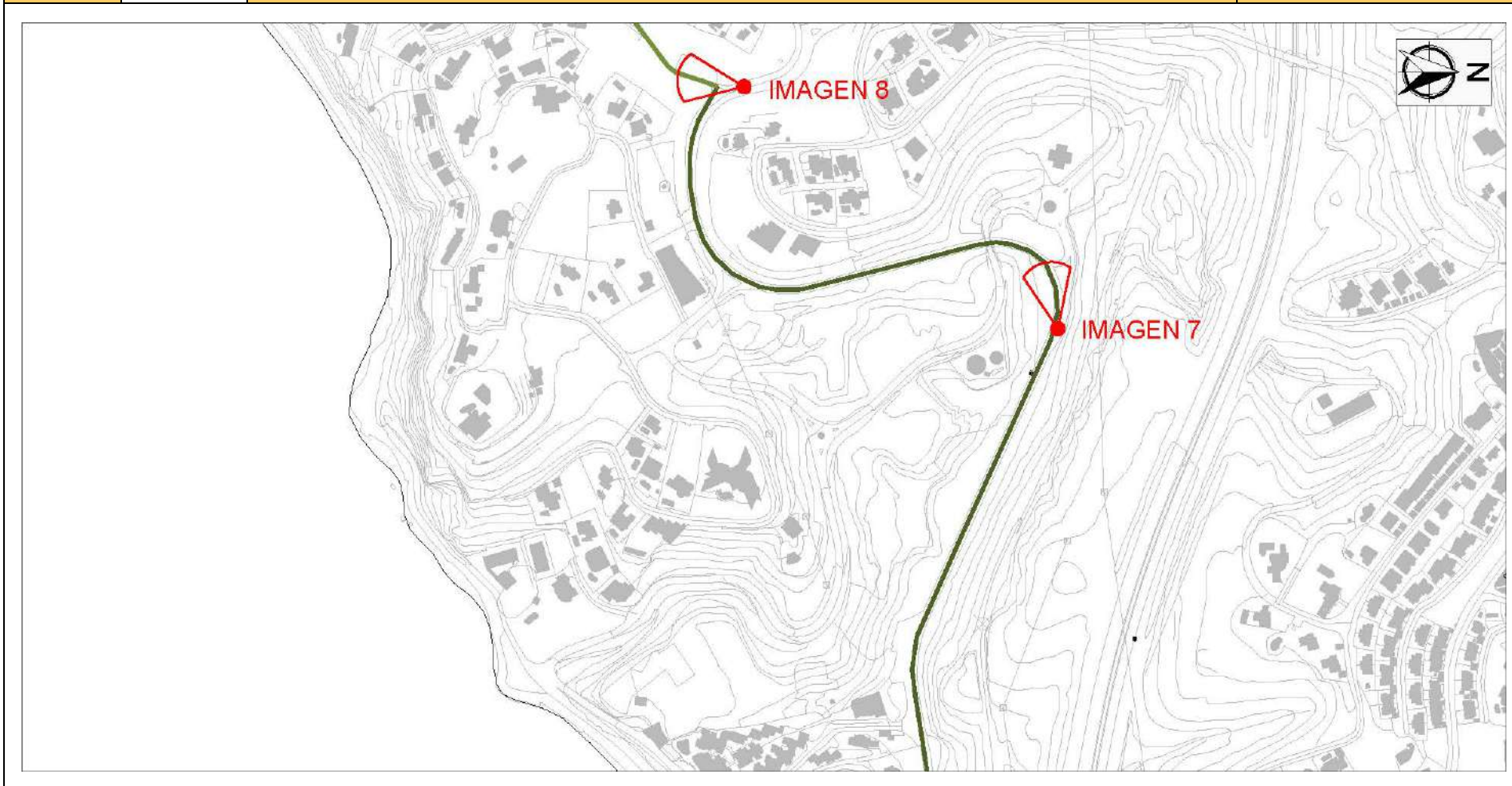


Cód. Validación: 70L3CLG4SRKAJ6KMX2YZ2HNJW
 Verificación: <https://alta.es/secretaria.es/>
 Documento firmado electrónicamente desde la plataforma esPublico Gestiona | Página 111 de 554



ESTUDIO DE LOS CAMINOS RURALES DEL MUNICIPIO DE ALTEA

| | | | |
|--------|------|-----------------|----------------|
| NOMBRE | C-10 | PLANO PARCIAL 4 | Escala 1:5.000 |
|--------|------|-----------------|----------------|



| TIPO DE FIRME Y CONSERVACIÓN | | | | | | | | | | | |
|------------------------------|-------|---------|------|--------|-------|---------|------|---------|-------|---------|------|
| TIERRA | BUENO | REGULAR | MALO | PIEDRA | BUENO | REGULAR | MALO | ASFALTO | BUENO | REGULAR | MALO |

DILIGENCIA: En sesión Plenaria de 28/11/2023, se acordó la aprobación provisional de la Versión definitiva del PGE, del que forma parte el presente documento.



El Secretario Accidental
(firmado al margen)

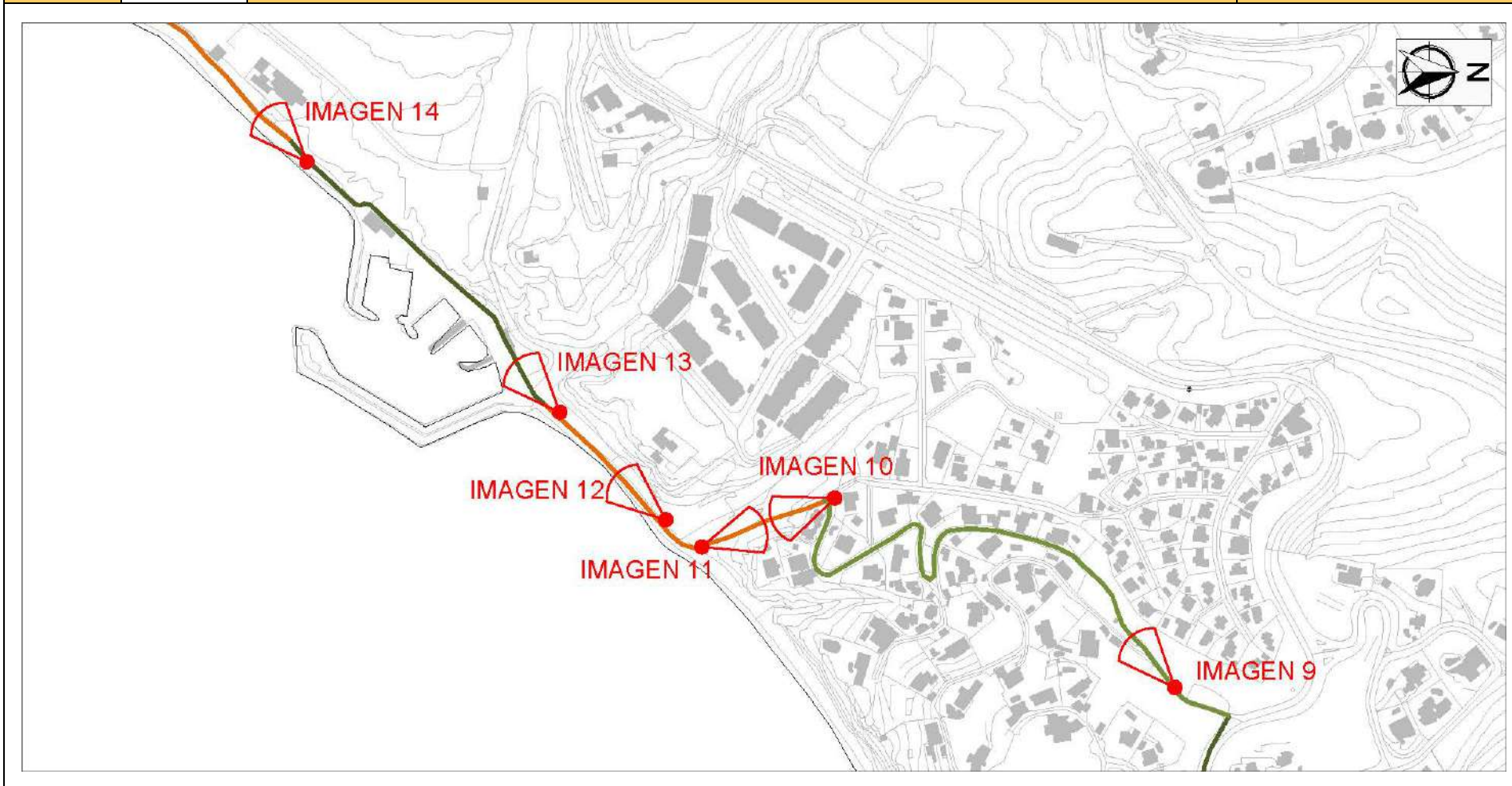


Cód. Validación: 70L3CLG4SRKAJ6KMX2YZ2HNJW
Verificación: <https://altea.sedelectronica.es/>
Documento firmado electrónicamente desde la plataforma esPublico Gestiona | Página 112 de 554



ESTUDIO DE LOS CAMINOS RURALES DEL MUNICIPIO DE ALTEA

| | | | |
|--------|------|-----------------|----------------|
| NOMBRE | C-10 | PLANO PARCIAL 5 | Escala 1:5.000 |
|--------|------|-----------------|----------------|



| TIPO DE FIRME Y CONSERVACIÓN | | | | | | | | | | | |
|------------------------------|-------|---------|------|--------|-------|---------|------|---------|-------|---------|------|
| TIERRA | BUENO | REGULAR | MALO | PIEDRA | BUENO | REGULAR | MALO | ASFALTO | BUENO | REGULAR | MALO |

DILIGENCIA: En sesión Plenaria de 28/11/2023, se acordó la aprobación provisional de la Versión definitiva del PGE, del que forma parte el presente documento.



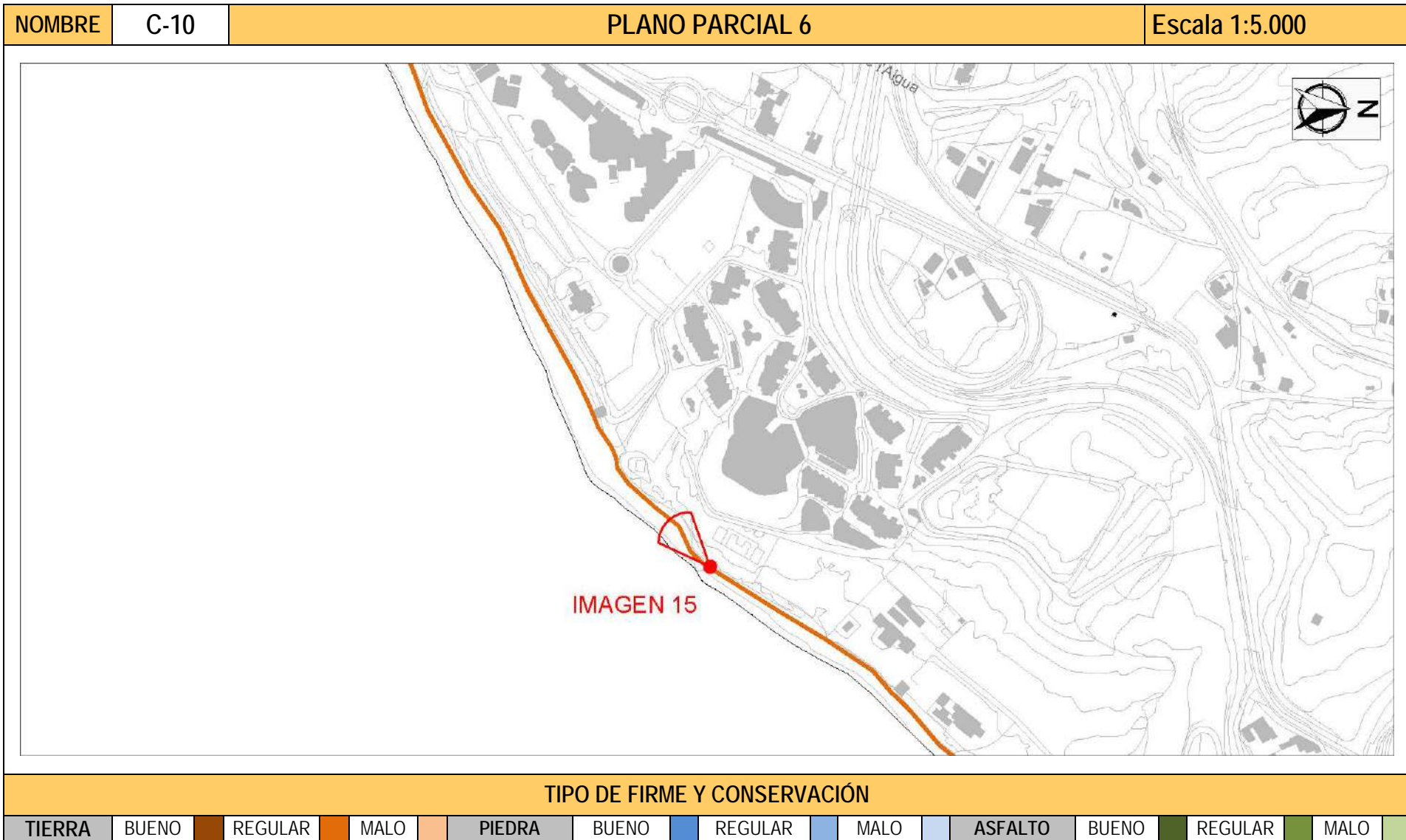
El Secretario Accidental
(firmado al margen)



Cód. Validación: 70L3CLG4SRKAJ6KMX2YZ2HNJW
Verificación: <https://altea.selectronica.es/>
Documento firmado electrónicamente desde la plataforma esPublico Gestiona | Página 113 de 554



ESTUDIO DE LOS CAMINOS RURALES DEL MUNICIPIO DE ALTEA



DILIGENCIA: En sesión Plenaria de 28/11/2023, se acordó la aprobación provisional de la Versión definitiva del PGE, del que forma parte el presente documento.



El Secretario Accidental
(firmado al margen)

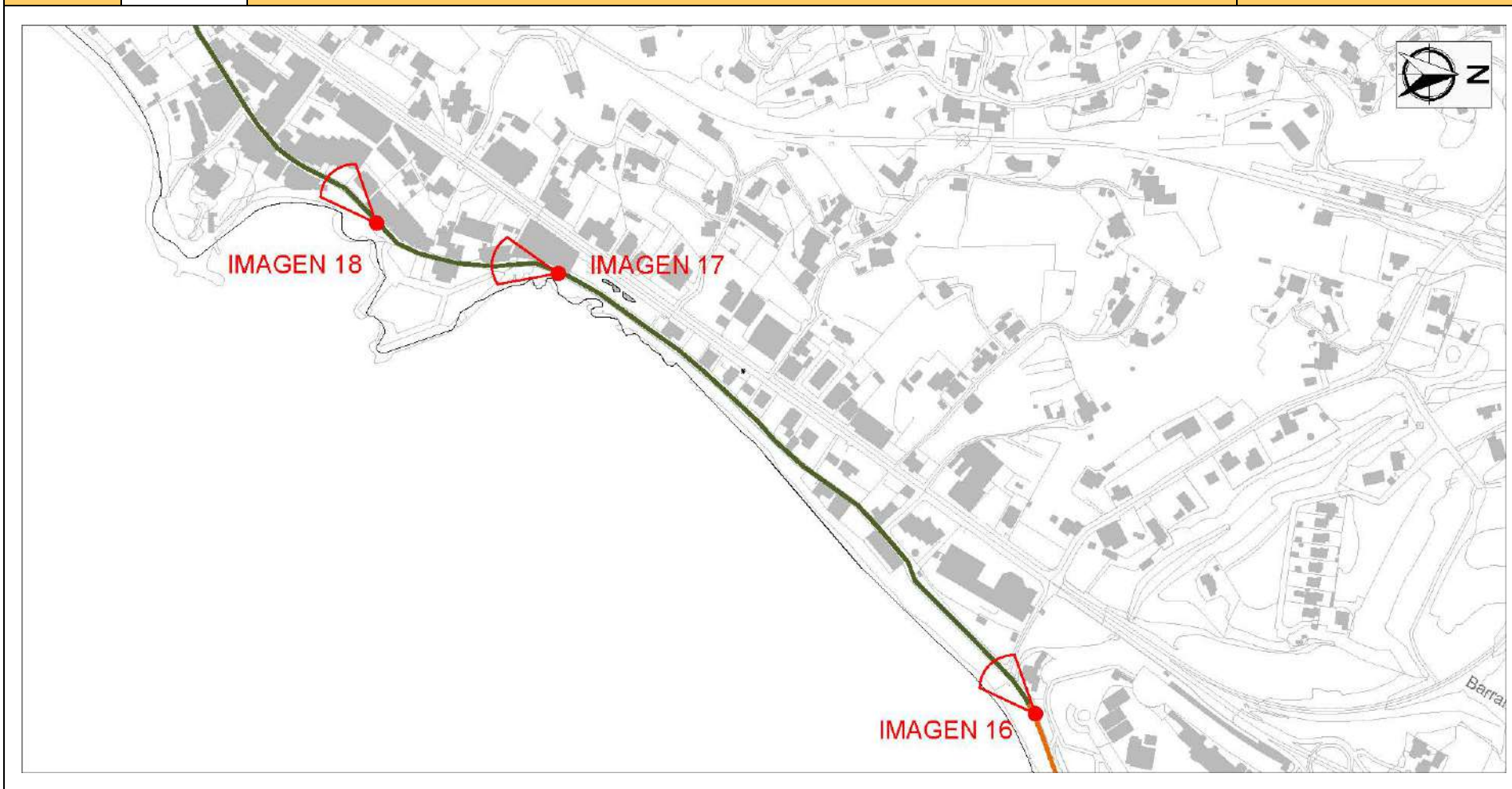


Cód. Validación: 70L3CLG4SRKAJ6KMX2Y2ZHNJW
 Verificación: <https://altea.selectronica.es/>
 Documento firmado electrónicamente desde la plataforma esPublico Gestiona | Página 114 de 554



ESTUDIO DE LOS CAMINOS RURALES DEL MUNICIPIO DE ALTEA

| | | | |
|--------|------|-----------------|----------------|
| NOMBRE | C-10 | PLANO PARCIAL 7 | Escala 1:5.000 |
|--------|------|-----------------|----------------|



| TIPO DE FIRME Y CONSERVACIÓN | | | | | | | | | | | |
|------------------------------|-------|---------|------|--------|-------|---------|------|---------|-------|---------|------|
| TIERRA | BUENO | REGULAR | MALO | PIEDRA | BUENO | REGULAR | MALO | ASFALTO | BUENO | REGULAR | MALO |

DILIGENCIA: En sesión Plenaria de 28/11/2023, se acordó la aprobación provisional de la Versión definitiva del PGE, del que forma parte el presente documento.



El Secretario Accidental
(firmado al margen)

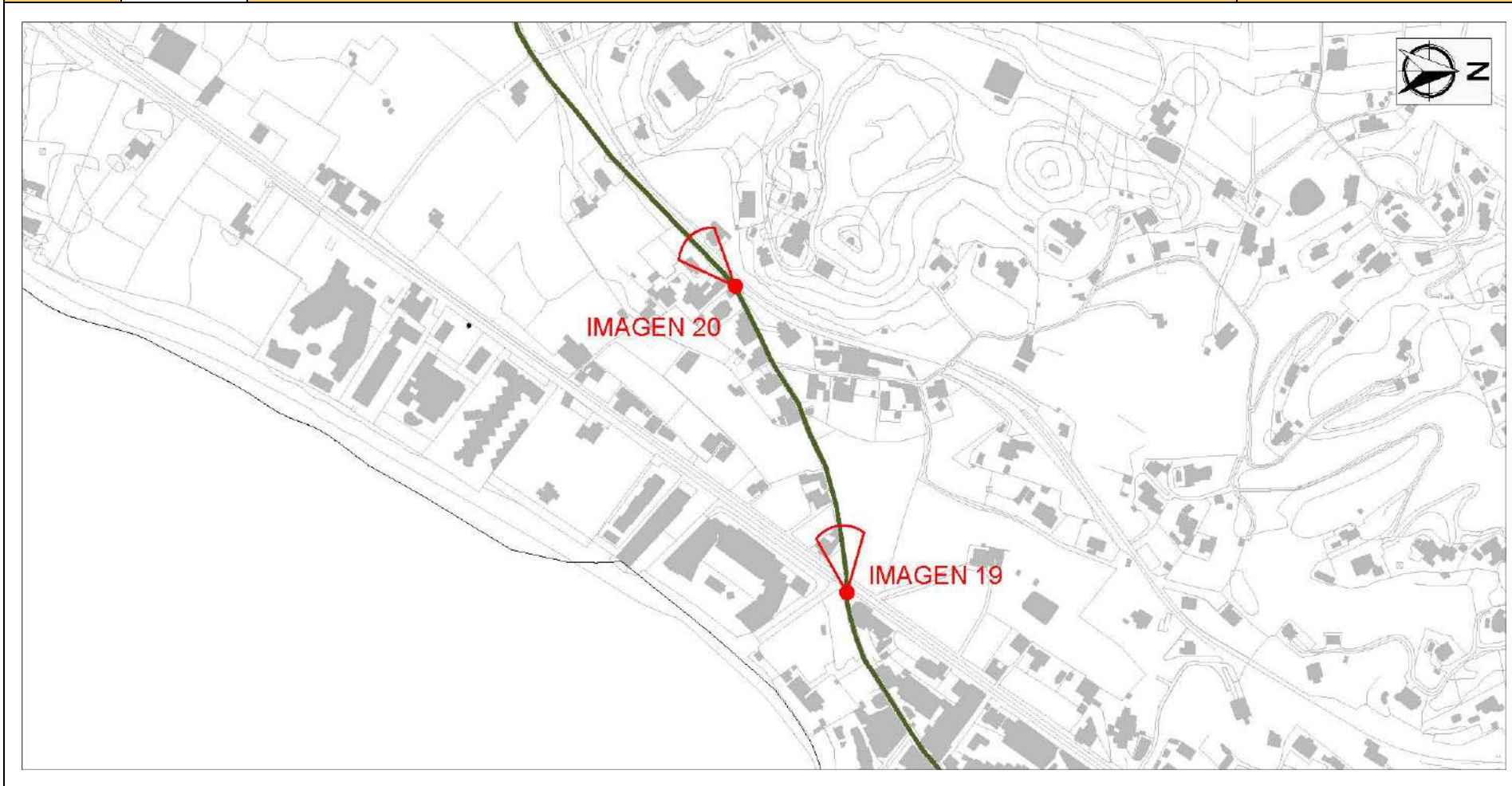


Cód. Validación: 70L3CLG4SRKAJ6KMX2Y2ZHNJW
Verificación: <https://alta.es/validacion>
Documento firmado electrónicamente desde la plataforma esPublico Gestiona | Página 115 de 554



ESTUDIO DE LOS CAMINOS RURALES DEL MUNICIPIO DE ALTEA

| | | | |
|--------|------|-----------------|----------------|
| NOMBRE | C-10 | PLANO PARCIAL 8 | Escala 1:5.000 |
|--------|------|-----------------|----------------|



| TIPO DE FIRME Y CONSERVACIÓN | | | | | | | | | | | |
|------------------------------|-------|---------|------|--------|-------|---------|------|---------|-------|---------|------|
| TIERRA | BUENO | REGULAR | MALO | PIEDRA | BUENO | REGULAR | MALO | ASFALTO | BUENO | REGULAR | MALO |

DILIGENCIA: En sesión Plenaria de 28/11/2023, se acordó la aprobación provisional de la Versión definitiva del PGE, del que forma parte el presente documento.

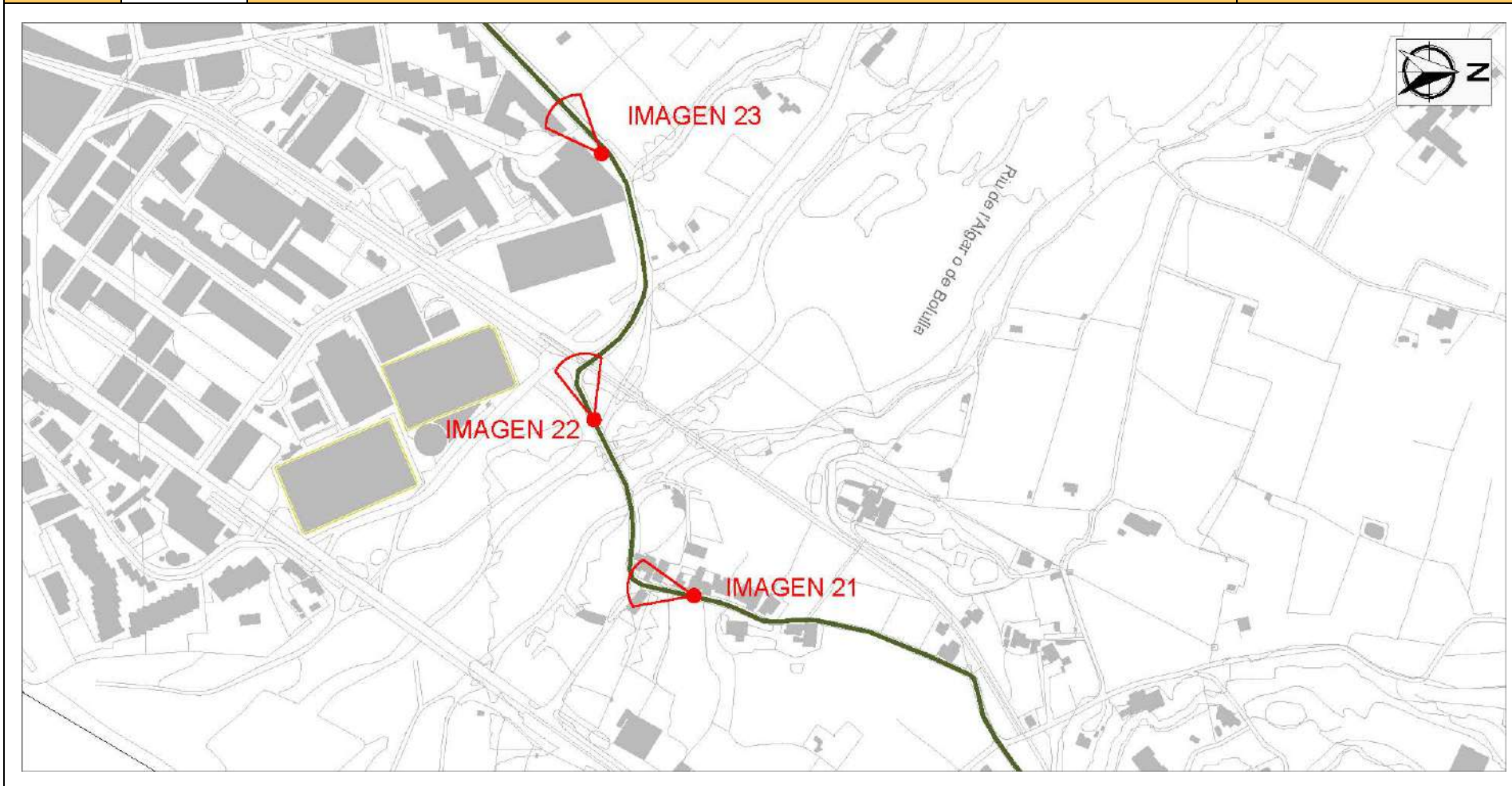


El Secretario Accidental
(firmado al margen)



ESTUDIO DE LOS CAMINOS RURALES DEL MUNICIPIO DE ALTEA

| | | | |
|--------|------|-----------------|----------------|
| NOMBRE | C-10 | PLANO PARCIAL 9 | Escala 1:5.000 |
|--------|------|-----------------|----------------|



| TIPO DE FIRME Y CONSERVACIÓN | | | | | | | | | | | |
|------------------------------|-------|---------|------|--------|-------|---------|------|---------|-------|---------|------|
| TIERRA | BUENO | REGULAR | MALO | PIEDRA | BUENO | REGULAR | MALO | ASFALTO | BUENO | REGULAR | MALO |

DILIGENCIA: En sesión Plenaria de 28/11/2023, se acordó la aprobación provisional de la Versión definitiva del PGE, del que forma parte el presente documento.



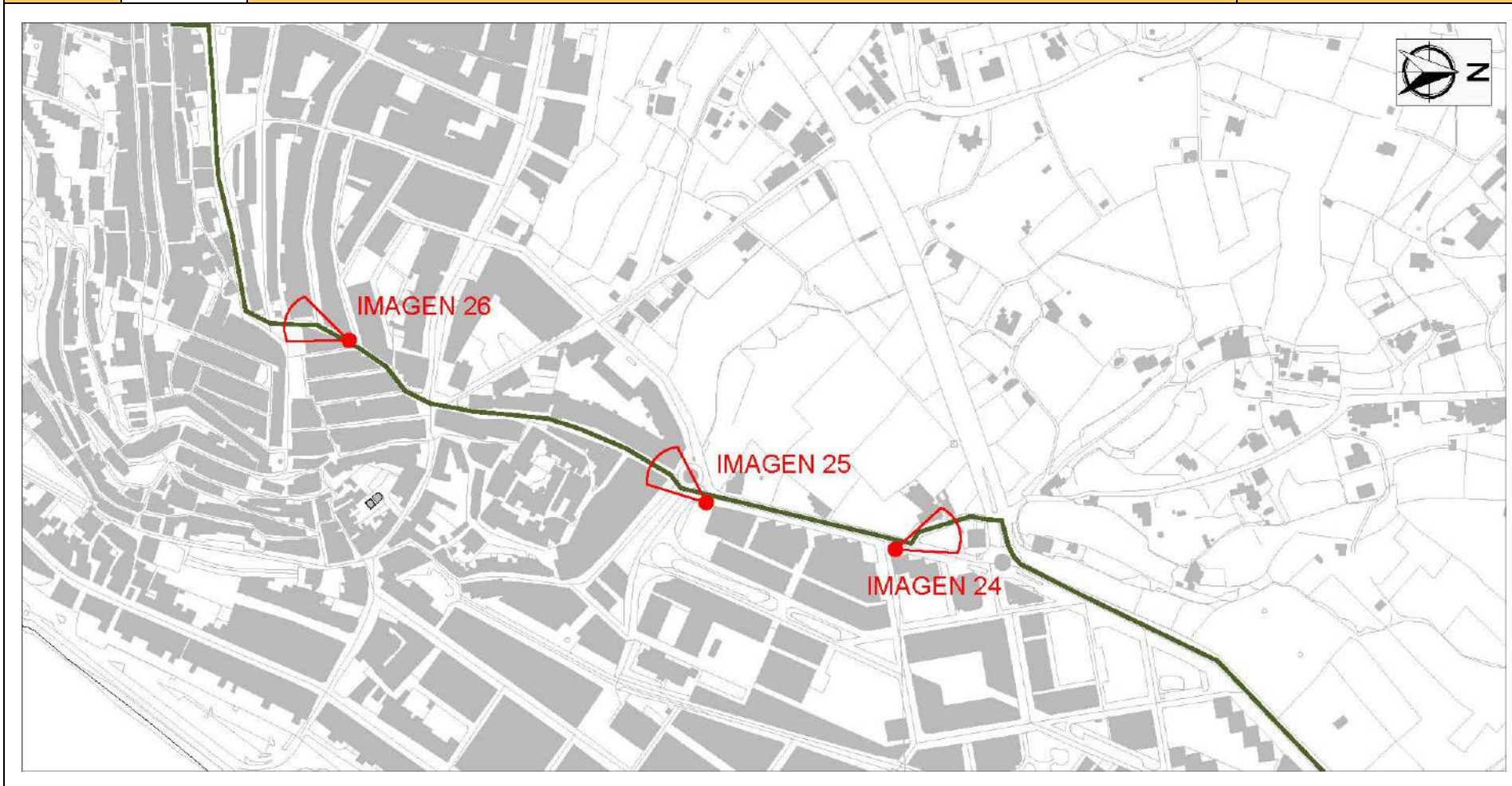
El Secretario Accidental
(firmado al margen)

Cód. Validación: 70L3CLG4SRKAJ6KMX2Y2Z2HNJW
Verificación: <https://alta.es/secretaria.es/>
Documento firmado electrónicamente desde la plataforma esPublico Gestiona | Página 117 de 554



ESTUDIO DE LOS CAMINOS RURALES DEL MUNICIPIO DE ALTEA

| | | | |
|--------|------|------------------|----------------|
| NOMBRE | C-10 | PLANO PARCIAL 10 | Escala 1:5.000 |
|--------|------|------------------|----------------|



| TIPO DE FIRME Y CONSERVACIÓN | | | | | | | | | | | |
|------------------------------|-------|---------|------|--------|-------|---------|------|---------|-------|---------|------|
| TIERRA | BUENO | REGULAR | MALO | PIEDRA | BUENO | REGULAR | MALO | ASFALTO | BUENO | REGULAR | MALO |

DILIGENCIA: En sesión Plenaria de 28/11/2023, se acordó la aprobación provisional de la Versión definitiva del PGE, del que forma parte el presente documento.

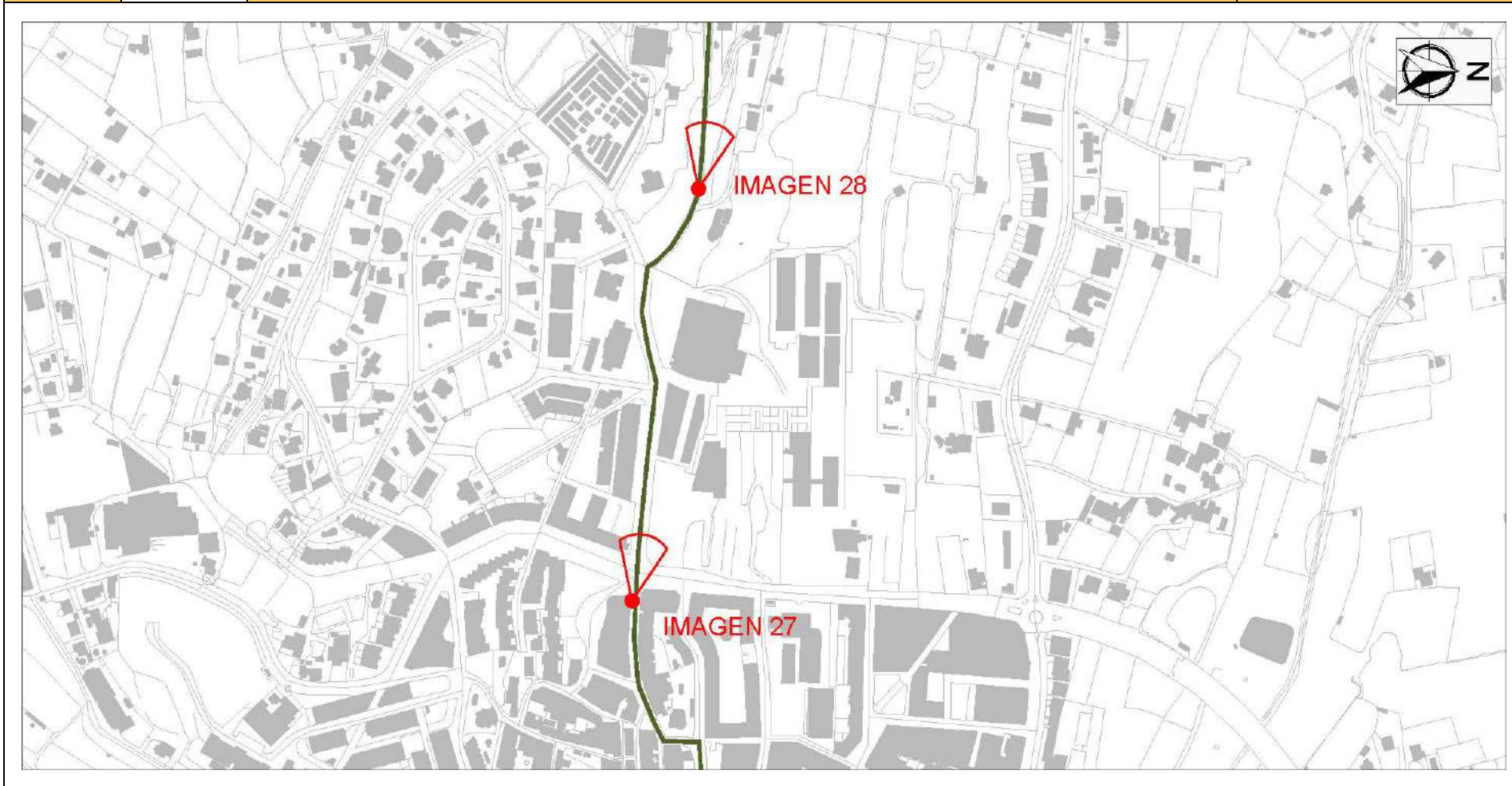


El Secretario Accidental
(firmado al margen)



ESTUDIO DE LOS CAMINOS RURALES DEL MUNICIPIO DE ALTEA

| | | | |
|--------|------|------------------|----------------|
| NOMBRE | C-10 | PLANO PARCIAL 11 | Escala 1:5.000 |
|--------|------|------------------|----------------|



| TIPO DE FIRME Y CONSERVACIÓN | | | | | | | | | | | |
|------------------------------|-------|---------|------|--------|-------|---------|------|---------|-------|---------|------|
| TIERRA | BUENO | REGULAR | MALO | PIEDRA | BUENO | REGULAR | MALO | ASFALTO | BUENO | REGULAR | MALO |

DILIGENCIA: En sesión Plenaria de 28/11/2023, se acordó la aprobación provisional de la Versión definitiva del PGE, del que forma parte el presente documento.



El Secretario Accidental
(firmado al margen)

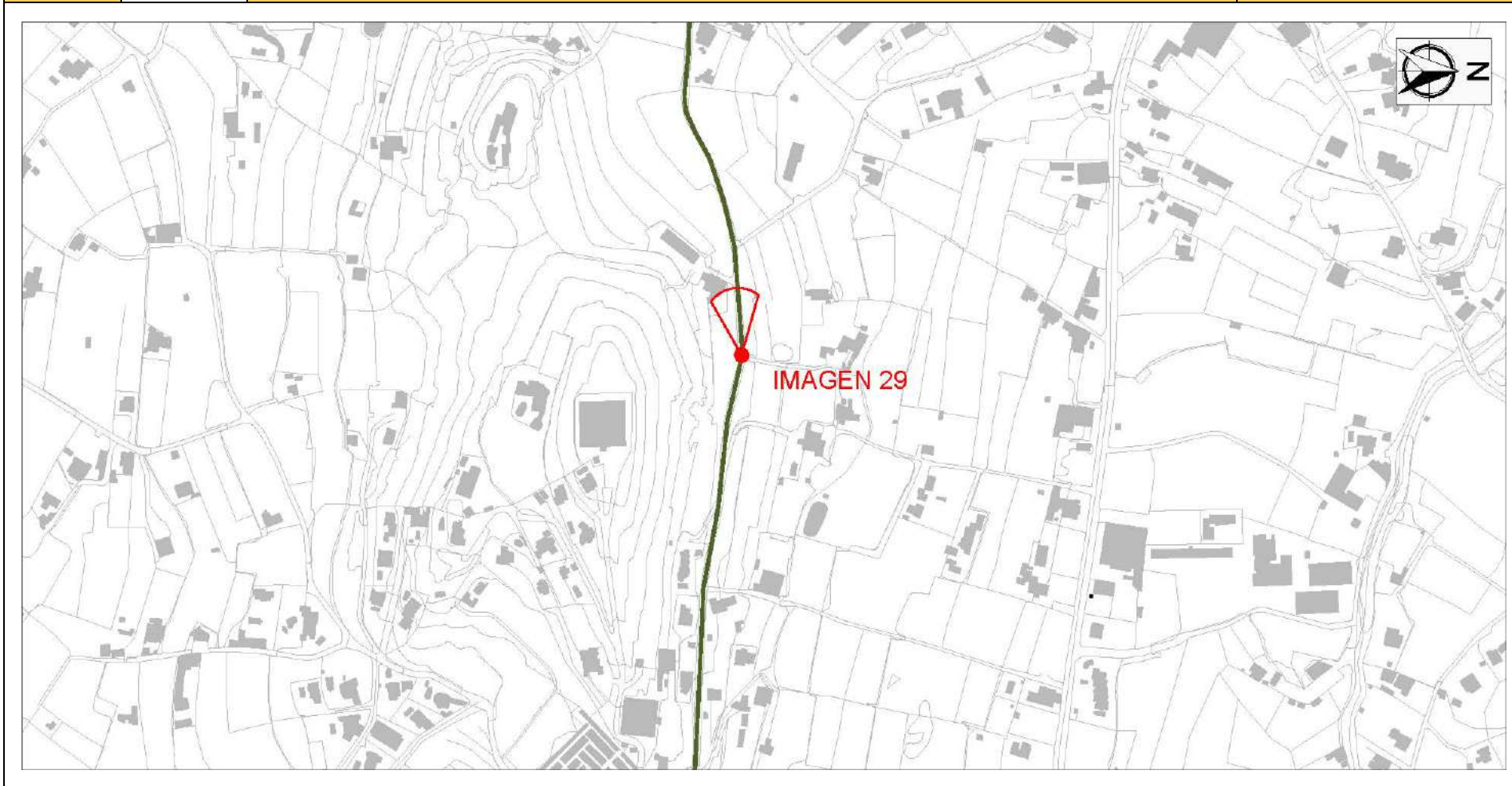


Cód. Validación: 70L3CLG4SRKAJ6KMX2Y2ZHNJW
Verificación: <https://alta.es/secretaria.es/>
Documento firmado electrónicamente desde la plataforma esPublico Gestiona | Página 119 de 554



ESTUDIO DE LOS CAMINOS RURALES DEL MUNICIPIO DE ALTEA

| | | | |
|--------|------|------------------|----------------|
| NOMBRE | C-10 | PLANO PARCIAL 12 | Escala 1:5.000 |
|--------|------|------------------|----------------|



| TIPO DE FIRME Y CONSERVACIÓN | | | | | | | | | | | |
|------------------------------|-------|---------|------|--------|-------|---------|------|---------|-------|---------|------|
| TIERRA | BUENO | REGULAR | MALO | PIEDRA | BUENO | REGULAR | MALO | ASFALTO | BUENO | REGULAR | MALO |

DILIGENCIA: En sesión Plenaria de 28/11/2023, se acordó la aprobación provisional de la Versión definitiva del PGE, del que forma parte el presente documento.

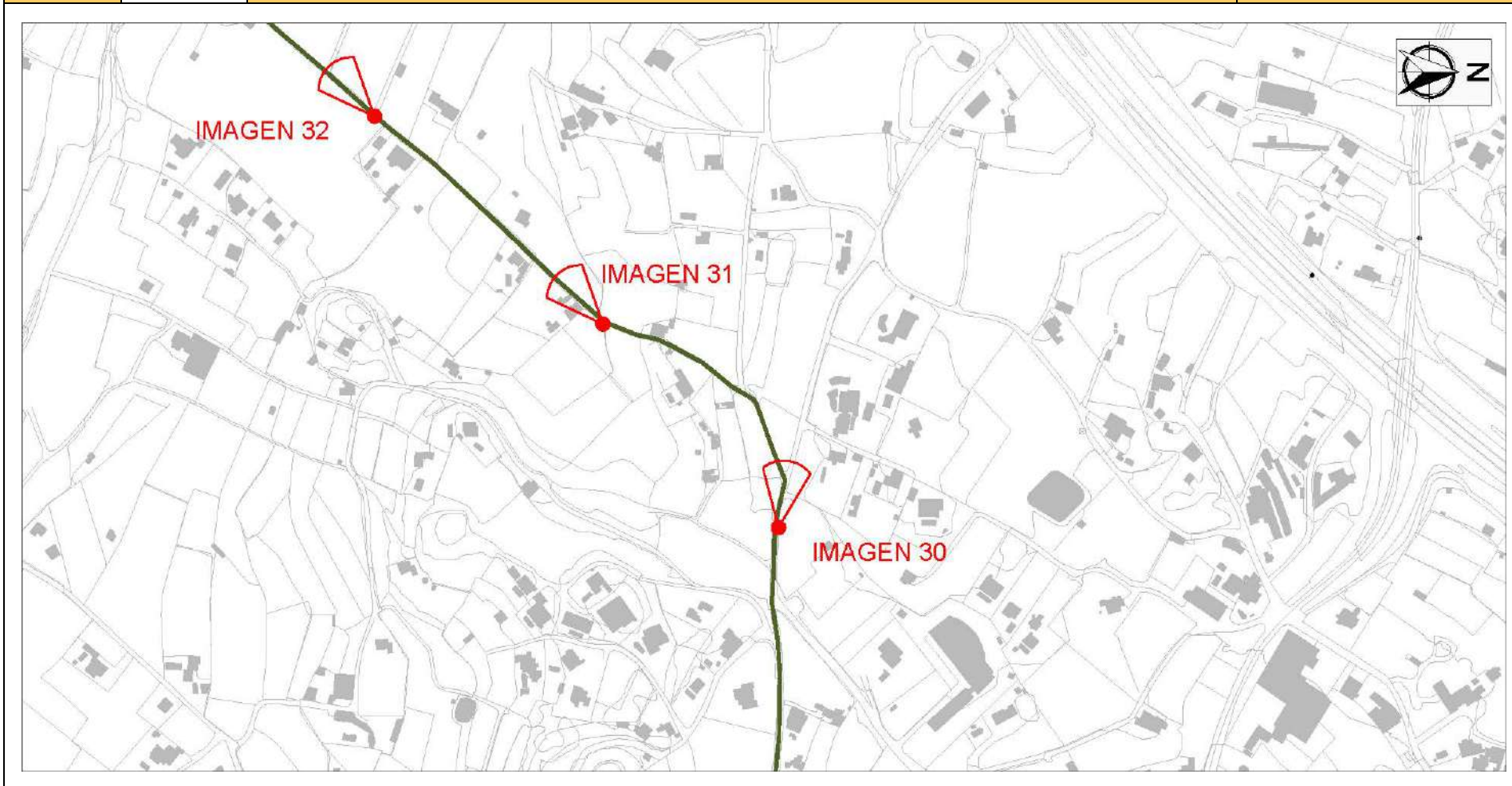


El Secretario Accidental
(firmado al margen)



ESTUDIO DE LOS CAMINOS RURALES DEL MUNICIPIO DE ALTEA

| | | | |
|--------|------|------------------|----------------|
| NOMBRE | C-10 | PLANO PARCIAL 13 | Escala 1:5.000 |
|--------|------|------------------|----------------|



| TIPO DE FIRME Y CONSERVACIÓN | | | | | | | | | | | |
|------------------------------|-------|---------|------|--------|-------|---------|------|---------|-------|---------|------|
| TIERRA | BUENO | REGULAR | MALO | PIEDRA | BUENO | REGULAR | MALO | ASFALTO | BUENO | REGULAR | MALO |

DILIGENCIA: En sesión Plenaria de 28/11/2023, se acordó la aprobación provisional de la Versión definitiva del PGE, del que forma parte el presente documento.

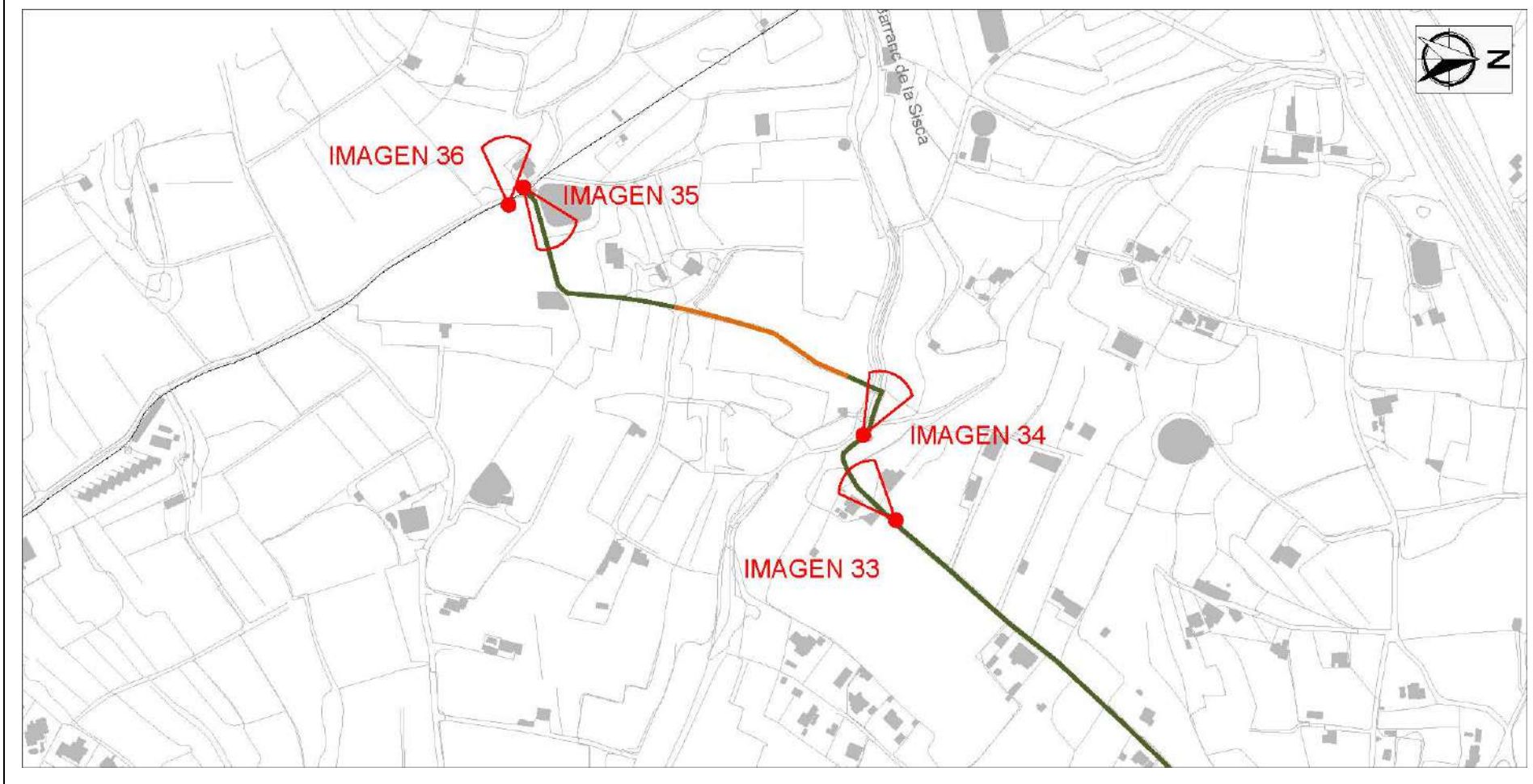


El Secretario Accidental
(firmado al margen)



ESTUDIO DE LOS CAMINOS RURALES DEL MUNICIPIO DE ALTEA

| | | | |
|--------|------|------------------|----------------|
| NOMBRE | C-10 | PLANO PARCIAL 14 | Escala 1:5.000 |
|--------|------|------------------|----------------|



| TIPO DE FIRME Y CONSERVACIÓN | | | | | | | | | | | |
|------------------------------|-------|---------|------|--------|-------|---------|------|---------|-------|---------|------|
| TIERRA | BUENO | REGULAR | MALO | PIEDRA | BUENO | REGULAR | MALO | ASFALTO | BUENO | REGULAR | MALO |

DILIGENCIA: En sesión Plenaria de 28/11/2023, se acordó la aprobación provisional de la Versión definitiva del PGE, del que forma parte el presente documento.









El Secretario Accidental
(firmado al margen)



Cód. Validación: 70L3CLG4SRKAJ6KMX2YZ2HNJW
Verificación: <https://alta.es/secretaria.es/>
Documento firmado electrónicamente desde la plataforma esPublico Gestiona | Página 122 de 564



ESTUDIO DE LOS CAMINOS RURALES DEL MUNICIPIO DE ALTEA

| NOMBRE | C-10 | IMÁGENES | |
|--|---|--|--|
|  |  |  | |
| 1. INICIO CAMINO | 2. DETALLE CAMINO | 3. DETALLE CAMINO | |
|  |  |  | |
| 4. DETALLE CAMINO | 5. DETALLE CAMINO | 6. DETALLE CAMINO | |






DILIGENCIA: En sesión Plenaria de 28/11/2023, se acordó la aprobación provisional de la Versión definitiva del PGE, del que forma parte el presente documento.



El Secretario Accidental
(firmado al margen)



ESTUDIO DE LOS CAMINOS RURALES DEL MUNICIPIO DE ALTEA

| NOMBRE | C-10 | IMÁGENES | |
|--|---|--|--|
|  |  |  | |
| 7. DETALLE CAMINO | 8. DETALLE CAMINO | 9. DETALLE CAMINO | |
|  |  |  | |
| 10. DETALLE CAMINO | 11. DETALLE CAMINO | 12. DETALLE CAMINO | |

DILIGENCIA: En sesión Plenaria de 28/11/2023, se acordó la aprobación provisional de la Versión definitiva del PGE, del que forma parte el presente documento.



El Secretario Accidental
(firmado al margen)



ESTUDIO DE LOS CAMINOS RURALES DEL MUNICIPIO DE ALTEA

| NOMBRE | C-10 | IMÁGENES | |
|--|---|--|--|
|  |  |  | |
| 13. DETALLE CAMINO | 14. DETALLE CAMINO | 15. DETALLE CAMINO | |
|  |  |  | |
| 16. DETALLE CAMINO | 17. DETALLE CAMINO | 18. DETALLE CAMINO | |







DILIGENCIA: En sesión Plenaria de 28/11/2023, se acordó la aprobación provisional de la Versión definitiva del PGE, del que forma parte el presente documento.



El Secretario Accidental
(firmado al margen)



ESTUDIO DE LOS CAMINOS RURALES DEL MUNICIPIO DE ALTEA

| NOMBRE | C-10 | IMÁGENES | |
|--|------|---|--|
|  | |  |  |
| 19. DETALLE CAMINO | | 20. DETALLE CAMINO | 21. DETALLE CAMINO JUNTO MATADERO |
|  | |  |  |
| 22. DETALLE CAMINO | | 23. DETALLE CAMINO | 24. DETALLE CAMINO |







DILIGENCIA: En sesión Plenaria de 28/11/2023, se acordó la aprobación provisional de la Versión definitiva del PGE, del que forma parte el presente documento.



El Secretario Accidental
(firmado al margen)



ESTUDIO DE LOS CAMINOS RURALES DEL MUNICIPIO DE ALTEA

| NOMBRE | C-10 | IMÁGENES | |
|--|---|--|--|
|  |  |  | |
| 25. DETALLE CAMINO | 26. DETALLE CAMINO | 27. DETALLE CAMINO | |
|  |  |  | |
| 28. DETALLE CAMINO | 29. DETALLE CAMINO | 30. DETALLE CAMINO | |







DILIGENCIA: En sesión Plenaria de 28/11/2023, se acordó la aprobación provisional de la Versión definitiva del PGE, del que forma parte el presente documento.



El Secretario Accidental
(firmado al margen)



ESTUDIO DE LOS CAMINOS RURALES DEL MUNICIPIO DE ALTEA

| NOMBRE | C-10 | IMÁGENES | |
|--|---|--|--|
|  |  |  | |
| 31. DETALLE CAMINO | 32. DETALLE CAMINO | 33. DETALLE CAMINO | |
|  |  |  | |
| 34. DETALLE CAMINO | 35. FINAL CAMINO | 36. MOJÓN EN EL FINAL DEL CAMINO | |

DILIGENCIA: En sesión Plenaria de 28/11/2023, se acordó la aprobación provisional de la Versión definitiva del PGE, del que forma parte el presente documento.



El Secretario Accidental
(firmado al margen)



ESTUDIO DE LOS CAMINOS RURALES DEL MUNICIPIO DE ALTEA

COORDENADAS UTM (ETRS 89 Huso 30, 31)

| | | | | | |
|--------------------|--------------------|--------------------|--------------------|--------------------|--------------------|
| 31S 239577 4280375 | 31S 239370 4280340 | 31S 238942 4280329 | 30S 760595 4280127 | 30S 760006 4279957 | 30S 759725 4279817 |
| 31S 239563 4280373 | 31S 239362 4280319 | 31S 238915 4280293 | 30S 760564 4280124 | 30S 759992 4279948 | 30S 759720 4279800 |
| 31S 239552 4280360 | 31S 239353 4280310 | 31S 238904 4280285 | 30S 760522 4280120 | 30S 759974 4279941 | 30S 759716 4279787 |
| 31S 239552 4280347 | 31S 239341 4280307 | 31S 238876 4280277 | 30S 760508 4280120 | 30S 759945 4279936 | 30S 759711 4279766 |
| 31S 239552 4280320 | 31S 239332 4280306 | 30S 761113 4280208 | 30S 760450 4280133 | 30S 759922 4279936 | 30S 759710 4279749 |
| 31S 239554 4280301 | 31S 239323 4280308 | 30S 761098 4280194 | 30S 760436 4280134 | 30S 759906 4279939 | 30S 759710 4279739 |
| 31S 239553 4280286 | 31S 239306 4280317 | 30S 761083 4280185 | 30S 760366 4280123 | 30S 759892 4279944 | 30S 759711 4279729 |
| 31S 239546 4280276 | 31S 239291 4280325 | 30S 761056 4280180 | 30S 760347 4280121 | 30S 759865 4279959 | 30S 759712 4279725 |
| 31S 239535 4280269 | 31S 239269 4280335 | 30S 761037 4280179 | 30S 760320 4280124 | 30S 759861 4279956 | 30S 759716 4279719 |
| 31S 239525 4280263 | 31S 239244 4280342 | 30S 761012 4280187 | 30S 760238 4280161 | 30S 759853 4279925 | 30S 759720 4279717 |
| 31S 239513 4280259 | 31S 239228 4280343 | 30S 760971 4280202 | 30S 760074 4280236 | 30S 759848 4279918 | 30S 759726 4279715 |
| 31S 239511 4280266 | 31S 239203 4280340 | 30S 760957 4280204 | 30S 760051 4280241 | 30S 759821 4279898 | 30S 759731 4279714 |
| 31S 239506 4280291 | 31S 239183 4280338 | 30S 760945 4280204 | 30S 760031 4280240 | 30S 759808 4279888 | 30S 759741 4279714 |
| 31S 239491 4280343 | 31S 239161 4280338 | 30S 760904 4280189 | 30S 760011 4280231 | 30S 759802 4279882 | 30S 759748 4279713 |
| 31S 239468 4280390 | 31S 239139 4280341 | 30S 760837 4280177 | 30S 760001 4280218 | 30S 759793 4279874 | 30S 759750 4279709 |
| 31S 239452 4280425 | 31S 239124 4280347 | 30S 760813 4280169 | 30S 759995 4280203 | 30S 759788 4279870 | 30S 759748 4279704 |
| 31S 239445 4280441 | 31S 239100 4280362 | 30S 760788 4280161 | 30S 759993 4280190 | 30S 759779 4279867 | 30S 759741 4279703 |
| 31S 239434 4280452 | 31S 239084 4280371 | 30S 760761 4280163 | 30S 759996 4280175 | 30S 759769 4279864 | 30S 759730 4279703 |
| 31S 239420 4280454 | 31S 239059 4280381 | 30S 760743 4280163 | 30S 760019 4280083 | 30S 759766 4279863 | 30S 759722 4279703 |
| 31S 239413 4280453 | 31S 239032 4280379 | 30S 760722 4280161 | 30S 760032 4280030 | 30S 759757 4279856 | 30S 759710 4279705 |
| 31S 239405 4280448 | 31S 239010 4280371 | 30S 760698 4280157 | 30S 760033 4280009 | 30S 759752 4279852 | 30S 759707 4279702 |
| 31S 239399 4280442 | 31S 238992 4280361 | 30S 760670 4280149 | 30S 760030 4279994 | 30S 759739 4279838 | 30S 759706 4279697 |
| 31S 239386 4280392 | 31S 238962 4280343 | 30S 760621 4280132 | 30S 760020 4279972 | 30S 759732 4279830 | 30S 759710 4279691 |

DILIGENCIA: En sesión Plenaria de 28/11/2023, se acordó la aprobación provisional de la Versión definitiva del PGE, del que forma parte el presente documento.



El Secretario Accidental
(firmado al margen)



ESTUDIO DE LOS CAMINOS RURALES DEL MUNICIPIO DE ALTEA

| | | | | | |
|--------------------|--------------------|--------------------|--------------------|--------------------|--------------------|
| 30S 759716 4279682 | 30S 759535 4279351 | 30S 759062 4278845 | 30S 758467 4278407 | 30S 758082 4277968 | 30S 757586 4277523 |
| 30S 759748 4279629 | 30S 759512 4279323 | 30S 759054 4278843 | 30S 758448 4278384 | 30S 758058 4277964 | 30S 757585 4277516 |
| 30S 759748 4279623 | 30S 759489 4279297 | 30S 759014 4278818 | 30S 758427 4278356 | 30S 758026 4277955 | 30S 757575 4277494 |
| 30S 759744 4279619 | 30S 759441 4279248 | 30S 758976 4278796 | 30S 758401 4278319 | 30S 757998 4277942 | 30S 757570 4277482 |
| 30S 759741 4279616 | 30S 759441 4279243 | 30S 758960 4278786 | 30S 758385 4278291 | 30S 757973 4277932 | 30S 757564 4277455 |
| 30S 759735 4279615 | 30S 759442 4279240 | 30S 758928 4278771 | 30S 758376 4278266 | 30S 757946 4277914 | 30S 757556 4277418 |
| 30S 759723 4279619 | 30S 759441 4279235 | 30S 758904 4278760 | 30S 758375 4278257 | 30S 757936 4277909 | 30S 757551 4277409 |
| 30S 759708 4279625 | 30S 759432 4279225 | 30S 758888 4278750 | 30S 758378 4278245 | 30S 757919 4277901 | 30S 757542 4277407 |
| 30S 759698 4279628 | 30S 759416 4279215 | 30S 758865 4278734 | 30S 758376 4278202 | 30S 757893 4277888 | 30S 757511 4277410 |
| 30S 759688 4279628 | 30S 759388 4279181 | 30S 758834 4278717 | 30S 758368 4278170 | 30S 757875 4277879 | 30S 757493 4277408 |
| 30S 759686 4279625 | 30S 759366 4279155 | 30S 758789 4278692 | 30S 758360 4278151 | 30S 757805 4277813 | 30S 757473 4277404 |
| 30S 759688 4279622 | 30S 759345 4279134 | 30S 758766 4278685 | 30S 758344 4278137 | 30S 757770 4277778 | 30S 757442 4277388 |
| 30S 759693 4279610 | 30S 759318 4279111 | 30S 758752 4278680 | 30S 758314 4278109 | 30S 757734 4277750 | 30S 757390 4277363 |
| 30S 759704 4279574 | 30S 759300 4279095 | 30S 758736 4278672 | 30S 758306 4278093 | 30S 757705 4277726 | 30S 757378 4277364 |
| 30S 759716 4279546 | 30S 759271 4279052 | 30S 758722 4278661 | 30S 758297 4278076 | 30S 757682 4277710 | 30S 757367 4277380 |
| 30S 759726 4279516 | 30S 759244 4279011 | 30S 758708 4278649 | 30S 758290 4278064 | 30S 757664 4277700 | 30S 757352 4277398 |
| 30S 759723 4279506 | 30S 759204 4278945 | 30S 758676 4278617 | 30S 758281 4278052 | 30S 757648 4277696 | 30S 757337 4277409 |
| 30S 759712 4279496 | 30S 759189 4278931 | 30S 758639 4278580 | 30S 758261 4278036 | 30S 757633 4277692 | 30S 757318 4277418 |
| 30S 759672 4279461 | 30S 759175 4278923 | 30S 758624 4278575 | 30S 758246 4278026 | 30S 757630 4277688 | 30S 757307 4277420 |
| 30S 759646 4279435 | 30S 759153 4278900 | 30S 758615 4278567 | 30S 758196 4277994 | 30S 757615 4277655 | 30S 757275 4277416 |
| 30S 759622 4279409 | 30S 759133 4278877 | 30S 758595 4278548 | 30S 758186 4277987 | 30S 757595 4277606 | 30S 757224 4277404 |
| 30S 759599 4279384 | 30S 759119 4278867 | 30S 758576 4278531 | 30S 758166 4277980 | 30S 757589 4277582 | 30S 757200 4277391 |
| 30S 759579 4279373 | 30S 759109 4278865 | 30S 758544 4278488 | 30S 758150 4277975 | 30S 757585 4277562 | 30S 757052 4277250 |
| 30S 759566 4279366 | 30S 759100 4278861 | 30S 758524 4278465 | 30S 758132 4277971 | 30S 757585 4277544 | 30S 756999 4277140 |
| 30S 759555 4279360 | 30S 759081 4278850 | 30S 758506 4278448 | 30S 758116 4277972 | 30S 757586 4277534 | 30S 756972 4277087 |

DILIGENCIA: En sesión Plenaria de 28/11/2023, se acordó la aprobación provisional de la Versión definitiva del PGE, del que forma parte el presente documento.



El Secretario Accidental
(firmado al margen)



ESTUDIO DE LOS CAMINOS RURALES DEL MUNICIPIO DE ALTEA

| | | | | | |
|--------------------|--------------------|--------------------|--------------------|--------------------|--------------------|
| 30S 756966 4277081 | 30S 756794 4276540 | 30S 756366 4276364 | 30S 755649 4276459 | 30S 755118 4276392 | 30S 754738 4275973 |
| 30S 756956 4277077 | 30S 756774 4276504 | 30S 756290 4276372 | 30S 755615 4276457 | 30S 755108 4276375 | 30S 754733 4275975 |
| 30S 756936 4277071 | 30S 756774 4276498 | 30S 756228 4276379 | 30S 755560 4276453 | 30S 755089 4276352 | 30S 754724 4275978 |
| 30S 756935 4277057 | 30S 756772 4276478 | 30S 756209 4276377 | 30S 755524 4276444 | 30S 755075 4276326 | 30S 754714 4275981 |
| 30S 756933 4277038 | 30S 756770 4276465 | 30S 756173 4276366 | 30S 755486 4276432 | 30S 755069 4276314 | 30S 754703 4275986 |
| 30S 756947 4277005 | 30S 756766 4276453 | 30S 756144 4276367 | 30S 755467 4276421 | 30S 755066 4276297 | 30S 754693 4275964 |
| 30S 756955 4276996 | 30S 756762 4276446 | 30S 756133 4276372 | 30S 755448 4276412 | 30S 755057 4276274 | 30S 754680 4275932 |
| 30S 756918 4276845 | 30S 756753 4276443 | 30S 756127 4276380 | 30S 755436 4276411 | 30S 755051 4276266 | 30S 754667 4275914 |
| 30S 756909 4276805 | 30S 756699 4276434 | 30S 756115 4276392 | 30S 755397 4276415 | 30S 755017 4276227 | 30S 754656 4275898 |
| 30S 756898 4276797 | 30S 756652 4276423 | 30S 756092 4276406 | 30S 755365 4276415 | 30S 754973 4276181 | 30S 754645 4275859 |
| 30S 756876 4276760 | 30S 756631 4276421 | 30S 756072 4276414 | 30S 755345 4276415 | 30S 754923 4276128 | 30S 754638 4275832 |
| 30S 756860 4276722 | 30S 756581 4276418 | 30S 756038 4276417 | 30S 755318 4276413 | 30S 754893 4276089 | 30S 754630 4275794 |
| 30S 756852 4276696 | 30S 756526 4276414 | 30S 755990 4276420 | 30S 755287 4276409 | 30S 754846 4276037 | 30S 754626 4275770 |
| 30S 756848 4276666 | 30S 756525 4276385 | 30S 755865 4276426 | 30S 755258 4276410 | 30S 754812 4275997 | 30S 754623 4275728 |
| 30S 756845 4276632 | 30S 756510 4276377 | 30S 755844 4276427 | 30S 755238 4276410 | 30S 754781 4275966 | 30S 754617 4275721 |
| 30S 756842 4276614 | 30S 756481 4276364 | 30S 755822 4276431 | 30S 755216 4276413 | 30S 754769 4275958 | 30S 754577 4275710 |
| 30S 756839 4276598 | 30S 756468 4276361 | 30S 755775 4276440 | 30S 755186 4276420 | 30S 754759 4275954 | 30S 754548 4275702 |
| 30S 756828 4276577 | 30S 756440 4276361 | 30S 755748 4276442 | 30S 755162 4276410 | 30S 754754 4275954 | 30S 754543 4275699 |
| 30S 756809 4276562 | 30S 756389 4276363 | 30S 755706 4276447 | 30S 755122 4276395 | 30S 754747 4275961 | 30S 754541 4275692 |

DILIGENCIA: En sesión Plenaria de 28/11/2023, se acordó la aprobación provisional de la Versión definitiva del PGE, del que forma parte el presente documento.



El Secretario Accidental
(firmado al margen)



ESTUDIO DE LOS CAMINOS RURALES DEL MUNICIPIO DE ALTEA

| INCIDENCIA | | Nº1 | | |
|------------|--|--|--------|-------------|
| 1 |  <p>VISTA DE LA PUERTA</p> | DESCRIPCIÓN | | |
| | | <p>En el cruce del camino con el Barranco de los Arcos existe una puerta cerrada con un candado que impide el paso</p> | | |
| 2 |  <p>DETALLE DE LA PUERTA</p> | COORDENADAS | | |
| | | <table border="1"> <thead> <tr> <th>INICIO</th> <th>COORDENADAS</th> </tr> </thead> <tbody> <tr> <td></td> <td>30S 754729 4275975</td> </tr> </tbody> </table> | INICIO | COORDENADAS |
| INICIO | COORDENADAS | | | |
| | 30S 754729 4275975 | | | |
| | |  | | |


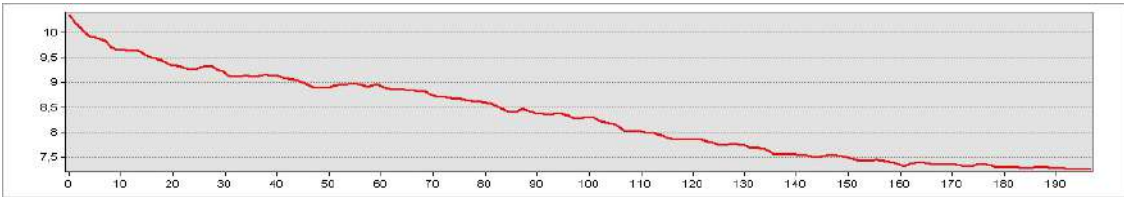
DILIGENCIA: En sesión Plenaria de 28/11/2023, se acordó la aprobación provisional de la Versión definitiva del PGE, del que forma parte el presente documento.



El Secretario Accidental
(firmado al margen)



ESTUDIO DE LOS CAMINOS RURALES DEL MUNICIPIO DE ALTEA

| NOMBRE | | Nº I.B.M. | DENOMINACIONES | DESCRIPCIÓN | | |
|--|---------|-----------|--|--|--------------|--------------|
| CAMINO 11 | | 430 | CAMINO UNIÓN PASO A NIVEL- CAP NEGRET | Corto camino cuya función es unir el paso a nivel del Ferrocarril Alicante-Denia con el <i>Cap Negret</i> . Se trata de un camino asfaltado con el firme en un estado regular-bueno. Comienza junto al paso a nivel citado, transcurriendo en dirección NO-SE hasta el cruce con la N-332, sobre la que incide a la altura del PK 158,935. | | |
| COORDENADAS BÁSICAS | | | REFERENCIAS CATASTRALES | A 20 m del Paso a Nivel cruza el Camino de la <i>Colada del Mascarat</i> . En este corto tramo comparte alineación con el Camino de Altea la Vieja. Continúa hasta el final, atravesando una zona donde predominan los campos de cultivo, mayoritariamente abandonados. En el tramo más septentrional se observa la existencia de una vivienda unifamiliar; en el cruce con la N-332 el borde occidental del camino está también ocupado por un conjunto de viviendas unifamiliares. | | |
| INICIO | X757687 | Y4277710 | 03018A005090110000UI | | | |
| FINAL | X757829 | Y4277576 | | | | |
| ORTOFOTO | | | | | | |
|  | | | | | | |
| COTAS (snm) / DESNIVEL (m) | | | | DIMENSIONES | | |
| INICIO | FINAL | MÁXIMA | MÍNIMA | LONGITUD | ANCHURA MAX. | ANCHURA MIN. |
| 11 m. | 7 m. | 11 m. | 7 m. | 196,3 m | 5,6 m. | 3,9 m. |
| ALTIMETRIA | | | | | | |
|  | | | | | | |

Cartografía histórica: Ortofotos del vuelo 1956-57. Mapa del Instituto Geográfico Nacional MTN25 Edición 1996. MNT Parcelario 1:2000 Tº Municipal de Altea..

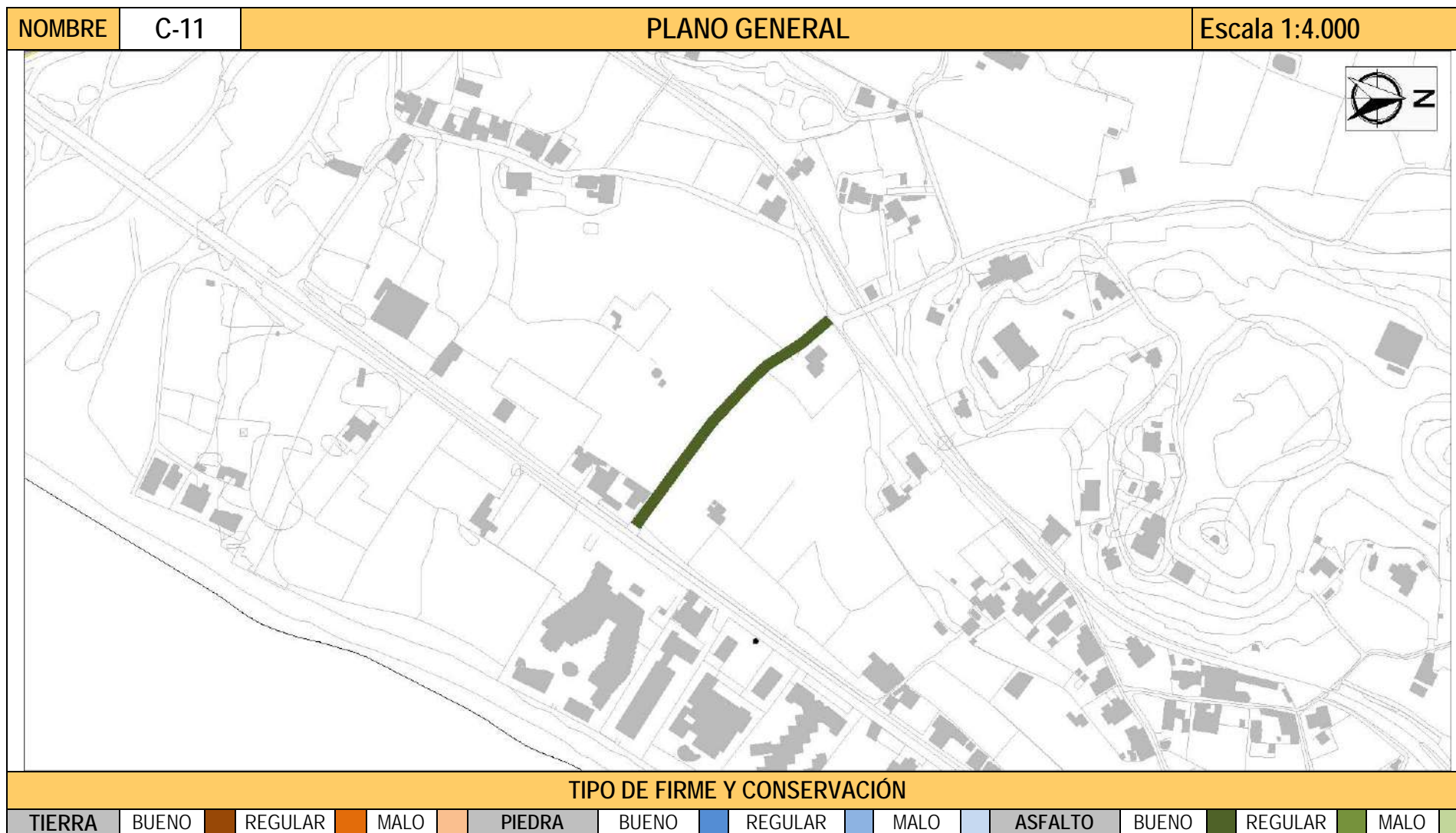
DILIGENCIA: En sesión Plenaria de 28/11/2023, se acordó la aprobación provisional de la Versión definitiva del PGE, del que forma parte el presente documento.



El Secretario Accidental
(firmado al margen)



ESTUDIO DE LOS CAMINOS RURALES DEL MUNICIPIO DE ALTEA



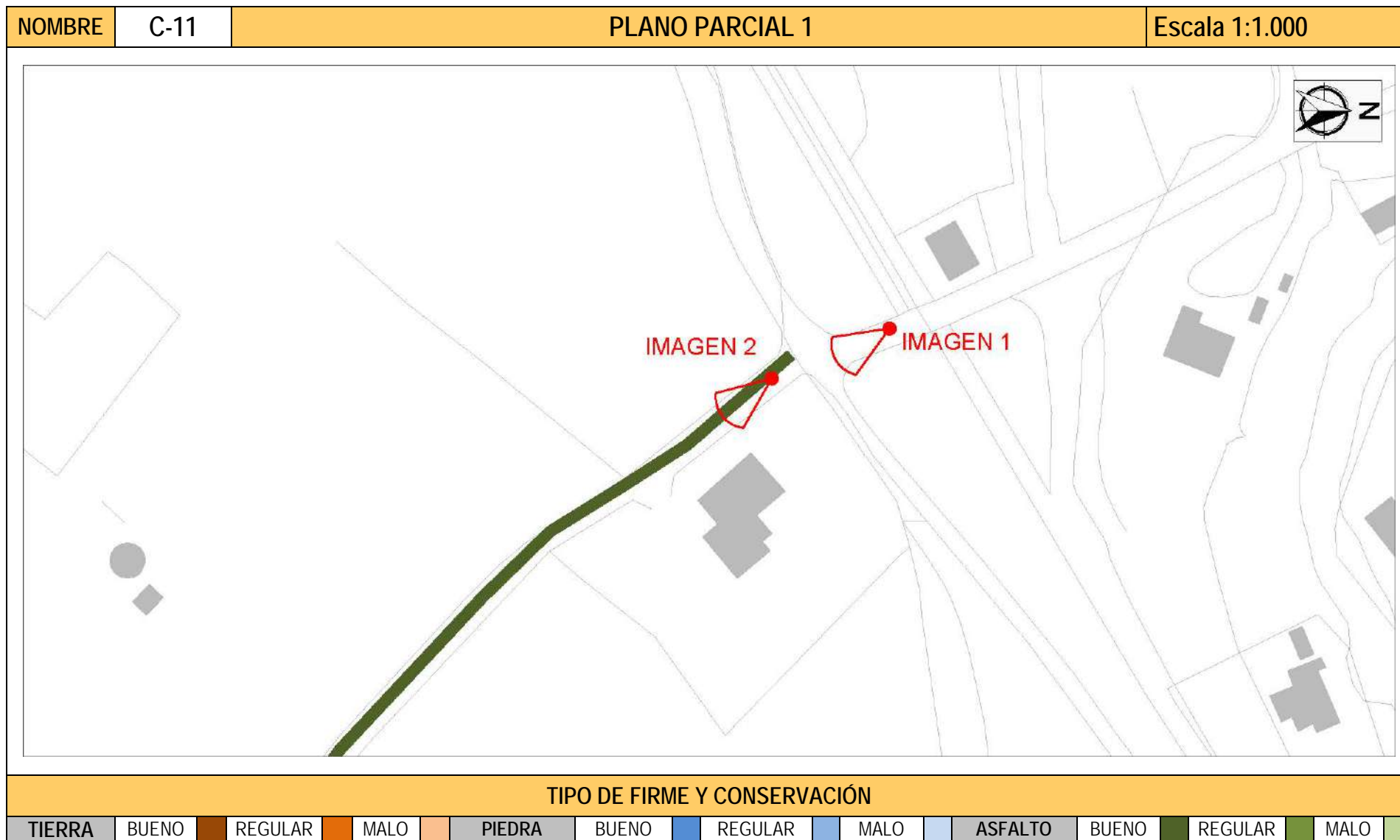
DILIGENCIA: En sesión Plenaria de 28/11/2023, se acordó la aprobación provisional de la Versión definitiva del PGE, del que forma parte el presente documento.



El Secretario Accidental
(firmado al margen)



ESTUDIO DE LOS CAMINOS RURALES DEL MUNICIPIO DE ALTEA



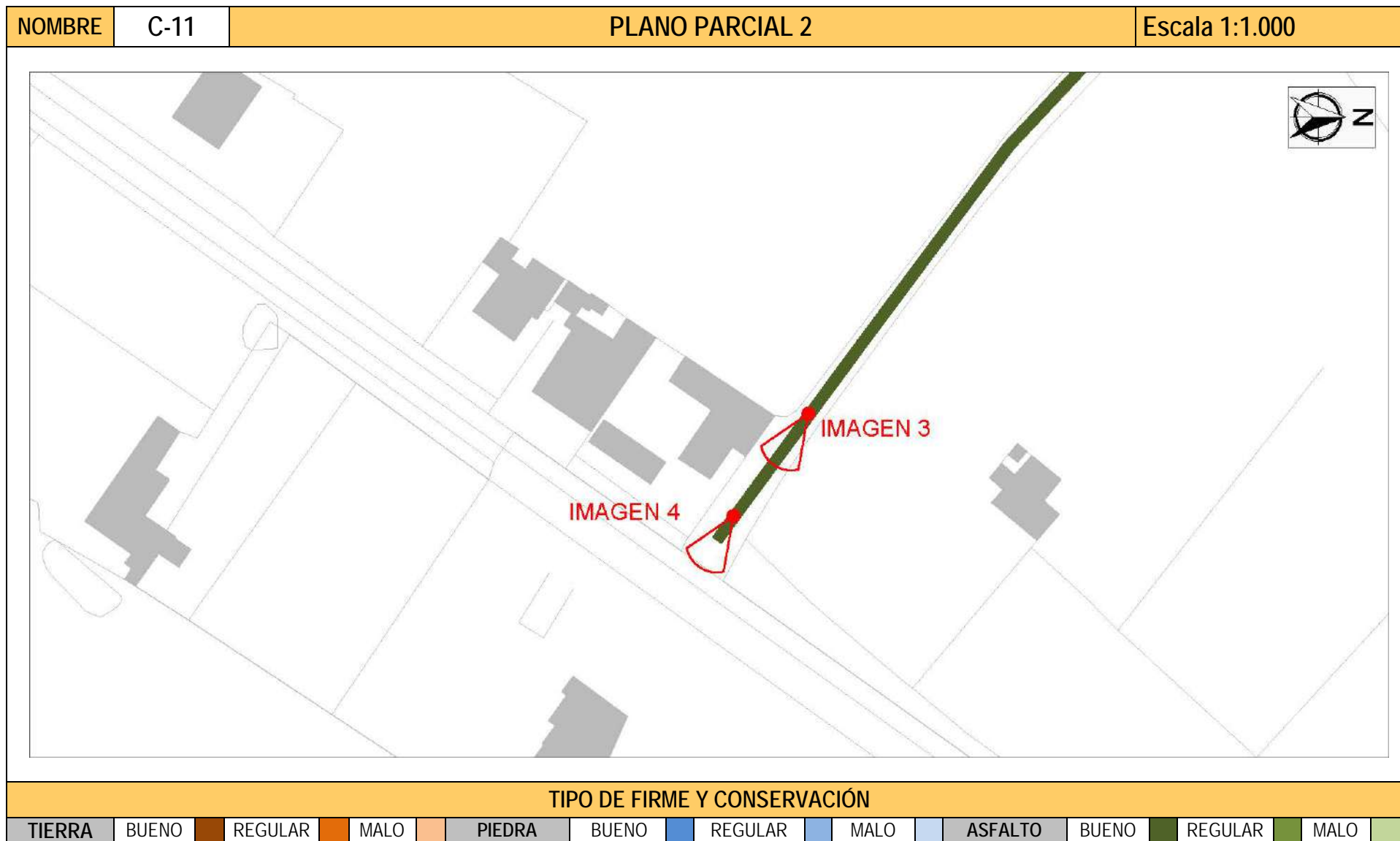
DILIGENCIA: En sesión Plenaria de 28/11/2023, se acordó la aprobación provisional de la Versión definitiva del PGE, del que forma parte el presente documento.



El Secretario Accidental
(firmado al margen)



ESTUDIO DE LOS CAMINOS RURALES DEL MUNICIPIO DE ALTEA







DILIGENCIA: En sesión Plenaria de 28/11/2023, se acordó la aprobación provisional de la Versión definitiva del PGE, del que forma parte el presente documento.



El Secretario Accidental
(firmado al margen)



ESTUDIO DE LOS CAMINOS RURALES DEL MUNICIPIO DE ALTEA

| NOMBRE | C-11 | IMÁGENES | |
|--|------|--|---|
|  | |  |  |
| 1. Inicio camino, zona paso a nivel. | | 2. Detalle camino | 3. Detalle camino |
|  | | | |
| 4. Final camino | | | |

DILIGENCIA: En sesión Plenaria de 28/11/2023, se acordó la aprobación provisional de la Versión definitiva del PGE, del que forma parte el presente documento.



El Secretario Accidental
(firmado al margen)



ESTUDIO DE LOS CAMINOS RURALES DEL MUNICIPIO DE ALTEA

COORDENADAS UTM (ETRS 89 Huso 30)

30S 757687 4277710

30S 757703 4277691

30S 757711 4277680

30S 757719 4277667

30S 757730 4277655

30S 757758 4277629

30S 757794 4277602

30S 757829 4277576

DILIGENCIA: En sesión Plenaria de 28/11/2023, se acordó la aprobación provisional de la Versión definitiva del PGE, del que forma parte el presente documento.




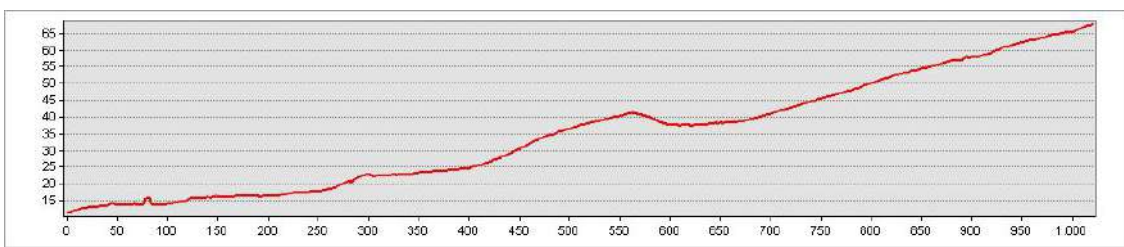
El Secretario Accidente
(firmado al margen)



Cód. Validación: 70L3CLG4SRKAJ6KMX2YZ2HNJW
Verificación: <https://altea.sedelectronica.es/>
Documento firmado electrónicamente desde la plataforma esPublico Gestiona | Página 138 de 564



ESTUDIO DE LOS CAMINOS RURALES DEL MUNICIPIO DE ALTEA

| NOMBRE | | | Nº I.B.M. | DENOMINACIONES | DESCRIPCIÓN | | |
|--|---------|----------|--|--|---|--------------|--|
| CAMINO 12 | | | 432 444 | CAMINO PARTIDA MONTEMOLAR | <p>El camino se inicia en la partida de <i>Cap-Negret</i> en el camino de la <i>Colada del Mascarat</i>. Durante los primeros 120 m se dirige hacia el NE con un trazado rectilíneo paralelo a la vía del ferrocarril Alicante-Denia; en este tramo deja a ambos una zona urbanizada consolidada, con viviendas unifamiliares e instalaciones de empresas. En este punto el camino se bifurca en dos ramales que se encuentran posteriormente para adentrarse en la Ptda. Montemolar.</p> <p>El ramal oriental describe una curva abierta hacia el E; tras recorrer unos 82 m gira hacia el NE, volviendo a discurrir paralelo a la vía del tren. Tras 175 m de trazado, gira en un ángulo de 90 ° hacia el NO, atravesando un paso a nivel sin barrera y llega a la Casa dela Portuguesa, punto en el que se encuentra interrumpido por una cancela metálica situada junto al porche de la vivienda. La casa está integrada en un conjunto de viviendas a las que se accede también por el tramo que continúa este camino por el norte, constituyendo en la actualidad un punto final del camino tanto si accedes a estas viviendas desde el NE o desde el SO. Superada esta agrupación de viviendas, el camino se une con el ramal occidental. En este tramo, además de las viviendas mencionadas y otras dispersas -de recreo y tradicionales relacionadas con explotaciones agrícolas- predominan las zonas cultivadas en explotación.</p> <p>El trazado general del ramal occidental describe una curva de 180° hasta el punto de encuentro con el oriental. Tras un primer tramo de 25 m en dirección NO, cruza la vía férrea por un paso inferior, continuando en dirección N por un trazado de curvas muy suaves. Tras recorrer los primeros 230 m, gira hacia el NE durante unos 80 m, volviendo a girar hacia el SE, hasta el punto de conexión con el otro ramal. El paisaje está dominado por campos de labor sin explotación y viviendas aisladas.</p> <p>En el punto de encuentro de ambos ramales se inicia una subida continuada hacia Montemolar. Este último tramo está marcado por el cambio de paisaje, de pinos y viviendas unifamiliares en los últimos 410 m, describiendo dos curvas muy cerradas que finalizan prácticamente en la entrada de la urbanización <i>Tossal del Molar</i>.</p> <p>Cartografía histórica: Mapa del Instituto Geográfico y Estadístico, 1899. Mapa del Instituto Geográfico y Catastral, 1938. Ortofotos del vuelo 1956-57. Mapa del Instituto Geográfico Nacional MTN25 Edición 1996. MNT Parcelario 1:2000 Tº Municipal de Altea.</p> | | |
| COORDENADAS BÁSICAS | | | REFERENCIAS CATASTRALES | | | | |
| INICIO | X757941 | Y4277913 | 03018A005090160000UU 03018A005090540000UA | | | | |
| FINAL | X758083 | Y4278483 | | | | | |
| ORTOFOTO | | | | | | | |
|  | | | | | | | |
| COTAS (snm) / DESNIVEL (m) | | | | DIMENSIONES | | | |
| INICIO | FINAL | MÁXIMA | MÍNIMA | LONGITUD | ANCHURA MAX. | ANCHURA MIN. | |
| 13 m. | 69 m. | 69 m. | 11 m. | 1.399 m. total | 3.9 m. | 2,2 m. | |
| ALTIMETRIA | | | | | | | |
|  | | | | | | | |

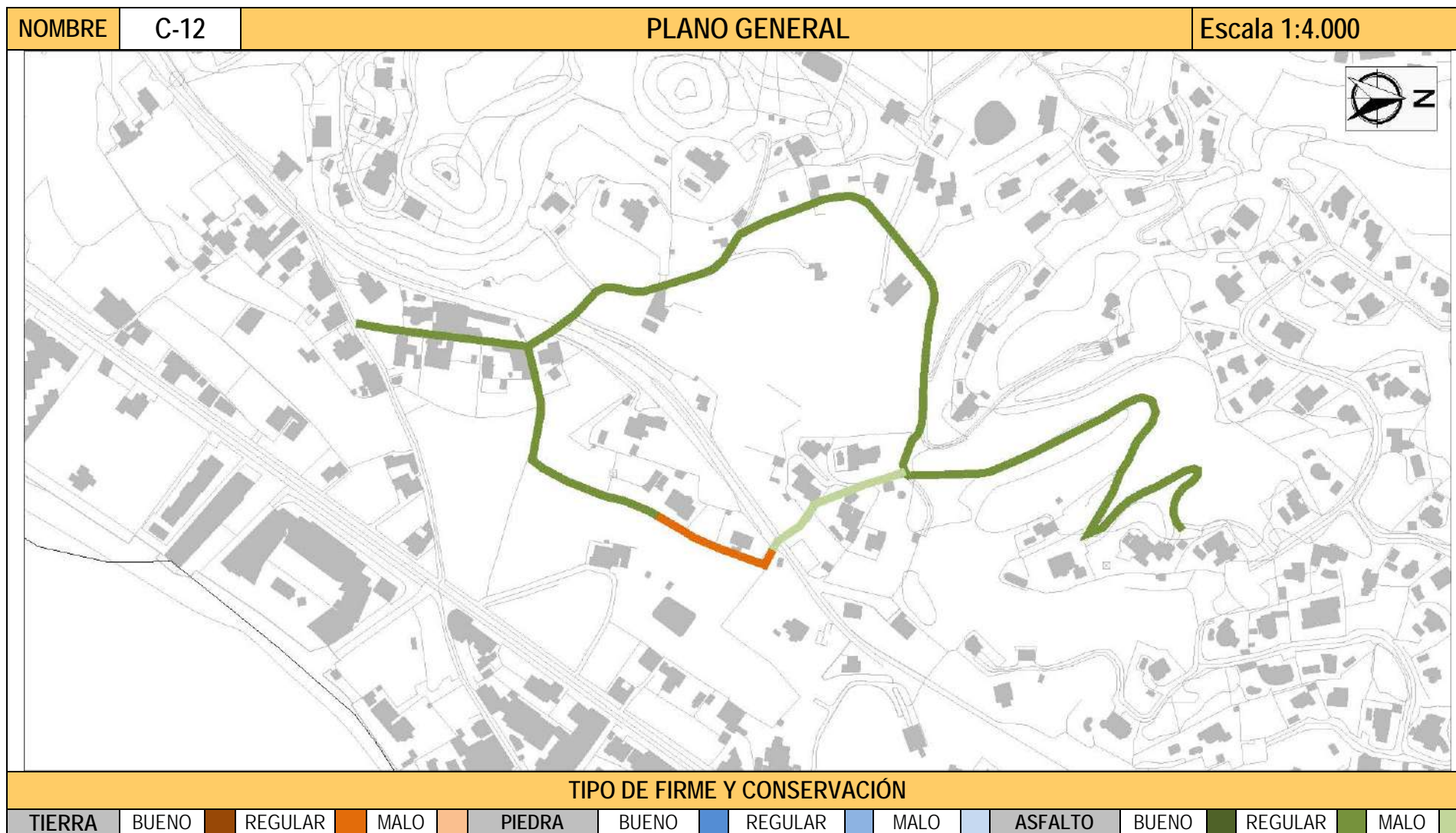
DILIGENCIA: En sesión Plenaria de 28/11/2023, se acordó la aprobación provisional de la Versión definitiva del PGE, del que forma parte el presente documento.



El Secretario Accidental
(firmado al margen)



ESTUDIO DE LOS CAMINOS RURALES DEL MUNICIPIO DE ALTEA



DILIGENCIA: En sesión Plenaria de 28/11/2023, se acordó la aprobación provisional de la Versión definitiva del PGE, del que forma parte el presente documento.



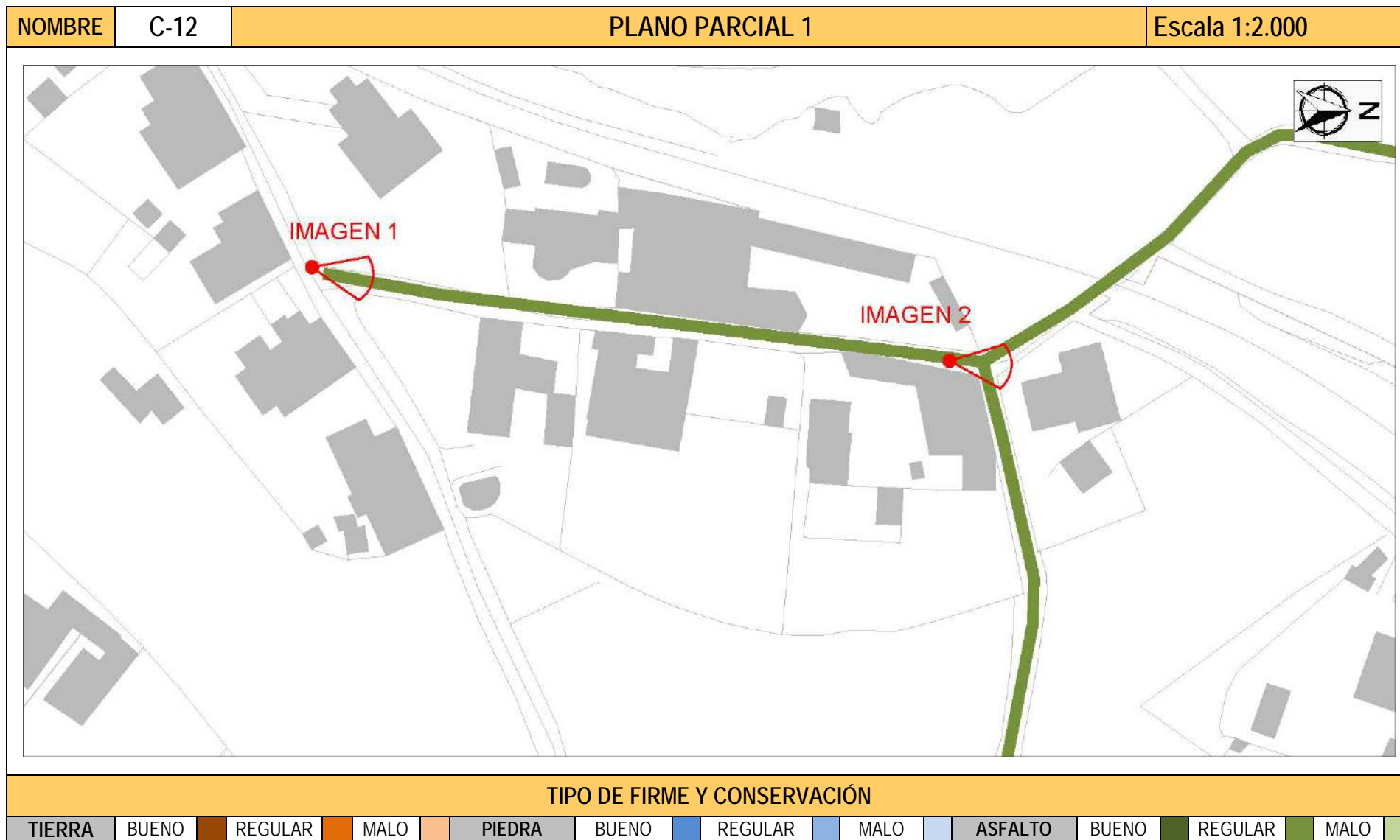
El Secretario Accidental
(firmado al margen)



Cód. Validación: 70L3CLG4SRKAJ6KMX2Y2ZHNJW
Verificación: <https://alta.es/electronica/es>
Documento firmado electrónicamente desde la plataforma esPublico Gestiona | Página 140 de 564



ESTUDIO DE LOS CAMINOS RURALES DEL MUNICIPIO DE ALTEA



Cód. Validación: 70L3CLG4SRKAJ6KMX2YZ2HNJW
 Verificación: <https://alta.sedelectronica.es/>
 Documento firmado electrónicamente desde la plataforma esPublico Gestiona | Página 141 de 564

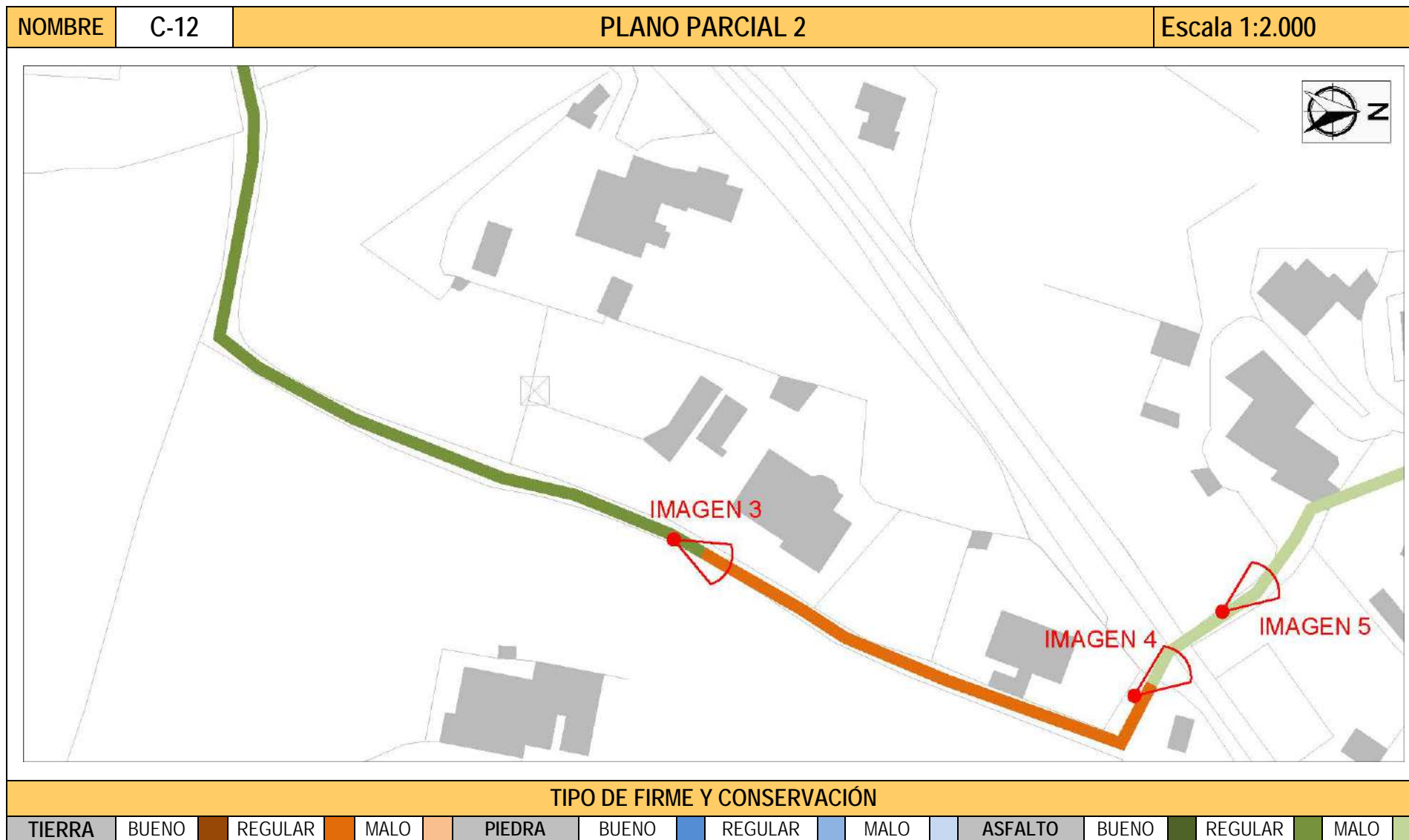
DILIGENCIA: En sesión Plenaria de 28/11/2023, se acordó la aprobación provisional de la Versión definitiva del PGE, del que forma parte el presente documento.



El Secretario Accidental
(firmado al margen)



ESTUDIO DE LOS CAMINOS RURALES DEL MUNICIPIO DE ALTEA



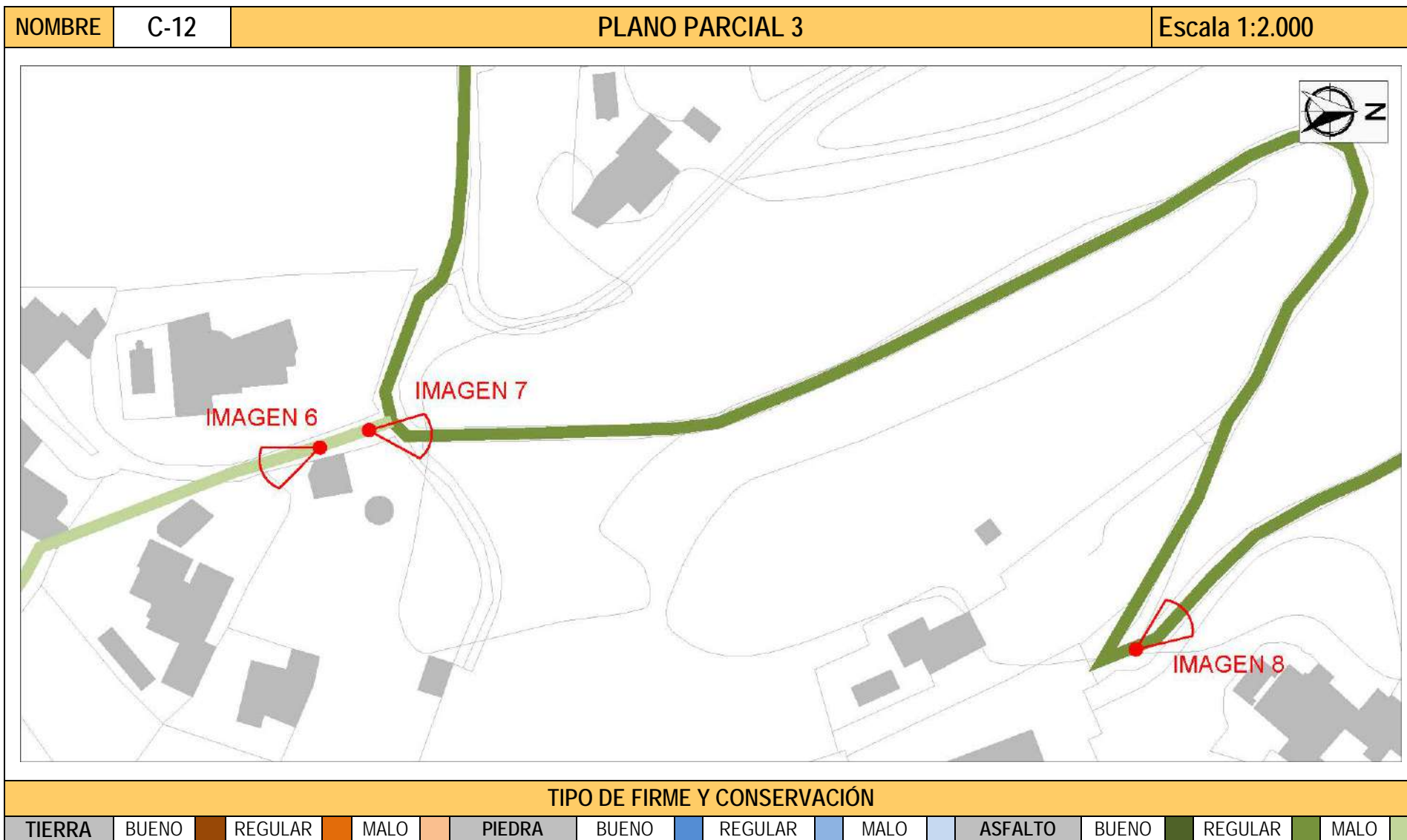
DILIGENCIA: En sesión Plenaria de 28/11/2023, se acordó la aprobación provisional de la Versión definitiva del PGE, del que forma parte el presente documento.



El Secretario Accidental
(firmado al margen)



ESTUDIO DE LOS CAMINOS RURALES DEL MUNICIPIO DE ALTEA



DILIGENCIA: En sesión Plenaria de 28/11/2023, se acordó la aprobación provisional de la Versión definitiva del PGE, del que forma parte el presente documento.



El Secretario Accidental
(firmado al margen)



ESTUDIO DE LOS CAMINOS RURALES DEL MUNICIPIO DE ALTEA



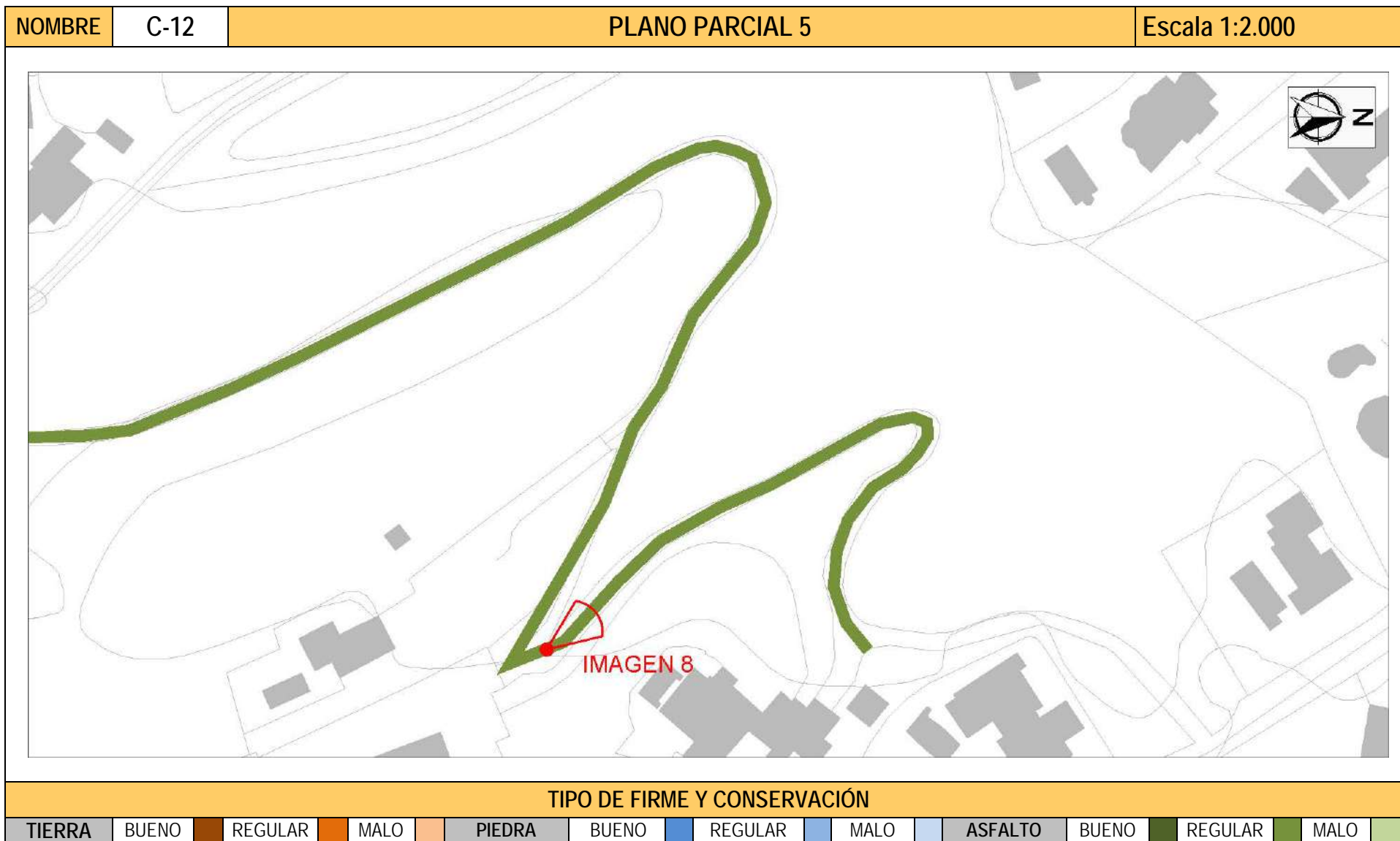
DILIGENCIA: En sesión Plenaria de 28/11/2023, se acordó la aprobación provisional de la Versión definitiva del PGE, del que forma parte el presente documento.



El Secretario Accidental
(firmado al margen)



ESTUDIO DE LOS CAMINOS RURALES DEL MUNICIPIO DE ALTEA



DILIGENCIA: En sesión Plenaria de 28/11/2023, se acordó la aprobación provisional de la Versión definitiva del PGE, del que forma parte el presente documento.



El Secretario Accidental
(firmado al margen)



ESTUDIO DE LOS CAMINOS RURALES DEL MUNICIPIO DE ALTEA

| NOMBRE | C-12 | IMÁGENES | |
|--|------|---|--|
|  | |  | |
| <p>1. Inicio camino.</p> | | <p>2. Bifurcación del camino</p> | |
|  | |  |  |
| <p>3. Detalle de cambio de firme</p> | | <p>4. Cruce con el ferrocarril, paso a nivel sin barreras</p> | <p>5. Porche de vivienda ocupando el camino</p> |






DILIGENCIA: En sesión Plenaria de 28/11/2023, se acordó la aprobación provisional de la Versión definitiva del PGE, del que forma parte el presente documento.



El Secretario Accidental
(firmado al margen)



ESTUDIO DE LOS CAMINOS RURALES DEL MUNICIPIO DE ALTEA

| NOMBRE | C-12 | IMÁGENES | |
|--|---|---|--|
|  |  |  | |
| 6. Detalle del camino. | 7. Inicio del acceso a la zona de Montemolar | 8. Puerta impidiendo el paso | |
|  |  | | |
| 9. Detalle del camino. | 10. Detalle del camino. | | |

DILIGENCIA: En sesión Plenaria de 28/11/2023, se acordó la aprobación provisional de la Versión definitiva del PGE, del que forma parte el presente documento.



El Secretario Accidental
(firmado al margen)



ESTUDIO DE LOS CAMINOS RURALES DEL MUNICIPIO DE ALTEA

COORDENADAS UTM (ETRS 89 Huso 30)

| | | | | | |
|--------------------|--------------------|--------------------|--------------------|--------------------|--------------------|
| 30S 757941 4277913 | 30S 757878 4278176 | 30S 757966 4278306 | 30S 757993 4278459 | 30S 758041 4278491 | 30S 758049 4278058 |
| 30S 757944 4277934 | 30S 757873 4278187 | 30S 757979 4278305 | 30S 757994 4278462 | 30S 758042 4278493 | 30S 758060 4278085 |
| 30S 757949 4277957 | 30S 757862 4278218 | 30S 757999 4278304 | 30S 757998 4278463 | 30S 758044 4278494 | 30S 758063 4278098 |
| 30S 757954 4278008 | 30S 757855 4278236 | 30S 758010 4278303 | 30S 758002 4278464 | 30S 758047 4278492 | 30S 758070 4278115 |
| 30S 757956 4278032 | 30S 757853 4278248 | 30S 758016 4278300 | 30S 758009 4278462 | 30S 758050 4278489 | 30S 758083 4278138 |
| 30S 757947 4278047 | 30S 757853 4278254 | 30S 758021 4278297 | 30S 758016 4278456 | 30S 758054 4278484 | 30S 758088 4278146 |
| 30S 757934 4278064 | 30S 757855 4278260 | 30S 758038 4278290 | 30S 758022 4278451 | 30S 758059 4278479 | 30S 758096 4278164 |
| 30S 757919 4278079 | 30S 757858 4278266 | 30S 758043 4278292 | 30S 758035 4278446 | 30S 758065 4278477 | 30S 758106 4278192 |
| 30S 757915 4278085 | 30S 757866 4278273 | 30S 758045 4278294 | 30S 758043 4278440 | 30S 758072 4278477 | 30S 758089 4278207 |
| 30S 757915 4278091 | 30S 757879 4278284 | 30S 758045 4278314 | 30S 758057 4278435 | 30S 758078 4278479 | 30S 758080 4278219 |
| 30S 757919 4278106 | 30S 757891 4278293 | 30S 758044 4278341 | 30S 758080 4278421 | 30S 758083 4278483 | 30S 758071 4278229 |
| 30S 757918 4278111 | 30S 757905 4278305 | 30S 758043 4278349 | 30S 758085 4278418 | RAMAL | 30S 758062 4278234 |
| 30S 757915 4278123 | 30S 757909 4278308 | 30S 758036 4278367 | 30S 758082 4278428 | 30S 757956 4278032 | 30S 758053 4278253 |
| 30S 757910 4278139 | 30S 757913 4278310 | 30S 758030 4278380 | 30S 758071 4278438 | 30S 757970 4278035 | 30S 758052 4278264 |
| 30S 757905 4278152 | 30S 757918 4278311 | 30S 758005 4278429 | 30S 758063 4278445 | 30S 757995 4278040 | 30S 758051 4278268 |
| 30S 757903 4278159 | 30S 757921 4278312 | 30S 757996 4278444 | 30S 758057 4278456 | 30S 758004 4278041 | 30S 758047 4278281 |
| 30S 757898 4278164 | 30S 757926 4278312 | 30S 757992 4278452 | 30S 758053 4278465 | 30S 758035 4278035 | 30S 758043 4278292 |
| 30S 757887 4278171 | 30S 757942 4278308 | 30S 757992 4278455 | 30S 758042 4278485 | 30S 758040 4278041 | |

DILIGENCIA: En sesión Plenaria de 28/11/2023, se acordó la aprobación provisional de la Versión definitiva del PGE, del que forma parte el presente documento.



El Secretario Accidental
(firmado al margen)



ESTUDIO DE LOS CAMINOS RURALES DEL MUNICIPIO DE ALTEA

| INCIDENCIA | | Nº1 | | | | | | |
|------------|--|---|-------------|--------------------|--------------------|--|-------|--------------------|
| 1 |  <p>Inicio incidencia</p> | DESCRIPCIÓN | | | | | | |
| | | <p>El camino tradicional está ocupado por una el terreno de una propiedad privada. Se observa la existencia de una cancela que impide el paso.</p> | | | | | | |
| 2 |  <p>Final incidencia</p> | <table border="1"> <thead> <tr> <th>COORDENADAS</th> <th>INICIO</th> <th>30S 758065 4278229</th> </tr> </thead> <tbody> <tr> <td></td> <th>FINAL</th> <td>30S 758052 4278264</td> </tr> </tbody> </table> | COORDENADAS | INICIO | 30S 758065 4278229 | | FINAL | 30S 758052 4278264 |
| | | COORDENADAS | INICIO | 30S 758065 4278229 | | | | |
| | FINAL | 30S 758052 4278264 | | | | | | |
| | |  | | | | | | |

DILIGENCIA: En sesión Plenaria de 28/11/2023, se acordó la aprobación provisional de la Versión definitiva del PGE, del que forma parte el presente documento.



El Secretario Accidental
(firmado al margen)



ESTUDIO DE LOS CAMINOS RURALES DEL MUNICIPIO DE ALTEA

INCIDENCIA


Nº1

3



Detalle del camino a su paso por Casa Portuguesa

4



Camino en salida Casa Portuguesa

DILIGENCIA: En sesión Plenaria de 28/11/2023, se acordó la aprobación provisional de la Versión definitiva del PGE, del que forma parte el presente documento.



El Secretario Accidental
(firmado al margen)



ESTUDIO DE LOS CAMINOS RURALES DEL MUNICIPIO DE ALTEA


| INCIDENCIA | | Nº2 | | |
|------------|--|--|--------|--------------------|
| 1 |  | DESCRIPCIÓN | | |
| | | En este punto el camino está cortado por una puerta metálica colocada sobre un marco de obra | | |
| 2 |  | COORDENADAS | | |
| | | <table border="1"> <tr> <td>INICIO</td> <td>30S 758077 4278431</td> </tr> <tr> <td>FINAL</td> <td></td> </tr> </table> | INICIO | 30S 758077 4278431 |
| INICIO | 30S 758077 4278431 | | | |
| FINAL | | | | |
| | |  | | |

Inicio incidencia


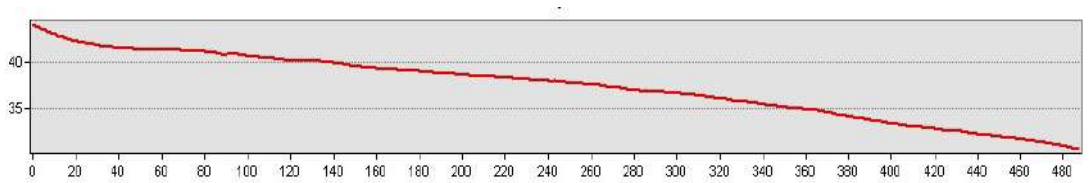
DILIGENCIA: En sesión Plenaria de 28/11/2023, se acordó la aprobación provisional de la Versión definitiva del PGE, del que forma parte el presente documento.



El Secretario Accidental
(firmado al margen)




ESTUDIO DE LOS CAMINOS RURALES DEL MUNICIPIO DE ALTEA

| NOMBRE | | | Nº I.B.M. | DENOMINACIONES | DESCRIPCIÓN | | | | | | |
|--|---------|----------|-------------------------|-------------------------------------|---|--------------|--|--|--|--|--|
| CAMINO 13 | | | 425 | CAMINO PARALELO A LA AP7 | <p>El camino se inicia en la partida de la Olla de Altea, en la zona de Montemolar, a la altura del paso elevado peatonal de la CV-755. Este constituye, además, el punto de unión con el camino de Mosmay. Presenta un recorrido prácticamente rectilíneo y un firme asfaltado en un grado de conservación aceptable.</p> <p>Discurre paralelo por el sur al citado vial en el tramo que se dirige hacia el peaje de la AP-7, con dirección NE-SO, dejando al flanco septentrional la CV-755, de la que lo separa visualmente en algunos tramos una alineación de vegetación. Al meridional, campos de cultivo, la mayoría yermos, pequeñas zonas con pinos y alguna vivienda unifamiliar</p> <p>Finaliza en el cruce con el Camino de <i>Altea La Vella</i> (Camino Hondo), que se produce a la altura del paso inferior para vehículos que cruza el acceso a la AP-7.</p> <p>Cartografía histórica: Camino documentado en el Mapa del Instituto Geográfico Nacional MTN25 Edición 1996.</p> | | | | | | |
| COORDENADAS BÁSICAS | | | REFERENCIAS CATASTRALES | | | | | | | | |
| INICIO | X757933 | Y4279086 | 03018A005090010000UF | | | | | | | | |
| FINAL | X757640 | Y4278703 | | | | | | | | | |
| ORTOFOTO | | | | | | | | | | | |
|  | | | | | | | | | | | |
| COTAS (snm) / DESNIVEL (m) | | | | DIMENSIONES | | | | | | | |
| INICIO | FINAL | MÁXIMA | MÍNIMA | LONGITUD | ANCHURA MAX. | ANCHURA MIN. | | | | | |
| 45 m. | 30 m. | 45 m. | 30 m. | 487 m. | 5,2 m. | 3,2 m. | | | | | |
| ALTIMETRIA | | | | | | | | | | | |
|  | | | | | | | | | | | |

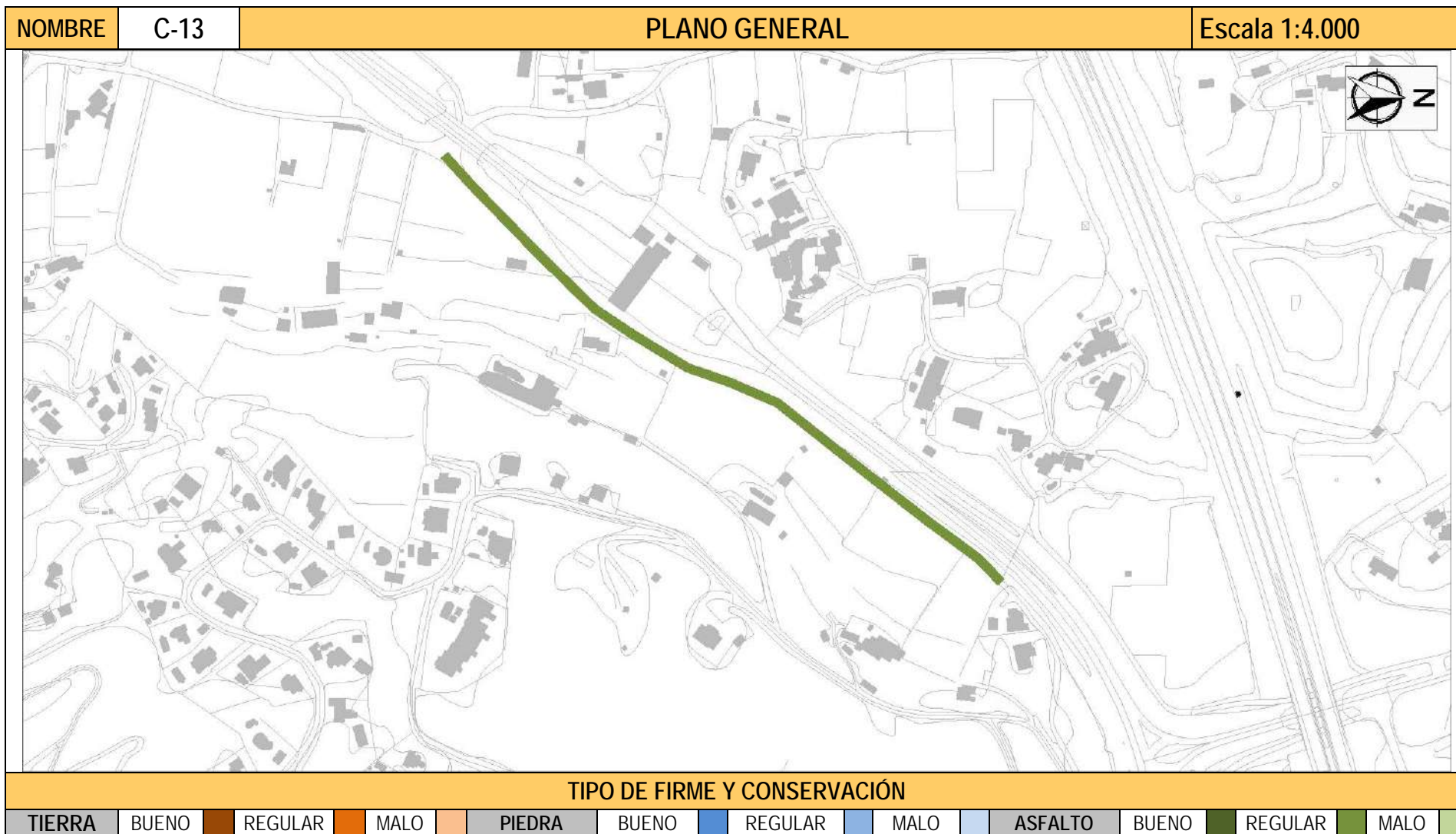
DILIGENCIA: En sesión Plenaria de 28/11/2023, se acordó la aprobación provisional de la Versión definitiva del PGE, del que forma parte el presente documento.



El Secretario Accidental
(firmado al margen)



ESTUDIO DE LOS CAMINOS RURALES DEL MUNICIPIO DE ALTEA



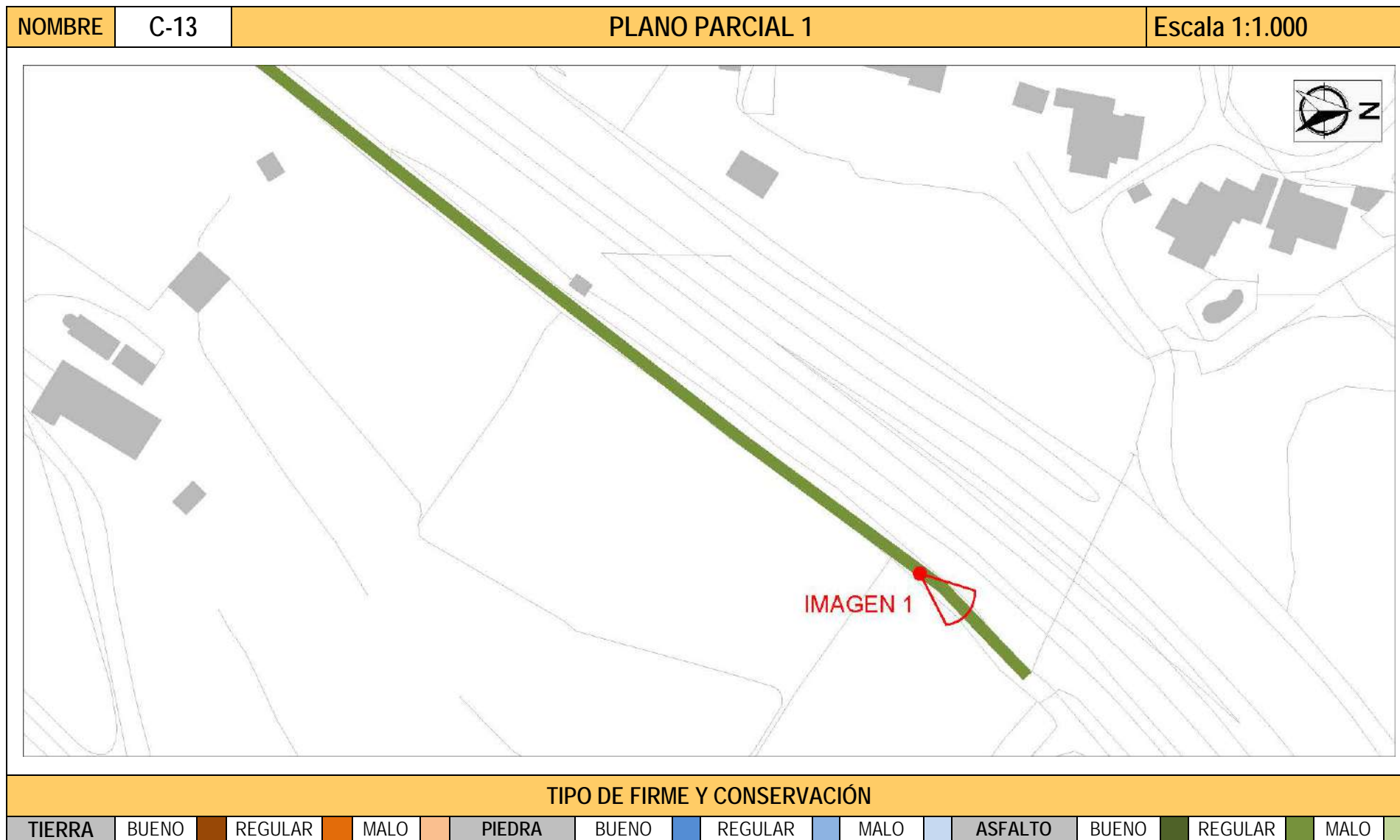
DILIGENCIA: En sesión Plenaria de 28/11/2023, se acordó la aprobación provisional de la Versión definitiva del PGE, del que forma parte el presente documento.



El Secretario Accidental
(firmado al margen)



ESTUDIO DE LOS CAMINOS RURALES DEL MUNICIPIO DE ALTEA



DILIGENCIA: En sesión Plenaria de 28/11/2023, se acordó la aprobación provisional de la Versión definitiva del PGE, del que forma parte el presente documento.



El Secretario Accidental
(firmado al margen)



Cód. Validación: 70L3CLG4SRKAJ6KMX2Y2ZHNJW
 Verificación: <https://altea.sedelectronica.es/>
 Documento firmado electrónicamente desde la plataforma esPublico Gestiona | Página 154 de 564



ESTUDIO DE LOS CAMINOS RURALES DEL MUNICIPIO DE ALTEA



DILIGENCIA: En sesión Plenaria de 28/11/2023, se acordó la aprobación provisional de la Versión definitiva del PGE, del que forma parte el presente documento.



El Secretario Accidental
(firmado al margen)



Cód. Validación: 70L3CLG4SRKAJ6KMX2Y2ZHNJW
 Verificación: <https://alta.es/secretoria.es/>
 Documento firmado electrónicamente desde la plataforma esPublico Gestiona | Página 155 de 564



ESTUDIO DE LOS CAMINOS RURALES DEL MUNICIPIO DE ALTEA

| | | | |
|--------|------|-----------------|----------------|
| NOMBRE | C-13 | PLANO PARCIAL 3 | Escala 1:1.000 |
|--------|------|-----------------|----------------|



TIPO DE FIRME Y CONSERVACIÓN

| | | | | | | | | | | | |
|--------|-------|---------|------|--------|-------|---------|------|---------|-------|---------|------|
| TIERRA | BUENO | REGULAR | MALO | PIEDRA | BUENO | REGULAR | MALO | ASFALTO | BUENO | REGULAR | MALO |
|--------|-------|---------|------|--------|-------|---------|------|---------|-------|---------|------|

DILIGENCIA: En sesión Plenaria de 28/11/2023, se acordó la aprobación provisional de la Versión definitiva del PGE, del que forma parte el presente documento.







El Secretario Accidental
(firmado al margen)



Cód. Validación: 70L3CLG4SRKAJ6KMX2YZ2HNJW
Verificación: <https://altea.sedelectronica.es/>
Documento firmado electrónicamente desde la plataforma esPublico Gestiona | Página 156 de 564



ESTUDIO DE LOS CAMINOS RURALES DEL MUNICIPIO DE ALTEA

| NOMBRE | C-13 | IMÁGENES | |
|--|--|---|--|
|  |  |  | |
| 1. Inicio del camino junto paso elevado de AP7 | 2. Detalle del camino. | 3. Detalle del Camino | |
|  | | | |
| 4. Final del camino, unión con el camino Hondo | | | |

DILIGENCIA: En sesión Plenaria de 28/11/2023, se acordó la aprobación provisional de la Versión definitiva del PGE, del que forma parte el presente documento.



El Secretario Accidental
(firmado al margen)



ESTUDIO DE LOS CAMINOS RURALES DEL MUNICIPIO DE ALTEA

COORDENADAS UTM (ETRS 89 Huso 30)

30S 757933 4279086

30S 757924 4279077

30S 757917 4279071

30S 757911 4279063

30S 757891 4279035

30S 757858 4278993

30S 757810 4278932

30S 757796 4278900

30S 757786 4278870

30S 757763 4278832

30S 757746 4278806

30S 757708 4278768

30S 757661 4278722

30S 757640 4278703


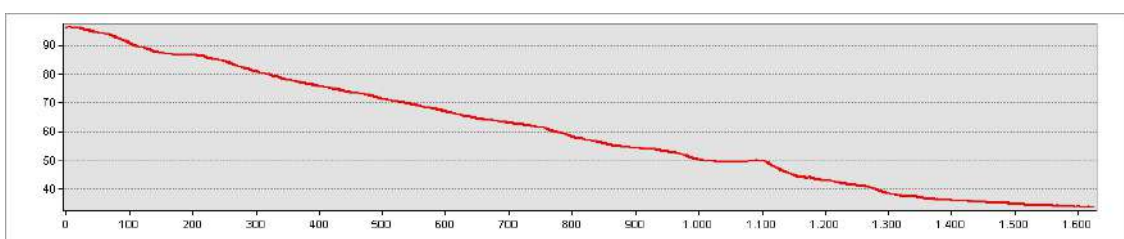
DILIGENCIA: En sesión Plenaria de 28/11/2023, se acordó la aprobación provisional de la Versión definitiva del PGE, del que forma parte el presente documento.



El Secretario Accidental
(firmado al margen)



ESTUDIO DE LOS CAMINOS RURALES DEL MUNICIPIO DE ALTEA

| NOMBRE | | | Nº I.B.M. | DENOMINACIONES | DESCRIPCIÓN | | |
|--|---------|----------|-------------------------|-----------------------------|--|--------------|--|
| CAMINO 14 | | | | CAMINO DE LA FOIA DE FERRER | <p>Trazado: Parte del camino 1 (Camino del Fuerte), atraviesa Pinar de Mulet y la Hoya de Ferrer dirección sur, hasta acabar en el cruce de los caminos 16 y 17 (Cruce del Camino de Santa Barbara y Camino Mosmay), cerca del río Algar. Presenta una alineación NNO-SSE y un trazado predominantemente rectilíneo, pudiendo observar una pérdida constante de cota desde el extremo septentrional hasta el meridional.</p> <p>Cartografía histórica: Camino documentado por el Instituto Geográfico y Catastral de 1938 y por Instituto Geográfico Nacional en el Mapa Nacional Topográfico Parcelario realizado los años 1971, 1973, 1974.</p> <p>Paisaje: A lo largo del recorrido predomina la presencia de campos de cultivo, algunos abandonados (principalmente en la mitad sur), edificios destinados a su explotación, y alguna vivienda unifamiliar. Destaca la presencia de invernaderos.</p> <p>Descripción del estado actual: En la zona transitable, el firme es de asfalto y presenta un estado de conservación medio.</p> | | |
| COORDENADAS BÁSICAS | | | REFERENCIAS CATASTRALES | | | | |
| INICIO | X755670 | Y4280386 | 03018A002090120000UK | | | | |
| FINAL | X756351 | Y4278993 | | | | | |
| ORTOFOTO | | | | | | | |
|  | | | | | | | |
| COTAS (snm) / DESNIVEL (m) | | | | DIMENSIONES | | | |
| INICIO | FINAL | MÁXIMA | MÍNIMA | LONGITUD | ANCHURA MAX. | ANCHURA MIN. | |
| 99m. | 32 m. | 99 m. | 32 m. | 1.623,6 m. total | 3,86 m. | 1,88 m. | |
| ALTIMETRIA | | | | | | | |
|  | | | | | | | |

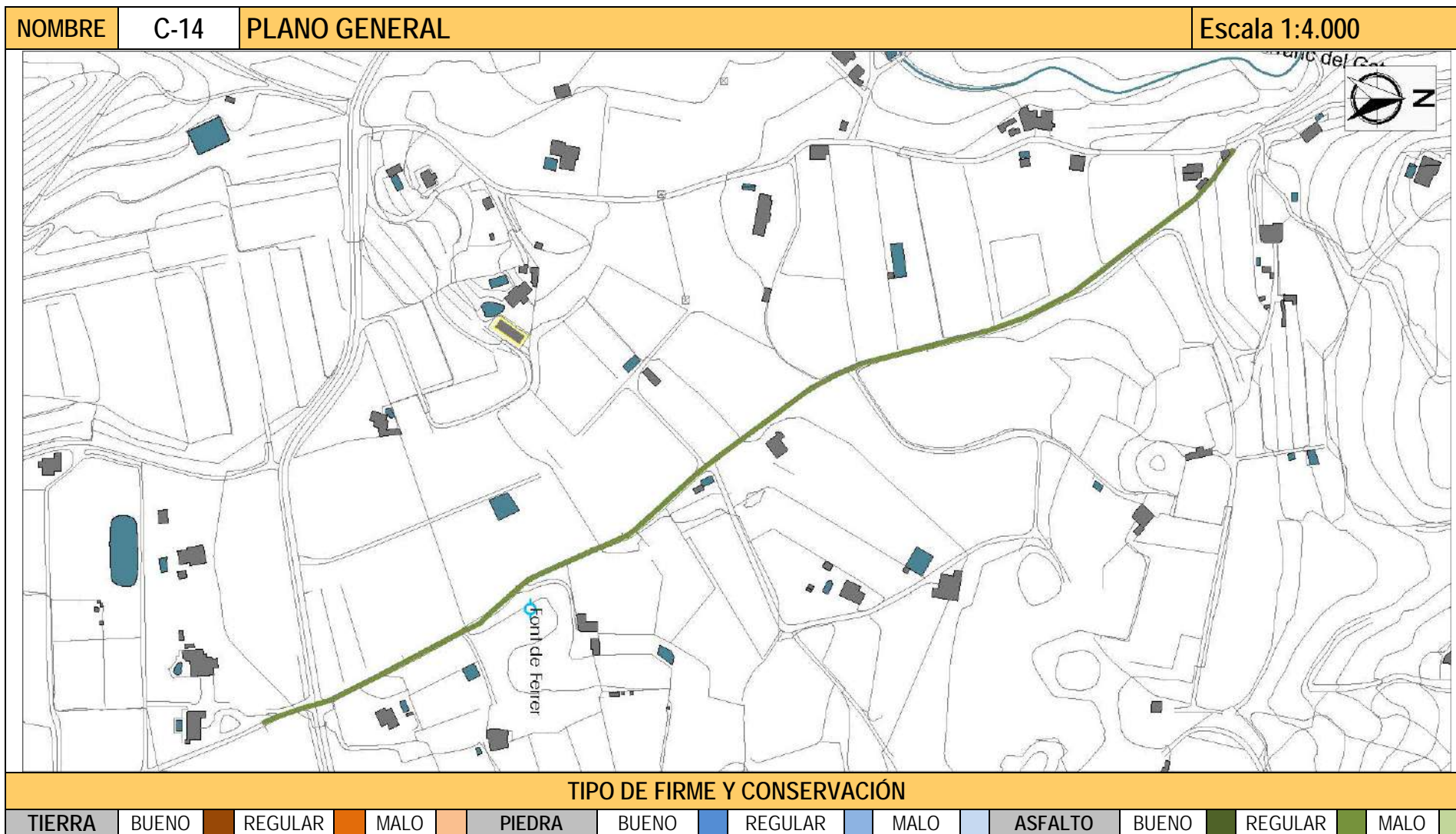
DILIGENCIA: En sesión Plenaria de 28/11/2023, se acordó la aprobación provisional de la Versión definitiva del PGE, del que forma parte el presente documento.



El Secretario Accidental
(firmado al margen)



ESTUDIO DE LOS CAMINOS RURALES DEL MUNICIPIO DE ALTEA



DILIGENCIA: En sesión Plenaria de 28/11/2023, se acordó la aprobación provisional de la Versión definitiva del PGE, del que forma parte el presente documento.

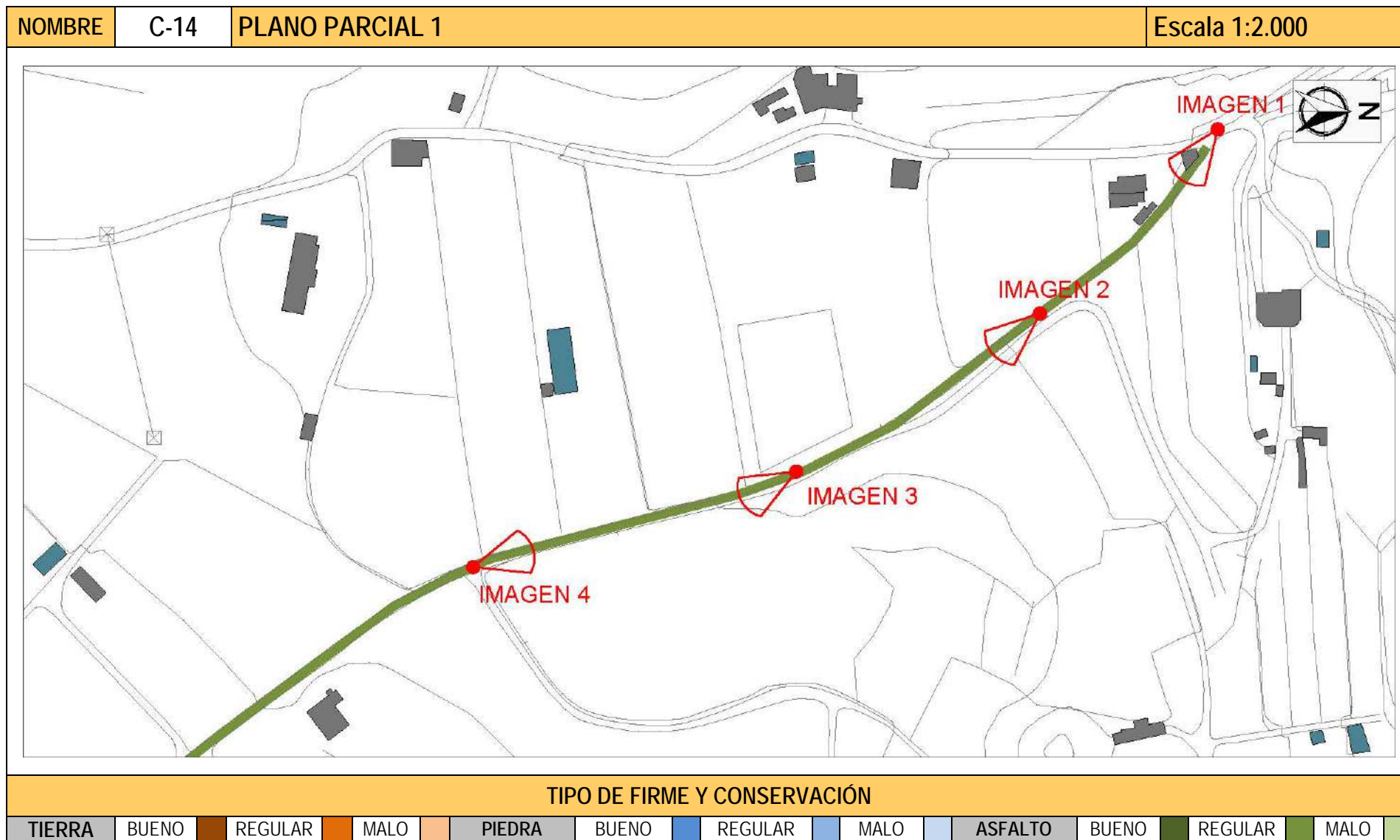


El Secretario Accidental
(firmado al margen)

Cód. Validación: 70L3CLG4SRKAJ6KMX2Y2ZHNJW
 Verificación: <https://altea.sedelectronica.es/>
 Documento firmado electrónicamente desde la plataforma esPublico Gestiona | Página 160 de 564



ESTUDIO DE LOS CAMINOS RURALES DEL MUNICIPIO DE ALTEA



Cód. Validación: 70L3CLG4SRKAJ6KMX2YZ2HNJW
 Verificación: <https://alta.es/secretaria.es/>
 Documento firmado electrónicamente desde la plataforma esPublico Gestiona | Página 161 de 564

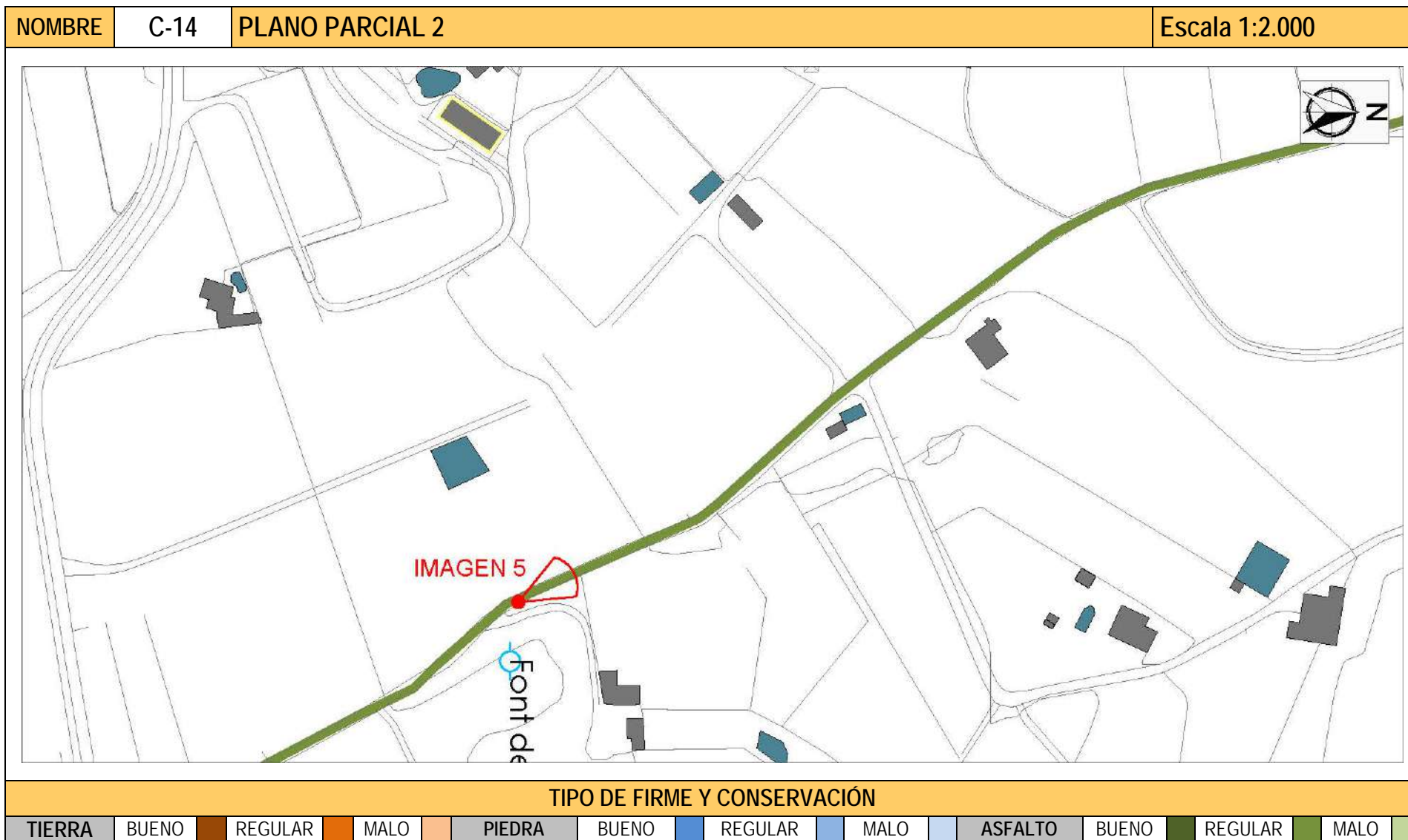
DILIGENCIA: En sesión Plenaria de 28/11/2023, se acordó la aprobación provisional de la Versión definitiva del PGE, del que forma parte el presente documento.



El Secretario Accidente
(firmado al margen)



ESTUDIO DE LOS CAMINOS RURALES DEL MUNICIPIO DE ALTEA



DILIGENCIA: En sesión Plenaria de 28/11/2023, se acordó la aprobación provisional de la Versión definitiva del PGE, del que forma parte el presente documento.

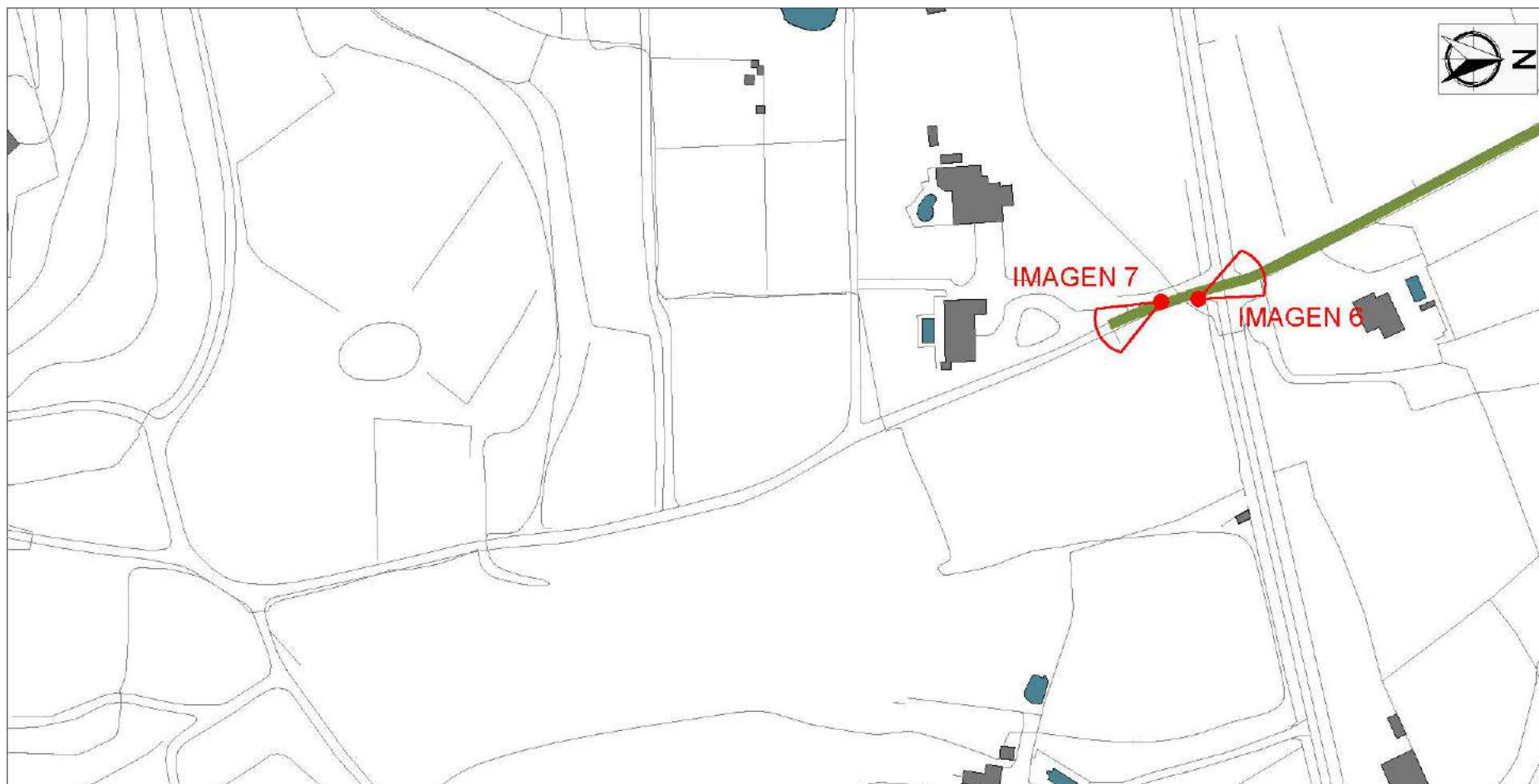


El Secretario Accidental
(firmado al margen)



ESTUDIO DE LOS CAMINOS RURALES DEL MUNICIPIO DE ALTEA

| | | | |
|--------|------|-----------------|----------------|
| NOMBRE | C-14 | PLANO PARCIAL 3 | Escala 1:2.000 |
|--------|------|-----------------|----------------|



TIPO DE FIRME Y CONSERVACIÓN

| | | | | | | | | | | | |
|--------|-------|---------|------|--------|-------|---------|------|---------|-------|---------|------|
| TIERRA | BUENO | REGULAR | MALO | PIEDRA | BUENO | REGULAR | MALO | ASFALTO | BUENO | REGULAR | MALO |
|--------|-------|---------|------|--------|-------|---------|------|---------|-------|---------|------|

DILIGENCIA: En sesión Plenaria de 28/11/2023, se acordó la aprobación provisional de la Versión definitiva del PGE, del que forma parte el presente documento.









El Secretario Accidental
(firmado al margen)



Cód. Validación: 70L3CLG4SRKAJ6KMX2Y2ZHNJW
Verificación: <https://alta.es/elelectronica/es/>
Documento firmado electrónicamente desde la plataforma esPublico Gestiona | Página 163 de 564



ESTUDIO DE LOS CAMINOS RURALES DEL MUNICIPIO DE ALTEA

| NOMBRE | C-14 | IMÁGENES |
|--|---|--|
|  |  |  |
| 1. INICIO CAMINO | 2. DETALLE CAMINO | 3. DETALLE CAMINO |
|  |  |  |
| 4. DETALLE CAMINO | 5. DETALLE CAMINO | 6. DETALLE CAMINO |


DILIGENCIA: En sesión Plenaria de 28/11/2023, se acordó la aprobación provisional de la Versión definitiva del PGE, del que forma parte el presente documento.



El Secretario Accidental
(firmado al margen)



ESTUDIO DE LOS CAMINOS RURALES DEL MUNICIPIO DE ALTEA

| NOMBRE | C-14 | IMÁGENES |
|--------|-------------------------|---|
| | |  |
| | 7. FINAL ACTUAL CAMINO. | |
| | | |
| | | |

DILIGENCIA: En sesión Plenaria de 28/11/2023, se acordó la aprobación provisional de la Versión definitiva del PGE, del que forma parte el presente documento.




El Secretario Accidental
(firmado al margen)



Cód. Validación: 70L3CLG4SRKAJ6KMX2YZ2HNJW
 Verificación: <https://altea.selectronica.es/>
 Documento firmado electrónicamente desde la plataforma esPublico Gestiona | Página 165 de 554

ESTUDIO DE LOS CAMINOS RURALES DEL MUNICIPIO DE ALTEA

| INCIDENCIA | | Nº1 | | |
|------------|--|--|--------|--------------------|
| 1 |  <p>Inicio incidencia</p> | DESCRIPCIÓN | | |
| | | Camino cortado por una puerta. | | |
| 2 |  | COORDENADAS | | |
| | | <table border="1"> <tr> <td>INICIO</td> <td>30S 756065 4279718</td> </tr> <tr> <td>FINAL</td> <td></td> </tr> </table> | INICIO | 30S 756065 4279718 |
| INICIO | 30S 756065 4279718 | | | |
| FINAL | | | | |


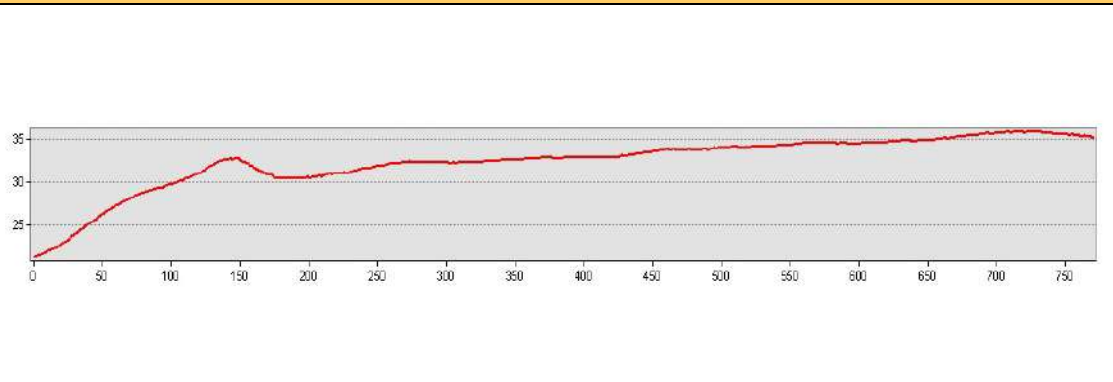
DILIGENCIA: En sesión Plenaria de 28/11/2023, se acordó la aprobación provisional de la Versión definitiva del PGE, del que forma parte el presente documento.



El Secretario Accidental
(firmado al margen)



ESTUDIO DE LOS CAMINOS RURALES DEL MUNICIPIO DE ALTEA

| NOMBRE | | Nº I.B.M. | DENOMINACIONES | DESCRIPCIÓN | | | | | | |
|--|---------|-------------------------|---------------------------|--|-------|--------|--------|-------------|--------------|--------------|
| CAMINO 15 | | 461 | CAMINO DE LA LLOMA | <p>Camino de corto recorrido que parte del Camino del Mandem, con el que tiene su intersección a unos 245 m al norte del cruce de éste con la Avda. Alcalde Juan Alvado. Presenta un trazado con dirección E-O. Discurre por la <i>Ptda. de La Lloma</i>. Con un perfil ligeramente serpenteante, finaliza en el cruce con el Camino de <i>Callosa-Barranquet</i>. Atraviesa un paisaje en el que predominan las viviendas unifamiliares y campos de cultivo.</p> <p>Cartografía histórica: Mapa del Instituto Geográfico y Estadístico, 1899. Mapa del Instituto Geográfico y Catastral, 1938. Ortofotos del vuelo 1956-57. Mapa del Instituto Geográfico Nacional MTN25 Edición 1996. MNT Parcelario 1:2000 Tº Municipal de Altea. Cartografía de Catastro.</p> | | | | | | |
| COORDENADAS BÁSICAS | | REFERENCIAS CATASTRALES | | | | | | | | |
| INICIO | X756541 | Y4277184 | 03018A006090520000UI | | | | | | | |
| FINAL | X755808 | Y4277138 | | | | | | | | |
| ORTOFOTO | | | | COTAS (snm) / DESNIVEL (m) | | | | | | |
|  | | | | INICIO | | FINAL | | DIMENSIONES | | |
| | | | | INICIO | FINAL | MÁXIMA | MÍNIMA | LONGITUD | ANCHURA MAX. | ANCHURA MIN. |
| | | | | 21 m. | 37 m. | 38 m. | 21 m. | 770 m. | 5.5 m. | 3.5 m. |
| | | | | ALTIMETRIA | | | | | | |
| | | | |  | | | | | | |

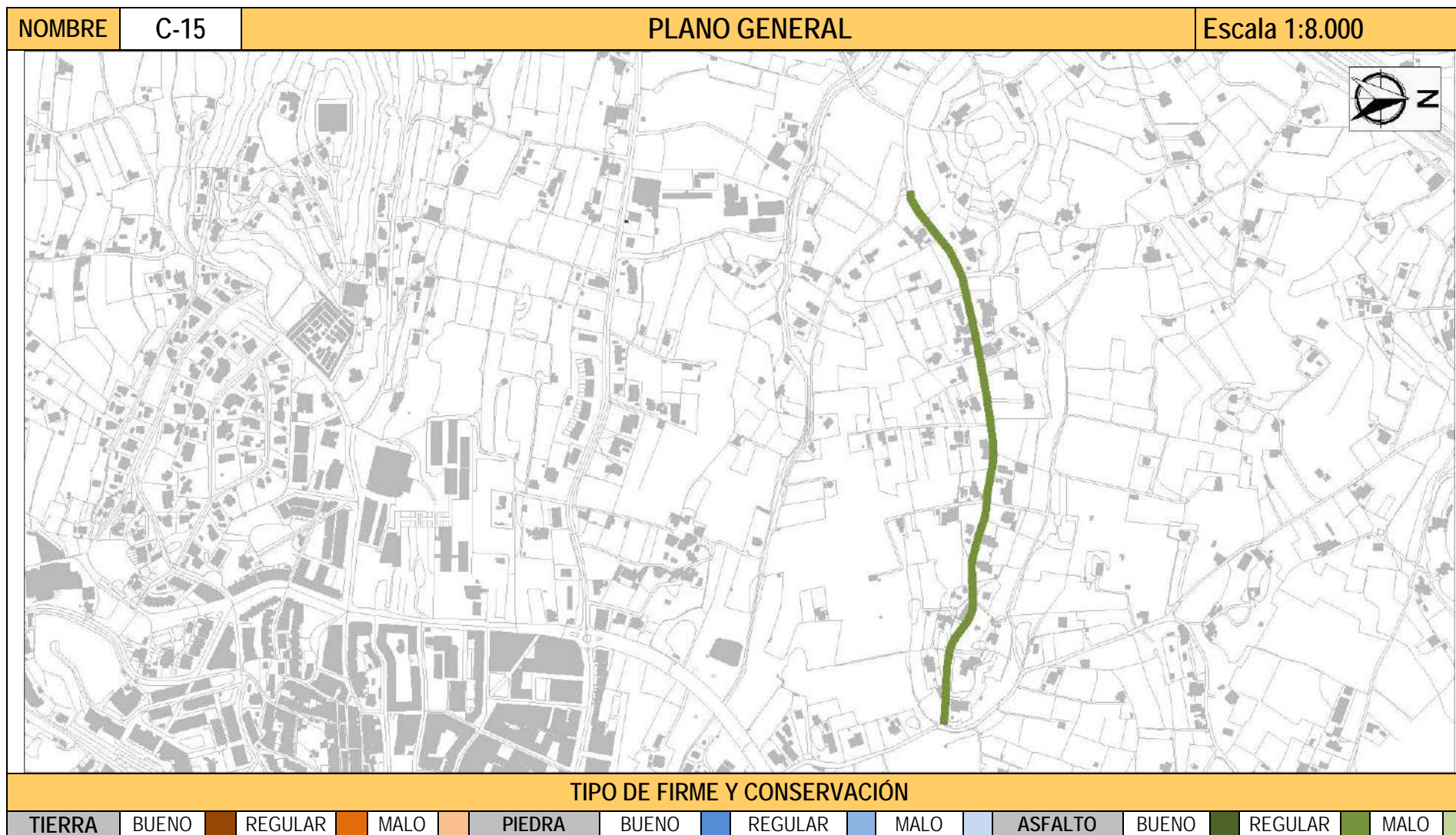
DILIGENCIA: En sesión Plenaria de 28/11/2023, se acordó la aprobación provisional de la Versión definitiva del PGE, del que forma parte el presente documento.



El Secretario Accidental
(firmado al margen)



ESTUDIO DE LOS CAMINOS RURALES DEL MUNICIPIO DE ALTEA



DILIGENCIA: En sesión Plenaria de 28/11/2023, se acordó la aprobación provisional de la Versión definitiva del PGE, del que forma parte el presente documento.



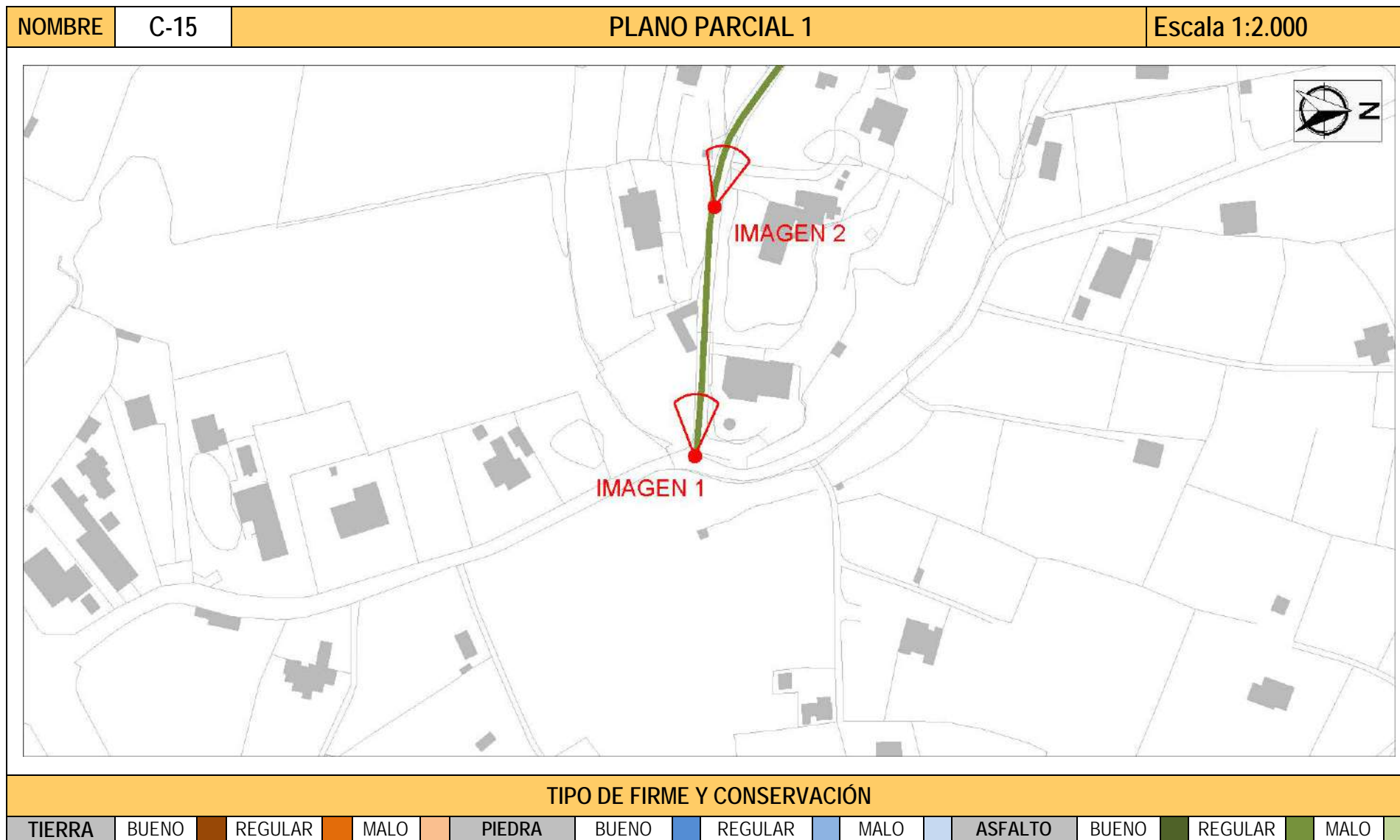
El Secretario Accidental
(firmado al margen)



Cód. Validación: 70L3CLG4SRKAJ6KMX2YZ2HNJW
 Verificación: <https://alta.es/electronica/es/>
 Documento firmado electrónicamente desde la plataforma esPublico Gestiona | Página 169 de 564



ESTUDIO DE LOS CAMINOS RURALES DEL MUNICIPIO DE ALTEA



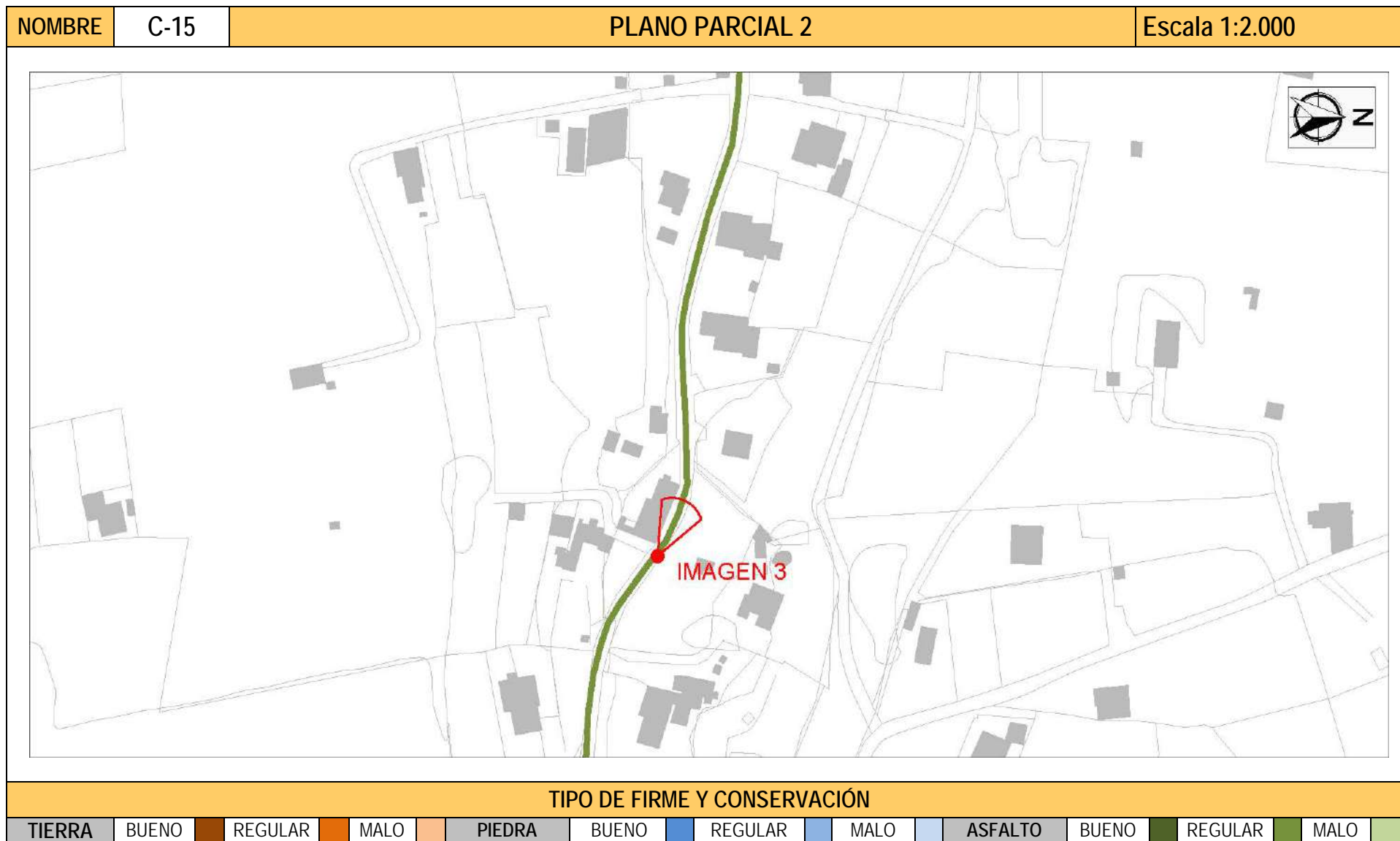
DILIGENCIA: En sesión Plenaria de 28/11/2023, se acordó la aprobación provisional de la Versión definitiva del PGE, del que forma parte el presente documento.



El Secretario Accidental
(firmado al margen)



ESTUDIO DE LOS CAMINOS RURALES DEL MUNICIPIO DE ALTEA



DILIGENCIA: En sesión Plenaria de 28/11/2023, se acordó la aprobación provisional de la Versión definitiva del PGE, del que forma parte el presente documento.

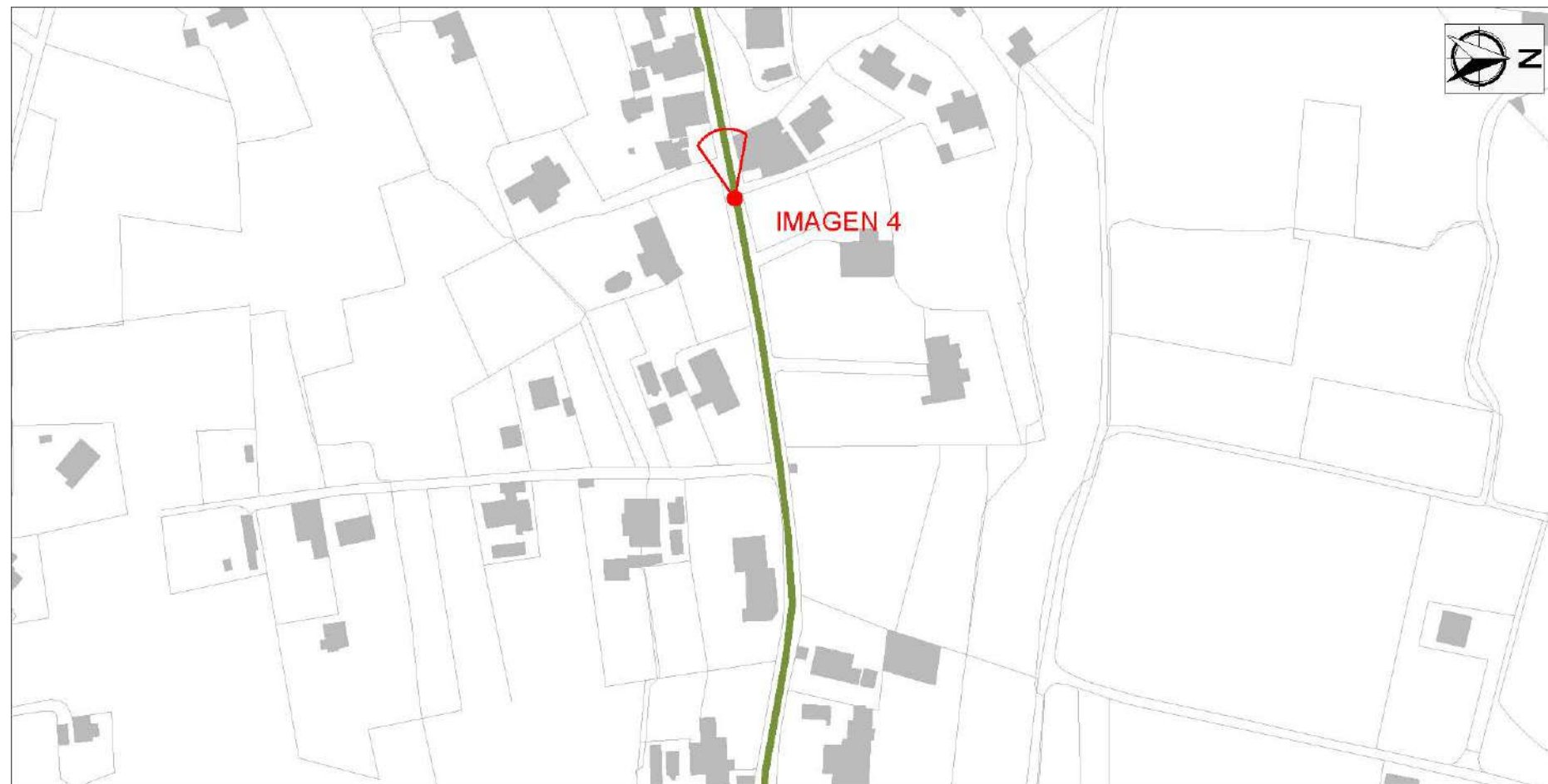


El Secretario Accidental
(firmado al margen)



ESTUDIO DE LOS CAMINOS RURALES DEL MUNICIPIO DE ALTEA

| | | | |
|--------|------|-----------------|----------------|
| NOMBRE | C-15 | PLANO PARCIAL 3 | Escala 1:2.000 |
|--------|------|-----------------|----------------|



TIPO DE FIRME Y CONSERVACIÓN

| | | | | | | | | | | | |
|--------|-------|---------|------|--------|-------|---------|------|---------|-------|---------|------|
| TIERRA | BUENO | REGULAR | MALO | PIEDRA | BUENO | REGULAR | MALO | ASFALTO | BUENO | REGULAR | MALO |
|--------|-------|---------|------|--------|-------|---------|------|---------|-------|---------|------|

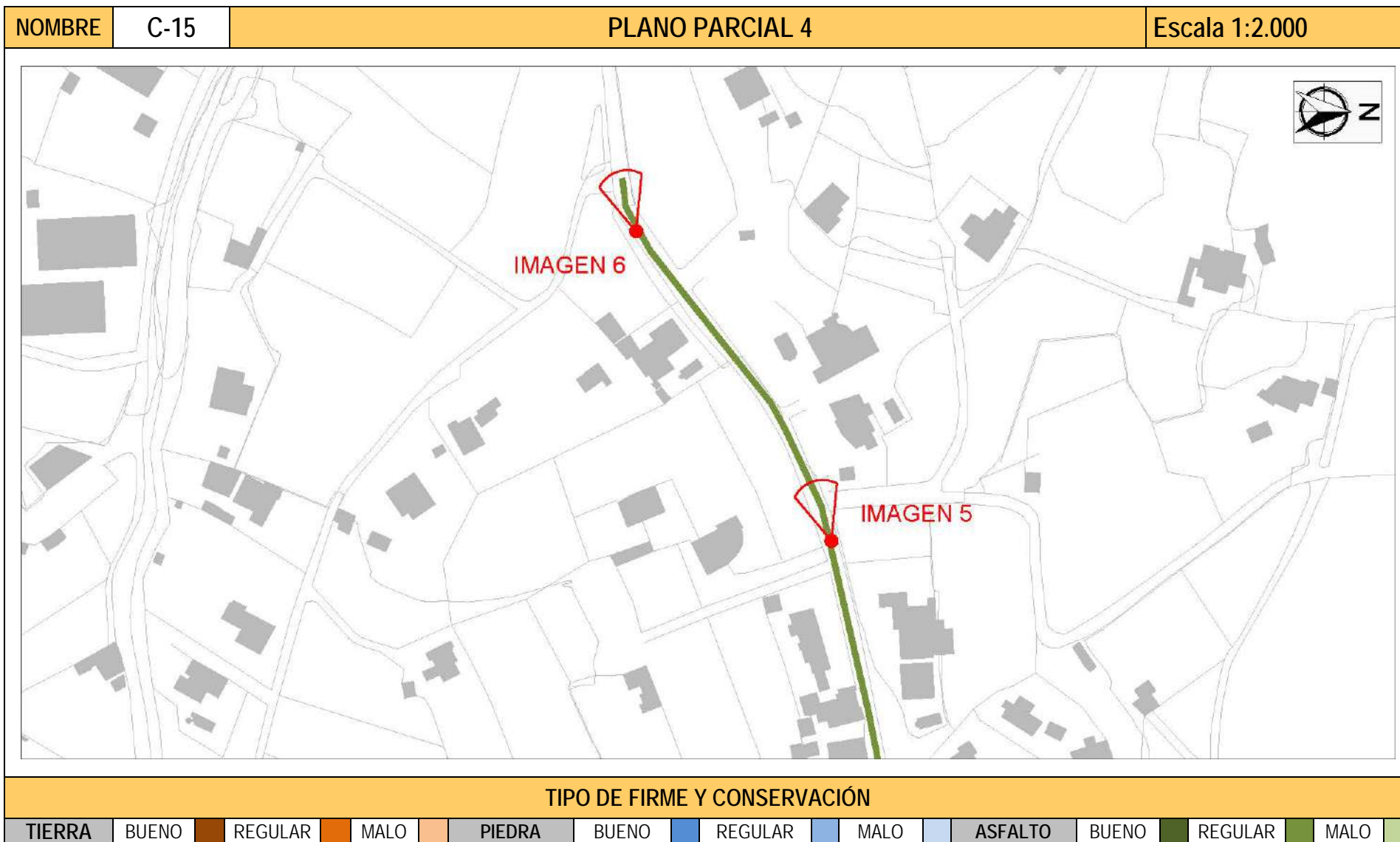
DILIGENCIA: En sesión Plenaria de 28/11/2023, se acordó la aprobación provisional de la Versión definitiva del PGE, del que forma parte el presente documento.



El Secretario Accidental
(firmado al margen)



ESTUDIO DE LOS CAMINOS RURALES DEL MUNICIPIO DE ALTEA



DILIGENCIA: En sesión Plenaria de 28/11/2023, se acordó la aprobación provisional de la Versión definitiva del PGE, del que forma parte el presente documento.



El Secretario Accidental
(firmado al margen)



ESTUDIO DE LOS CAMINOS RURALES DEL MUNICIPIO DE ALTEA

| NOMBRE | C-15 | IMÁGENES | |
|--|---|--|--|
|  |  |  | |
| 1. Inicio del camino | 2. Detalle del camino | 3. Detalle del camino | |
|  |  |  | |
| 4. Detalle del camino | 5. Detalle del camino | 6. Final del camino | |

DILIGENCIA: En sesión Plenaria de 28/11/2023, se acordó la aprobación provisional de la Versión definitiva del PGE, del que forma parte el presente documento.



El Secretario Accidente
(firmado al margen)



ESTUDIO DE LOS CAMINOS RURALES DEL MUNICIPIO DE ALTEA

COORDENADAS UTM (ETRS 89 Huso 30)

| | | | | | |
|--------------------|--------------------|--------------------|--------------------|--------------------|--------------------|
| 30S 756541 4277184 | 30S 756422 4277200 | 30S 756331 4277223 | 30S 756225 4277244 | 30S 756048 4277236 | 30S 755834 4277148 |
| 30S 756516 4277186 | 30S 756408 4277210 | 30S 756321 4277223 | 30S 756189 4277250 | 30S 755999 4277226 | 30S 755819 4277139 |
| 30S 756461 4277189 | 30S 756399 4277217 | 30S 756312 4277224 | 30S 756171 4277253 | 30S 755926 4277209 | 30S 755808 4277138 |
| 30S 756448 4277191 | 30S 756389 4277221 | 30S 756281 4277232 | 30S 756149 4277251 | 30S 755899 4277196 | |
| 30S 756437 4277193 | 30S 756379 4277225 | 30S 756256 4277241 | 30S 756126 4277248 | 30S 755889 4277191 | |
| 30S 756429 4277196 | 30S 756358 4277224 | 30S 756238 4277243 | 30S 756086 4277242 | 30S 755853 4277163 | |

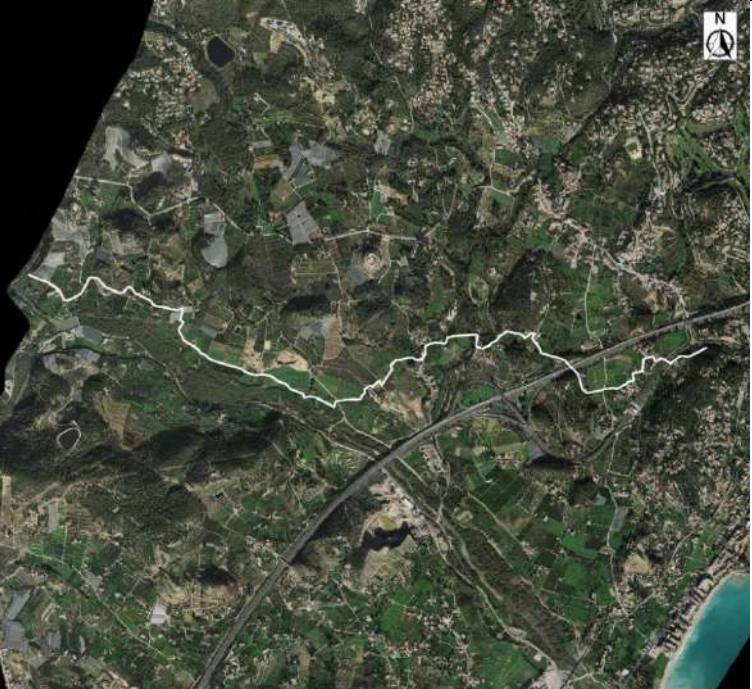
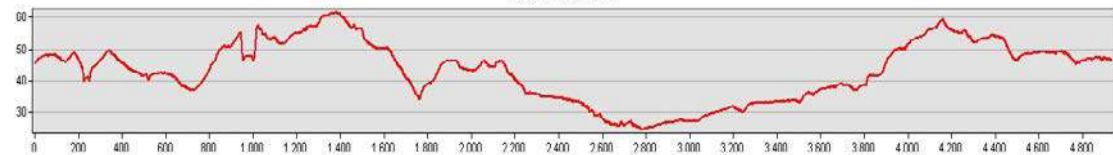
DILIGENCIA: En sesión Plenaria de 28/11/2023, se acordó la aprobación provisional de la Versión definitiva del PGE, del que forma parte el presente documento.



El Secretario Accidental
(firmado al margen)



ESTUDIO DE LOS CAMINOS RURALES DEL MUNICIPIO DE ALTEA

| NOMBRE | | Nº I.B.M. | DENOMINACIONES | DESCRIPCIÓN | | | |
|--|---------|---|---|--|--------------|--------------|--|
| CAMINO 16 | | 419, 438, 434, 387, 385, 384, 382, 378 | CAMINO DE MOSMAY | <p>Parte con dirección E-O del final del Camino Viejo de Callosa, en la partida de Montemolar. Recorridos 210 m, cruza por el paso superior del acceso a la AP7, entrando en la Ptda. de la <i>Foia Baixa</i>. Continúa en la misma dirección cruzándose con el Camino de <i>Altea la Vella</i> "Camino Hondo" tras recorrer unos 465 m adaptando su trazado al parcelario. Cruzado éste, discurre en línea recta durante unos 75 m hasta la puerta de entrada a una finca. En este punto, el camino original gira hacia el N durante unos 150 m, bordeando en la actualidad por el oeste las construcciones de la citada finca hasta verse interrumpido por la AP7. El trazado es de nuevo reconocible nada más superar la Autopista, en la zona en la que se solapa con el Camino de San Jorge. Comparte alineación con éste en su quebrado discurrir hacia el Oeste durante unos 175 m, recorriendo caminos y sendas hasta cruzar el Barranco de Altea, 465 m tras la separación de ambos trazados. Tras 135 m, el camino toma dirección O-SO, dejando al Norte la balsa de riego de Sogay, situada en la partida epónima. En el punto de encuentro con el final del Camino de Sta. Bárbara, gira hacia el Oeste; el primer tramo se identifica con un camino de tierra, pasando a ser una senda, difícilmente reconocible en algunos puntos, que discurre paralela a una acequia de riego durante unos 320m, hasta el encuentro con el arranque del Camino de la Hoya de Ferrer. A partir de aquí el recorrido original, a veces con estructura de senda y otras de camino, se puede reconocer en la mayor parte de su trazado, que está asociado a una conducción de riego. Tras recorrer unos 325 m, toma dirección NO, discurriendo paralelo por el N al Río Algar por un tramo en buen estado. Tras unos 915 m de recorrido, en los que el camino presenta un trazado lineal interrumpido, pero conservado en la zona más occidental, alcanza el cauce del Bco. del Gato, bordeándolo por el oeste en un corto tramo, muy perdido, con dirección N. El recorrido original atraviesa el barranco, siendo irreconocible su trazado durante unos 90 m, por los que discurre entre lo que hoy son límites entre banales. Gira hacia el Oeste por un tramo sin acceso de unos 60 m que empalma con un vial de mayor entidad. Tras un recorrido sinuoso de unos 925 m, llega al cauce del Río Algar, acabando en este punto, límite del Término Municipal. El paisaje está marcado básicamente por la presencia de campos de cultivo y edificaciones aisladas.</p> <p>Cartografía histórica: Mapa del Instituto Geográfico y Estadístico, 1899. Mapa del Instituto Geográfico y Catastral, 1938. Ortofotos del vuelo 1956-57. Mapa del Instituto Geográfico Nacional MTN25 Edición 1996. MNT Parcelario 1:2000 Tº Municipal de Altea.</p> | | | |
| COORDENADAS BÁSICAS | | REFERENCIAS CATASTRALES | | | | | |
| INICIO | X758126 | Y4279169 | 03018A004090030000UJ 03018A005090410000UD 03018A005090420000UX 03018A012090280000UP 03018A012090260000UG 03018A012090250000UY 03018A012090210000UH 03018A012090400000UK Barranco 03018A012090050000UK | | | | |
| FINAL | X754454 | Y4279566 | | | | | |
| ORTOFOTO | | | | | | | |
|  | | | | | | | |
| COTAS (snm) / DESNIVEL (m) | | | | DIMENSIONES | | | |
| INICIO | FINAL | MÁXIMA | MÍNIMA | LONGITUD | ANCHURA MAX. | ANCHURA MIN. | |
| 47 m. | 48 m. | 62 m. | 25 m. | 4.932 m | 5,5 m. | 0.5 m. | |
| ALTIMETRIA | | | | | | | |
|  | | | | | | | |

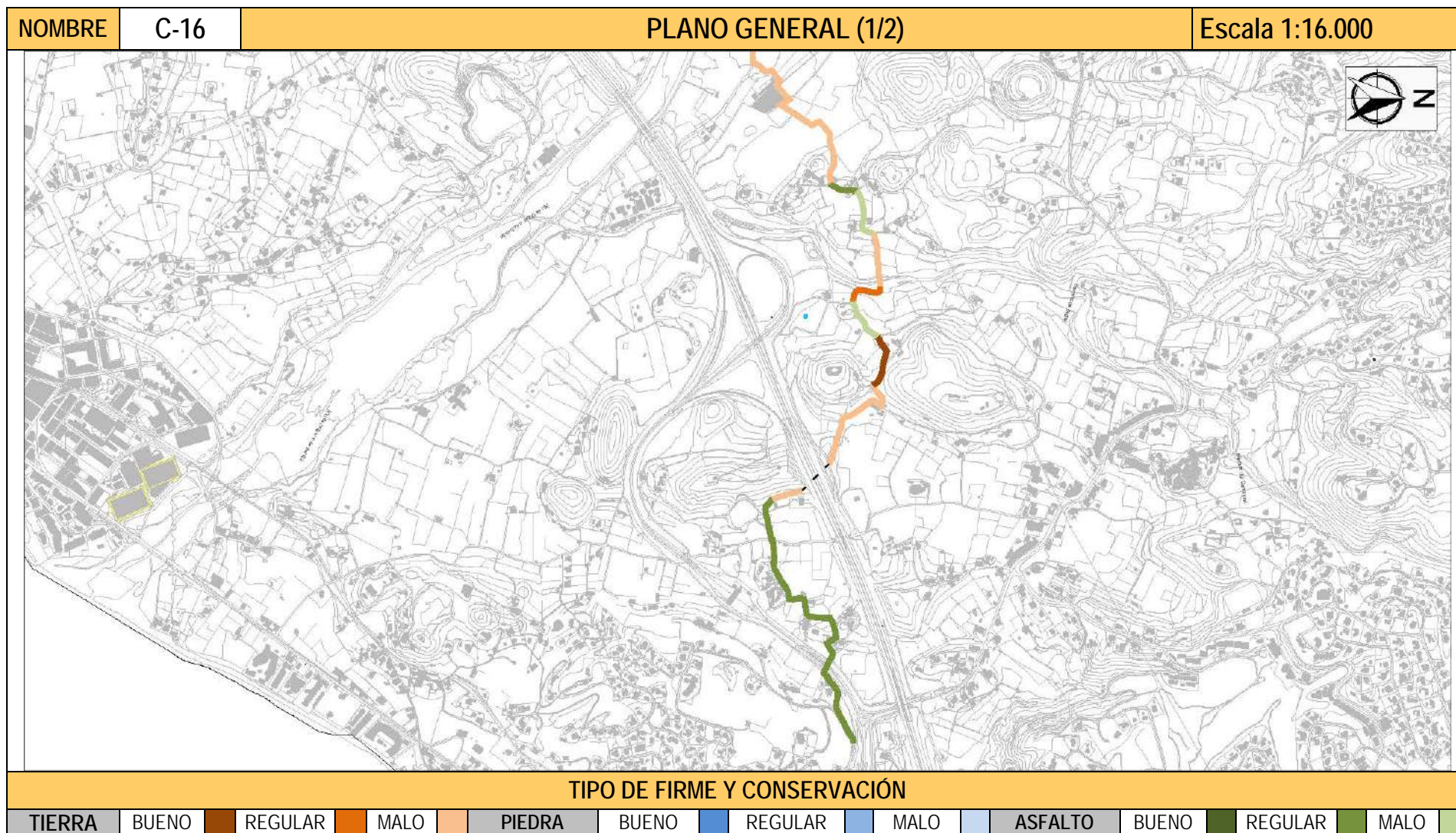
DILIGENCIA: En sesión Plenaria de 28/11/2023, se acordó la aprobación provisional de la Versión definitiva del PGE, del que forma parte el presente documento.



El Secretario Accidental
(firmado al margen)



ESTUDIO DE LOS CAMINOS RURALES DEL MUNICIPIO DE ALTEA



Cód. Validación: 70L3CLG4SRKAJ6KMX2YZ2HNUW
 Verificación: <https://alta.selectronica.es/>
 Documento firmado electrónicamente desde la plataforma esPublico Gestiona | Página 177 de 564

DILIGENCIA: En sesión Plenaria de 28/11/2023, se acordó la aprobación provisional de la Versión definitiva del PGE, del que forma parte el presente documento.



El Secretario Accidental
(firmado al margen)



ESTUDIO DE LOS CAMINOS RURALES DEL MUNICIPIO DE ALTEA

| | | | |
|--------|------|-------------------|-----------------|
| NOMBRE | C-16 | PLANO GENERAL 2/2 | Escala 1:16.000 |
|--------|------|-------------------|-----------------|



TIPO DE FIRME Y CONSERVACIÓN

| | | | | | | | | | | | |
|--------|-------|---------|------|--------|-------|---------|------|---------|-------|---------|------|
| TIERRA | BUENO | REGULAR | MALO | PIEDRA | BUENO | REGULAR | MALO | ASFALTO | BUENO | REGULAR | MALO |
|--------|-------|---------|------|--------|-------|---------|------|---------|-------|---------|------|

DILIGENCIA: En sesión Plenaria de 28/11/2023, se acordó la aprobación provisional de la Versión definitiva del PGE, del que forma parte el presente documento.



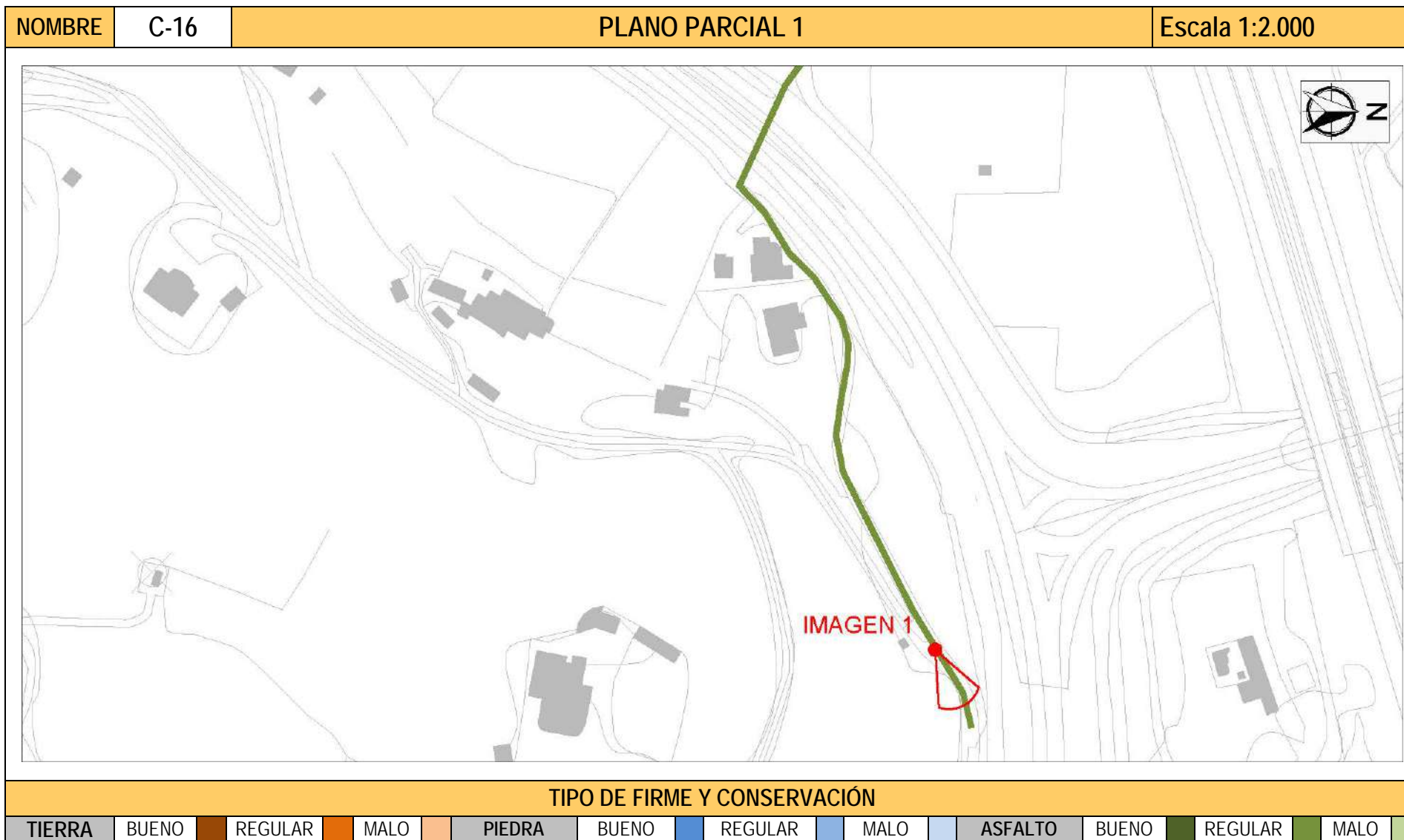
El Secretario Accidental
(firmado al margen)



Cód. Validación: 70L3CLG4SRKAJ6KMX2Y2ZHNJW
Verificación: <https://altea.sedelectronica.es/>
Documento firmado electrónicamente desde la plataforma esPublico Gestiona | Página 178 de 564



ESTUDIO DE LOS CAMINOS RURALES DEL MUNICIPIO DE ALTEA



DILIGENCIA: En sesión Plenaria de 28/11/2023, se acordó la aprobación provisional de la Versión definitiva del PGE, del que forma parte el presente documento.



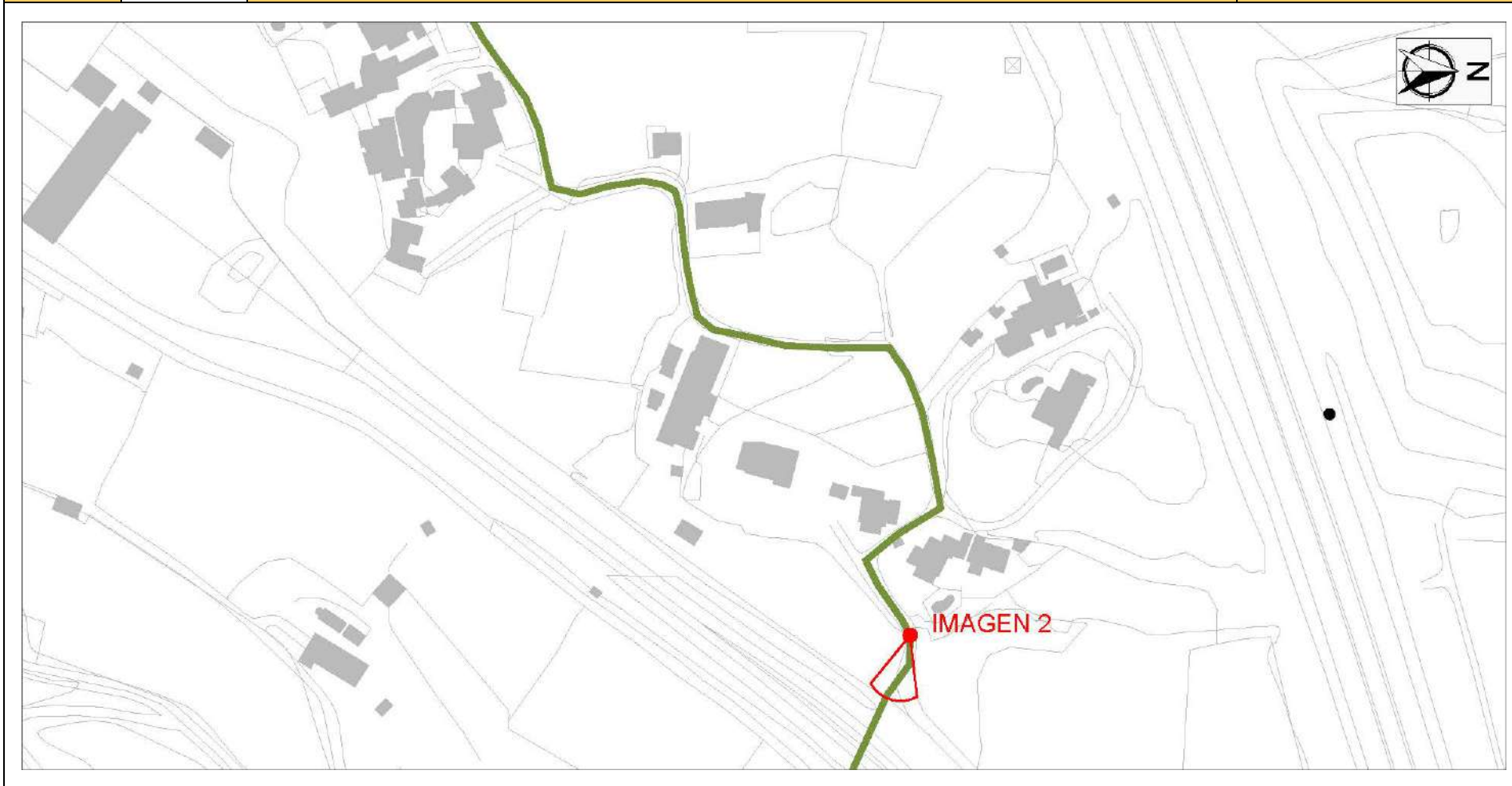
El Secretario Accidental
(firmado al margen)



Cód. Validación: 70L3CLG4SRKAJ6KMX2Y2Z2HNJW
 Verificación: <https://altea.sedelectronica.es/>
 Documento firmado electrónicamente desde la plataforma esPublico Gestiona | Página 179 de 564

ESTUDIO DE LOS CAMINOS RURALES DEL MUNICIPIO DE ALTEA

| | | | |
|--------|------|-----------------|----------------|
| NOMBRE | C-16 | PLANO PARCIAL 2 | Escala 1:2.000 |
|--------|------|-----------------|----------------|



| TIPO DE FIRME Y CONSERVACIÓN | | | | | | | | | | | |
|------------------------------|-------|---------|------|--------|-------|---------|------|---------|-------|---------|------|
| TIERRA | BUENO | REGULAR | MALO | PIEDRA | BUENO | REGULAR | MALO | ASFALTO | BUENO | REGULAR | MALO |

DILIGENCIA: En sesión Plenaria de 28/11/2023, se acordó la aprobación provisional de la Versión definitiva del PGE, del que forma parte el presente documento.



El Secretario Accidental
(firmado al margen)



Cód. Validación: 70L3CLG4SRKAJ6KMX2YZ2HNUW
Verificación: <https://altea.sedelectronica.es/>
Documento firmado electrónicamente desde la plataforma esPublico Gestiona | Página 180 de 564



ESTUDIO DE LOS CAMINOS RURALES DEL MUNICIPIO DE ALTEA

| | | | |
|--------|------|-----------------|----------------|
| NOMBRE | C-16 | PLANO PARCIAL 3 | Escala 1:2.000 |
|--------|------|-----------------|----------------|



| TIPO DE FIRME Y CONSERVACIÓN | | | | | | | | | | | |
|------------------------------|-------|---------|------|--------|-------|---------|------|---------|-------|---------|------|
| TIERRA | BUENO | REGULAR | MALO | PIEDRA | BUENO | REGULAR | MALO | ASFALTO | BUENO | REGULAR | MALO |

DILIGENCIA: En sesión Plenaria de 28/11/2023, se acordó la aprobación provisional de la Versión definitiva del PGE, del que forma parte el presente documento.



El Secretario Accidental
(firmado al margen)

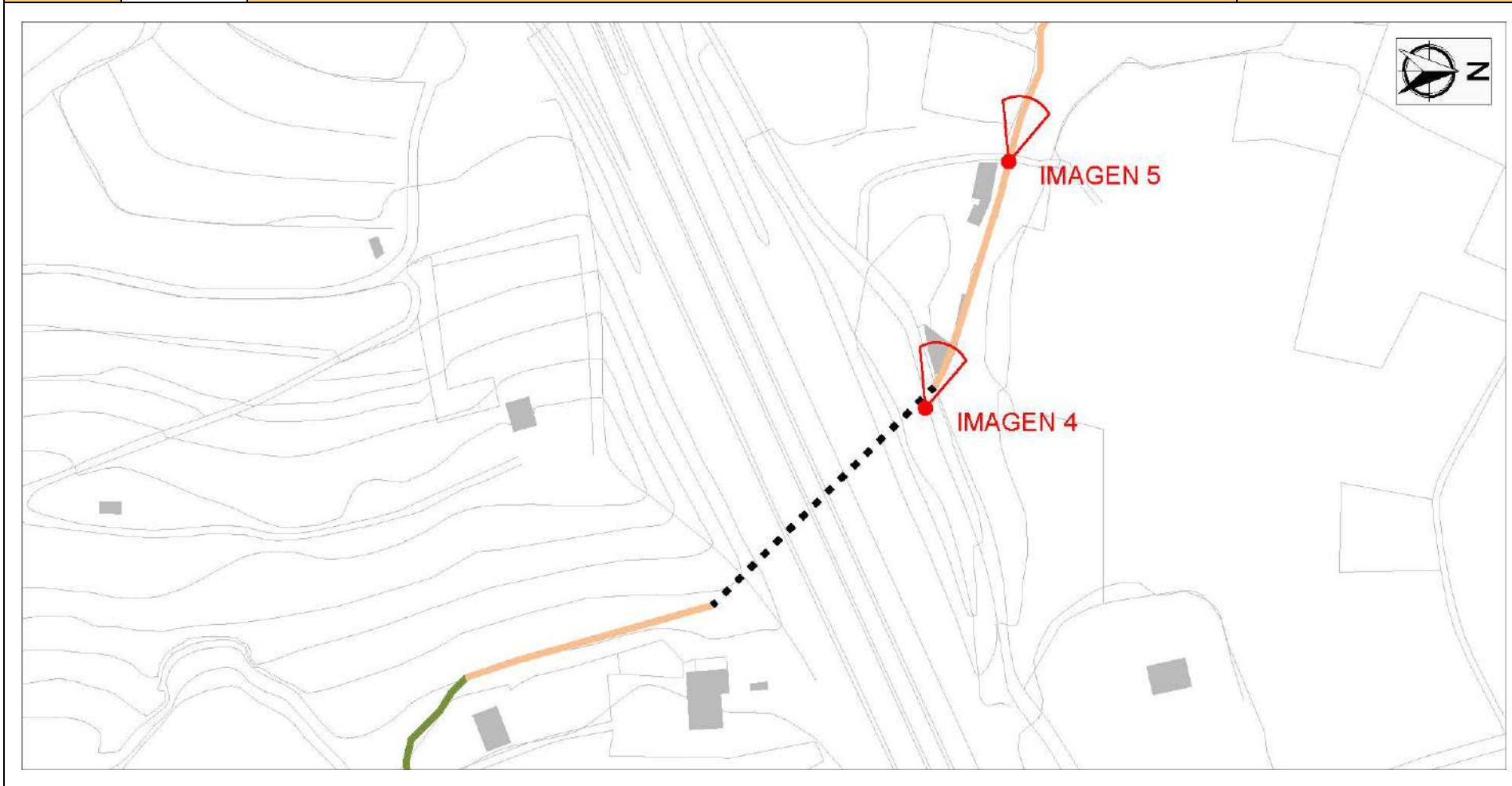


Cód. Validación: 70L3CLG4SRKAJ6KMX2Y2ZHNJW
Verificación: <https://alta.es/secretaria.es/>
Documento firmado electrónicamente desde la plataforma esPublico Gestiona | Página 181 de 564



ESTUDIO DE LOS CAMINOS RURALES DEL MUNICIPIO DE ALTEA

| | | | |
|--------|------|-----------------|----------------|
| NOMBRE | C-16 | PLANO PARCIAL 4 | Escala 1:2.000 |
|--------|------|-----------------|----------------|



| TIPO DE FIRME Y CONSERVACIÓN | | | | | | | | | | | |
|------------------------------|-------|---------|------|--------|-------|---------|------|---------|-------|---------|------|
| TIERRA | BUENO | REGULAR | MALO | PIEDRA | BUENO | REGULAR | MALO | ASFALTO | BUENO | REGULAR | MALO |

DILIGENCIA: En sesión Plenaria de 28/11/2023, se acordó la aprobación provisional de la Versión definitiva del PGE, del que forma parte el presente documento.



El Secretario Accidental
(firmado al margen)

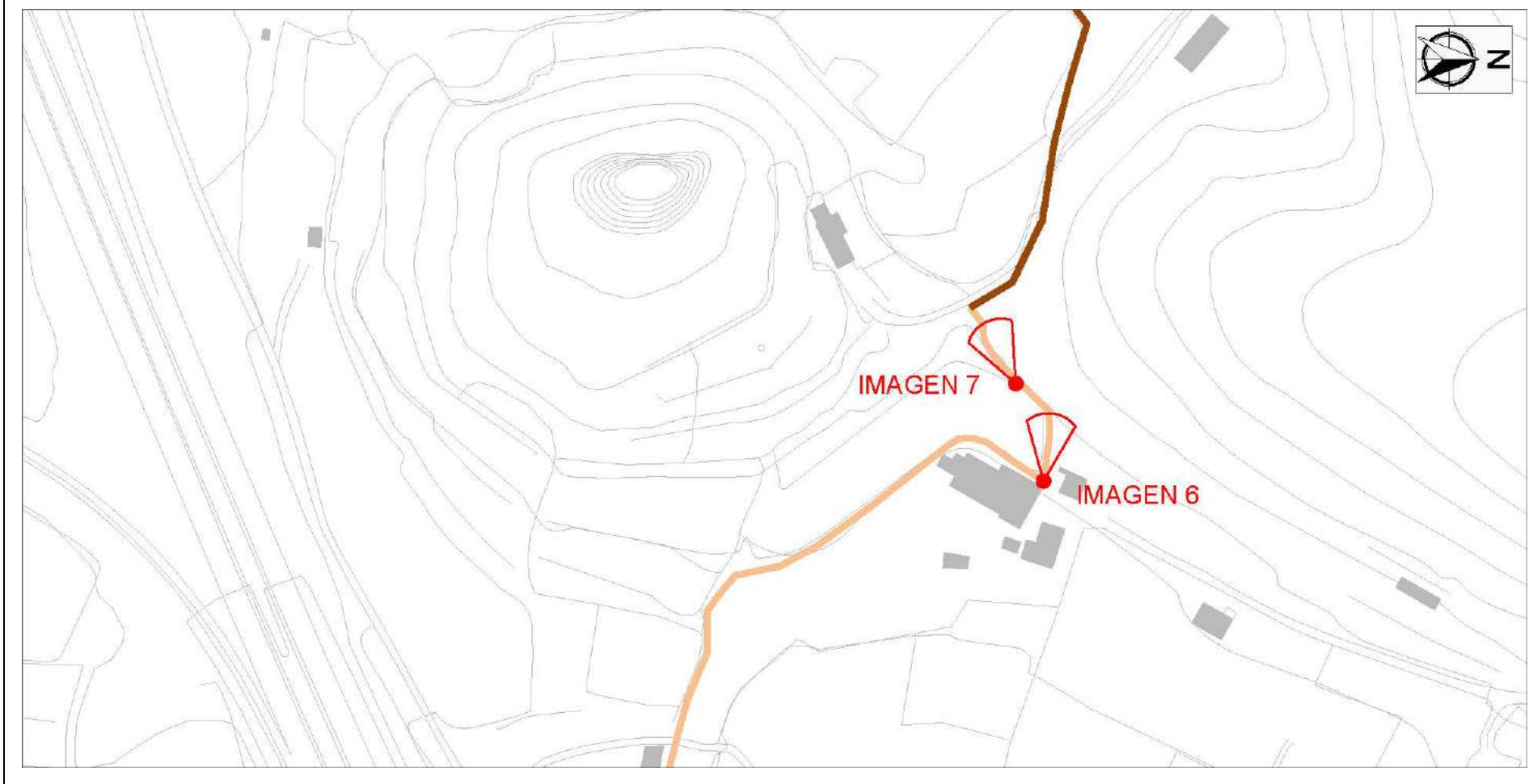


Cód. Validación: 70L3CLG4SRKAJ6KMX2Y2HNUW
Verificación: <https://alta.es/secretaria.es/>
Documento firmado electrónicamente desde la plataforma esPublico Gestiona | Página 182 de 564



ESTUDIO DE LOS CAMINOS RURALES DEL MUNICIPIO DE ALTEA

| | | | |
|--------|------|-----------------|----------------|
| NOMBRE | C-16 | PLANO PARCIAL 5 | Escala 1:2.000 |
|--------|------|-----------------|----------------|



| TIPO DE FIRME Y CONSERVACIÓN | | | | | | | | | | | |
|------------------------------|-------|---------|------|--------|-------|---------|------|---------|-------|---------|------|
| TIERRA | BUENO | REGULAR | MALO | PIEDRA | BUENO | REGULAR | MALO | ASFALTO | BUENO | REGULAR | MALO |

DILIGENCIA: En sesión Plenaria de 28/11/2023, se acordó la aprobación provisional de la Versión definitiva del PGE, del que forma parte el presente documento.



El Secretario Accidental
(firmado al margen)

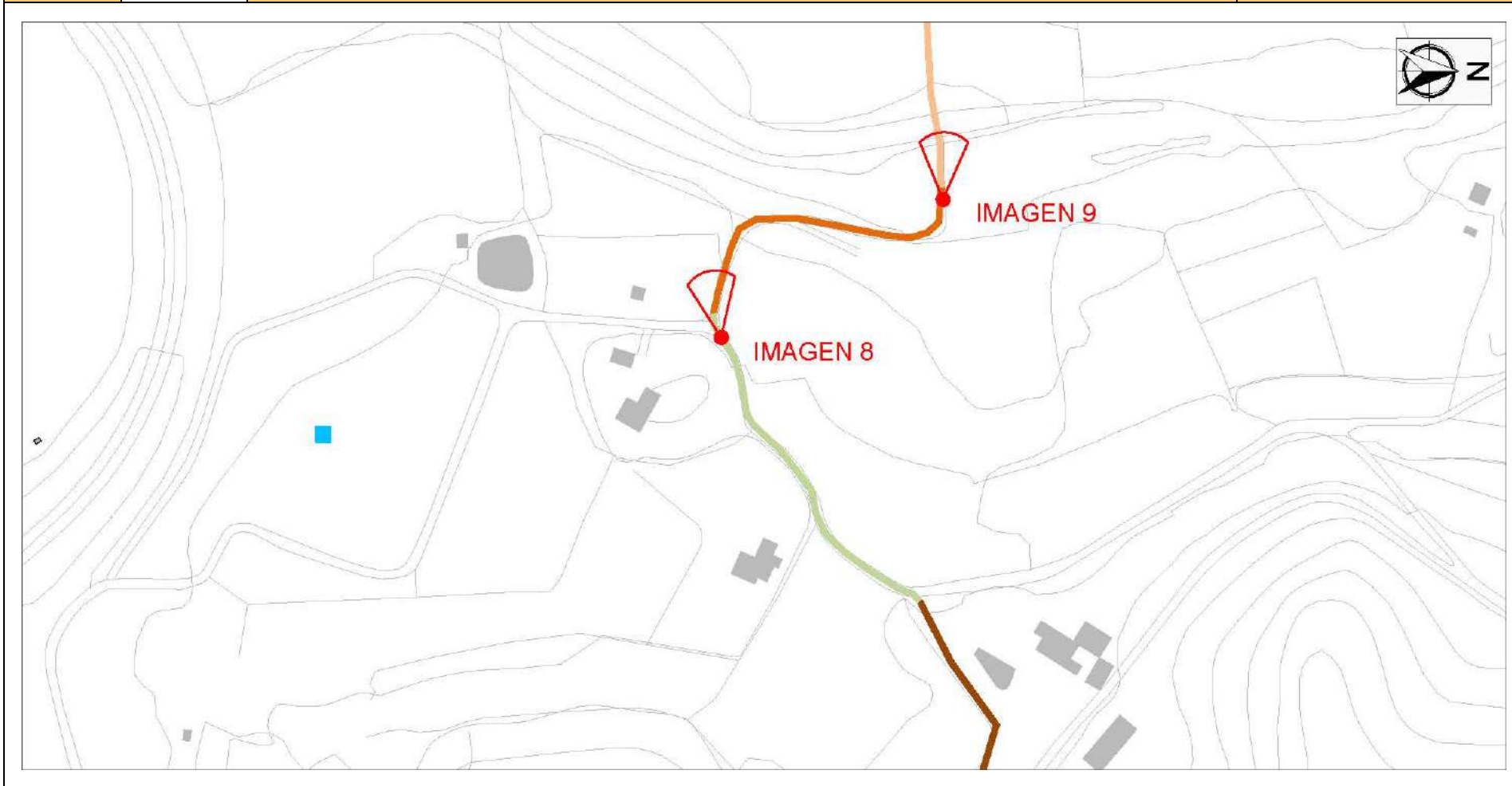


Cód. Validación: 70L3CLG4SRKAJ6KMX2Y2ZHNJW
Verificación: <https://alta.es/secretaria.es/>
Documento firmado electrónicamente desde la plataforma esPublico Gestiona | Página 183 de 564



ESTUDIO DE LOS CAMINOS RURALES DEL MUNICIPIO DE ALTEA

| | | | |
|--------|------|-----------------|----------------|
| NOMBRE | C-16 | PLANO PARCIAL 6 | Escala 1:2.000 |
|--------|------|-----------------|----------------|



| TIPO DE FIRME Y CONSERVACIÓN | | | | | | | | | | | |
|------------------------------|-------|---------|------|--------|-------|---------|------|---------|-------|---------|------|
| TIERRA | BUENO | REGULAR | MALO | PIEDRA | BUENO | REGULAR | MALO | ASFALTO | BUENO | REGULAR | MALO |

DILIGENCIA: En sesión Plenaria de 28/11/2023, se acordó la aprobación provisional de la Versión definitiva del PGE, del que forma parte el presente documento.



El Secretario Accidental
(firmado al margen)

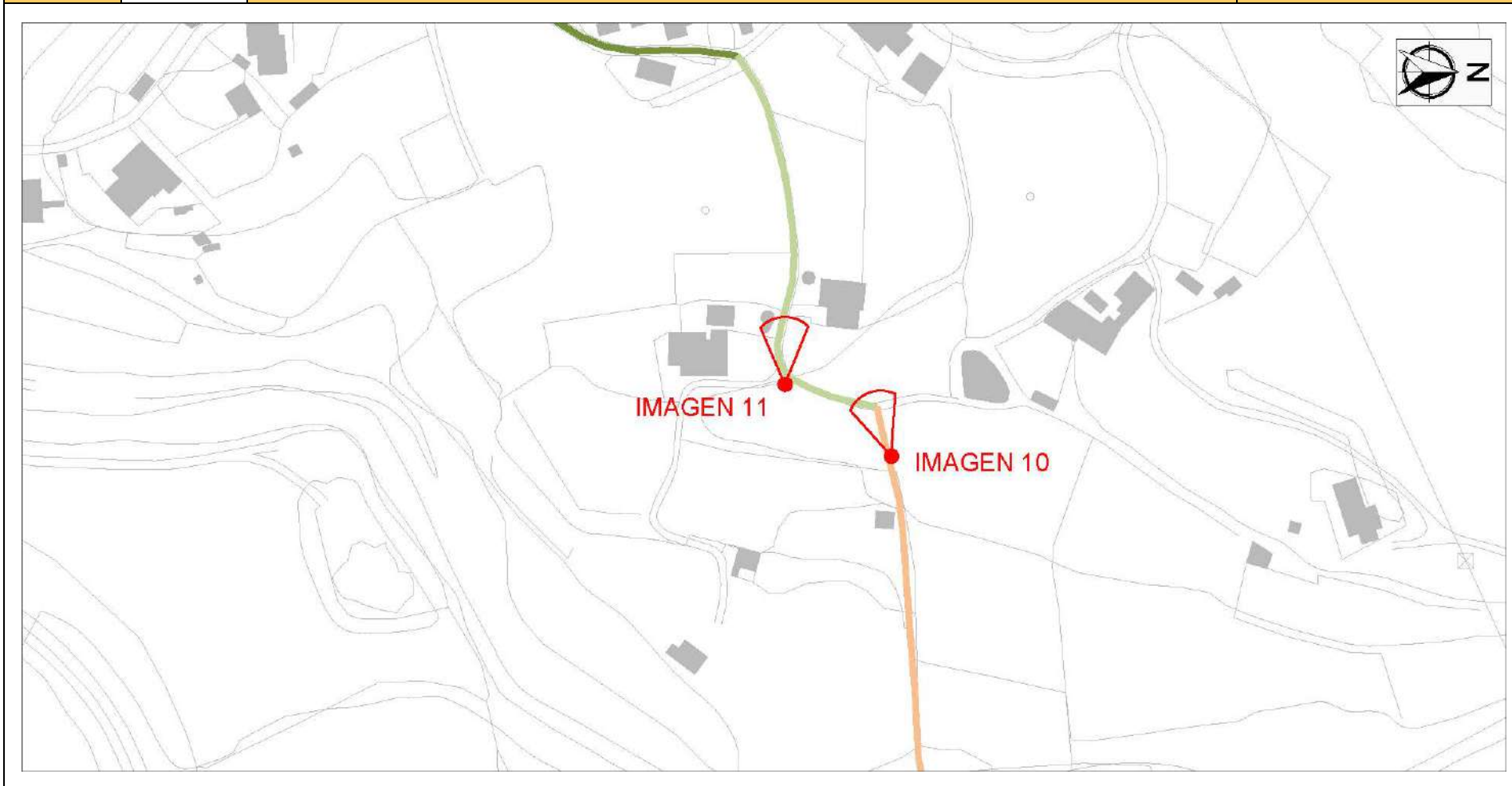


Cód. Validación: 70L3CLG4SRKAJ6KMX2YZ2HNJW
Verificación: <https://altea.sedelectronica.es/>
Documento firmado electrónicamente desde la plataforma esPublico Gestiona | Página 184 de 564



ESTUDIO DE LOS CAMINOS RURALES DEL MUNICIPIO DE ALTEA

| | | | |
|--------|------|-----------------|----------------|
| NOMBRE | C-16 | PLANO PARCIAL 7 | Escala 1:2.000 |
|--------|------|-----------------|----------------|



| TIPO DE FIRME Y CONSERVACIÓN | | | | | | | | | | | |
|------------------------------|-------|---------|------|--------|-------|---------|------|---------|-------|---------|------|
| TIERRA | BUENO | REGULAR | MALO | PIEDRA | BUENO | REGULAR | MALO | ASFALTO | BUENO | REGULAR | MALO |

DILIGENCIA: En sesión Plenaria de 28/11/2023, se acordó la aprobación provisional de la Versión definitiva del PGE, del que forma parte el presente documento.



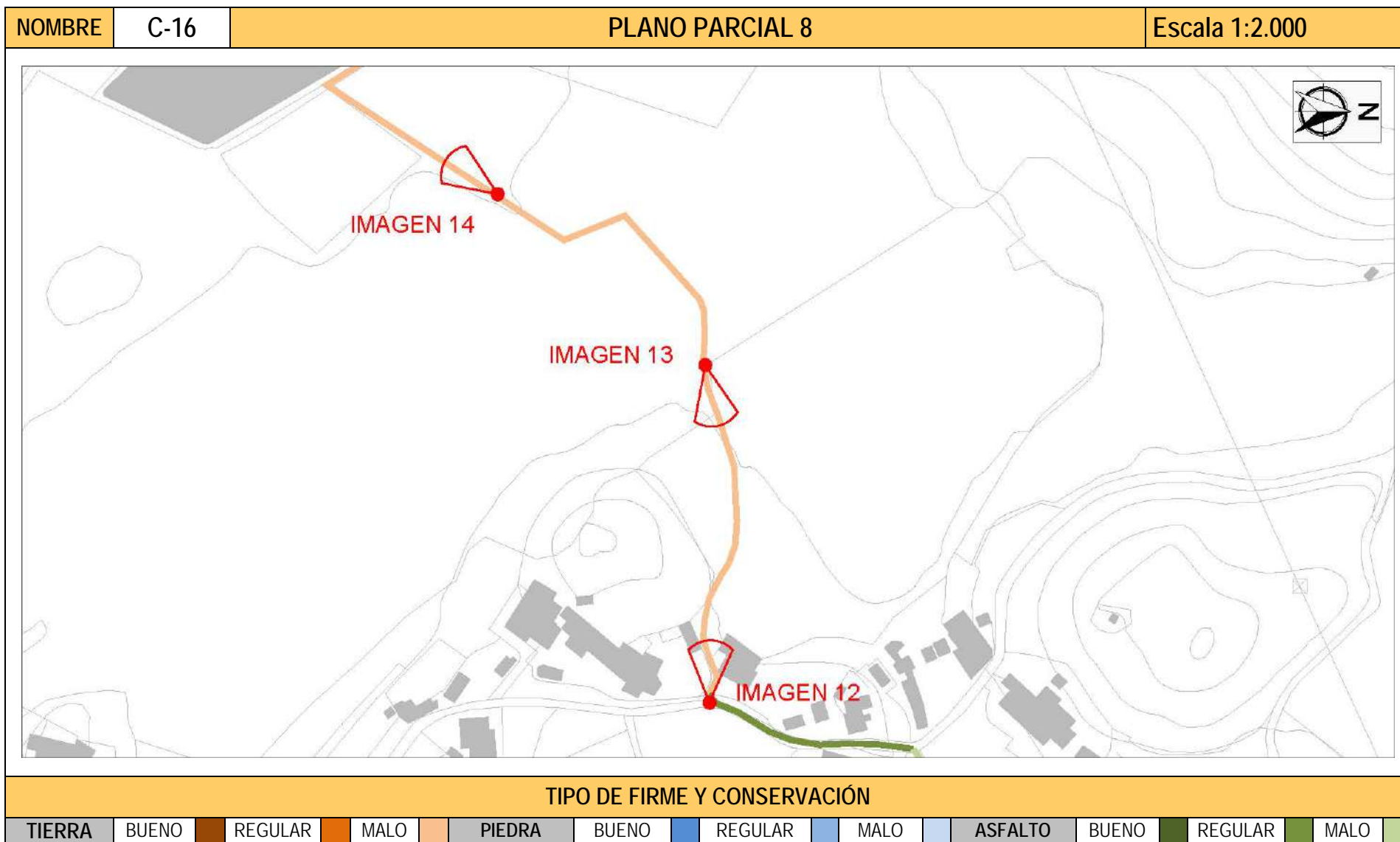
El Secretario Accidental
(firmado al margen)



Cód. Validación: 70L3CLG4SRKAJ6KMX2Y2ZHNJW
Verificación: <https://altea.selectronica.es/>
Documento firmado electrónicamente desde la plataforma esPublico Gestiona | Página 185 de 564



ESTUDIO DE LOS CAMINOS RURALES DEL MUNICIPIO DE ALTEA



DILIGENCIA: En sesión Plenaria de 28/11/2023, se acordó la aprobación provisional de la Versión definitiva del PGE, del que forma parte el presente documento.



El Secretario Accidental
(firmado al margen)

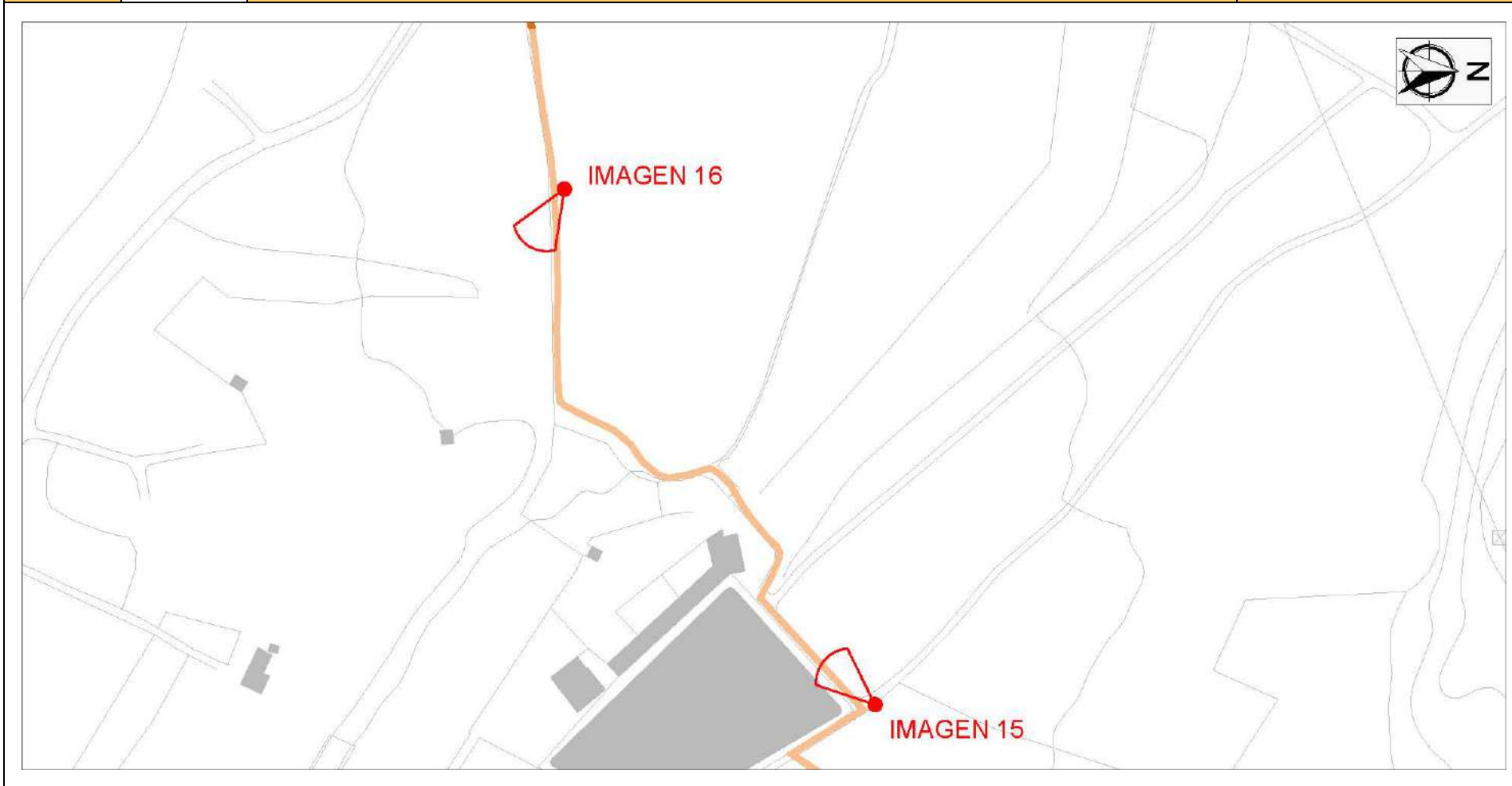


Cód. Validación: 70L3CLG4SRKAJ6KMX2Y2ZHNJW
 Verificación: <https://alta.es/secretaria.es/>
 Documento firmado electrónicamente desde la plataforma esPublico Gestiona | Página 186 de 564



ESTUDIO DE LOS CAMINOS RURALES DEL MUNICIPIO DE ALTEA

| | | | |
|--------|------|-----------------|----------------|
| NOMBRE | C-16 | PLANO PARCIAL 9 | Escala 1:2.000 |
|--------|------|-----------------|----------------|



| TIPO DE FIRME Y CONSERVACIÓN | | | | | | | | | | | |
|------------------------------|-------|---------|------|--------|-------|---------|------|---------|-------|---------|------|
| TIERRA | BUENO | REGULAR | MALO | PIEDRA | BUENO | REGULAR | MALO | ASFALTO | BUENO | REGULAR | MALO |

DILIGENCIA: En sesión Plenaria de 28/11/2023, se acordó la aprobación provisional de la Versión definitiva del PGE, del que forma parte el presente documento.



El Secretario Accidental
(firmado al margen)



Cód. Validación: 70L3CLG4SRKAJ6KMX2YZ2HNJW
Verificación: <https://altea.sedelectronica.es/>
Documento firmado electrónicamente desde la plataforma esPublico Gestiona | Página 187 de 564



ESTUDIO DE LOS CAMINOS RURALES DEL MUNICIPIO DE ALTEA

| | | | |
|--------|------|------------------|----------------|
| NOMBRE | C-16 | PLANO PARCIAL 10 | Escala 1:2.000 |
|--------|------|------------------|----------------|



| TIPO DE FIRME Y CONSERVACIÓN | | | | | | | | | | | |
|------------------------------|-------|---------|------|--------|-------|---------|------|---------|-------|---------|------|
| TIERRA | BUENO | REGULAR | MALO | PIEDRA | BUENO | REGULAR | MALO | ASFALTO | BUENO | REGULAR | MALO |

DILIGENCIA: En sesión Plenaria de 28/11/2023, se acordó la aprobación provisional de la Versión definitiva del PGE, del que forma parte el presente documento.

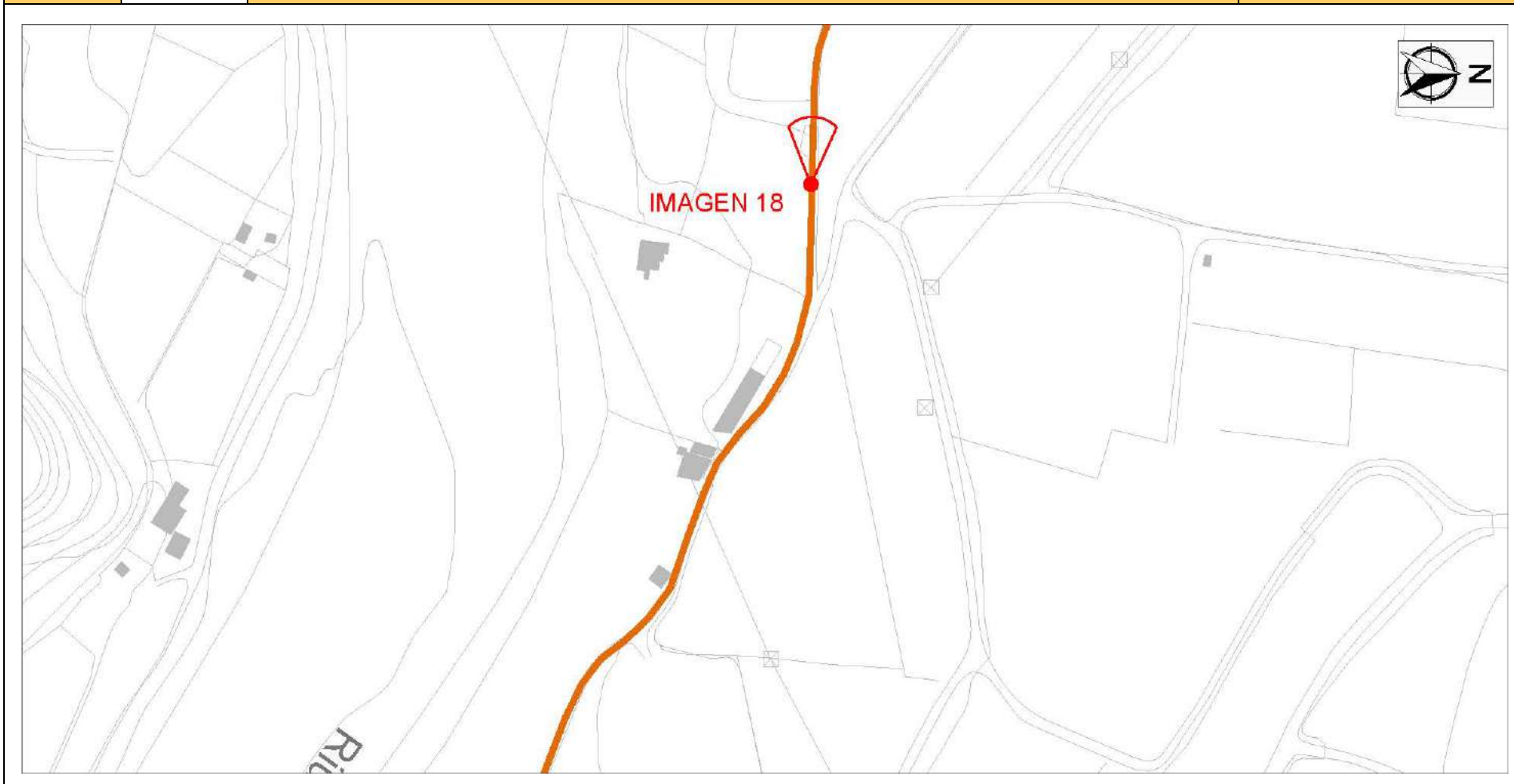


El Secretario Accidental
(firmado al margen)



ESTUDIO DE LOS CAMINOS RURALES DEL MUNICIPIO DE ALTEA

| | | | |
|--------|------|------------------|----------------|
| NOMBRE | C-16 | PLANO PARCIAL 11 | Escala 1:2.000 |
|--------|------|------------------|----------------|



TIPO DE FIRME Y CONSERVACIÓN

| | | | | | | | | | | | |
|--------|-------|---------|------|--------|-------|---------|------|---------|-------|---------|------|
| TIERRA | BUENO | REGULAR | MALO | PIEDRA | BUENO | REGULAR | MALO | ASFALTO | BUENO | REGULAR | MALO |
|--------|-------|---------|------|--------|-------|---------|------|---------|-------|---------|------|

DILIGENCIA: En sesión Plenaria de 28/11/2023, se acordó la aprobación provisional de la Versión definitiva del PGE, del que forma parte el presente documento.



El Secretario Accidental
(firmado al margen)



ESTUDIO DE LOS CAMINOS RURALES DEL MUNICIPIO DE ALTEA

| | | | |
|--------|------|------------------|----------------|
| NOMBRE | C-16 | PLANO PARCIAL 12 | Escala 1:2.000 |
|--------|------|------------------|----------------|



| TIPO DE FIRME Y CONSERVACIÓN | | | | | | | | | | | |
|------------------------------|-------|---------|------|--------|-------|---------|------|---------|-------|---------|------|
| TIERRA | BUENO | REGULAR | MALO | PIEDRA | BUENO | REGULAR | MALO | ASFALTO | BUENO | REGULAR | MALO |

DILIGENCIA: En sesión Plenaria de 28/11/2023, se acordó la aprobación provisional de la Versión definitiva del PGE, del que forma parte el presente documento.



El Secretario Accidental
(firmado al margen)

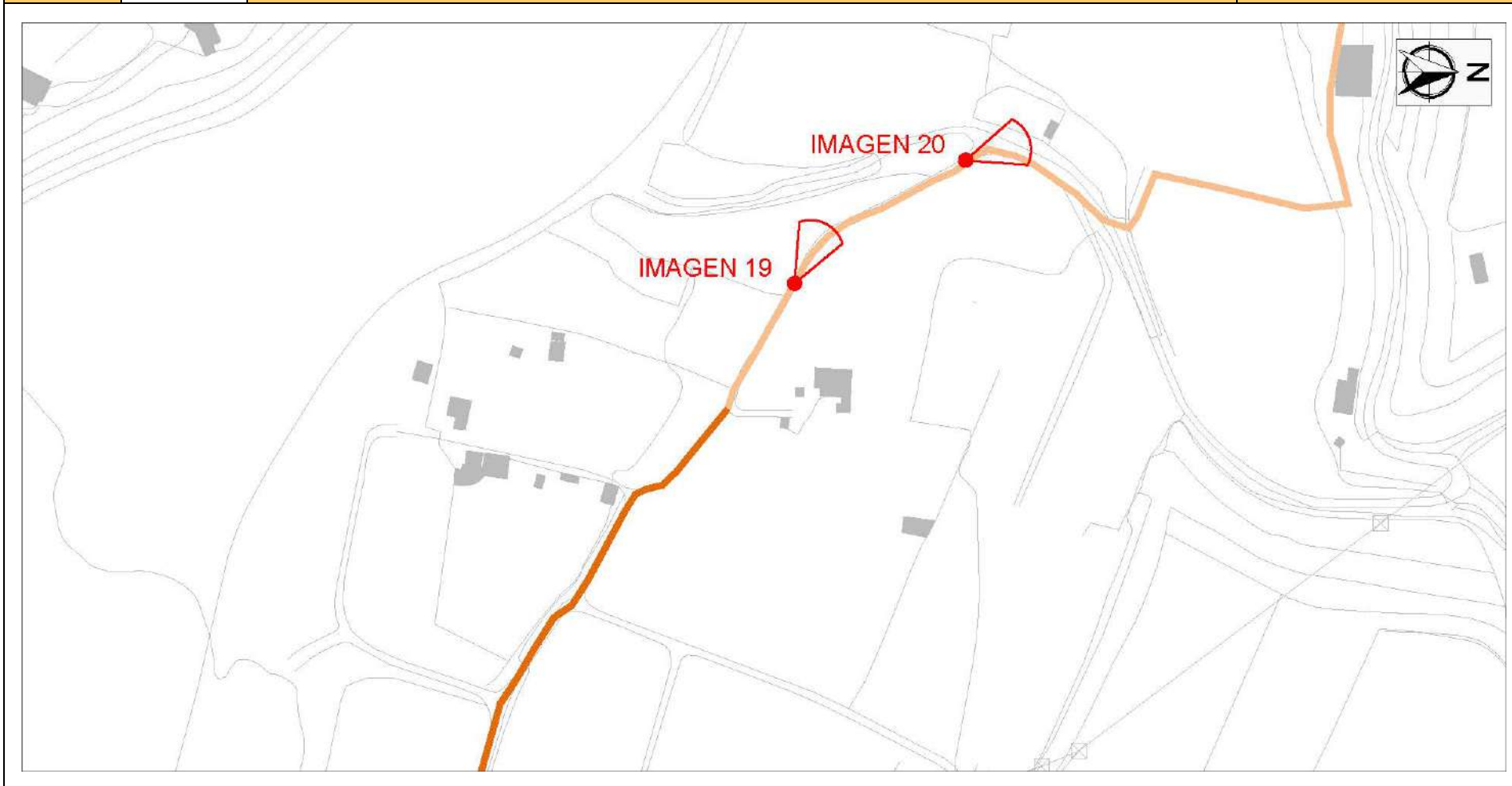


Cód. Validación: 70L3CLG4SRKAJ6KMX2YZ2HNJW
Verificación: <https://altea.selectronica.es/>
Documento firmado electrónicamente desde la plataforma esPublico Gestiona | Página 190 de 564



ESTUDIO DE LOS CAMINOS RURALES DEL MUNICIPIO DE ALTEA

| | | | |
|--------|------|------------------|----------------|
| NOMBRE | C-16 | PLANO PARCIAL 13 | Escala 1:2.000 |
|--------|------|------------------|----------------|



| TIPO DE FIRME Y CONSERVACIÓN | | | | | | | | | | | |
|------------------------------|-------|---------|------|--------|-------|---------|------|---------|-------|---------|------|
| TIERRA | BUENO | REGULAR | MALO | PIEDRA | BUENO | REGULAR | MALO | ASFALTO | BUENO | REGULAR | MALO |

DILIGENCIA: En sesión Plenaria de 28/11/2023, se acordó la aprobación provisional de la Versión definitiva del PGE, del que forma parte el presente documento.



El Secretario Accidental
(firmado al margen)

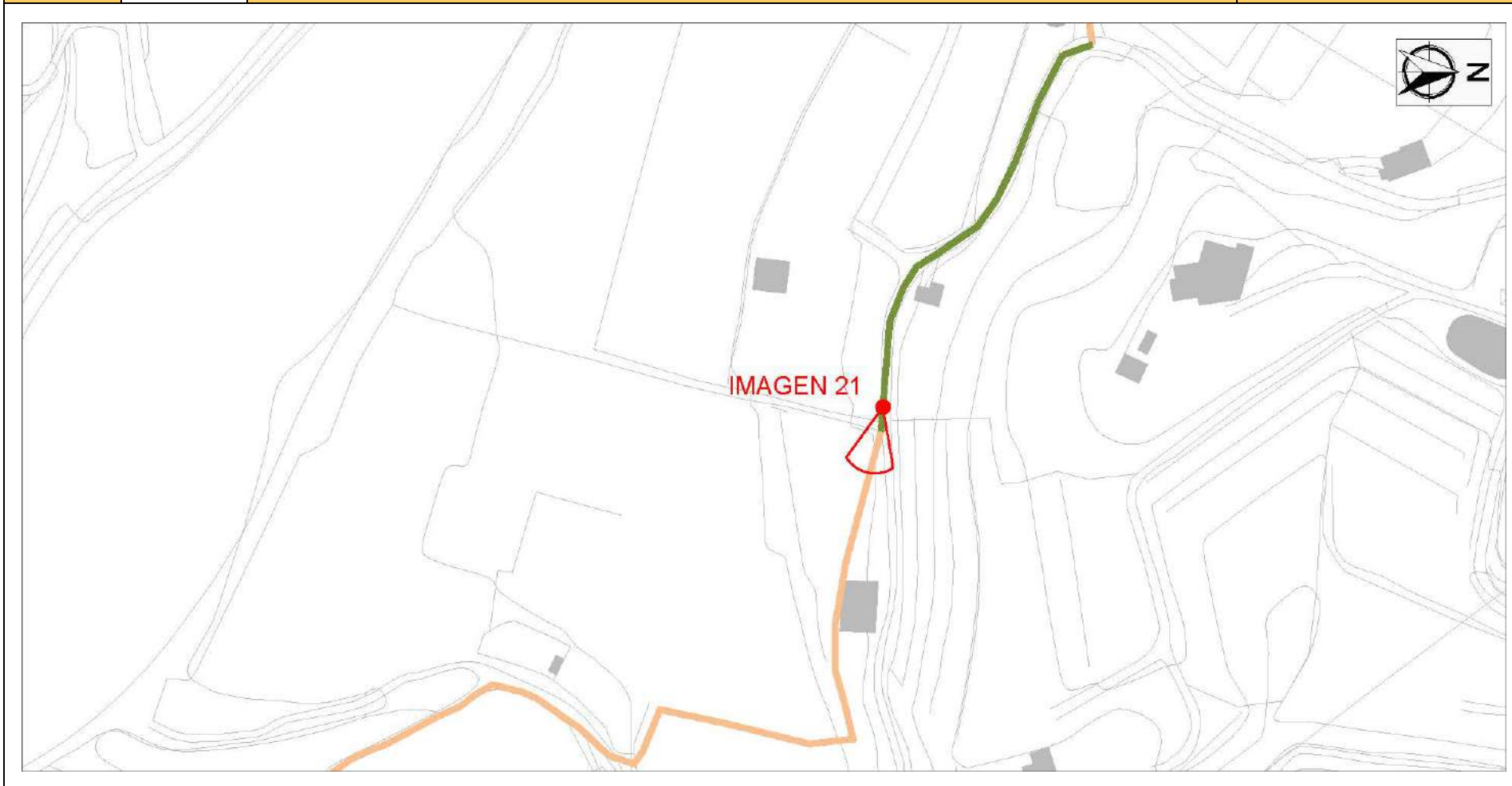


Cód. Validación: 70L3CLG4SRKAJ6KMX2Y2ZHNJW
Verificación: <https://altea.selectronica.es/>
Documento firmado electrónicamente desde la plataforma esPublico Gestiona | Página 191 de 564



ESTUDIO DE LOS CAMINOS RURALES DEL MUNICIPIO DE ALTEA

| | | | |
|--------|------|------------------|----------------|
| NOMBRE | C-16 | PLANO PARCIAL 14 | Escala 1:2.000 |
|--------|------|------------------|----------------|



| TIPO DE FIRME Y CONSERVACIÓN | | | | | | | | | | | |
|------------------------------|-------|---------|------|--------|-------|---------|------|---------|-------|---------|------|
| TIERRA | BUENO | REGULAR | MALO | PIEDRA | BUENO | REGULAR | MALO | ASFALTO | BUENO | REGULAR | MALO |

DILIGENCIA: En sesión Plenaria de 28/11/2023, se acordó la aprobación provisional de la Versión definitiva del PGE, del que forma parte el presente documento.



El Secretario Accidental
(firmado al margen)

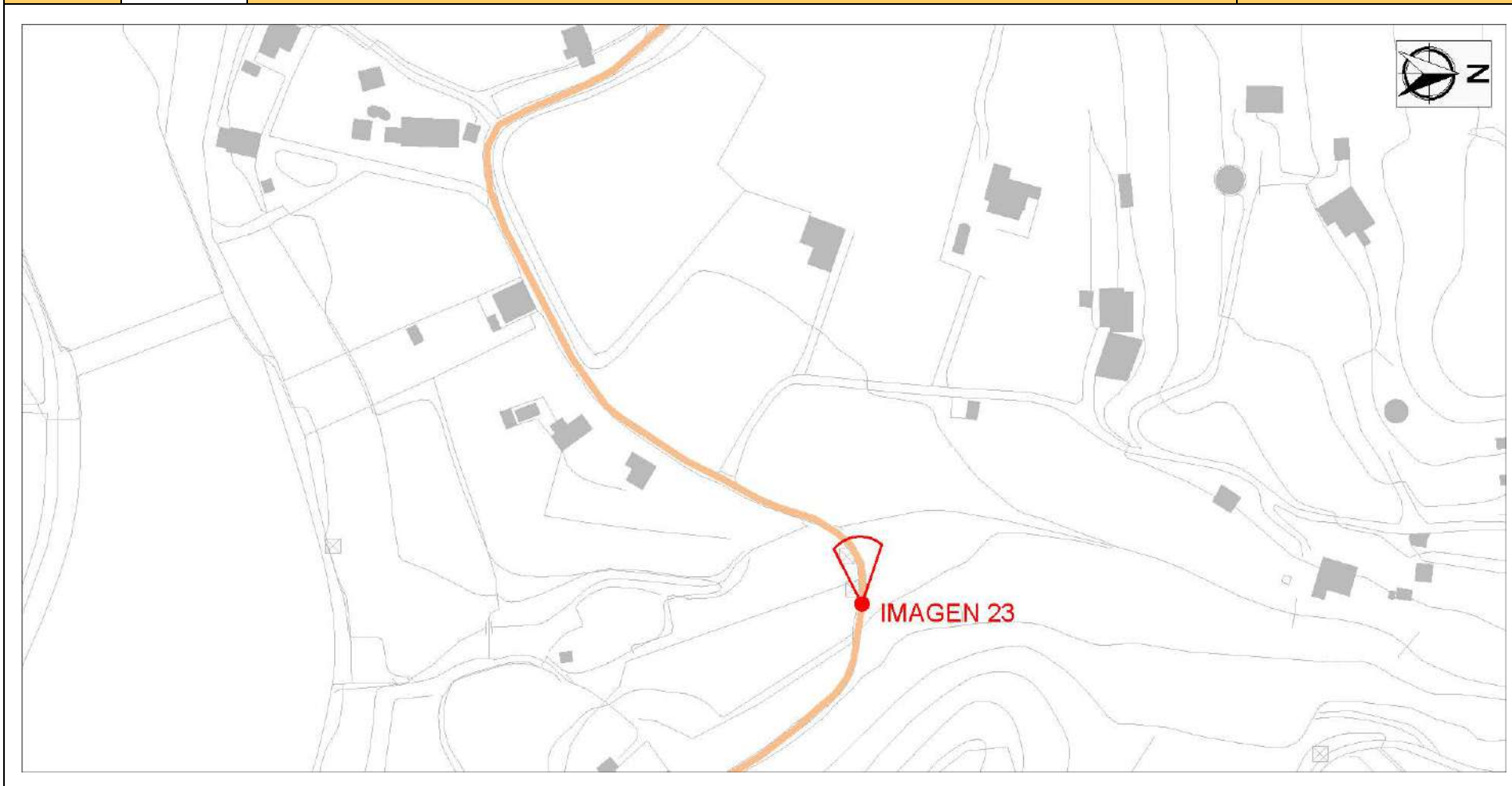


Cód. Validación: 70L3CLG4SRKAJ6KMX2Y2ZHNJW
Verificación: <https://alteas.sedelectronica.es/>
Documento firmado electrónicamente desde la plataforma esPublico Gestiona | Página 192 de 564



ESTUDIO DE LOS CAMINOS RURALES DEL MUNICIPIO DE ALTEA

| | | | |
|--------|------|------------------|----------------|
| NOMBRE | C-16 | PLANO PARCIAL 15 | Escala 1:2.000 |
|--------|------|------------------|----------------|



| TIPO DE FIRME Y CONSERVACIÓN | | | | | | | | | | | |
|------------------------------|-------|---------|------|--------|-------|---------|------|---------|-------|---------|------|
| TIERRA | BUENO | REGULAR | MALO | PIEDRA | BUENO | REGULAR | MALO | ASFALTO | BUENO | REGULAR | MALO |

DILIGENCIA: En sesión Plenaria de 28/11/2023, se acordó la aprobación provisional de la Versión definitiva del PGE, del que forma parte el presente documento.



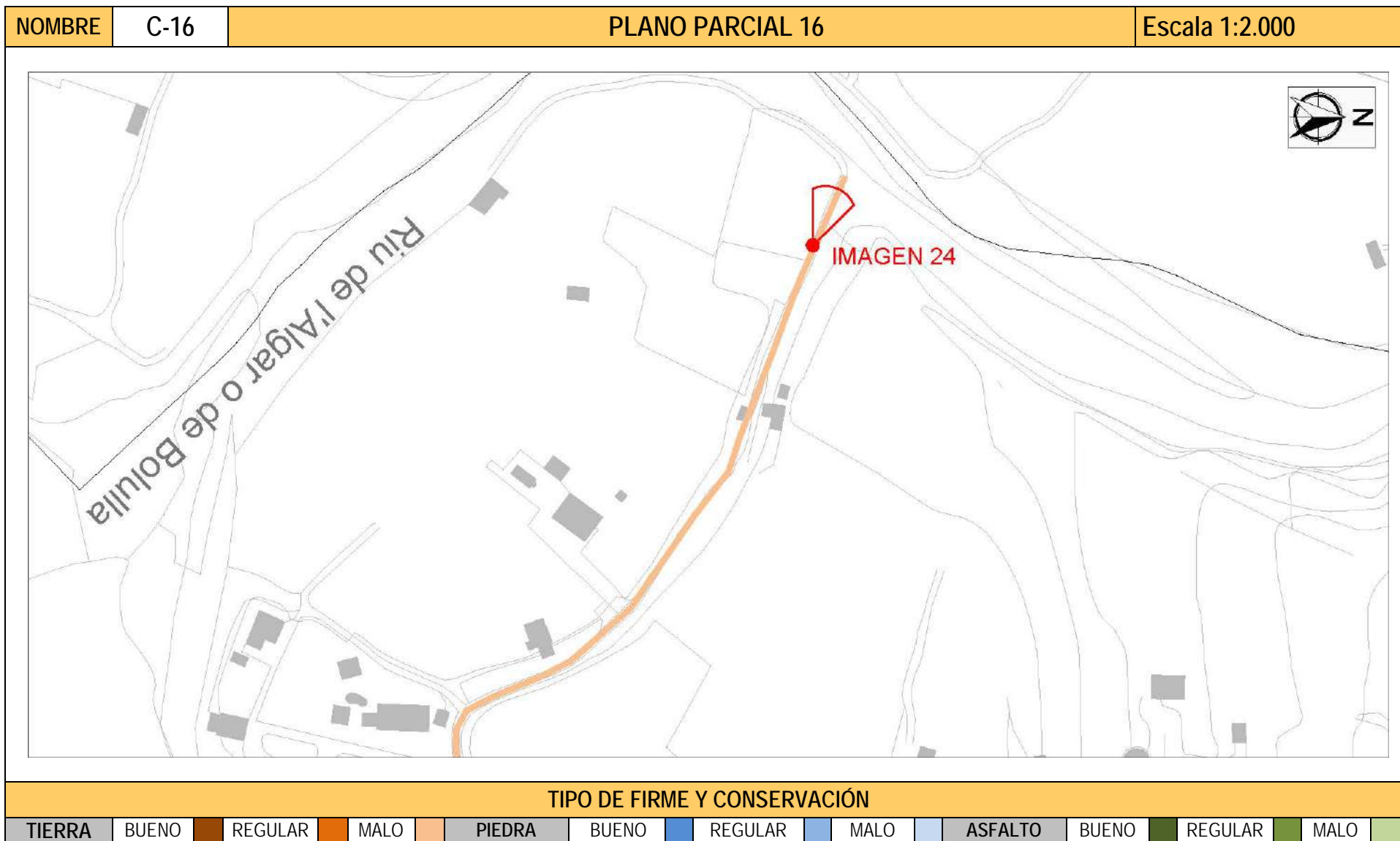
El Secretario Accidentes
(firmado al margen)



Cód. Validación: 70L3CLG4SRKAJ6KMX2Y2ZHNJW
 Verificación: <https://altea.sedelectronica.es/>
 Documento firmado electrónicamente desde la plataforma esPublico Gestiona | Página 193 de 564



ESTUDIO DE LOS CAMINOS RURALES DEL MUNICIPIO DE ALTEA









DILIGENCIA: En sesión Plenaria de 28/11/2023, se acordó la aprobación provisional de la Versión definitiva del PGE, del que forma parte el presente documento.



El Secretario Accidental
(firmado al margen)



ESTUDIO DE LOS CAMINOS RURALES DEL MUNICIPIO DE ALTEA

| NOMBRE | C-16 | IMÁGENES | | | |
|--|---|--|--|---|--|
|  |  |  | 1. Inicio camino | 2. Paso elevado peatonal sobre la autovia AP7 | 3. Puerta metálica en el trazado del camino. |
|  |  |  | 4. Camino interrumpido por construcción. | 5. Detalle de camino. | 6. Detalle del camino. |







DILIGENCIA: En sesión Plenaria de 28/11/2023, se acordó la aprobación provisional de la Versión definitiva del PGE, del que forma parte el presente documento.



El Secretario Accidental
(firmado al margen)



ESTUDIO DE LOS CAMINOS RURALES DEL MUNICIPIO DE ALTEA

| NOMBRE | C-16 | IMÁGENES | |
|--|---|--|--|
|  |  |  | |
| 7. Camino con puerta | 8. Detalle del camino | 9. Camino a su paso por el Barranco de Altea la Vieja | |
|  |  |  | |
| 10. Detalle de camino. | 11. Detalle del camino | 12. Cambio de asfalto a senda. | |







DILIGENCIA: En sesión Plenaria de 28/11/2023, se acordó la aprobación provisional de la Versión definitiva del PGE, del que forma parte el presente documento.



El Secretario Accidental
(firmado al margen)



ESTUDIO DE LOS CAMINOS RURALES DEL MUNICIPIO DE ALTEA

| NOMBRE | C-16 | IMÁGENES | |
|--|---|--|--|
|  |  |  | |
| <p>13. Detalle del camino paralelo a la acequia.</p> | <p>14. Detalle del camino junto a la acequia.</p> | <p>15. Camino junto a la balsa</p> | |
|  |  |  | |
| <p>16. Detalle del camino y acequia.</p> | <p>17. Detalle del camino y la acequia.</p> | <p>18. Puerta en el trazado del camino.</p> | |







DILIGENCIA: En sesión Plenaria de 28/11/2023, se acordó la aprobación provisional de la Versión definitiva del PGE, del que forma parte el presente documento.



El Secretario Accidental
(firmado al margen)



ESTUDIO DE LOS CAMINOS RURALES DEL MUNICIPIO DE ALTEA

| NOMBRE | C-16 | IMÁGENES | |
|--|---|--|--|
|  |  |  | |
| 19 Detalle del camino zona Barranco del Gato. | 20. Detalle del camino junto al barranco del Gato. | 21. Cambio de firme y puerta en trazado del camino. | |
|  |  |  | |
| 22. Detalle del camino. | 23. Detalle del camino. | 24. Final del camino en el Río Algar. | |

DILIGENCIA: En sesión Plenaria de 28/11/2023, se acordó la aprobación provisional de la Versión definitiva del PGE, del que forma parte el presente documento.



El Secretario Accidental
(firmado al margen)



Cód. Validación: 70L3CLG4SRKAJ6KMX2Y2Z2HNJW
Verificación: <https://alta.es/secretaria.es/>
Documento firmado electrónicamente desde la plataforma esPublico Gestiona | Página 198 de 564



ESTUDIO DE LOS CAMINOS RURALES DEL MUNICIPIO DE ALTEA

| COORDENADAS UTM (ETRS 89 Huso 30) | | | | | |
|-----------------------------------|--------------------|--------------------|--------------------|--------------------|--------------------|
| 30S 758126 4279169 | 30S 757861 4279100 | 30S 757746 4279035 | 30S 757627 4278950 | 30S 757430 4279027 | 30S 757182 4279222 |
| 30S 758114 4279166 | 30S 757853 4279095 | 30S 757736 4279034 | 30S 757622 4278951 | 30S 757357 4279100 | 30S 757183 4279227 |
| 30S 758084 4279147 | 30S 757849 4279100 | 30S 757730 4279032 | 30S 757595 4278949 | 30S 757352 4279103 | 30S 757190 4279236 |
| 30S 758035 4279123 | 30S 757844 4279106 | 30S 757728 4279028 | 30S 757568 4278945 | 30S 757336 4279109 | 30S 757196 4279245 |
| 30S 758022 4279120 | 30S 757837 4279117 | 30S 757727 4279021 | 30S 757558 4278940 | 30S 757293 4279122 | 30S 757191 4279246 |
| 30S 758009 4279122 | 30S 757835 4279120 | 30S 757729 4279010 | 30S 757546 4278938 | 30S 757283 4279125 | 30S 757180 4279248 |
| 30S 757997 4279125 | 30S 757820 4279118 | 30S 757731 4279001 | 30S 757546 4278938 | 30S 757275 4279127 | 30S 757173 4279247 |
| 30S 757990 4279125 | 30S 757803 4279114 | 30S 757729 4278991 | 30S 757518 4278932 | 30S 757267 4279129 | 30S 757160 4279234 |
| 30S 757981 4279122 | 30S 757791 4279109 | 30S 757723 4278990 | 30S 757495 4278927 | 30S 757252 4279135 | 30S 757155 4279229 |
| 30S 757966 4279112 | 30S 757782 4279103 | 30S 757710 4278987 | 30S 757482 4278924 | 30S 757239 4279136 | 30S 757151 4279227 |
| 30S 757957 4279104 | 30S 757782 4279086 | 30S 757699 4278983 | 30S 757474 4278927 | 30S 757233 4279140 | 30S 757148 4279226 |
| 30S 757943 4279095 | 30S 757781 4279068 | 30S 757692 4278977 | 30S 757470 4278931 | 30S 757226 4279146 | 30S 757145 4279226 |
| 30S 757933 4279086 | 30S 757778 4279056 | 30S 757680 4278969 | 30S 757465 4278939 | 30S 757222 4279159 | 30S 757138 4279222 |
| 30S 757897 4279102 | 30S 757776 4279045 | 30S 757663 4278958 | 30S 757456 4278941 | 30S 757218 4279168 | 30S 757131 4279232 |
| 30S 757887 4279110 | 30S 757772 4279040 | 30S 757649 4278951 | 30S 757451 4278948 | 30S 757204 4279188 | 30S 757122 4279239 |
| 30S 757877 4279110 | 30S 757764 4279038 | 30S 757638 4278948 | 30S 757448 4278963 | 30S 757184 4279215 | 30S 757111 4279244 |
| 30S 757872 4279108 | 30S 757755 4279036 | 30S 757629 4278947 | 30S 757442 4278982 | 30S 757182 4279218 | 30S 757086 4279249 |

DILIGENCIA: En sesión Plenaria de 28/11/2023, se acordó la aprobación provisional de la Versión definitiva del PGE, del que forma parte el presente documento.



El Secretario Accidental
(firmado al margen)



Cód. Validación: 70L3CI G4SRKAJ5KMX2Y2ZHNJW
Verificación: <https://altea.sedelectronica.es/>
Documento firmado electrónicamente desde la plataforma esPublico Gestiona | Página 199 de 564



ESTUDIO DE LOS CAMINOS RURALES DEL MUNICIPIO DE ALTEA

| | | | | | |
|--------------------|--------------------|--------------------|--------------------|--------------------|--------------------|
| 30S 757066 4279254 | 30S 756925 4279173 | 30S 756792 4279235 | 30S 756623 4279188 | 30S 756549 4279106 | 30S 756303 4278964 |
| 30S 757047 4279260 | 30S 756915 4279166 | 30S 756775 4279234 | 30S 756615 4279184 | 30S 756544 4279109 | 30S 756301 4278964 |
| 30S 757026 4279245 | 30S 756911 4279166 | 30S 756753 4279232 | 30S 756605 4279178 | 30S 756539 4279112 | 30S 756301 4278964 |
| 30S 757006 4279234 | 30S 756903 4279168 | 30S 756743 4279230 | 30S 756604 4279165 | 30S 756534 4279114 | 30S 756299 4278963 |
| 30S 757006 4279234 | 30S 756889 4279172 | 30S 756728 4279226 | 30S 756604 4279153 | 30S 756524 4279115 | 30S 756299 4278963 |
| 30S 757006 4279234 | 30S 756882 4279174 | 30S 756722 4279225 | 30S 756604 4279144 | 30S 756504 4279114 | 30S 756296 4278960 |
| 30S 757003 4279232 | 30S 756879 4279180 | 30S 756720 4279216 | 30S 756602 4279134 | 30S 756486 4279108 | 30S 756290 4278955 |
| 30S 757002 4279227 | 30S 756879 4279194 | 30S 756718 4279209 | 30S 756599 4279126 | 30S 756477 4279105 | 30S 756285 4278951 |
| 30S 756995 4279216 | 30S 756881 4279207 | 30S 756715 4279202 | 30S 756592 4279115 | 30S 756466 4279102 | 30S 756279 4278947 |
| 30S 756990 4279210 | 30S 756885 4279223 | 30S 756712 4279196 | 30S 756589 4279107 | 30S 756459 4279103 | 30S 756278 4278947 |
| 30S 756983 4279203 | 30S 756885 4279231 | 30S 756711 4279194 | 30S 756586 4279105 | 30S 756448 4279103 | 30S 756275 4278945 |
| 30S 756977 4279200 | 30S 756883 4279240 | 30S 756707 4279192 | 30S 756584 4279106 | 30S 756444 4279101 | 30S 756273 4278943 |
| 30S 756969 4279199 | 30S 756881 4279241 | 30S 756701 4279191 | 30S 756581 4279108 | 30S 756434 4279093 | 30S 756272 4278940 |
| 30S 756964 4279194 | 30S 756876 4279242 | 30S 756693 4279193 | 30S 756569 4279104 | 30S 756415 4279074 | 30S 756272 4278937 |
| 30S 756956 4279188 | 30S 756869 4279241 | 30S 756680 4279196 | 30S 756569 4279104 | 30S 756423 4279053 | 30S 756276 4278929 |
| 30S 756949 4279180 | 30S 756860 4279241 | 30S 756671 4279197 | 30S 756569 4279104 | 30S 756368 4278968 | 30S 756275 4278926 |
| 30S 756944 4279177 | 30S 756854 4279240 | 30S 756663 4279196 | 30S 756566 4279103 | 30S 756354 4278989 | 30S 756275 4278924 |
| 30S 756939 4279176 | 30S 756838 4279238 | 30S 756646 4279194 | 30S 756558 4279104 | 30S 756317 4278958 | 30S 756273 4278921 |
| 30S 756931 4279174 | 30S 756816 4279237 | 30S 756635 4279191 | 30S 756555 4279104 | 30S 756307 4278962 | 30S 756271 4278918 |

DILIGENCIA: En sesión Plenaria de 28/11/2023, se acordó la aprobación provisional de la Versión definitiva del PGE, del que forma parte el presente documento.



El Secretario Accidental
(firmado al margen)



ESTUDIO DE LOS CAMINOS RURALES DEL MUNICIPIO DE ALTEA

| | | | | | |
|--------------------|--------------------|--------------------|--------------------|--------------------|--------------------|
| 30S 756265 4278915 | 30S 756100 4278855 | 30S 755900 4278935 | 30S 755657 4279027 | 30S 755375 4279158 | 30S 755268 4279263 |
| 30S 756260 4278909 | 30S 756065 4278873 | 30S 755886 4278940 | 30S 755639 4279035 | 30S 755366 4279165 | 30S 755270 4279270 |
| 30S 756256 4278899 | 30S 756053 4278879 | 30S 755875 4278946 | 30S 755622 4279044 | 30S 755354 4279175 | 30S 755270 4279270 |
| 30S 756251 4278891 | 30S 756037 4278887 | 30S 755866 4278952 | 30S 755612 4279051 | 30S 755347 4279177 | 30S 755272 4279276 |
| 30S 756251 4278891 | 30S 756023 4278894 | 30S 755860 4278960 | 30S 755599 4279057 | 30S 755333 4279186 | 30S 755273 4279276 |
| 30S 756244 4278891 | 30S 756011 4278899 | 30S 755850 4278971 | 30S 755587 4279062 | 30S 755315 4279196 | 30S 755273 4279277 |
| 30S 756232 4278890 | 30S 756002 4278902 | 30S 755843 4278975 | 30S 755575 4279066 | 30S 755307 4279200 | 30S 755278 4279284 |
| 30S 756225 4278891 | 30S 755990 4278904 | 30S 755826 4278981 | 30S 755543 4279074 | 30S 755302 4279204 | 30S 755278 4279284 |
| 30S 756214 4278890 | 30S 755981 4278905 | 30S 755811 4278986 | 30S 755499 4279087 | 30S 755302 4279204 | 30S 755283 4279291 |
| 30S 756188 4278890 | 30S 755973 4278904 | 30S 755801 4278991 | 30S 755452 4279100 | 30S 755297 4279209 | 30S 755283 4279291 |
| 30S 756176 4278890 | 30S 755960 4278903 | 30S 755792 4278998 | 30S 755444 4279105 | 30S 755296 4279209 | 30S 755284 4279291 |
| 30S 756170 4278889 | 30S 755949 4278902 | 30S 755783 4279006 | 30S 755434 4279111 | 30S 755292 4279216 | 30S 755287 4279295 |
| 30S 756164 4278888 | 30S 755946 4278903 | 30S 755772 4279013 | 30S 755423 4279118 | 30S 755287 4279226 | 30S 755292 4279300 |
| 30S 756148 4278885 | 30S 755945 4278907 | 30S 755761 4279017 | 30S 755419 4279124 | 30S 755282 4279236 | 30S 755294 4279308 |
| 30S 756129 4278883 | 30S 755945 4278912 | 30S 755745 4279021 | 30S 755410 4279129 | 30S 755279 4279243 | 30S 755290 4279311 |
| 30S 756125 4278882 | 30S 755943 4278917 | 30S 755693 4279022 | 30S 755388 4279141 | 30S 755275 4279251 | 30S 755276 4279317 |
| 30S 756120 4278880 | 30S 755941 4278919 | 30S 755677 4279023 | 30S 755382 4279145 | 30S 755275 4279251 | 30S 755281 4279338 |
| 30S 756116 4278870 | 30S 755933 4278923 | 30S 755669 4279024 | 30S 755381 4279149 | 30S 755272 4279255 | 30S 755288 4279366 |
| 30S 756110 4278849 | 30S 755917 4278928 | 30S 755664 4279024 | 30S 755379 4279153 | 30S 755268 4279261 | 30S 755286 4279381 |

DILIGENCIA: En sesión Plenaria de 28/11/2023, se acordó la aprobación provisional de la Versión definitiva del PGE, del que forma parte el presente documento.



El Secretario Accidental
(firmado al margen)



ESTUDIO DE LOS CAMINOS RURALES DEL MUNICIPIO DE ALTEA

| | | | | | |
|--------------------|--------------------|--------------------|--------------------|--------------------|--------------------|
| 30S 755274 4279378 | 30S 755075 4279442 | 30S 754988 4279493 | 30S 754836 4279540 | 30S 754743 4279469 | 30S 754592 4279501 |
| 30S 755263 4279375 | 30S 755060 4279450 | 30S 754981 4279486 | 30S 754830 4279545 | 30S 754740 4279465 | 30S 754567 4279517 |
| 30S 755249 4279375 | 30S 755059 4279452 | 30S 754975 4279478 | 30S 754824 4279547 | 30S 754724 4279454 | 30S 754560 4279525 |
| 30S 755229 4279378 | 30S 755056 4279458 | 30S 754968 4279468 | 30S 754811 4279548 | 30S 754682 4279431 | 30S 754551 4279529 |
| 30S 755180 4279391 | 30S 755053 4279460 | 30S 754958 4279466 | 30S 754801 4279550 | 30S 754668 4279426 | 30S 754541 4279531 |
| 30S 755148 4279393 | 30S 755047 4279459 | 30S 754950 4279465 | 30S 754792 4279549 | 30S 754658 4279425 | 30S 754519 4279539 |
| 30S 755148 4279393 | 30S 755040 4279460 | 30S 754941 4279467 | 30S 754786 4279546 | 30S 754653 4279426 | 30S 754492 4279549 |
| 30S 755136 4279398 | 30S 755032 4279465 | 30S 754925 4279473 | 30S 754782 4279542 | 30S 754647 4279429 | 30S 754454 4279566 |
| 30S 755130 4279402 | 30S 755027 4279471 | 30S 754883 4279490 | 30S 754777 4279534 | 30S 754642 4279439 | |
| 30S 755124 4279411 | 30S 755018 4279485 | 30S 754865 4279500 | 30S 754774 4279522 | 30S 754634 4279456 | |
| 30S 755116 4279422 | 30S 755011 4279493 | 30S 754856 4279515 | 30S 754771 4279515 | 30S 754629 4279467 | |
| 30S 755107 4279428 | 30S 755003 4279496 | 30S 754847 4279527 | 30S 754764 4279502 | 30S 754619 4279478 | |
| 30S 755095 4279435 | 30S 754994 4279497 | 30S 754839 4279536 | 30S 754758 4279492 | 30S 754610 4279489 | |

DILIGENCIA: En sesión Plenaria de 28/11/2023, se acordó la aprobación provisional de la Versión definitiva del PGE, del que forma parte el presente documento.



El Secretario Accidental
(firmado al margen)



ESTUDIO DE LOS CAMINOS RURALES DEL MUNICIPIO DE ALTEA

| INCIDENCIA | | Nº1 | | | | |
|-------------|--|--|-------------|--------|--------------------|--|
| 1 |  <p>Vista general de la puerta metálica</p> | <p>DESCRIPCIÓN</p> <p>La presencia de una puerta metálica impide el acceso al tramo que media entre este punto y la AP7, cuya construcción supuso la interrupción del trazado del camino tradicional.</p> | | | | |
| | | <table border="1"> <thead> <tr> <th>COORDENADAS</th> <th>INICIO</th> <th>30S 757546 4278938</th> </tr> </thead> <tbody> <tr> <td></td> <td></td> <td></td> </tr> </tbody> </table> | COORDENADAS | INICIO | 30S 757546 4278938 | |
| COORDENADAS | INICIO | 30S 757546 4278938 | | | | |
| | | | | | | |
| 2 |  <p>Detalle del camino tras la puerta</p> |  | | | | |

DILIGENCIA: En sesión Plenaria de 28/11/2023, se acordó la aprobación provisional de la Versión definitiva del PGE, del que forma parte el presente documento.



El Secretario Accidental
(firmado al margen)



ESTUDIO DE LOS CAMINOS RURALES DEL MUNICIPIO DE ALTEA

| INCIDENCIA | | Nº2 | | | | |
|-------------|---|---|-------------|--------|--------------------|--|
| 1 |  <p>Imagen del inicio de la incidencia</p> | <p>DESCRIPCIÓN</p> <p>El camino está cortado por el SE, en la zona más cercana a la AP-7, por la construcción de un muro de delimitación de una propiedad privada. Hasta el punto de "final de incidencia", el camino no vuelve a ser reconocible.</p> | | | | |
| | | <table border="1"> <thead> <tr> <th>COORDENADAS</th> <th>INICIO</th> <th>30S 757349 4279104</th> </tr> <tr> <th></th> <th>FINAL</th> <th>30S 757283 4279125</th> </tr> </thead> </table> | COORDENADAS | INICIO | 30S 757349 4279104 | |
| COORDENADAS | INICIO | 30S 757349 4279104 | | | | |
| | FINAL | 30S 757283 4279125 | | | | |
| 2 |  <p>Imagen del final de la incidencia</p> |  | | | | |




DILIGENCIA: En sesión Plenaria de 28/11/2023, se acordó la aprobación provisional de la Versión definitiva del PGE, del que forma parte el presente documento.



El Secretario Accidental
(firmado al margen)



ESTUDIO DE LOS CAMINOS RURALES DEL MUNICIPIO DE ALTEA

| INCIDENCIA | | Nº3 | | |
|---|---|--|--------|--------------------|
| 1 |  <p>Inicio incidencia. Puerta de vallado metálico</p> | DESCRIPCIÓN | | |
| | | <p>El camino está interrumpido en un tramo por un vallado de tela metálica en el que se abre una puerta doble, en el inicio de la incidencia, y otra, de una sola hoja, en el punto final.</p> | | |
| 2 |  <p>Final de la incidencia. Camino y vallado con puerta</p> | COORDENADAS | | |
| | | <table border="1"> <thead> <tr> <th>INICIO</th> <td>30S 757139 4279222</td> </tr> <tr> <th>FINAL</th> <td>30S 757005 4279234</td> </tr> </thead> </table> | INICIO | 30S 757139 4279222 |
| INICIO | 30S 757139 4279222 | | | |
| FINAL | 30S 757005 4279234 | | | |
|  | | | | |




DILIGENCIA: En sesión Plenaria de 28/11/2023, se acordó la aprobación provisional de la Versión definitiva del PGE, del que forma parte el presente documento.



El Secretario Accidental
(firmado al margen)



ESTUDIO DE LOS CAMINOS RURALES DEL MUNICIPIO DE ALTEA

| INCIDENCIA | | Nº4 |
|---|--|---|
| 1 |  | DESCRIPCIÓN |
| | | El camino está cortado por una puerta corredera metálica. |
| 2 |  | COORDENADAS |
| | | INICIO |
| | | 30S 755698 4279023 |
|  | | |

DILIGENCIA: En sesión Plenaria de 28/11/2023, se acordó la aprobación provisional de la Versión definitiva del PGE, del que forma parte el presente documento.



El Secretario Accidental
(firmado al margen)



ESTUDIO DE LOS CAMINOS RURALES DEL MUNICIPIO DE ALTEA

| INCIDENCIA | | Nº5 | | |
|---|--|--|--------|--------------------|
| 1 |  <p>Inicio incidencia</p> | DESCRIPCIÓN | | |
| | | <p>El camino discurre por el barranco del Gato durante un tramo, perdiéndose en el punto meridional marcado (inicio incidencia). En el extremo norte existe una puerta que impide el paso.</p> | | |
| 2 |  <p>Fin incidencia</p> | COORDENADAS | | |
| | | <table border="1"> <thead> <tr> <th>INICIO</th> <td>30S 755292 4279300</td> </tr> <tr> <th>FINAL</th> <td>30S 755190 4279389</td> </tr> </thead> </table> | INICIO | 30S 755292 4279300 |
| INICIO | 30S 755292 4279300 | | | |
| FINAL | 30S 755190 4279389 | | | |
|  | | | | |


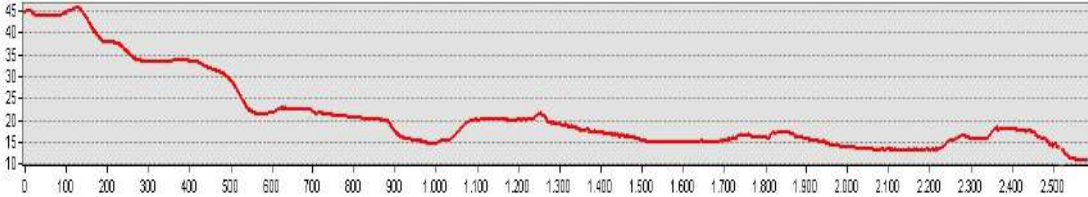
DILIGENCIA: En sesión Plenaria de 28/11/2023, se acordó la aprobación provisional de la Versión definitiva del PGE, del que forma parte el presente documento.



El Secretario Accidental
(firmado al margen)



ESTUDIO DE LOS CAMINOS RURALES DEL MUNICIPIO DE ALTEA

| NOMBRE | | Nº I.B.M. | DENOMINACIONES | DESCRIPCIÓN | | |
|--|---------|--------------------------|--|---|--------------|--------------|
| CAMINO 17 | | 387 427 428 440 | CAMINO DE SANTA BÁRBARA | <p>El camino comienza en la Ptda. Sogay. En la zona de la ermita de Santa Bárbara, tras recorrer unos 340 m en dirección Sur, atravesando un paisaje caracterizado por la presencia de viviendas unifamiliares y bancales -la mayoría yermos-, enlaza con el Camino de Mosmay. En este punto gira al Oeste, desviándose del trazado original por la presencia de la AP7. Este tramo es paralelo por el norte a la citada Autopista. Recorridos 250 m, gira en ángulo recto hacia el sur, utiliza el paso inferior de la AP7 por el extremo oriental del paso elevado que salva el río Algar. Después de un tramo de 400 m paralelo al río, gira en dirección N-NE, ya en la Ptda. de La Pila; tras un corto tramo, vuelve a girar al S-SE en el cruce del camino que conduce a la depuradora, atravesando el Bco. de <i>Altea la Vella</i>. Este tramo, con el firme de tierra, presenta una longitud de 1000 m, atravesando zonas de cultivo. Al final del mismo, gira 90° hacia el S-SO durante 160 m, punto en el que gira de nuevo hacia el SE durante 335 m, sin apreciar cambios sustanciales en el paisaje. Vuelve a girar hacia el SO durante unos 175 m, variando su dirección de nuevo hacia el SE para atravesar un puente de piedra que salva la vía del Ferrocarril Alicante –Denia. Tras 75 m de trazado, el camino finaliza en la Ptda. <i>Cap Negret</i>, en su encuentro con el Camino de la <i>Colada del Mascarat</i>, coincidiendo con un tramo con el firme de tierra en un estado de conservación regular.</p> <p>Cartografía histórica: Camino documentado por el Mapa del Instituto Geográfico y Estadístico, 1899. Mapa del Instituto Geográfico y Catastral, 1938. Ortofotos del vuelo 1956-57. MNT Parcelario 1:2000 Tº Municipal de Altea.</p> | | |
| COORDENADAS BÁSICAS | | REFERENCIAS CATASTRALES | | | | |
| INICIO | X756588 | Y4279104 | 03018A012090280000UP 03018A005090420000UX 03018A005090060000UD 03018A005090030000UO | | | |
| FINAL | X757582 | Y4277555 | | | | |
| ORTOFOTO | | | | | | |
|  | | | | | | |
| COTAS (snm) / DESNIVEL (m) | | | | DIMENSIONES | | |
| INICIO | FINAL | MÁXIMA | MÍNIMA | LONGITUD | ANCHURA MAX. | ANCHURA MIN. |
| 45 m. | 12 m. | 46m. | 12 m. | 2.583 m. | 5,9 m. | 1.3 m. |
| ALTIMETRIA | | | | | | |
|  | | | | | | |

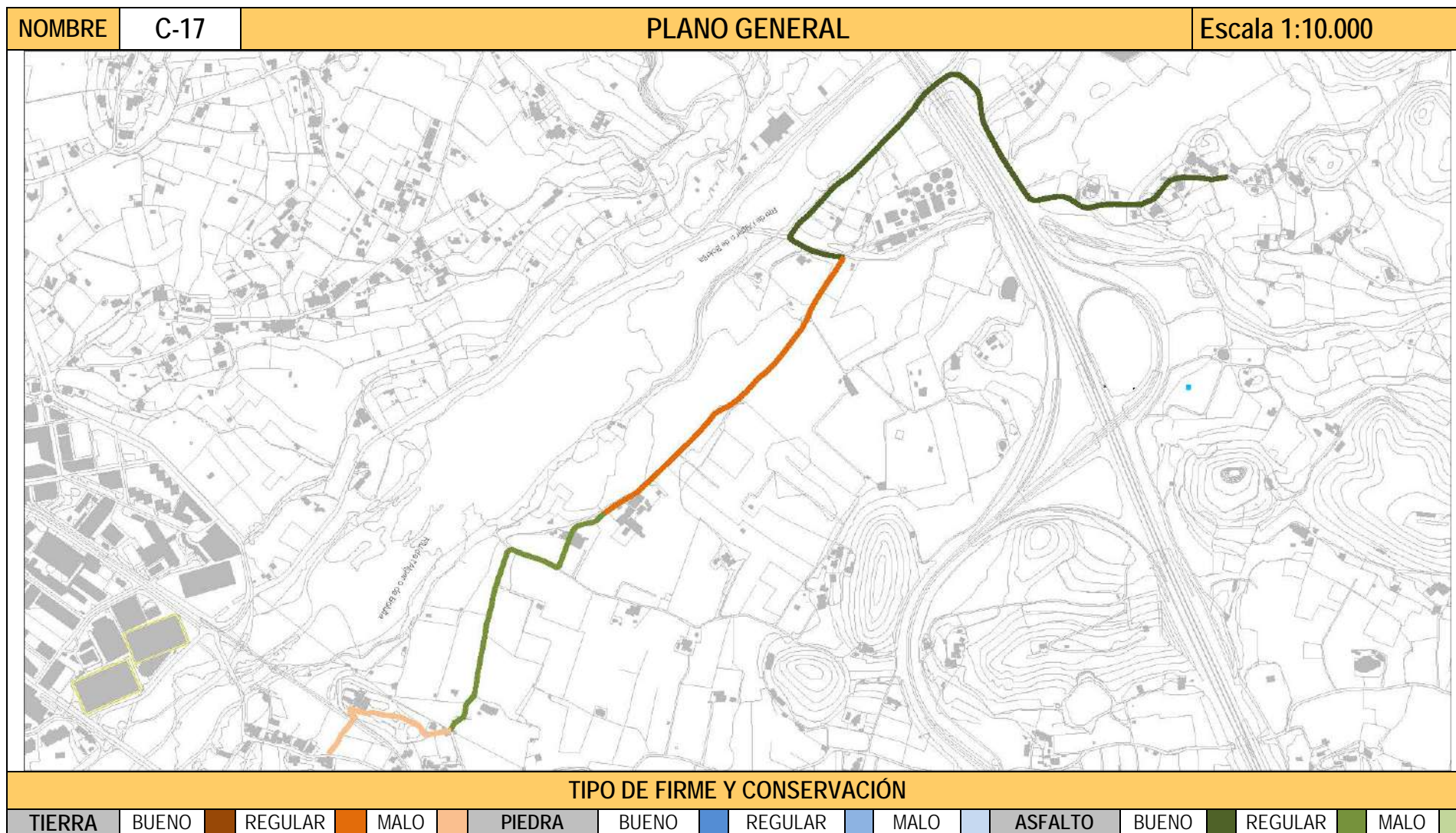
DILIGENCIA: En sesión Plenaria de 28/11/2023, se acordó la aprobación provisional de la Versión definitiva del PGE, del que forma parte el presente documento.



El Secretario Accidental
(firmado al margen)



ESTUDIO DE LOS CAMINOS RURALES DEL MUNICIPIO DE ALTEA



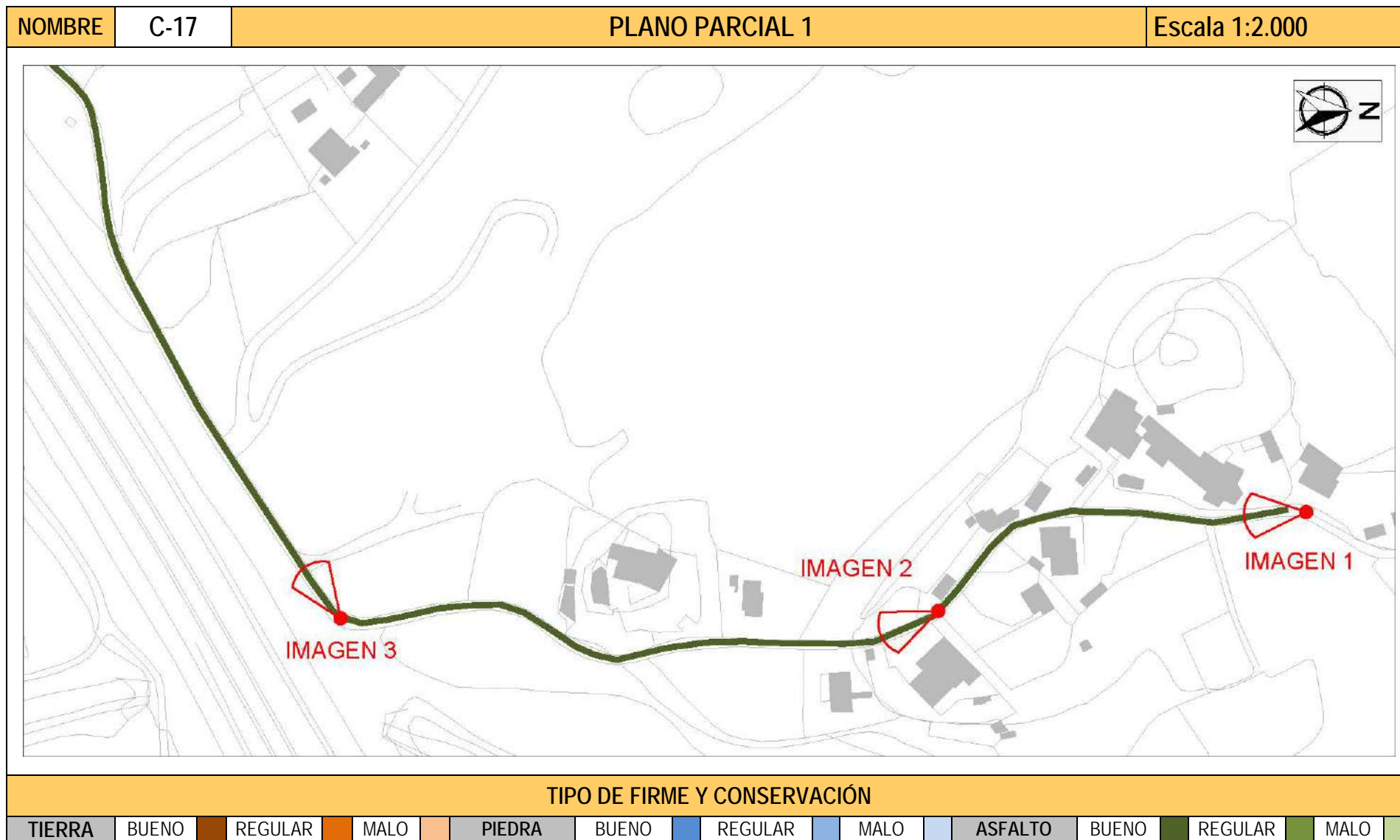
DILIGENCIA: En sesión Plenaria de 28/11/2023, se acordó la aprobación provisional de la Versión definitiva del PGE, del que forma parte el presente documento.



El Secretario Accidental
(firmado al margen)



ESTUDIO DE LOS CAMINOS RURALES DEL MUNICIPIO DE ALTEA



Cód. Validación: 70L3CLG4SRKAJ6KMX2YZ2HNJW
 Verificación: <https://alta.es/electronica/es/>
 Documento firmado electrónicamente desde la plataforma esPublico Gestiona | Página 210 de 564

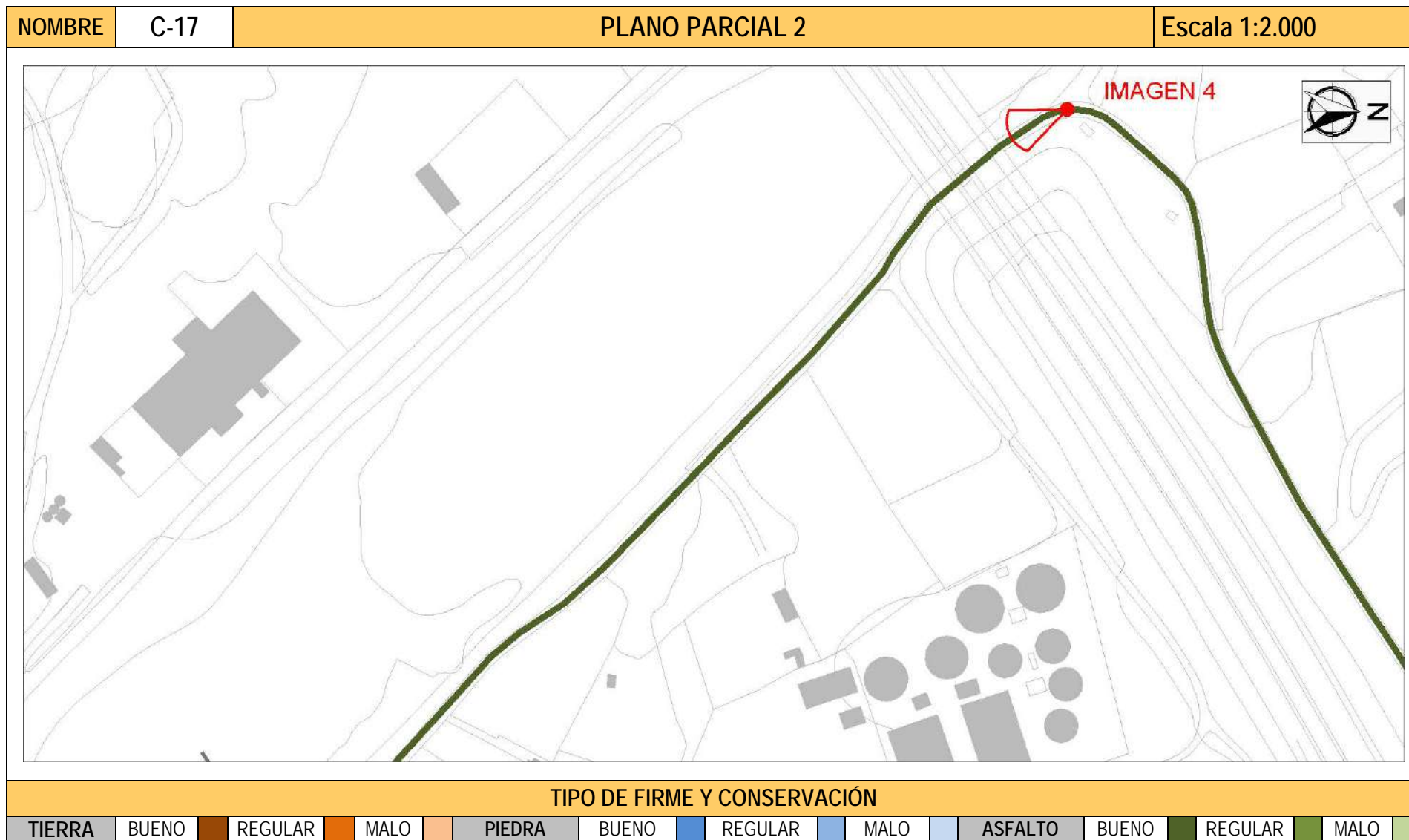
DILIGENCIA: En sesión Plenaria de 28/11/2023, se acordó la aprobación provisional de la Versión definitiva del PGE, del que forma parte el presente documento.



El Secretario Accidental
(firmado al margen)



ESTUDIO DE LOS CAMINOS RURALES DEL MUNICIPIO DE ALTEA



Cód. Validación: 70L3CLG4SRKAJ6KMX2Y2ZHNJUV
 Verificación: <https://alta.es/electronica/es/>
 Documento firmado electrónicamente desde la plataforma esPublico Gestiona | Página 211 de 554

DILIGENCIA: En sesión Plenaria de 28/11/2023, se acordó la aprobación provisional de la Versión definitiva del PGE, del que forma parte el presente documento.

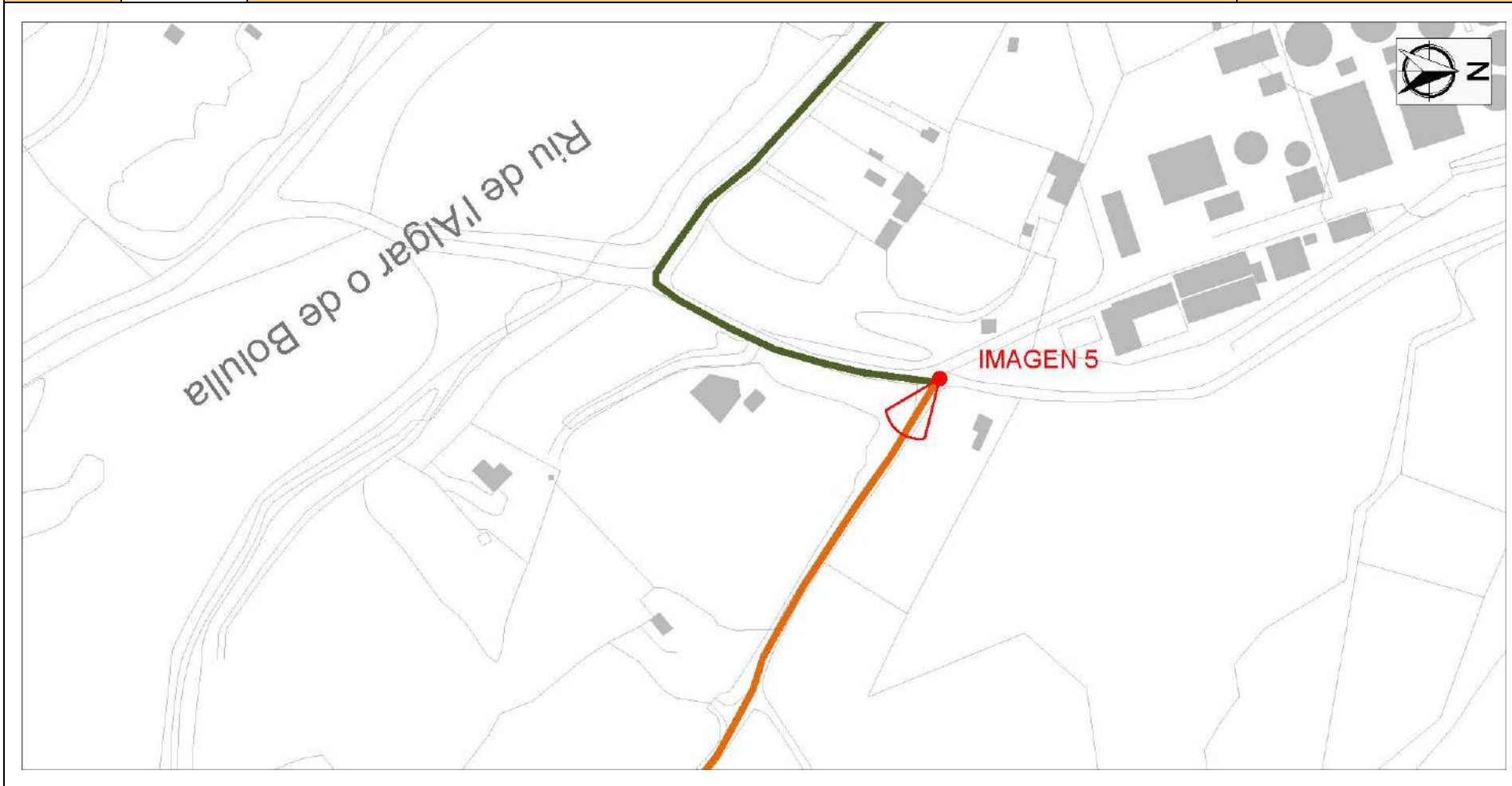


El Secretario Accidental
(firmado al margen)



ESTUDIO DE LOS CAMINOS RURALES DEL MUNICIPIO DE ALTEA

| | | | |
|--------|------|-----------------|----------------|
| NOMBRE | C-17 | PLANO PARCIAL 3 | Escala 1:2.000 |
|--------|------|-----------------|----------------|



| TIPO DE FIRME Y CONSERVACIÓN | | | | | | | | | | | |
|------------------------------|-------|---------|------|--------|-------|---------|------|---------|-------|---------|------|
| TIERRA | BUENO | REGULAR | MALO | PIEDRA | BUENO | REGULAR | MALO | ASFALTO | BUENO | REGULAR | MALO |

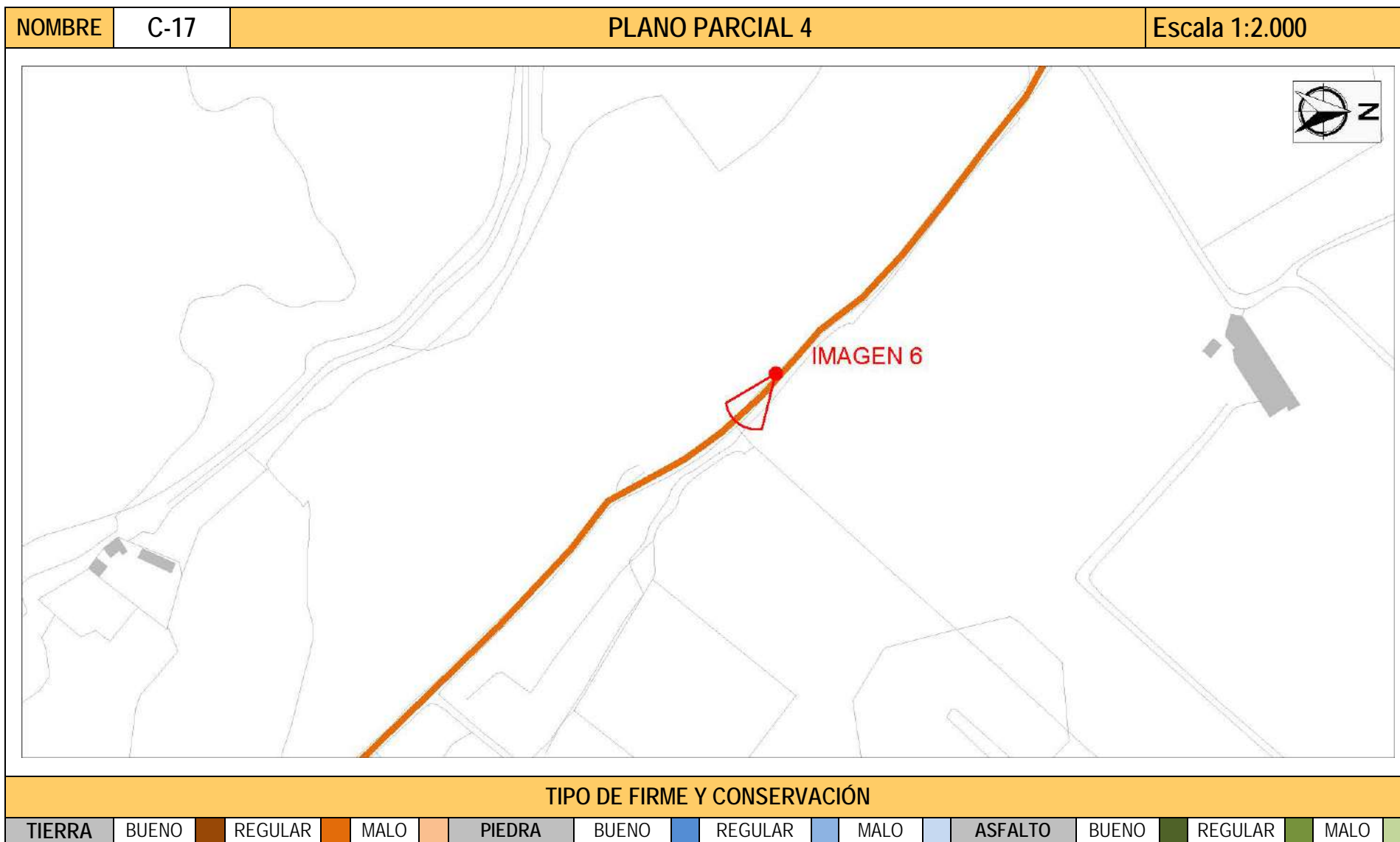
DILIGENCIA: En sesión Plenaria de 28/11/2023, se acordó la aprobación provisional de la Versión definitiva del PGE, del que forma parte el presente documento.



El Secretario Accidental
(firmado al margen)



ESTUDIO DE LOS CAMINOS RURALES DEL MUNICIPIO DE ALTEA



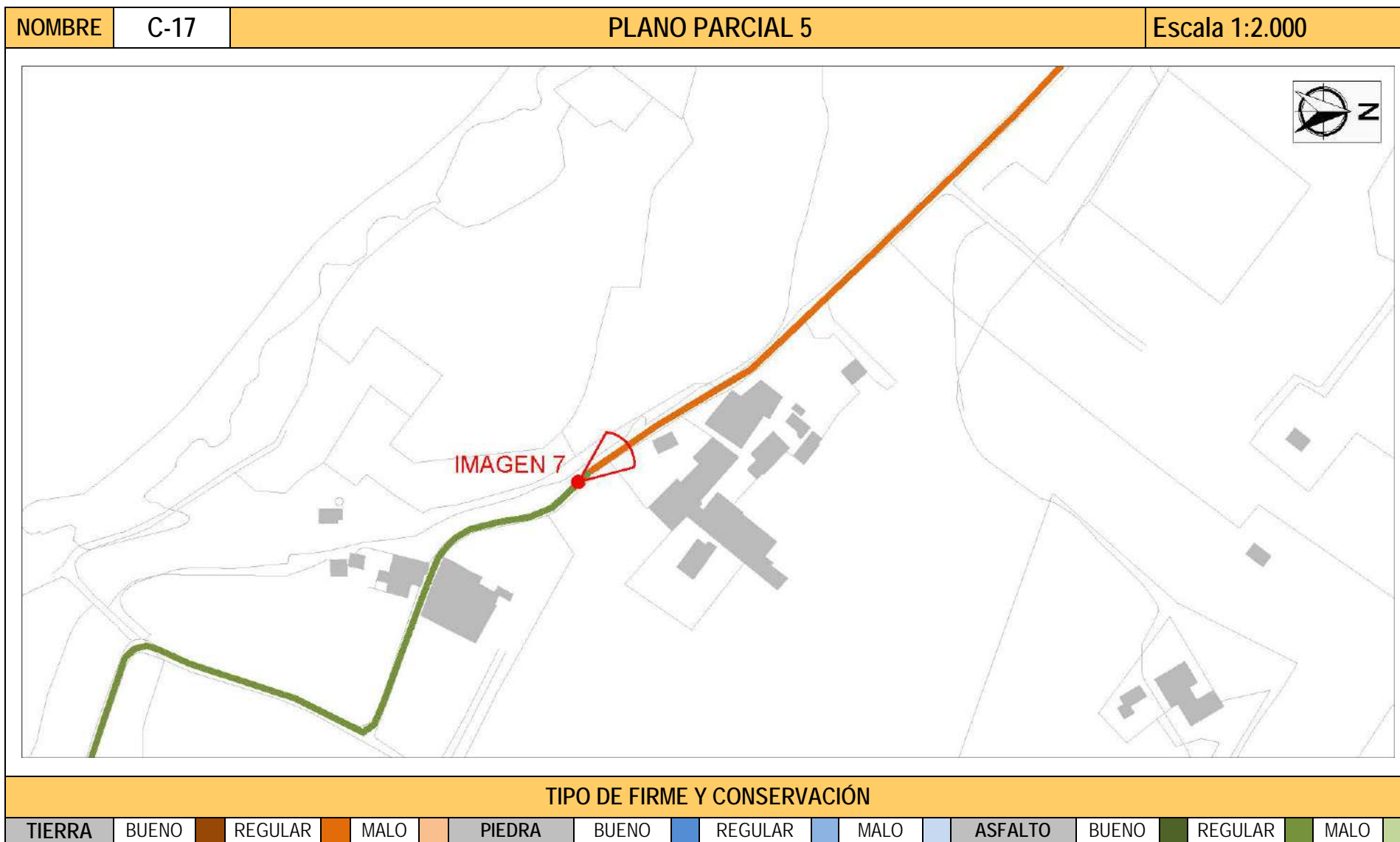
DILIGENCIA: En sesión Plenaria de 28/11/2023, se acordó la aprobación provisional de la Versión definitiva del PGE, del que forma parte el presente documento.



El Secretario Accidental
(firmado al margen)



ESTUDIO DE LOS CAMINOS RURALES DEL MUNICIPIO DE ALTEA



DILIGENCIA: En sesión Plenaria de 28/11/2023, se acordó la aprobación provisional de la Versión definitiva del PGE, del que forma parte el presente documento.

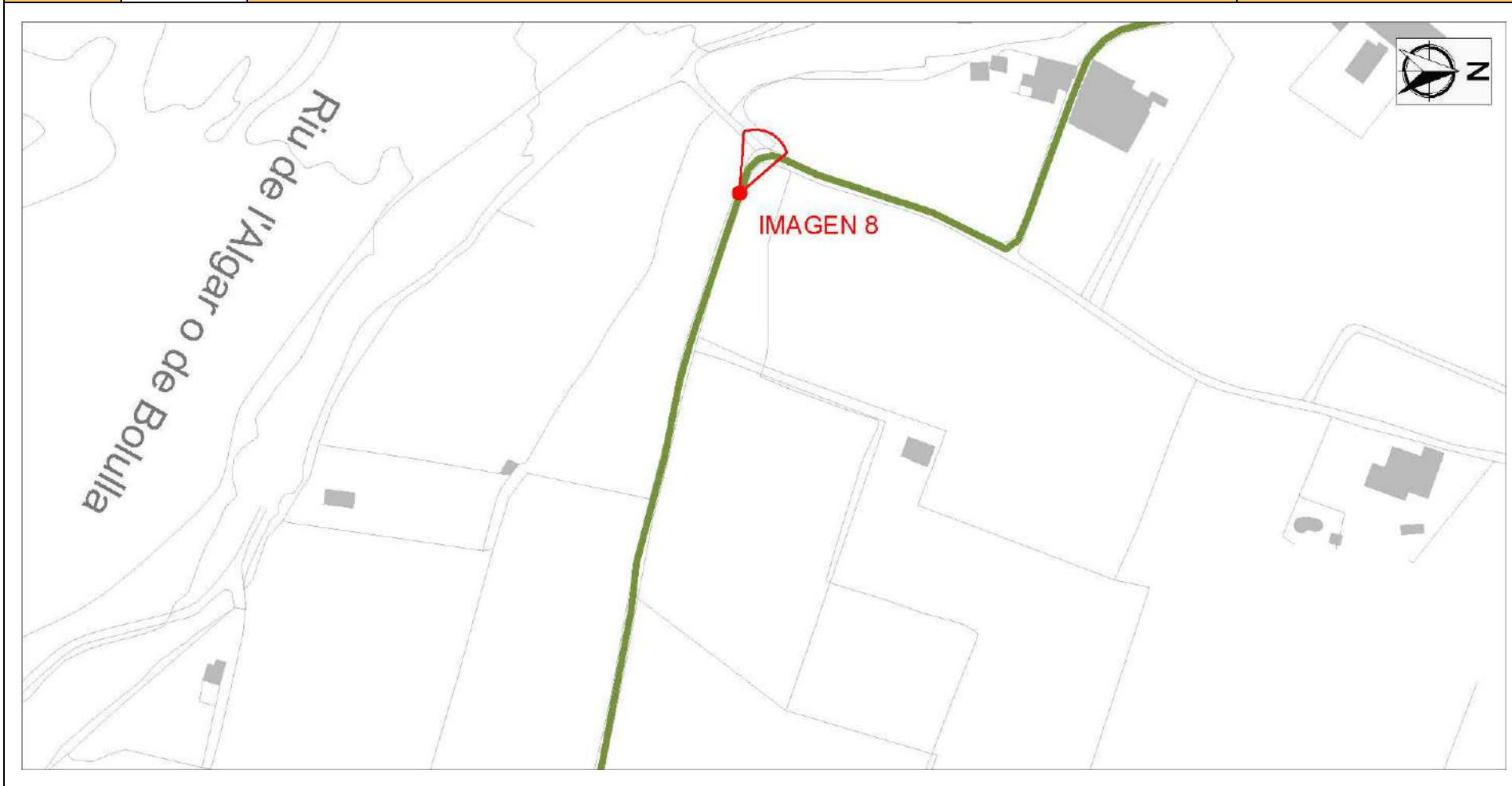


El Secretario Accidental
(firmado al margen)



ESTUDIO DE LOS CAMINOS RURALES DEL MUNICIPIO DE ALTEA

| | | | |
|--------|------|-----------------|----------------|
| NOMBRE | C-17 | PLANO PARCIAL 6 | Escala 1:2.000 |
|--------|------|-----------------|----------------|



| TIPO DE FIRME Y CONSERVACIÓN | | | | | | | | | | | |
|------------------------------|-------|---------|------|--------|-------|---------|------|---------|-------|---------|------|
| TIERRA | BUENO | REGULAR | MALO | PIEDRA | BUENO | REGULAR | MALO | ASFALTO | BUENO | REGULAR | MALO |

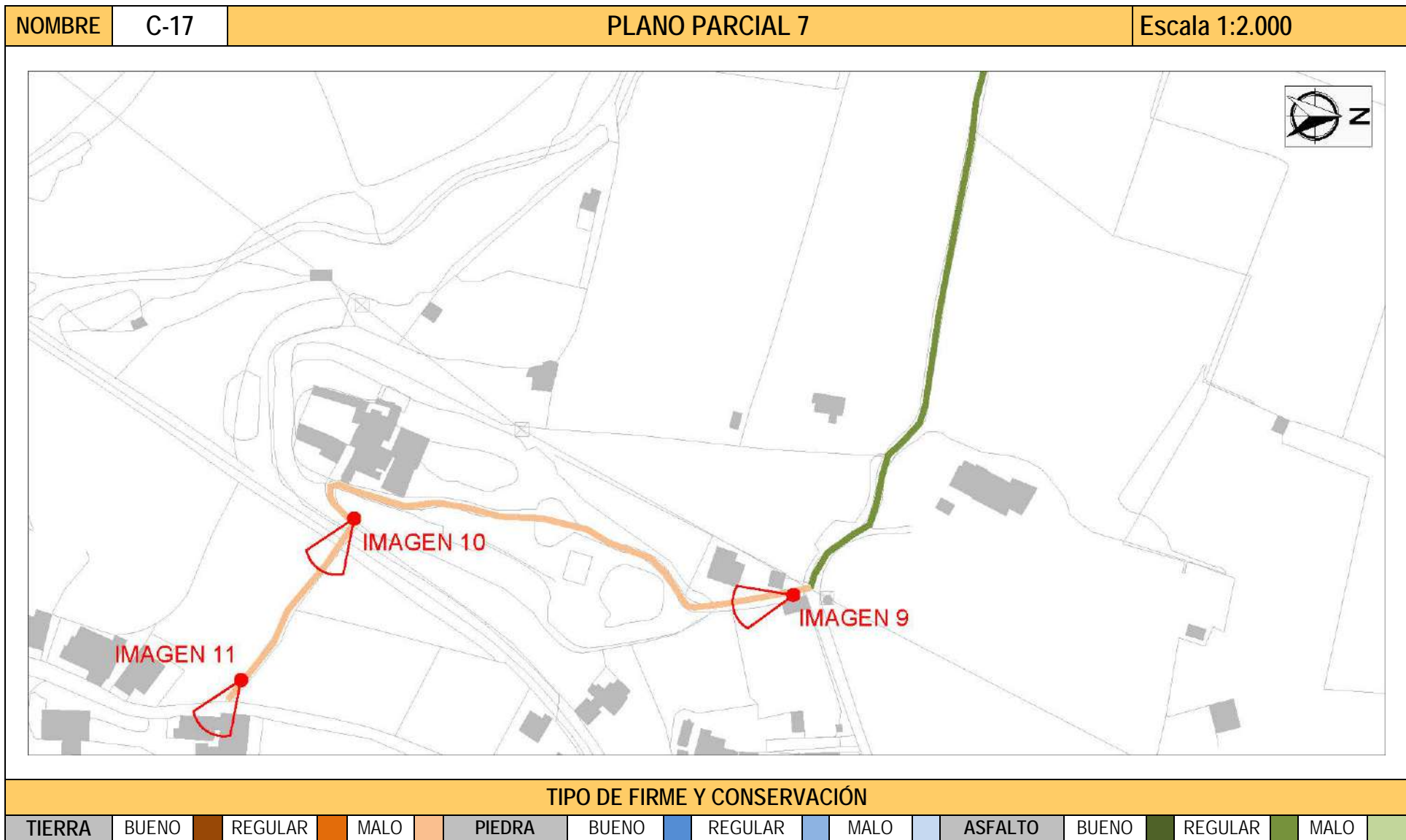
DILIGENCIA: En sesión Plenaria de 28/11/2023, se acordó la aprobación provisional de la Versión definitiva del PGE, del que forma parte el presente documento.



El Secretario Accidental
(firmado al margen)



ESTUDIO DE LOS CAMINOS RURALES DEL MUNICIPIO DE ALTEA









DILIGENCIA: En sesión Plenaria de 28/11/2023, se acordó la aprobación provisional de la Versión definitiva del PGE, del que forma parte el presente documento.



El Secretario Accidental
(firmado al margen)



ESTUDIO DE LOS CAMINOS RURALES DEL MUNICIPIO DE ALTEA

| NOMBRE | C-17 | IMÁGENES | |
|--|---|--|--|
|  |  |  | |
| 1. Inicio del camino. | 2. Detalle del camino. | 3. Curva delante de la AP7 | |
|  |  |  | |
| 4. Paso inferior de la AP7 junto al Río Algar. | 5. Detalle del camino , cambio de firme | 6. Detalle del camino. | |







DILIGENCIA: En sesión Plenaria de 28/11/2023, se acordó la aprobación provisional de la Versión definitiva del PGE, del que forma parte el presente documento.



El Secretario Accidental
(firmado al margen)



ESTUDIO DE LOS CAMINOS RURALES DEL MUNICIPIO DE ALTEA

| NOMBRE | C-17 | IMÁGENES | |
|--|---|--|--|
|  |  |  | |
| 7. Detalle del camino | 8. Detalle del camino. | 9. Detalle del camino. | |
|  |  |  | |
| 10. Paso elevado de la línea férrea | 10. Detalle del puente de piedra | 11. Final del camino. | |

DILIGENCIA: En sesión Plenaria de 28/11/2023, se acordó la aprobación provisional de la Versión definitiva del PGE, del que forma parte el presente documento.



El Secretario Accidental
(firmado al margen)



ESTUDIO DE LOS CAMINOS RURALES DEL MUNICIPIO DE ALTEA

| COORDENADAS UTM (ETRS 89 Huso 30) | | | | | |
|-----------------------------------|--------------------|--------------------|--------------------|--------------------|--------------------|
| 30S 756588 4279104 | 30S 756640 4278855 | 30S 756520 4278696 | 30S 756425 4278607 | 30S 756694 4278350 | 30S 756889 4278341 |
| 30S 756591 4279087 | 30S 756637 4278849 | 30S 756506 4278689 | 30S 756445 4278582 | 30S 756699 4278357 | 30S 756907 4278326 |
| 30S 756593 4279077 | 30S 756631 4278840 | 30S 756497 4278685 | 30S 756453 4278576 | 30S 756709 4278375 | 30S 756923 4278312 |
| 30S 756589 4279051 | 30S 756625 4278830 | 30S 756489 4278682 | 30S 756462 4278569 | 30S 756716 4278389 | 30S 756934 4278296 |
| 30S 756589 4279026 | 30S 756622 4278822 | 30S 756479 4278680 | 30S 756469 4278565 | 30S 756721 4278406 | 30S 756944 4278288 |
| 30S 756591 4279016 | 30S 756622 4278811 | 30S 756468 4278679 | 30S 756498 4278540 | 30S 756723 4278418 | 30S 756958 4278275 |
| 30S 756594 4279005 | 30S 756623 4278800 | 30S 756453 4278677 | 30S 756519 4278520 | 30S 756726 4278437 | 30S 756971 4278261 |
| 30S 756601 4278998 | 30S 756626 4278789 | 30S 756445 4278675 | 30S 756548 4278491 | 30S 756730 4278441 | 30S 756981 4278248 |
| 30S 756617 4278985 | 30S 756628 4278781 | 30S 756440 4278673 | 30S 756574 4278466 | 30S 756751 4278428 | 30S 756996 4278220 |
| 30S 756626 4278977 | 30S 756629 4278772 | 30S 756436 4278669 | 30S 756587 4278452 | 30S 756769 4278416 | 30S 757013 4278207 |
| 30S 756635 4278956 | 30S 756626 4278764 | 30S 756428 4278661 | 30S 756598 4278435 | 30S 756795 4278399 | 30S 757040 4278182 |
| 30S 756636 4278945 | 30S 756625 4278762 | 30S 756417 4278648 | 30S 756606 4278425 | 30S 756809 4278390 | 30S 757092 4278128 |
| 30S 756636 4278917 | 30S 756613 4278754 | 30S 756414 4278644 | 30S 756620 4278413 | 30S 756818 4278385 | 30S 757120 4278099 |
| 30S 756635 4278909 | 30S 756603 4278747 | 30S 756412 4278639 | 30S 756655 4278381 | 30S 756829 4278382 | 30S 757131 4278087 |
| 30S 756636 4278896 | 30S 756589 4278738 | 30S 756411 4278634 | 30S 756667 4278367 | 30S 756842 4278375 | 30S 757151 4278053 |
| 30S 756638 4278881 | 30S 756572 4278727 | 30S 756412 4278627 | 30S 756684 4278355 | 30S 756851 4278370 | 30S 757168 4278029 |
| 30S 756642 4278863 | 30S 756552 4278714 | 30S 756414 4278622 | 30S 756691 4278350 | 30S 756867 4278357 | 30S 757176 4278020 |

DILIGENCIA: En sesión Plenaria de 28/11/2023, se acordó la aprobación provisional de la Versión definitiva del PGE, del que forma parte el presente documento.



El Secretario Accidental
(firmado al margen)



ESTUDIO DE LOS CAMINOS RURALES DEL MUNICIPIO DE ALTEA

| | | | | | |
|--------------------|--------------------|--------------------|--------------------|--------------------|--------------------|
| 30S 757181 4278016 | 30S 757261 4277948 | 30S 757329 4277835 | 30S 757519 4277787 | 30S 757537 4277713 | 30S 757505 4277596 |
| 30S 757184 4278007 | 30S 757249 4277924 | 30S 757365 4277826 | 30S 757522 4277782 | 30S 757531 4277708 | 30S 757505 4277593 |
| 30S 757186 4277997 | 30S 757237 4277885 | 30S 757380 4277824 | 30S 757529 4277772 | 30S 757525 4277692 | 30S 757508 4277592 |
| 30S 757188 4277986 | 30S 757233 4277875 | 30S 757441 4277812 | 30S 757537 4277767 | 30S 757521 4277684 | 30S 757511 4277593 |
| 30S 757192 4277981 | 30S 757230 4277871 | 30S 757475 4277807 | 30S 757541 4277765 | 30S 757517 4277668 | 30S 757515 4277597 |
| 30S 757195 4277977 | 30S 757231 4277866 | 30S 757482 4277805 | 30S 757544 4277753 | 30S 757516 4277653 | 30S 757518 4277600 |
| 30S 757199 4277975 | 30S 757235 4277863 | 30S 757489 4277799 | 30S 757548 4277734 | 30S 757513 4277641 | 30S 757533 4277590 |
| 30S 757211 4277970 | 30S 757256 4277855 | 30S 757494 4277794 | 30S 757549 4277723 | 30S 757511 4277630 | 30S 757549 4277578 |
| 30S 757251 4277955 | 30S 757291 4277844 | 30S 757501 4277792 | 30S 757548 4277721 | 30S 757512 4277619 | 30S 757562 4277571 |
| 30S 757258 4277952 | 30S 757305 4277840 | 30S 757512 4277790 | 30S 757546 4277719 | 30S 757507 4277600 | 30S 757582 4277555 |


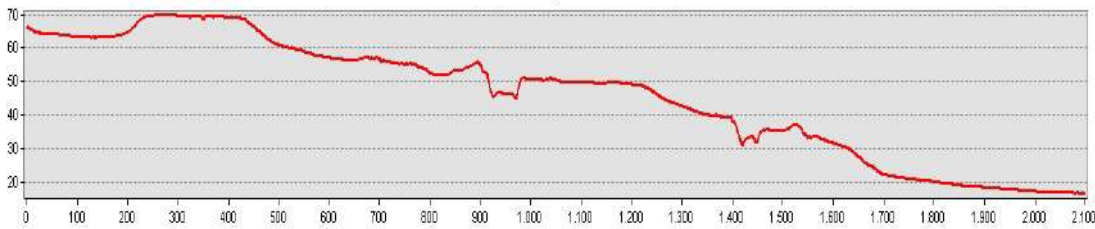
DILIGENCIA: En sesión Plenaria de 28/11/2023, se acordó la aprobación provisional de la Versión definitiva del PGE, del que forma parte el presente documento.



El Secretario Accidental
(firmado al margen)



ESTUDIO DE LOS CAMINOS RURALES DEL MUNICIPIO DE ALTEA

| NOMBRE | | Nº I.B.M. | DENOMINACIONES | DESCRIPCIÓN | | |
|--|---------|-------------------------|--|---|--------------|--------------|
| CAMINO 18 | | 387 438 427 | CAMINO DE SAN JORGE | <p>Camino con dirección N-S en la práctica totalidad de su trazado. Parte del PK 20,860 de la CV 755 a su paso por <i>Altea la Vella</i>. En un primer discurrir por la Ptda. de San Jorge, atravesando zonas con pinos, viviendas unifamiliares y áreas cultivadas. Continúa por la Ptda. de <i>la Foia</i>, solapándose tras 660 m con el Camino de Mosmay. Durante 175 comparte trazado con éste (por un camino de tierra en mal estado). En el punto en el que se separan ambos caminos cambia de orientación. El camino tradicional continuaba hacia el Sur; en la actualidad está interrumpido por la AP7.</p> <p>Al lado sur de la Autopista, el trazado original se puede reconocer, con interrupciones, en un tramo sin acceso que jalona la valla de una propiedad privada. Desemboca en un camino de tierra en buen estado que discurre unos 380 m en dirección sur hasta que vuelve a estar interrumpido por el tramo de conexión con el peaje de la AP-7. El trazado original se encuentra casi perdido durante unos 215 m. El trazado del tramo más cercano a esta carretera está interrumpido parcialmente por la presencia de una edificación; en el extremo meridional de este tramo destaca la presencia de una valla que impide el paso.</p> <p>Continuando hacia el Sur, jalona por el oeste el cerro de Sta. Bárbara al lado del cual el trazado, si bien es practicable, se convierte prácticamente en una senda. Continúa en dirección S-SO 650 m hasta el punto final, en el encuentro con el Camino de Sta. Bárbara, atravesando zonas donde predomina la presencia de bancales, algunos yermos. El trazado original del camino vuelve a estar interrumpido en este último tramo.</p> <p>Cartografía histórica: Mapa del Instituto Geográfico y Estadístico, 1899. Mapa del Instituto Geográfico y Catastral, 1938. Ortofotos del vuelo 1956-57. Mapa del Instituto Geográfico Nacional MTN25 Edición 1996. MNT Parcelario 1:2000 Tº Municipal de Altea. Cartografía de Catastro.</p> | | |
| COORDENADAS BÁSICAS | | REFERENCIAS CATASTRALES | | | | |
| INICIO | X757366 | Y4279842 | 03018A012090280000UP 03018A005090410000UD 03018A005090030000UO | | | |
| FINAL | X757263 | Y4277951 | | | | |
| ORTOFOTO | | | | | | |
|  | | | | | | |
| COTAS (snm) / DESNIVEL (m) | | | | DIMENSIONES | | |
| INICIO | FINAL | MÁXIMA | MÍNIMA | LONGITUD | ANCHURA MAX. | ANCHURA MIN. |
| 65 m. | 18 m. | 71 m. | 18 m. | 2.100 m. | 4,5 m. | 1,5 m. |
| ALTIMETRIA | | | | | | |
|  | | | | | | |

DILIGENCIA: En sesión Plenaria de 28/11/2023, se acordó la aprobación provisional de la Versión definitiva del PGE, del que forma parte el presente documento.

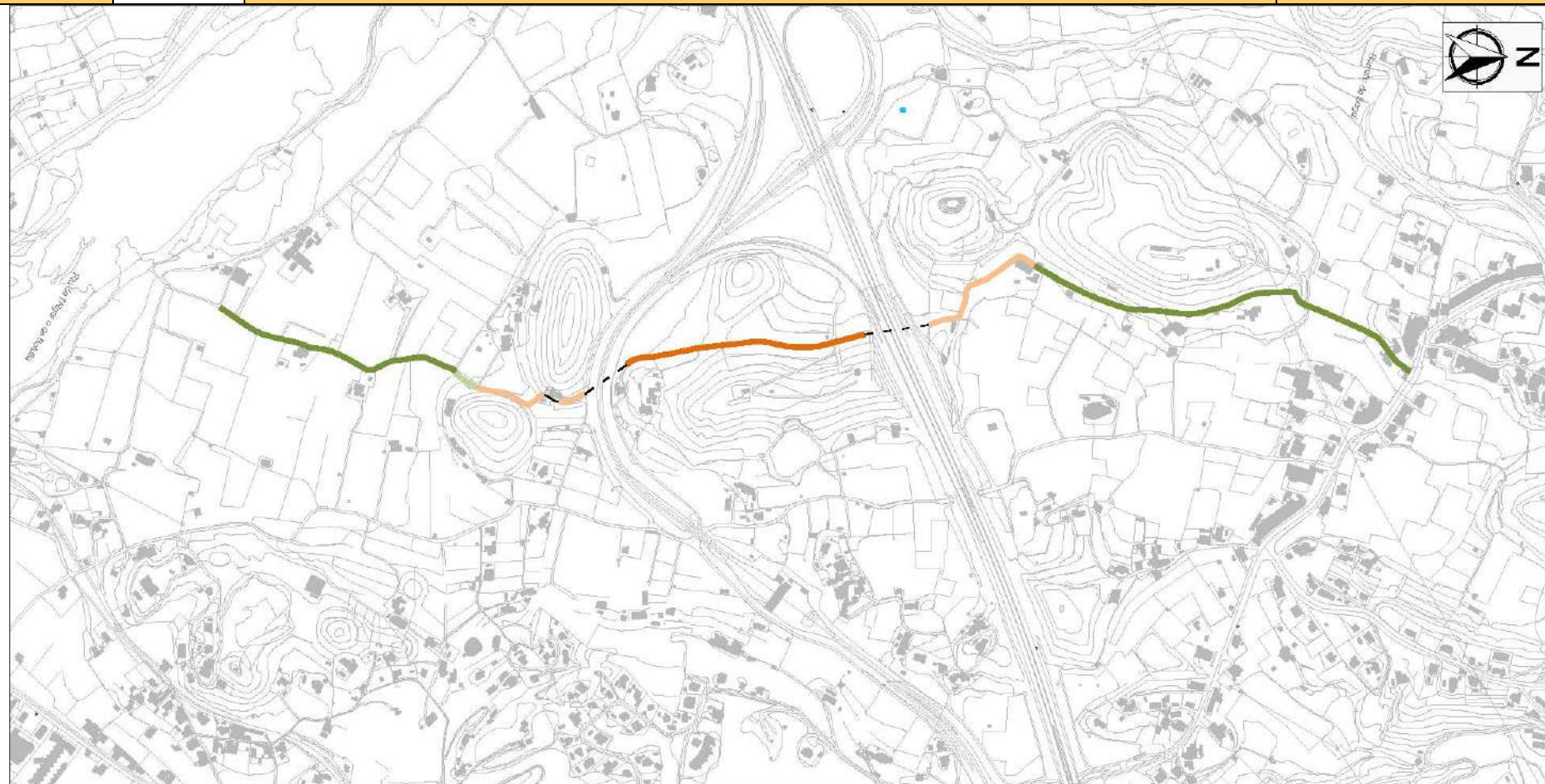


El Secretario Accidental
(firmado al margen)



ESTUDIO DE LOS CAMINOS RURALES DEL MUNICIPIO DE ALTEA

| | | | |
|--------|------|---------------|-----------------|
| NOMBRE | C-18 | PLANO GENERAL | Escala 1:10.000 |
|--------|------|---------------|-----------------|



TIPO DE FIRME Y CONSERVACIÓN

| | | | | | | | | | | | |
|--------|-------|---------|------|--------|-------|---------|------|---------|-------|---------|------|
| TIERRA | BUENO | REGULAR | MALO | PIEDRA | BUENO | REGULAR | MALO | ASFALTO | BUENO | REGULAR | MALO |
|--------|-------|---------|------|--------|-------|---------|------|---------|-------|---------|------|

DILIGENCIA: En sesión Plenaria de 28/11/2023, se acordó la aprobación provisional de la Versión definitiva del PGE, del que forma parte el presente documento.

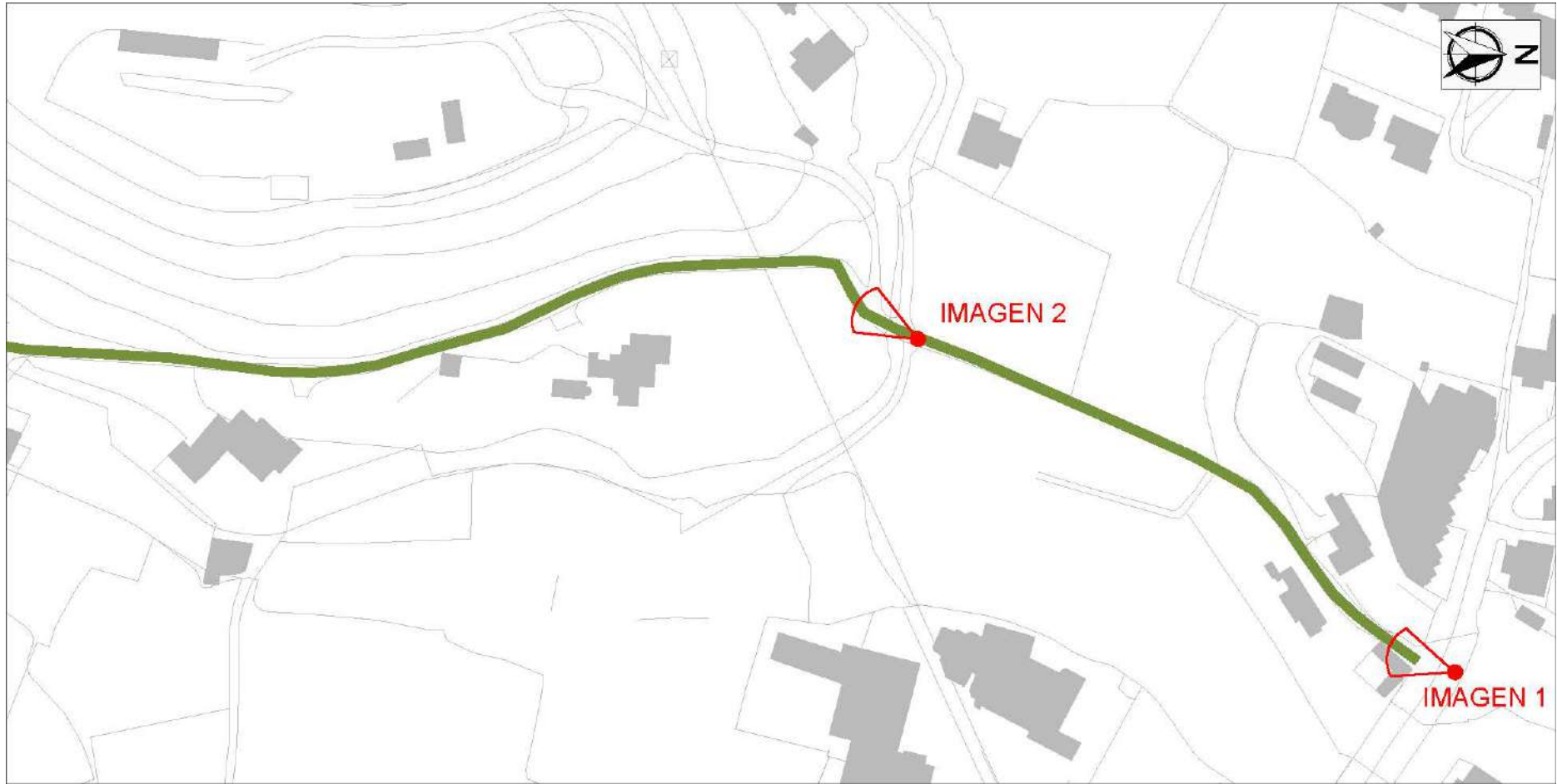


El Secretario Accidental
(firmado al margen)



ESTUDIO DE LOS CAMINOS RURALES DEL MUNICIPIO DE ALTEA

| | | | |
|--------|------|-----------------|----------------|
| NOMBRE | C-18 | PLANO PARCIAL 1 | Escala 1:2.000 |
|--------|------|-----------------|----------------|



TIPO DE FIRME Y CONSERVACIÓN

| | | | | | | | | | | | |
|--------|-------|---------|------|--------|-------|---------|------|---------|-------|---------|------|
| TIERRA | BUENO | REGULAR | MALO | PIEDRA | BUENO | REGULAR | MALO | ASFALTO | BUENO | REGULAR | MALO |
|--------|-------|---------|------|--------|-------|---------|------|---------|-------|---------|------|

DILIGENCIA: En sesión Plenaria de 28/11/2023, se acordó la aprobación provisional de la Versión definitiva del PGE, del que forma parte el presente documento.



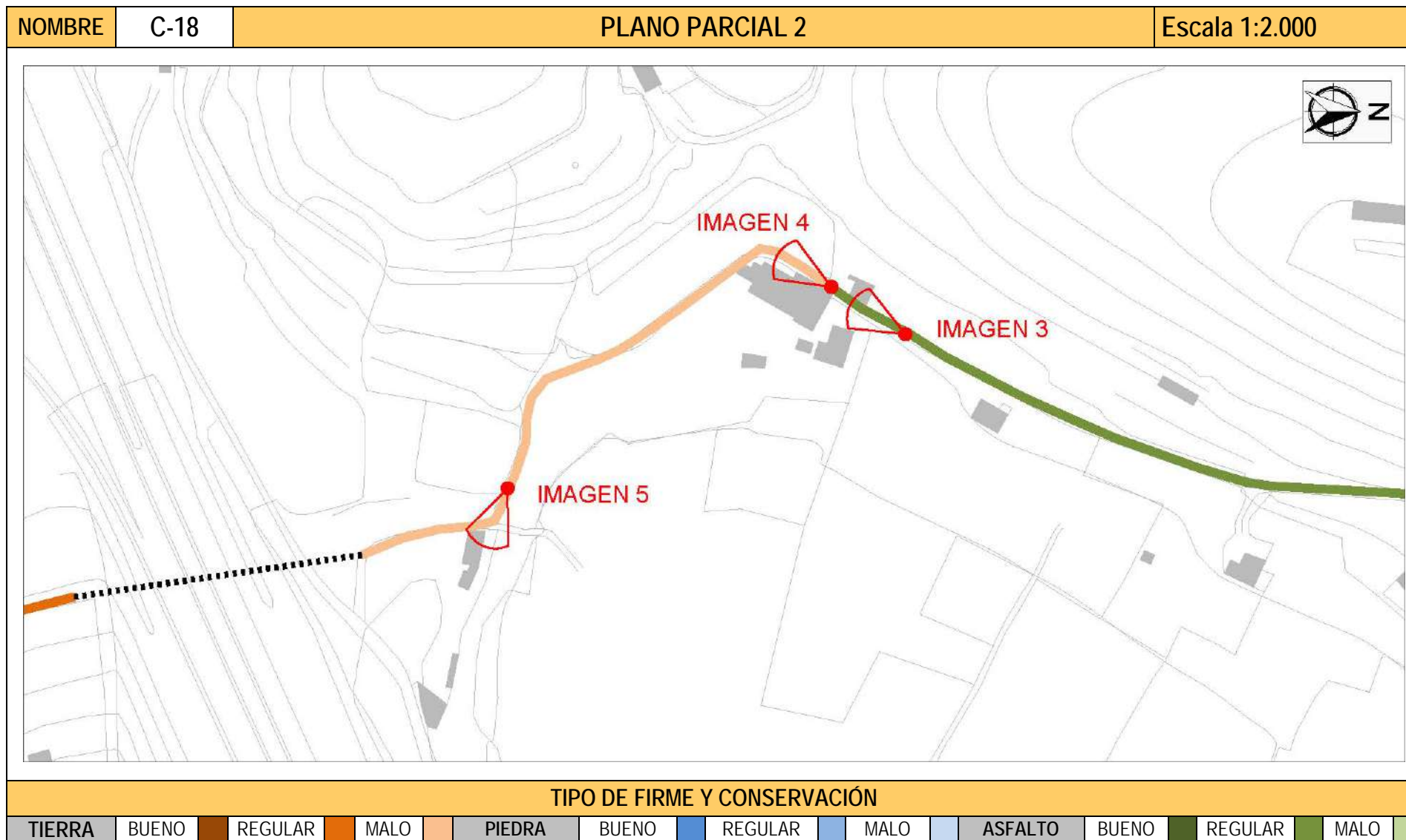
El Secretario Accidental
(firmado al margen)



Cód. Validación: 70L3CLG4SRKAJ6KMX2YZ2HNJW
Verificación: <https://altea.seglectronica.es>
Documento firmado electrónicamente desde la plataforma esPublico Gestiona | Página 223 de 564



ESTUDIO DE LOS CAMINOS RURALES DEL MUNICIPIO DE ALTEA



DILIGENCIA: En sesión Plenaria de 28/11/2023, se acordó la aprobación provisional de la Versión definitiva del PGE, del que forma parte el presente documento.

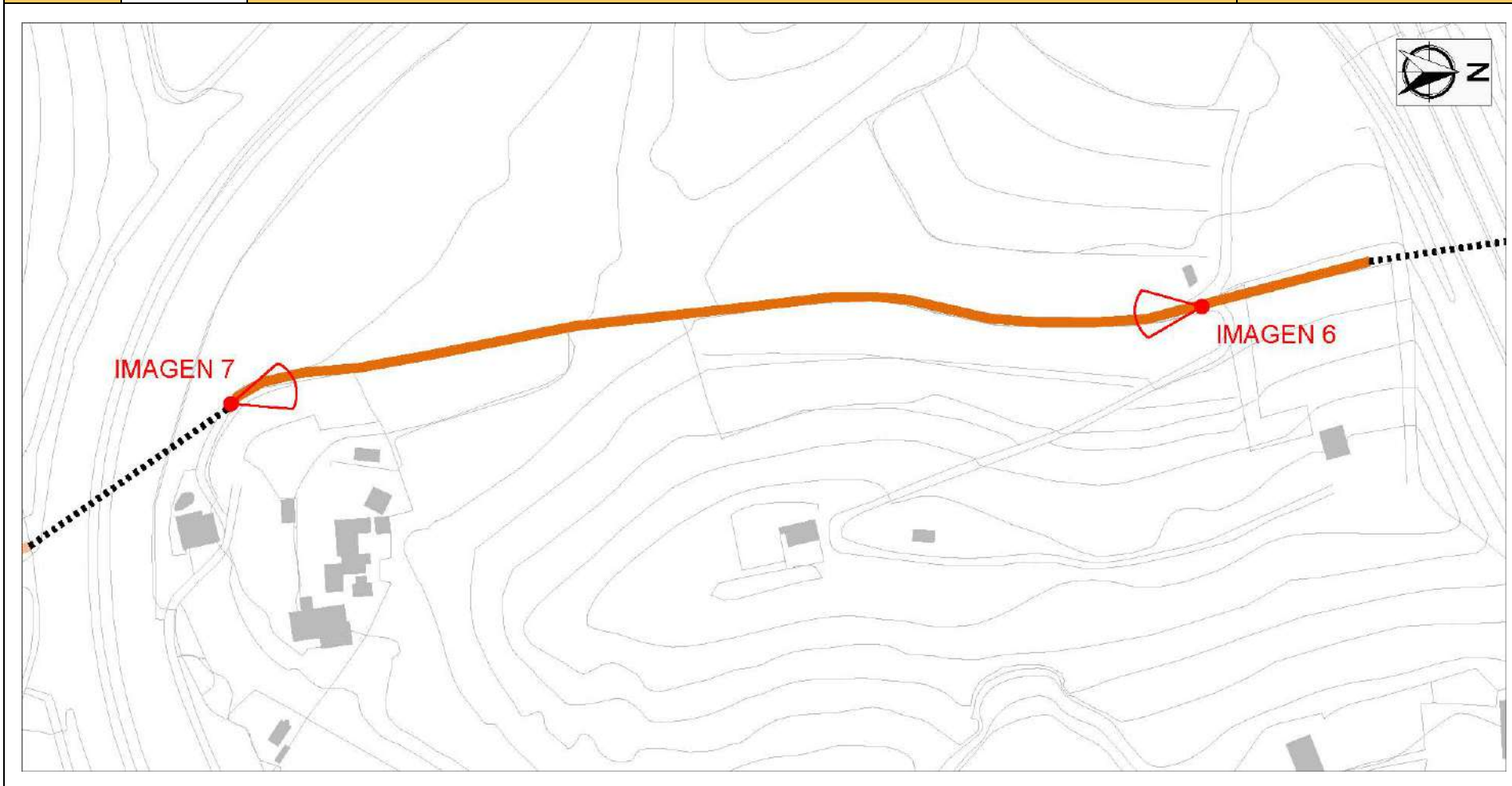


El Secretario Accidental
(firmado al margen)



ESTUDIO DE LOS CAMINOS RURALES DEL MUNICIPIO DE ALTEA

| | | | |
|--------|------|-----------------|----------------|
| NOMBRE | C-18 | PLANO PARCIAL 3 | Escala 1:2.000 |
|--------|------|-----------------|----------------|



| TIPO DE FIRME Y CONSERVACIÓN | | | | | | | | | | | |
|------------------------------|-------|---------|------|--------|-------|---------|------|---------|-------|---------|------|
| TIERRA | BUENO | REGULAR | MALO | PIEDRA | BUENO | REGULAR | MALO | ASFALTO | BUENO | REGULAR | MALO |

DILIGENCIA: En sesión Plenaria de 28/11/2023, se acordó la aprobación provisional de la Versión definitiva del PGE, del que forma parte el presente documento.



El Secretario Accidental
(firmado al margen)

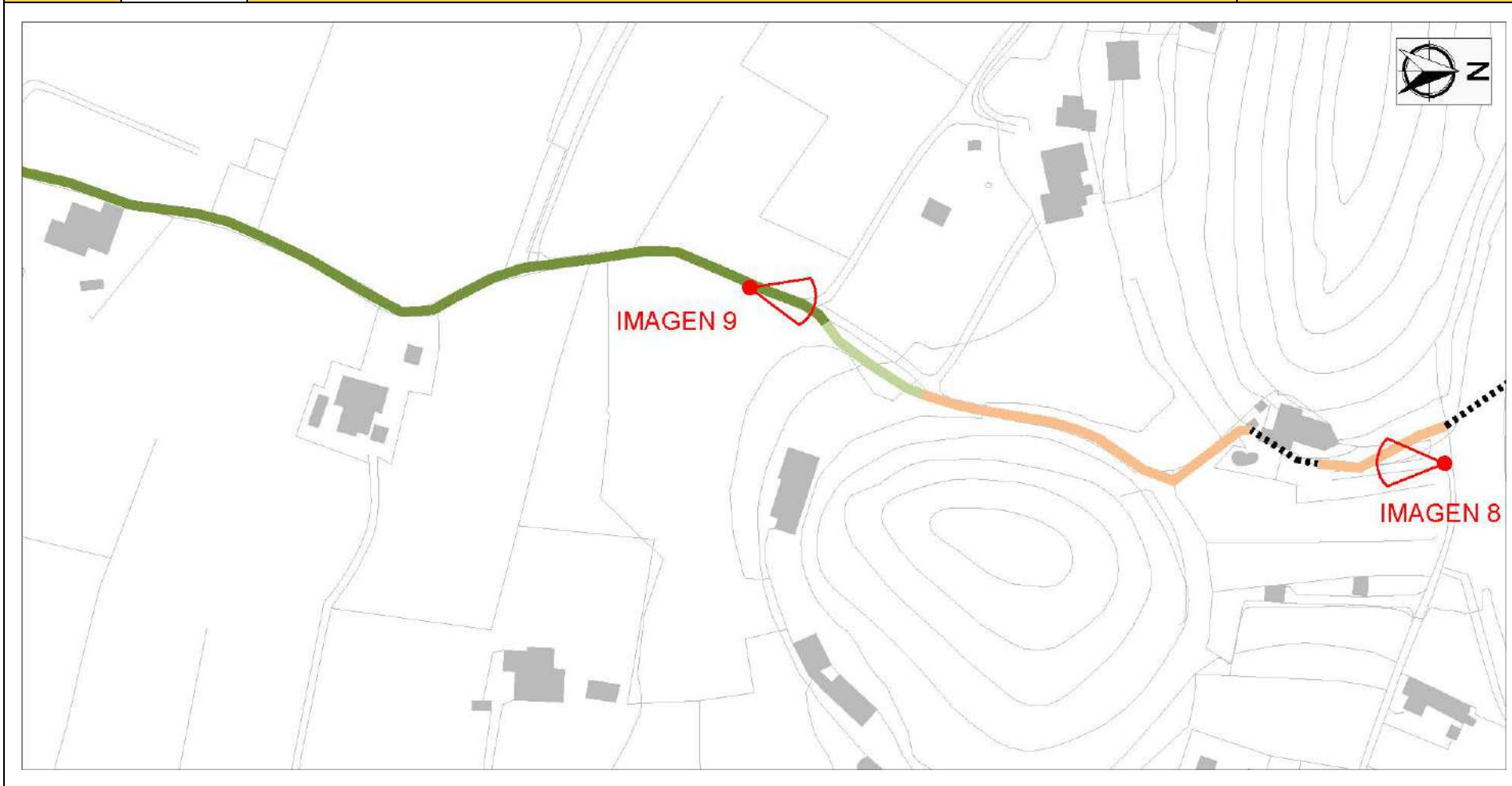


Cód. Validación: 70L3CLG4SRKAJ6KMX2YZ2HNJW
Verificación: <https://altea.selectronica.es/>
Documento firmado electrónicamente desde la plataforma esPublico Gestiona | Página 225 de 564



ESTUDIO DE LOS CAMINOS RURALES DEL MUNICIPIO DE ALTEA

| | | | |
|--------|------|-----------------|----------------|
| NOMBRE | C-18 | PLANO PARCIAL 4 | Escala 1:2.000 |
|--------|------|-----------------|----------------|



| TIPO DE FIRME Y CONSERVACIÓN | | | | | | | | | | | |
|------------------------------|-------|---------|------|--------|-------|---------|------|---------|-------|---------|------|
| TIERRA | BUENO | REGULAR | MALO | PIEDRA | BUENO | REGULAR | MALO | ASFALTO | BUENO | REGULAR | MALO |

DILIGENCIA: En sesión Plenaria de 28/11/2023, se acordó la aprobación provisional de la Versión definitiva del PGE, del que forma parte el presente documento.



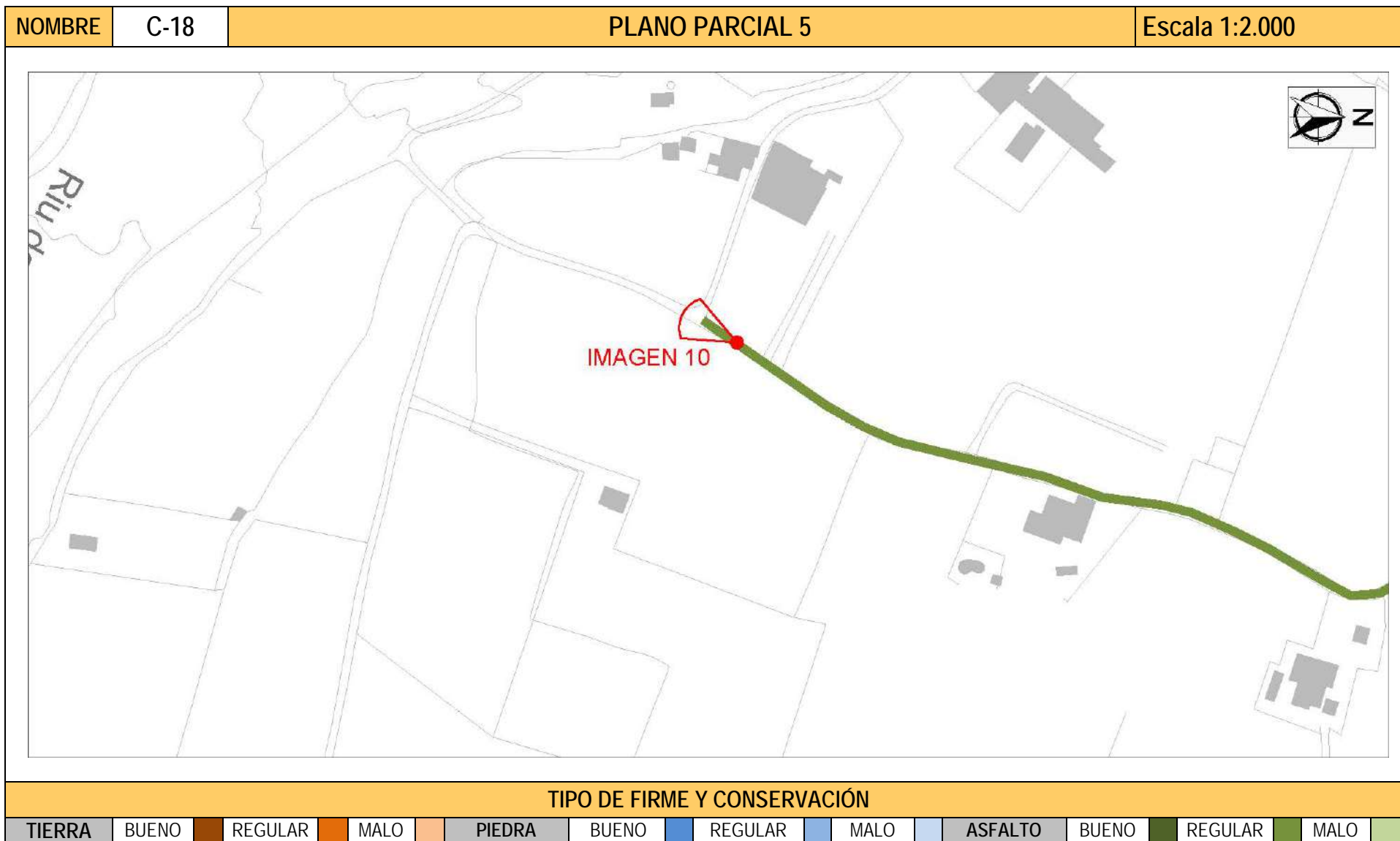
El Secretario Accidental
(firmado al margen)



Cód. Validación: 70L3CLG4SRKAJ6KMX2YZ2HNUJW
Verificación: <https://altea.selectronica.es/>
Documento firmado electrónicamente desde la plataforma esPublico Gestiona | Página 226 de 564



ESTUDIO DE LOS CAMINOS RURALES DEL MUNICIPIO DE ALTEA









DILIGENCIA: En sesión Plenaria de 28/11/2023, se acordó la aprobación provisional de la Versión definitiva del PGE, del que forma parte el presente documento.



El Secretario Accidental
(firmado al margen)



ESTUDIO DE LOS CAMINOS RURALES DEL MUNICIPIO DE ALTEA

| NOMBRE | C-18 | IMÁGENES | |
|--|---|--|--|
|  |  |  | |
| 1. Inicio del camino en CV755 | 2. Detalle del camino. | 3. Detalle del camino. | |
|  |  |  | |
| 4. Cambio de firme del camino | 5. Detalle del camino. | 6. Detalle del camino | |

DILIGENCIA: En sesión Plenaria de 28/11/2023, se acordó la aprobación provisional de la Versión definitiva del PGE, del que forma parte el presente documento.



El Secretario Accidental
(firmado al margen)



ESTUDIO DE LOS CAMINOS RURALES DEL MUNICIPIO DE ALTEA

| NOMBRE | C-18 | IMÁGENES | |
|--|--|---|--|
|  |  |  | |
| 7. Detalle del camino. | 8. Detalle del camino | 9. Detalle del camino | |
|  | | | |
| 10. Final del camino. | | | |

DILIGENCIA: En sesión Plenaria de 28/11/2023, se acordó la aprobación provisional de la Versión definitiva del PGE, del que forma parte el presente documento.



El Secretario Accidental
(firmado al margen)



ESTUDIO DE LOS CAMINOS RURALES DEL MUNICIPIO DE ALTEA

| COORDENADAS UTM (ETRS 89 Huso 30) | | | | | |
|-----------------------------------|--------------------|--------------------|--------------------|--------------------|--------------------|
| 30S 757366 4279842 | 30S 757241 4279601 | 30S 757221 4279285 | 30S 757276 4279126 | 30S 757318 4278810 | 30S 757376 4278579 |
| 30S 757355 4279828 | 30S 757244 4279589 | 30S 757212 4279272 | 30S 757279 4279124 | 30S 757318 4278798 | 30S 757379 4278575 |
| 30S 757351 4279822 | 30S 757250 4279573 | 30S 757202 4279251 | 30S 757281 4279117 | 30S 757321 4278772 | 30S 757384 4278568 |
| 30S 757344 4279815 | 30S 757260 4279553 | 30S 757197 4279246 | 30S 757282 4279105 | 30S 757325 4278739 | 30S 757391 4278548 |
| 30S 757333 4279807 | 30S 757268 4279525 | 30S 757189 4279235 | 30S 757285 4279092 | 30S 757328 4278712 | 30S 757398 4278537 |
| 30S 757322 4279800 | 30S 757272 4279512 | 30S 757183 4279225 | 30S 757291 4279078 | 30S 757337 4278665 | 30S 757404 4278522 |
| 30S 757311 4279790 | 30S 757273 4279501 | 30S 757182 4279219 | 30S 757291 4279077 | 30S 757342 4278640 | 30S 757414 4278503 |
| 30S 757301 4279771 | 30S 757274 4279492 | 30S 757184 4279216 | 30S 757291 4279077 | 30S 757345 4278621 | 30S 757413 4278489 |
| 30S 757286 4279737 | 30S 757274 4279479 | 30S 757212 4279178 | 30S 757306 4278975 | 30S 757346 4278609 | 30S 757412 4278482 |
| 30S 757270 4279700 | 30S 757271 4279446 | 30S 757217 4279169 | 30S 757306 4278975 | 30S 757351 4278600 | 30S 757402 4278467 |
| 30S 757265 4279686 | 30S 757267 4279401 | 30S 757220 4279162 | 30S 757307 4278969 | 30S 757355 4278597 | 30S 757402 4278463 |
| 30S 757258 4279671 | 30S 757266 4279392 | 30S 757226 4279145 | 30S 757318 4278930 | 30S 757358 4278592 | 30S 757411 4278452 |
| 30S 757249 4279665 | 30S 757260 4279375 | 30S 757235 4279138 | 30S 757326 4278884 | 30S 757363 4278589 | 30S 757419 4278441 |
| 30S 757240 4279658 | 30S 757250 4279345 | 30S 757239 4279136 | 30S 757327 4278866 | 30S 757366 4278587 | 30S 757415 4278431 |
| 30S 757239 4279650 | 30S 757245 4279331 | 30S 757251 4279135 | 30S 757325 4278849 | 30S 757368 4278585 | 30S 757410 4278424 |
| 30S 757240 4279609 | 30S 757235 4279313 | 30S 757262 4279131 | 30S 757319 4278822 | 30S 757372 4278582 | 30S 757405 4278417 |

DILIGENCIA: En sesión Plenaria de 28/11/2023, se acordó la aprobación provisional de la Versión definitiva del PGE, del que forma parte el presente documento.



El Secretario Accidental
(firmado al margen)



ESTUDIO DE LOS CAMINOS RURALES DEL MUNICIPIO DE ALTEA

| | | | | | |
|--------------------|--------------------|--------------------|--------------------|--------------------|--------------------|
| 30S 757402 4278410 | 30S 757380 4278340 | 30S 757349 4278291 | 30S 757358 4278203 | 30S 757346 4278155 | 30S 757315 4278055 |
| 30S 757399 4278401 | 30S 757372 4278330 | 30S 757343 4278276 | 30S 757362 4278196 | 30S 757340 4278143 | 30S 757311 4278038 |
| 30S 757395 4278378 | 30S 757367 4278326 | 30S 757343 4278265 | 30S 757363 4278191 | 30S 757333 4278128 | 30S 757307 4278022 |
| 30S 757394 4278369 | 30S 757364 4278323 | 30S 757345 4278248 | 30S 757363 4278185 | 30S 757330 4278117 | 30S 757302 4278009 |
| 30S 757390 4278358 | 30S 757360 4278318 | 30S 757348 4278226 | 30S 757358 4278177 | 30S 757327 4278096 | 30S 757294 4277996 |
| 30S 757388 4278352 | 30S 757356 4278306 | 30S 757351 4278216 | 30S 757353 4278168 | 30S 757320 4278075 | 30S 757263 4277951 |

DILIGENCIA: En sesión Plenaria de 28/11/2023, se acordó la aprobación provisional de la Versión definitiva del PGE, del que forma parte el presente documento.



El Secretario Accidental
(firmado al margen)



ESTUDIO DE LOS CAMINOS RURALES DEL MUNICIPIO DE ALTEA

| INCIDENCIA | | Nº1 |
|------------|---|---|
| 1 |  <p>Imagen del montículo</p> | DESCRIPCIÓN |
| | | El trazado del camino está interrumpido por un montículo de tierra. |
| 2 |  | COORDENADAS |
| | | INICIO |




DILIGENCIA: En sesión Plenaria de 28/11/2023, se acordó la aprobación provisional de la Versión definitiva del PGE, del que forma parte el presente documento.



El Secretario Accidental
(firmado al margen)



ESTUDIO DE LOS CAMINOS RURALES DEL MUNICIPIO DE ALTEA

| INCIDENCIA | | Nº2 | | | | |
|-------------|--|--|-------------|--------|--------------------|--|
| 1 |  <p>Acceso a la vivienda que interrumpe el camino</p> | <p>DESCRIPCIÓN</p> <p>Una vez salvada desde el norte la carretera de acceso a la AP-7, el camino tradicional pierde parcialmente su trazado, estando interrumpido por la presencia de un inmueble. Vuelve a estar interrumpido al sur de la vivienda por una puerta metálica.</p> | | | | |
| | | <table border="1"> <thead> <tr> <th>COORDENADAS</th> <th>INICIO</th> <th>30S 757413 4278489</th> </tr> </thead> <tbody> <tr> <td></td> <th>FINAL</th> <td>30S 757419 4278441</td> </tr> </tbody> </table> | COORDENADAS | INICIO | 30S 757413 4278489 | |
| COORDENADAS | INICIO | 30S 757413 4278489 | | | | |
| | FINAL | 30S 757419 4278441 | | | | |
| 2 |  <p>Puerta que bloquea el camino y da paso a la vivienda</p> |  | | | | |




DILIGENCIA: En sesión Plenaria de 28/11/2023, se acordó la aprobación provisional de la Versión definitiva del PGE, del que forma parte el presente documento.



El Secretario Accidental
(firmado al margen)



ESTUDIO DE LOS CAMINOS RURALES DEL MUNICIPIO DE ALTEA

| INCIDENCIA | | Nº3 | | | |
|-------------|--|---|-------------|--------|--------------------|
| 1 |  | DESCRIPCIÓN A pesar de la existencia de un paso por el lateral occidental del trazado en este sector, los planos históricos en los que se grafía el recorrido original del camino marcan una inflexión claramente identificable con los puntos marcados como de inicio y final de la incidencia, ocupados al norte por una zona vallada con tela metálica y al sur por una puerta metálica entre pilares de obra. | | | |
| | | <table border="1"> <thead> <tr> <th rowspan="2">COORDENADAS</th> <th>INICIO</th> <td>30S 757390 4278358</td> </tr> <tr> <th>FINAL</th> <td>30S 757367 4278326</td> </tr> </thead> </table> | COORDENADAS | INICIO | 30S 757390 4278358 |
| COORDENADAS | INICIO | 30S 757390 4278358 | | | |
| | FINAL | 30S 757367 4278326 | | | |
| 2 |  |  | | | |
| | Camino cortado por puerta metálica | | | | |

DILIGENCIA: En sesión Plenaria de 28/11/2023, se acordó la aprobación provisional de la Versión definitiva del PGE, del que forma parte el presente documento.



El Secretario Accidental
(firmado al margen)



ESTUDIO DE LOS CAMINOS RURALES DEL MUNICIPIO DE ALTEA

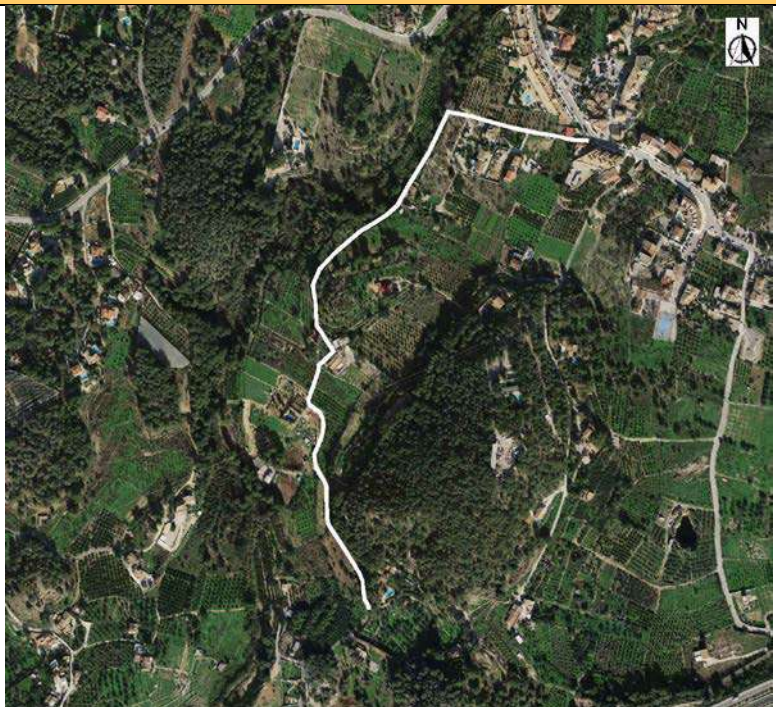
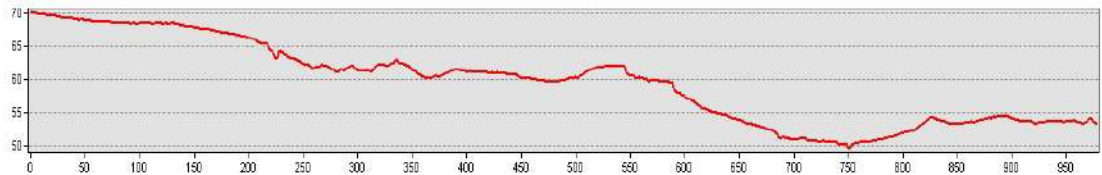
DILIGENCIA: En sesión Plenaria de 28/11/2023, se acordó la aprobación provisional de la Versión definitiva del PGE, del que forma parte el presente documento.



El Secretario Accidental
(firmado al margen)



ESTUDIO DE LOS CAMINOS RURALES DEL MUNICIPIO DE ALTEA

| NOMBRE | | | Nº I.B.M. | DENOMINACIONES | DESCRIPCIÓN | | |
|--|---------|----------|--|-----------------------------|--|--------------|--|
| CAMINO 19 | | | 387 473 | CAMINO DE LA MORERÍA | <p>El camino parte en dirección Oeste desde el casco urbano de Altea la Vieja, a la altura del PK 20,760. Recorre unos 190 m hasta la margen oriental del Bco. de <i>Altea la Vella</i>; en este punto, el trazado original gira hacia el S-SO, recorriendo el borde del barranco durante unos 150 m; en los primeros 100 m está prácticamente perdido. A partir de este lugar, se encuentra claramente interrumpido por una vivienda, volviendo a ser reconocible tras sobrepasar el ámbito de la parcela donde se encuentra el citado inmueble. A partir de aquí, se puede identificar su trazado durante los siguientes 210 m. En este tramo, el trayecto está ocupado por una senda paralela a una acequia de riego. En el extremo de este trayecto, el recorrido está interrumpido por la presencia de una valla asociada a un grupo de viviendas. Superada la valla por el extremo meridional de la propiedad, se dirige hacia el S-SO en un corto tramo de unos 40 m, donde presenta un firme de tierra. El último tramo, de unos 300 m de longitud, atraviesa, con un trazado ligeramente sinuoso, una zona donde predominan las pinadas y bancales, finalizando en el encuentro con el Camino de Mosmay, en la zona de la Finca de Santa Bárbara.</p> <p>Cartografía histórica: Mapa del Instituto Geográfico y Estadístico, 1899. Mapa del Instituto Geográfico y Catastral, 1938. Ortofotos del vuelo 1956-57. Mapa del Instituto Geográfico Nacional MTN25 Edición 1996. MNT Parcelario 1:2000 Tº Municipal de Altea.</p> | | |
| COORDENADAS BÁSICAS | | | REFERENCIAS CATASTRALES | | | | |
| INICIO | X757298 | Y4279868 | 03018A012090340000UF 03018A012090280000UP | | | | |
| FINAL | X757003 | Y4279238 | | | | | |
| ORTOFOTO | | | | | | | |
|  | | | | | | | |
| COTAS (msnm) | | | | DIMENSIONES | | | |
| INICIO | FINAL | MÁXIMA | MÍNIMA | LONGITUD | ANCHURA MAX. | ANCHURA MIN. | |
| 75 m. | 53 m. | 75 m. | 50 m. | 978 m. | 4,2 m. | 0.5 m. | |
| ALTIMETRIA | | | | | | | |
|  | | | | | | | |

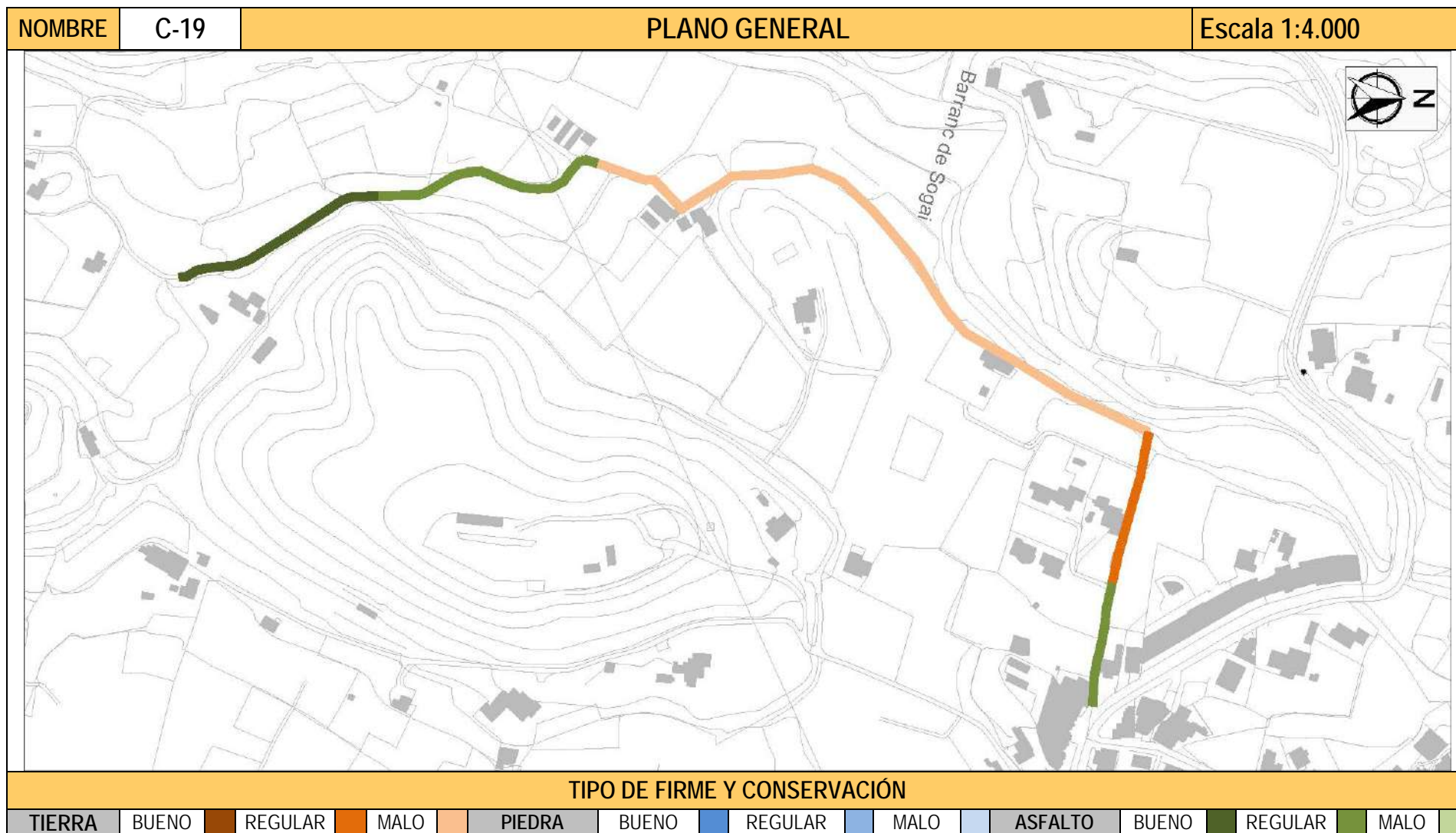
DILIGENCIA: En sesión Plenaria de 28/11/2023, se acordó la aprobación provisional de la Versión definitiva del PGE, del que forma parte el presente documento.



El Secretario Accidental
(firmado al margen)



ESTUDIO DE LOS CAMINOS RURALES DEL MUNICIPIO DE ALTEA



DILIGENCIA: En sesión Plenaria de 28/11/2023, se acordó la aprobación provisional de la Versión definitiva del PGE, del que forma parte el presente documento.



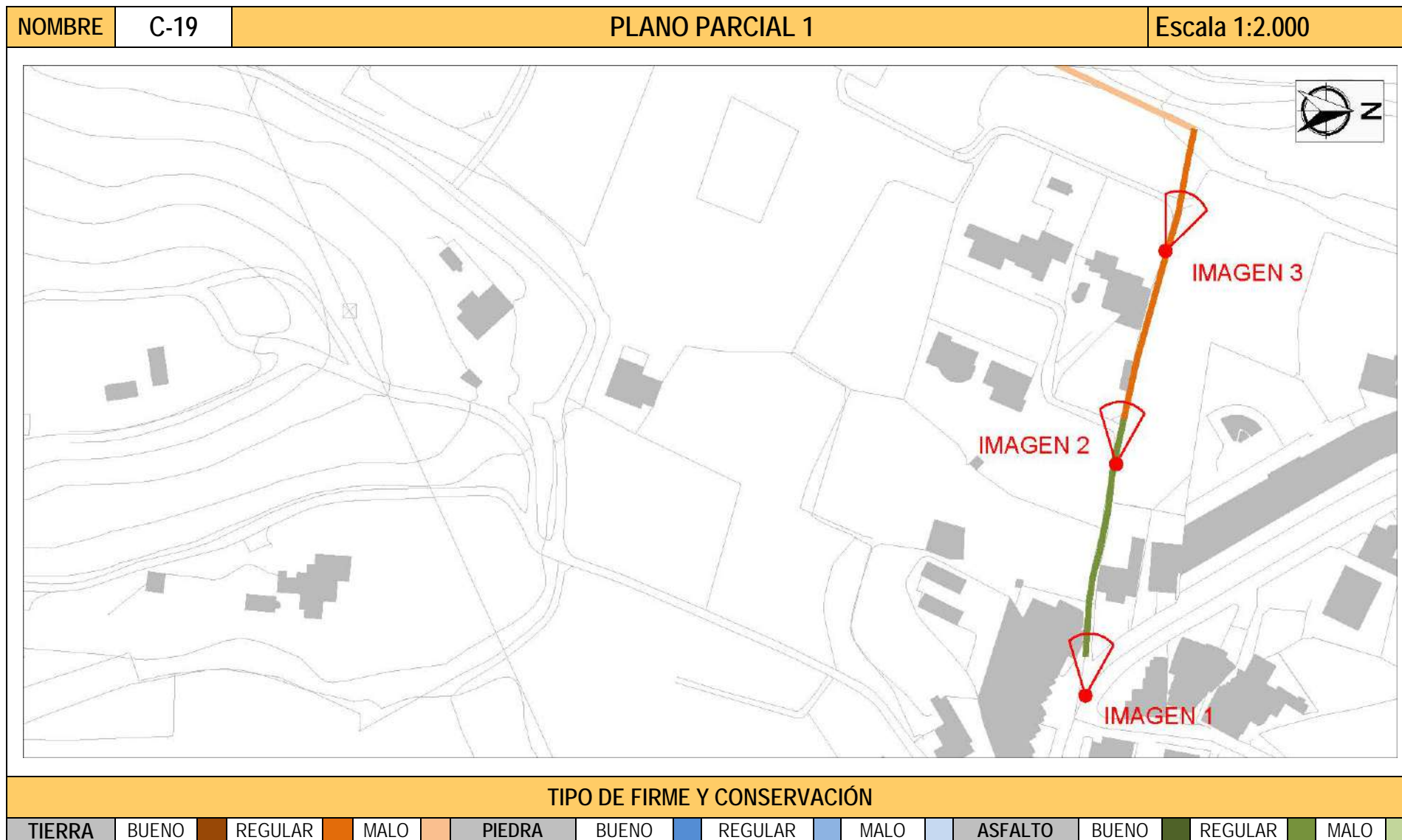
El Secretario Accidental
(firmado al margen)



Cód. Validación: 70L3CLG4SRKAJ6KMX2YZ2HNJW
 Verificación: <https://alta.es/electronica/es/>
 Documento firmado electrónicamente desde la plataforma esPublico Gestiona | Página 237 de 564



ESTUDIO DE LOS CAMINOS RURALES DEL MUNICIPIO DE ALTEA



Cód. Validación: 70L3CLG4SRKAJ6KMX2YZ2HNJW
 Verificación: <https://alta.selectronica.es/>
 Documento firmado electrónicamente desde la plataforma esPublico Gestiona | Página 238 de 564

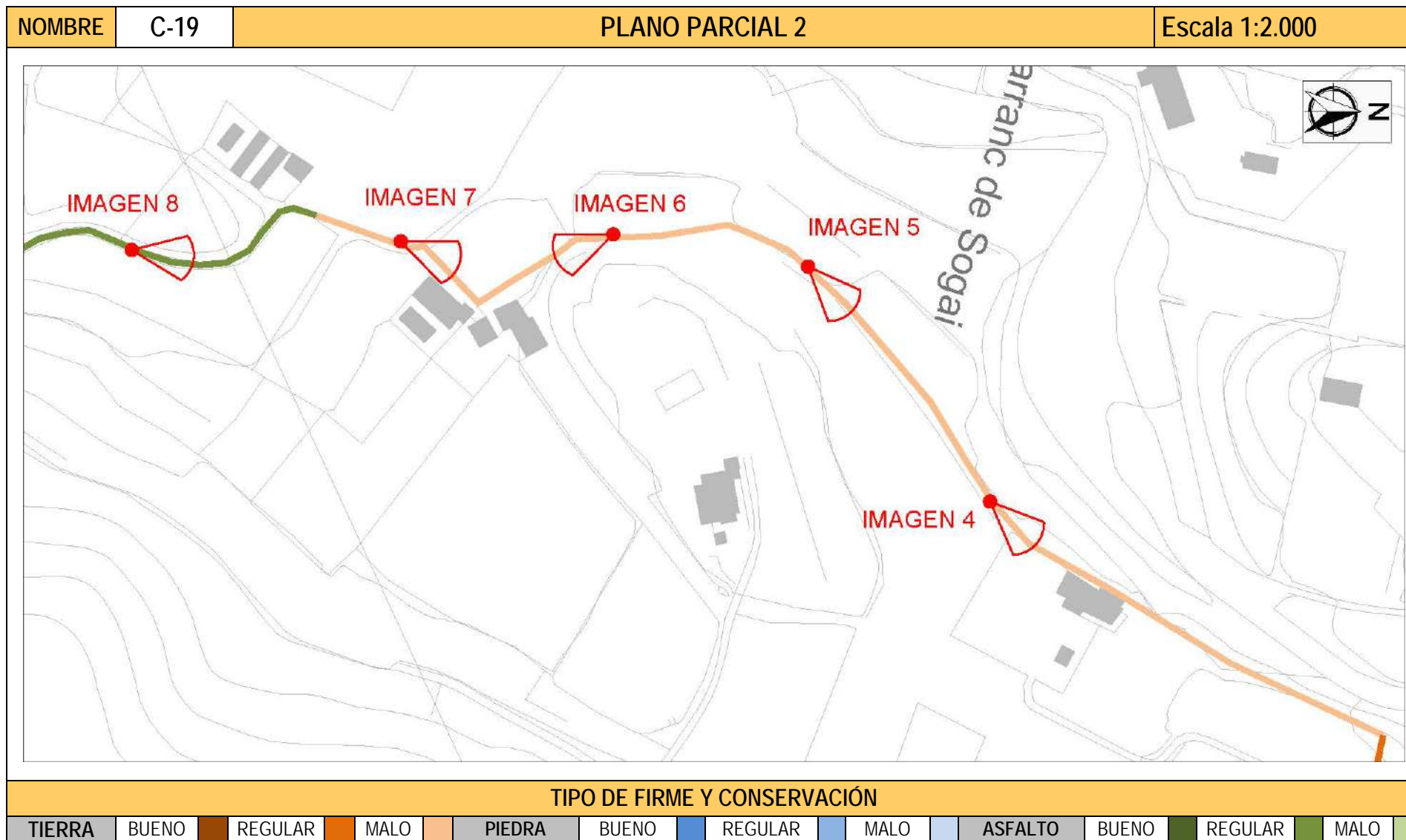
DILIGENCIA: En sesión Plenaria de 28/11/2023, se acordó la aprobación provisional de la Versión definitiva del PGE, del que forma parte el presente documento.



El Secretario Accidental
(firmado al margen)



ESTUDIO DE LOS CAMINOS RURALES DEL MUNICIPIO DE ALTEA



DILIGENCIA: En sesión Plenaria de 28/11/2023, se acordó la aprobación provisional de la Versión definitiva del PGE, del que forma parte el presente documento.

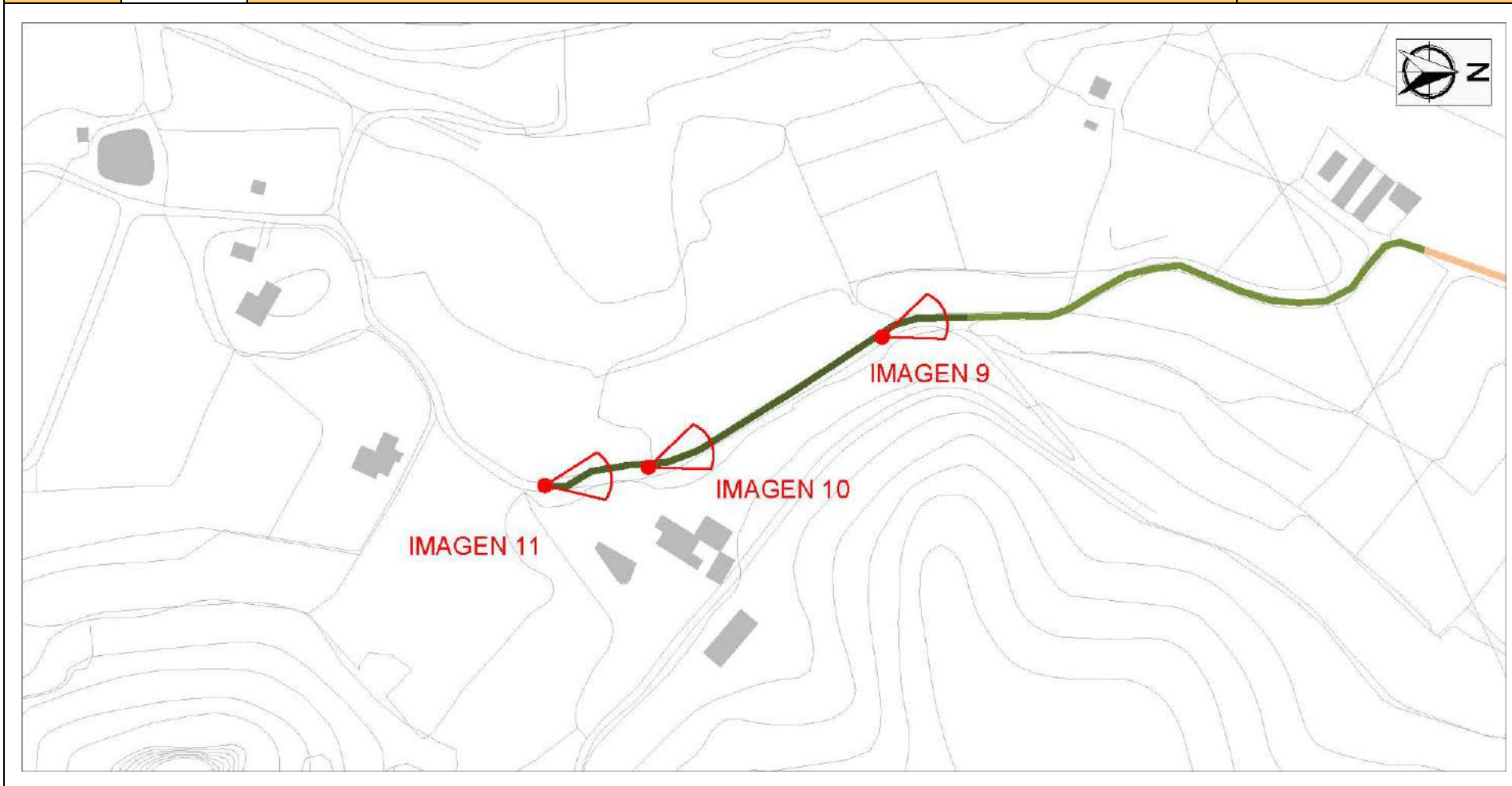


El Secretario Accidental
(firmado al margen)



ESTUDIO DE LOS CAMINOS RURALES DEL MUNICIPIO DE ALTEA

| | | | |
|--------|------|-----------------|----------------|
| NOMBRE | C-19 | PLANO PARCIAL 3 | Escala 1:2.000 |
|--------|------|-----------------|----------------|



| TIPO DE FIRME Y CONSERVACIÓN | | | | | | | | | | | |
|------------------------------|-------|---------|------|--------|-------|---------|------|---------|-------|---------|------|
| TIERRA | BUENO | REGULAR | MALO | PIEDRA | BUENO | REGULAR | MALO | ASFALTO | BUENO | REGULAR | MALO |

DILIGENCIA: En sesión Plenaria de 28/11/2023, se acordó la aprobación provisional de la Versión definitiva del PGE, del que forma parte el presente documento.



El Secretario Accidental
(firmado al margen)



ESTUDIO DE LOS CAMINOS RURALES DEL MUNICIPIO DE ALTEA

| NOMBRE | C-19 | IMÁGENES | |
|--|---|--|--|
|  |  |  | |
| 1. Inicio de camino. | 2. Zona con firme de tierra | 3. Zona con firme de tierra. | |
|  |  |  | |
| 4. Puerta en el camino. | 4. Camino junto a acequia.. | 4. Detalle del camino. | |






DILIGENCIA: En sesión Plenaria de 28/11/2023, se acordó la aprobación provisional de la Versión definitiva del PGE, del que forma parte el presente documento.



El Secretario Accidental
(firmado al margen)



ESTUDIO DE LOS CAMINOS RURALES DEL MUNICIPIO DE ALTEA

| NOMBRE | C-19 | IMÁGENES | |
|--|---|---|--|
|  |  |  | |
| 7. Detalle del camino. | 8. Detalle del camino. | 9. Detalle del camino. Bifurcación | |
|  |  | | |
| 10. Detalle del camino. | 11. Final del camino. | | |

DILIGENCIA: En sesión Plenaria de 28/11/2023, se acordó la aprobación provisional de la Versión definitiva del PGE, del que forma parte el presente documento.



El Secretario Accidental
(firmado al margen)



ESTUDIO DE LOS CAMINOS RURALES DEL MUNICIPIO DE ALTEA

| COORDENADAS UTM (ETRS 89 Huso 30) | | | | | |
|-----------------------------------|--------------------|--------------------|--------------------|--------------------|--------------------|
| 30S 757003 4279238 | 30S 756947 4279373 | 30S 756942 4279486 | 30S 756947 4279598 | 30S 757013 4279759 | 30S 757214 4279881 |
| 30S 757001 4279242 | 30S 756946 4279394 | 30S 756941 4279495 | 30S 756938 4279613 | 30S 757027 4279768 | 30S 757230 4279878 |
| 30S 757000 4279251 | 30S 756946 4279403 | 30S 756937 4279503 | 30S 756933 4279619 | 30S 757041 4279781 | 30S 757245 4279876 |
| 30S 756999 4279263 | 30S 756944 4279410 | 30S 756931 4279508 | 30S 756932 4279649 | 30S 757058 4279811 | 30S 757260 4279873 |
| 30S 756997 4279276 | 30S 756939 4279417 | 30S 756923 4279514 | 30S 756928 4279674 | 30S 757084 4279853 | 30S 757269 4279871 |
| 30S 756991 4279287 | 30S 756933 4279429 | 30S 756922 4279519 | 30S 756930 4279679 | 30S 757110 4279907 | 30S 757279 4279869 |
| 30S 756971 4279318 | 30S 756931 4279438 | 30S 756925 4279527 | 30S 756937 4279695 | 30S 757123 4279904 | 30S 757298 4279868 |
| 30S 756955 4279343 | 30S 756930 4279446 | 30S 756936 4279560 | 30S 756956 4279716 | 30S 757140 4279901 | |
| 30S 756949 4279351 | 30S 756938 4279466 | 30S 756936 4279566 | 30S 756968 4279727 | 30S 757152 4279897 | |
| 30S 756947 4279359 | 30S 756941 4279476 | 30S 756956 4279585 | 30S 756991 4279746 | 30S 757193 4279886 | |




DILIGENCIA: En sesión Plenaria de 28/11/2023, se acordó la aprobación provisional de la Versión definitiva del PGE, del que forma parte el presente documento.



El Secretario Accidental
(firmado al margen)



ESTUDIO DE LOS CAMINOS RURALES DEL MUNICIPIO DE ALTEA

| INCIDENCIA | | Nº1 | | | | | |
|------------|---|---|-------------|--------|--------------------|-------|--------------------|
| 1 |  <p>Camino perdido en el barranco.</p> | DESCRIPCIÓN | | | | | |
| | | <p>El camino desaparece en el barranco de Altea la Vieja. En la zona del sur aparece una puerta de vallado que impide el paso. No se ha podido documentar la zona entre el inicio y el final.</p> | | | | | |
| 2 |  <p>Puerta</p> | <table border="1"> <thead> <tr> <th rowspan="2">COORDENADAS</th> <th>INICIO</th> <td>30S 757110 4279907</td> </tr> <tr> <th>FINAL</th> <td>30S 757035 4279775</td> </tr> </thead> </table> | COORDENADAS | INICIO | 30S 757110 4279907 | FINAL | 30S 757035 4279775 |
| | | COORDENADAS | | INICIO | 30S 757110 4279907 | | |
| FINAL | 30S 757035 4279775 | | | | | | |
| | |  | | | | | |



DILIGENCIA: En sesión Plenaria de 28/11/2023, se acordó la aprobación provisional de la Versión definitiva del PGE, del que forma parte el presente documento.



El Secretario Accidental
(firmado al margen)



ESTUDIO DE LOS CAMINOS RURALES DEL MUNICIPIO DE ALTEA

| INCIDENCIA | | Nº2 |
|------------|--|---|
| 1 |  | DESCRIPCIÓN |
| | | <p>En el extremo septentrional de la incidencia, el trazado se encuentra cortado por un vallado. En sur se observa la existencia de una puerta metálica que impide el paso.</p> |
| | COORDENADAS | INICIO |
| | | FINAL |
| | | 30S 756939 4279613 |
| | | 30S 756938 4279568 |
| 2 |  |  |
| | <p>Vallado cortando la senda.</p> | |
| | <p>Puerta metálica.</p> | |

DILIGENCIA: En sesión Plenaria de 28/11/2023, se acordó la aprobación provisional de la Versión definitiva del PGE, del que forma parte el presente documento.



El Secretario Accidental
(firmado al margen)



ESTUDIO DE LOS CAMINOS RURALES DEL MUNICIPIO DE ALTEA

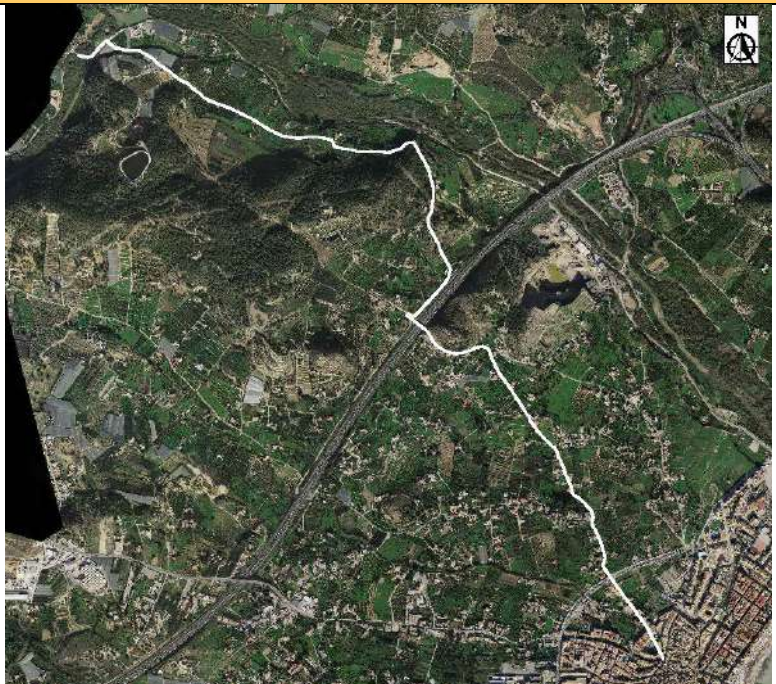
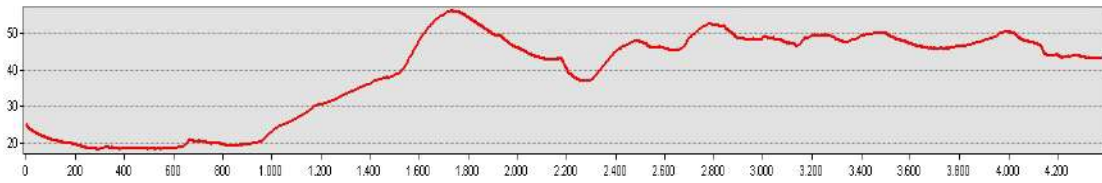
DILIGENCIA: En sesión Plenaria de 28/11/2023, se acordó la aprobación provisional de la Versión definitiva del PGE, del que forma parte el presente documento.



El Secretario Accidental
(firmado al margen)



ESTUDIO DE LOS CAMINOS RURALES DEL MUNICIPIO DE ALTEA

| NOMBRE | | Nº I.B.M. | DENOMINACIONES | DESCRIPCIÓN | | |
|--|---------|--|--|--|--------------|--------------|
| CAMINO 20 | | 457 392 450 514 513 515 | CAMINO DEL MANDEM | <p>Camino que parte desde la Plaza de la Cruz, en el casco urbano, en dirección N-NO. Con un trazado prácticamente rectilíneo, durante los primeros 1.540 m, discurre en su primer tramo por la <i>Cl Camí del Pontet</i>; cruza las avenidas de Valencia y del Alcalde Juan Alvado y continúa dirección N-NO hasta el punto de encuentro, en la Ptda. de la <i>Mallaeta</i>, con el Camino de la Balsica, conocido como <i>Camí de l' Horta</i>. En este lugar abandona su trazado original, que rodeaba el cerro por el Este, bordeándolo por el Oeste para embocar el paso superior de la AP-7. Tras cruzarla, gira 90º durante unos 275 m, paralelo a la Autopista, para retomar, una vez salvado el obstáculo que supone esta infraestructura, su trazado original. Continúa unos 560 m por la Ptda. de <i>Benimussa</i> con dirección N, paralelo a la acequia del <i>Rec Nou</i>, hasta las proximidades del río Algar, punto en el que gira hacia el NO para acompañar su trazado durante 1.375 m. En este punto vuelve a girar hacia el SO durante unos 90 m de recorrido, vadeando el río en dirección NO hasta que, una vez atravesado, llega al límite con el Término de <i>Callosa d'en Sarrià</i>.</p> <p>El inicio del trazado coincide con el casco urbano y el paisaje característico de la periurbana, formado por viviendas unifamiliares, bloque de edificios aislados, zonas de cultivo -algunas yermas- y alguna instalación relacionada con actividades industriales. El tramo norte se caracteriza por la presencia de suaves elevaciones ocupadas por pinos, zonas de cultivo -destacando la presencia de invernaderos- y el río.</p> <p>Cartografía histórica: Mapa del Instituto Geográfico y Estadístico, 1899. Mapa del Instituto Geográfico y Catastral, 1938. Ortofotos del vuelo 1956-57. Mapa del Instituto Geográfico Nacional MTN25 Edición 1996. MNT Parcelario 1:2000 Tº Municipal de Altea.</p> | | |
| COORDENADAS BÁSICAS | | REFERENCIAS CATASTRALES | | | | |
| INICIO | X756838 | Y4276602 | 03018A006090470000UD 03018A006090410000UT 03018A006090330000UY 03018A011090040000UJ 03018A011090020000UX 03018A011090070000UZ | | | |
| FINAL | X754414 | Y4279152 | | | | |
| ORTOFOTO | | | | | | |
|  | | | | | | |
| COTAS (snm) / DESNIVEL (m) | | | | DIMENSIONES | | |
| INICIO | FINAL | MÁXIMA | MÍNIMA | LONGITUD | ANCHURA MAX. | ANCHURA MIN. |
| 25 m. | 44 m. | 55 m. | 19 m. | 4.351 m. | 8,2 m. | 1,8 m. |
| ALTIMETRIA | | | | | | |
|  | | | | | | |

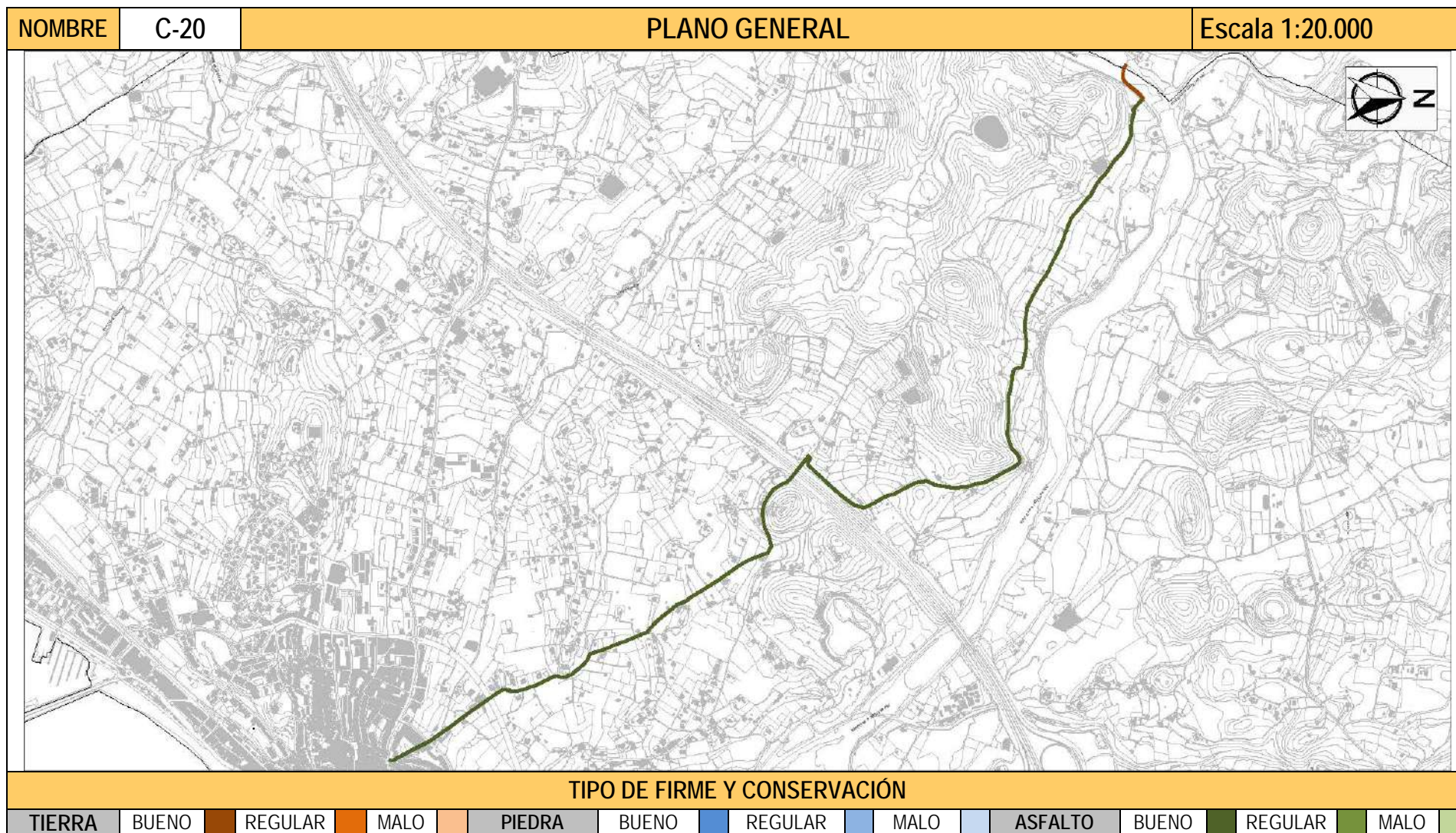
DILIGENCIA: En sesión Plenaria de 28/11/2023, se acordó la aprobación provisional de la Versión definitiva del PGE, del que forma parte el presente documento.



El Secretario Accidental
(firmado al margen)



ESTUDIO DE LOS CAMINOS RURALES DEL MUNICIPIO DE ALTEA



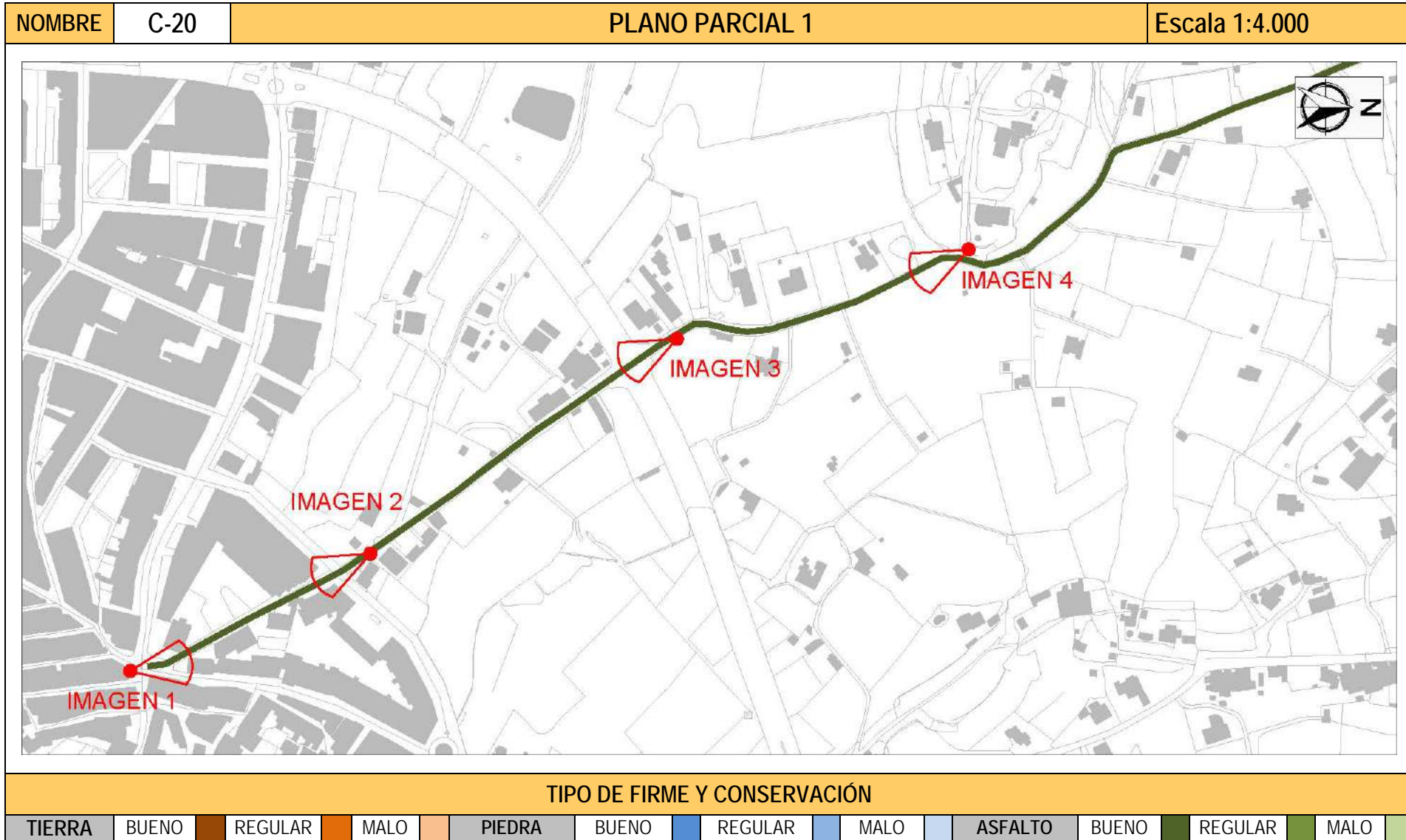
DILIGENCIA: En sesión Plenaria de 28/11/2023, se acordó la aprobación provisional de la Versión definitiva del PGE, del que forma parte el presente documento.



El Secretario Accidental
(firmado al margen)



ESTUDIO DE LOS CAMINOS RURALES DEL MUNICIPIO DE ALTEA



DILIGENCIA: En sesión Plenaria de 28/11/2023, se acordó la aprobación provisional de la Versión definitiva del PGE, del que forma parte el presente documento.



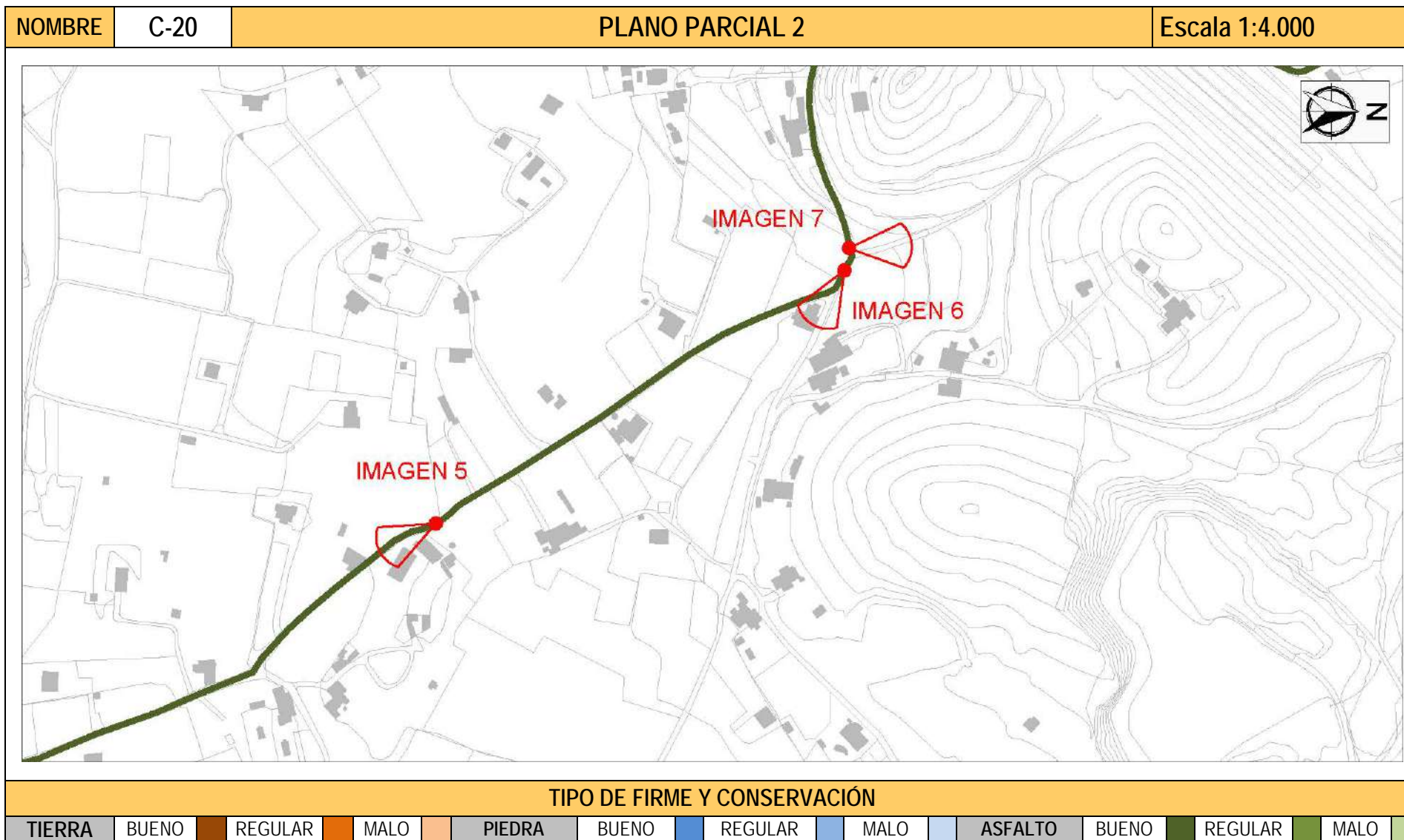
El Secretario Accidental
(firmado al margen)



Cód. Validación: 70L3CLG4SRKAJ6KMX2YZ2HNJW
 Verificación: <https://alta.es/se/electronica.es/>
 Documento firmado electrónicamente desde la plataforma esPublico Gestiona | Página 249 de 564



ESTUDIO DE LOS CAMINOS RURALES DEL MUNICIPIO DE ALTEA



Cód. Validación: 70L3CLG4SRKAJ6KMX2Y2ZHNJW
 Verificación: <https://alta.es/secretoria.es/>
 Documento firmado electrónicamente desde la plataforma esPublico Gestiona | Página 250 de 564

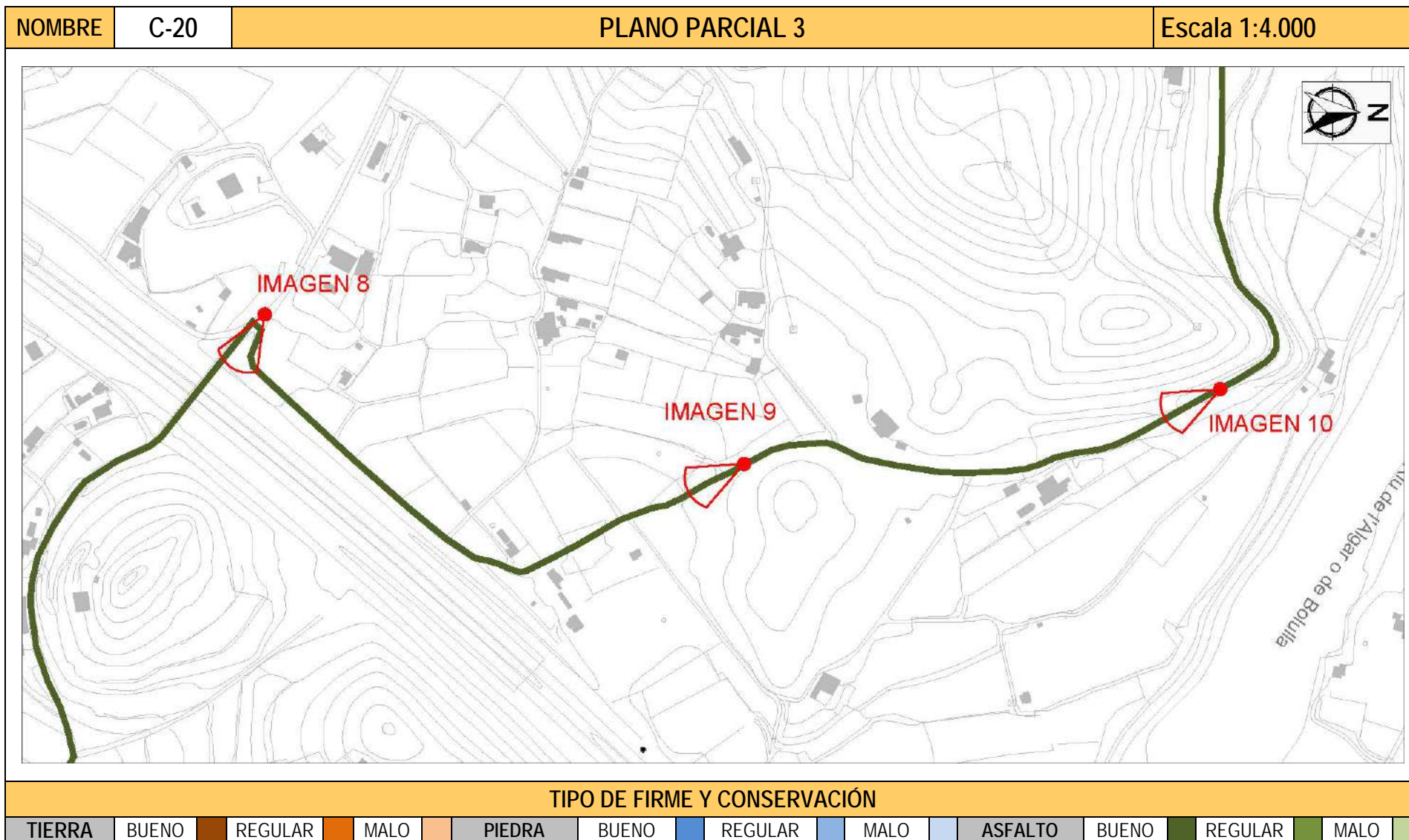
DILIGENCIA: En sesión Plenaria de 28/11/2023, se acordó la aprobación provisional de la Versión definitiva del PGE, del que forma parte el presente documento.



El Secretario Accidental
 (firmado al margen)



ESTUDIO DE LOS CAMINOS RURALES DEL MUNICIPIO DE ALTEA



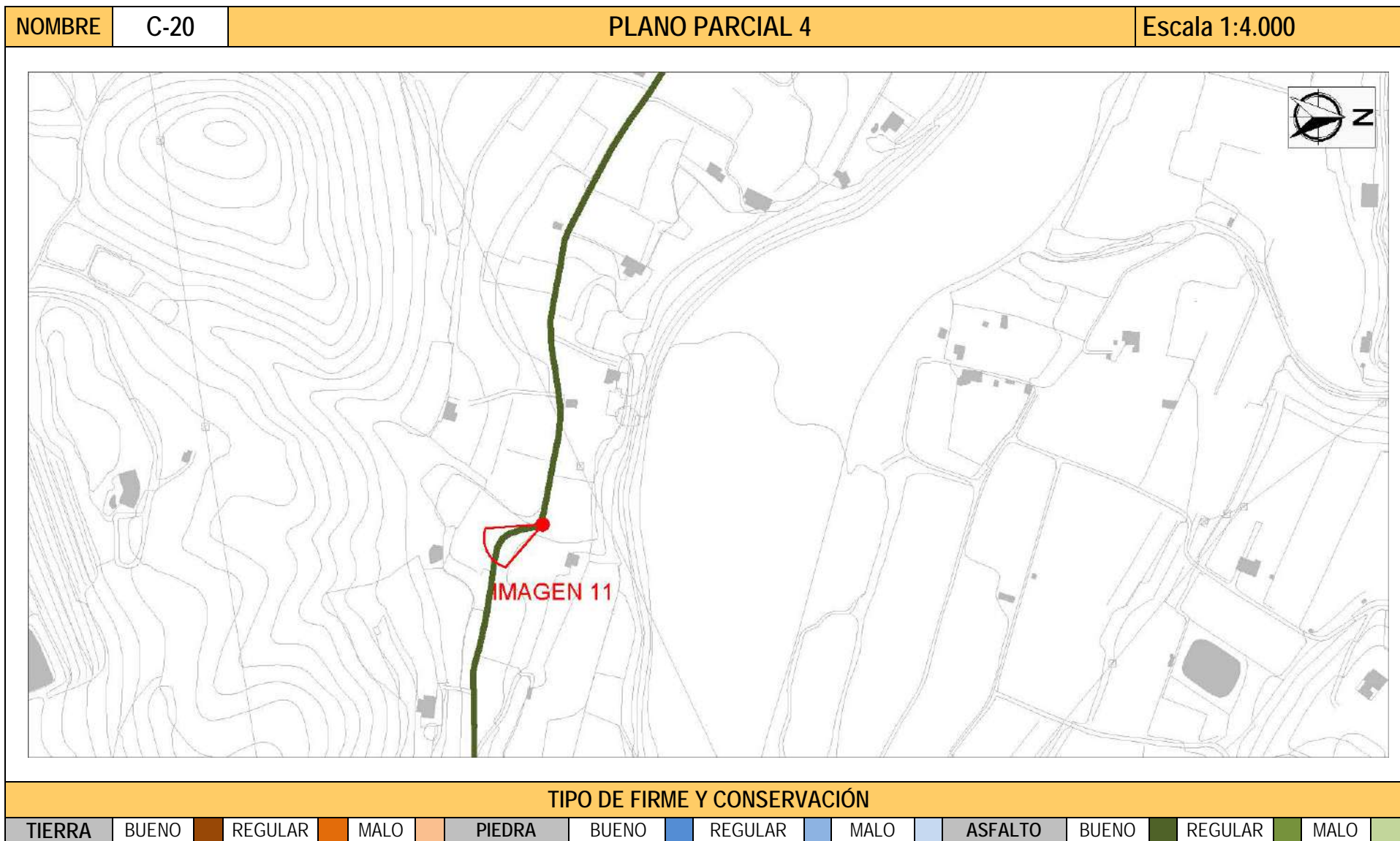
DILIGENCIA: En sesión Plenaria de 28/11/2023, se acordó la aprobación provisional de la Versión definitiva del PGE, del que forma parte el presente documento.



El Secretario Accidental
(firmado al margen)



ESTUDIO DE LOS CAMINOS RURALES DEL MUNICIPIO DE ALTEA



Cód. Validación: 70L3CLG4SRKAJ6KMX2Y2ZHNJW
 Verificación: <https://alta.es/electronica/es/>
 Documento firmado electrónicamente desde la plataforma esPublico Gestiona | Página 252 de 564

DILIGENCIA: En sesión Plenaria de 28/11/2023, se acordó la aprobación provisional de la Versión definitiva del PGE, del que forma parte el presente documento.

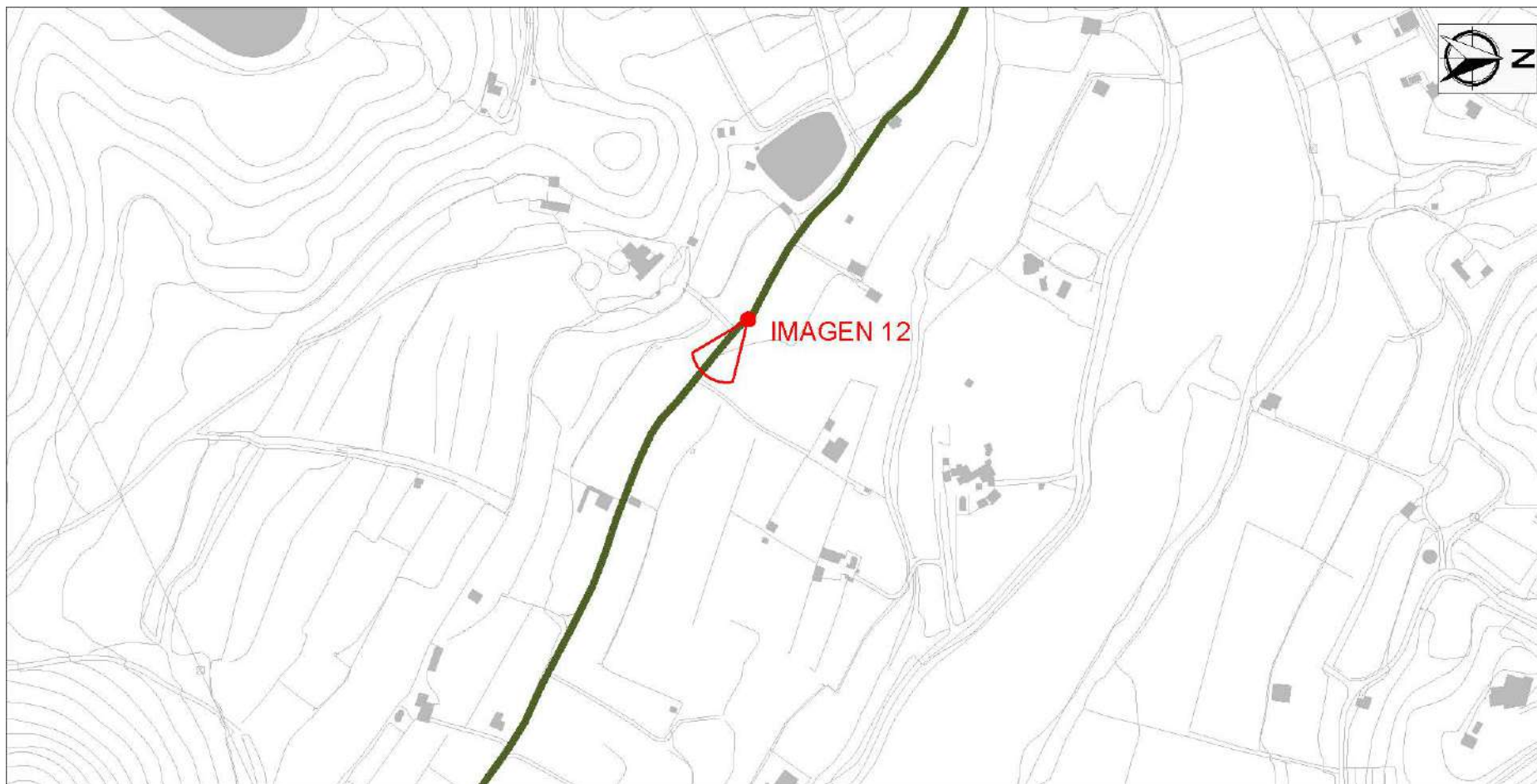


El Secretario Accidental
(firmado al margen)



ESTUDIO DE LOS CAMINOS RURALES DEL MUNICIPIO DE ALTEA

| | | | |
|--------|------|-----------------|----------------|
| NOMBRE | C-20 | PLANO PARCIAL 5 | Escala 1:4.000 |
|--------|------|-----------------|----------------|



TIPO DE FIRME Y CONSERVACIÓN

| | | | | | | | | | | | |
|--------|-------|---------|------|--------|-------|---------|------|---------|-------|---------|------|
| TIERRA | BUENO | REGULAR | MALO | PIEDRA | BUENO | REGULAR | MALO | ASFALTO | BUENO | REGULAR | MALO |
|--------|-------|---------|------|--------|-------|---------|------|---------|-------|---------|------|

DILIGENCIA: En sesión Plenaria de 28/11/2023, se acordó la aprobación provisional de la Versión definitiva del PGE, del que forma parte el presente documento.



El Secretario Accidental
(firmado al margen)

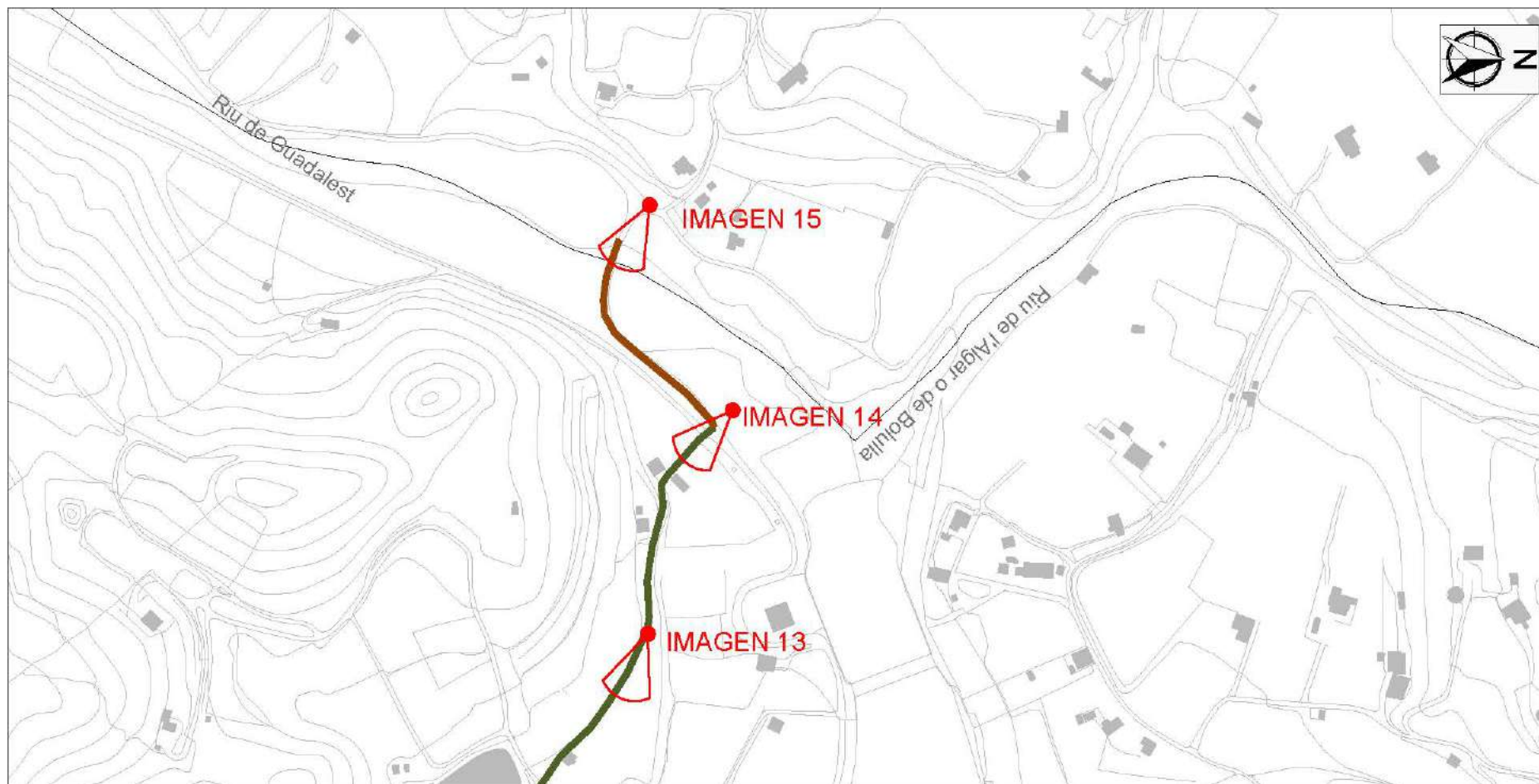


Cód. Validación: 70L3CLG4SRKAJ6KMX2Y2ZHNJW
Verificación: <https://altea.sedelectronica.es/>
Documento firmado electrónicamente desde la plataforma esPublico Gestiona | Página 253 de 564



ESTUDIO DE LOS CAMINOS RURALES DEL MUNICIPIO DE ALTEA

| | | | |
|--------|------|-----------------|----------------|
| NOMBRE | C-20 | PLANO PARCIAL 6 | Escala 1:4.000 |
|--------|------|-----------------|----------------|



TIPO DE FIRME Y CONSERVACIÓN

| | | | | | | | | | | | |
|--------|-------|---------|------|--------|-------|---------|------|---------|-------|---------|------|
| TIERRA | BUENO | REGULAR | MALO | PIEDRA | BUENO | REGULAR | MALO | ASFALTO | BUENO | REGULAR | MALO |
|--------|-------|---------|------|--------|-------|---------|------|---------|-------|---------|------|







DILIGENCIA: En sesión Plenaria de 28/11/2023, se acordó la aprobación provisional de la Versión definitiva del PGE, del que forma parte el presente documento.



El Secretario Accidental
(firmado al margen)



ESTUDIO DE LOS CAMINOS RURALES DEL MUNICIPIO DE ALTEA

| NOMBRE | C-20 | IMÁGENES | |
|--|------|---|--|
| | |  |  |
| 1. Inicio camino, Plaza de la Cruz hacia Cami del Pontet. | | 2. Calle Cami del Pontet. |  |
| | | | 3. Cruce Cami del Pontet con Alcalde Juan Alvado. |
|  | |  |  |
| 4. Detalle del camino. | | 5. Detalle del camino Cami del Pontet. | 6. Detalle del camino. |







DILIGENCIA: En sesión Plenaria de 28/11/2023, se acordó la aprobación provisional de la Versión definitiva del PGE, del que forma parte el presente documento.



El Secretario Accidental
(firmado al margen)



ESTUDIO DE LOS CAMINOS RURALES DEL MUNICIPIO DE ALTEA

| NOMBRE | C-20 | IMÁGENES | |
|--|---|--|--|
|  |  |  | |
| <p>7. Antiguo trazado del camino cortado por la AP7.</p> | <p>8. Paso elevado sobre la AP7.</p> | <p>9. Detalle de camino en Pda. Benimussa.</p> | |
|  |  |  | |
| <p>10. Detalle del camino.</p> | <p>11. Detalle del camino Pda. del Mandem.</p> | <p>12. Detalle del camino.</p> | |




DILIGENCIA: En sesión Plenaria de 28/11/2023, se acordó la aprobación provisional de la Versión definitiva del PGE, del que forma parte el presente documento.



El Secretario Accidental
(firmado al margen)



ESTUDIO DE LOS CAMINOS RURALES DEL MUNICIPIO DE ALTEA

| NOMBRE | C-20 | IMÁGENES | |
|---|--|---|--|
|  |  |  | |
| 13. Detalle del camino. | 14. Detalle del camino. | 15. Final del camino con el río Algar, límite Municipal. | |
| | | | |
| | | | |

DILIGENCIA: En sesión Plenaria de 28/11/2023, se acordó la aprobación provisional de la Versión definitiva del PGE, del que forma parte el presente documento.



El Secretario Accidental
(firmado al margen)



ESTUDIO DE LOS CAMINOS RURALES DEL MUNICIPIO DE ALTEA

| COORDENADAS UTM (ETRS 89 Huso 30) | | | | | |
|-----------------------------------|--------------------|--------------------|--------------------|--------------------|--------------------|
| 30S 756838 4276602 | 30S 756587 4277078 | 30S 756455 4277340 | 30S 756213 4277739 | 30S 755911 4277919 | 30S 755967 4278236 |
| 30S 756836 4276615 | 30S 756577 4277109 | 30S 756438 4277380 | 30S 756168 4277802 | 30S 755902 4277926 | 30S 755966 4278241 |
| 30S 756803 4276676 | 30S 756561 4277140 | 30S 756423 4277423 | 30S 756153 4277827 | 30S 755887 4277950 | 30S 755958 4278256 |
| 30S 756776 4276729 | 30S 756546 4277169 | 30S 756409 4277455 | 30S 756142 4277852 | 30S 755877 4277972 | 30S 755948 4278275 |
| 30S 756768 4276742 | 30S 756545 4277182 | 30S 756394 4277492 | 30S 756129 4277884 | 30S 755871 4277981 | 30S 755938 4278293 |
| 30S 756753 4276765 | 30S 756551 4277200 | 30S 756383 4277499 | 30S 756124 4277901 | 30S 755788 4278046 | 30S 755930 4278307 |
| 30S 756713 4276823 | 30S 756548 4277210 | 30S 756363 4277517 | 30S 756121 4277907 | 30S 755795 4278052 | 30S 755921 4278330 |
| 30S 756699 4276839 | 30S 756540 4277231 | 30S 756352 4277530 | 30S 756103 4277916 | 30S 755813 4278044 | 30S 755919 4278340 |
| 30S 756668 4276881 | 30S 756526 4277246 | 30S 756333 4277551 | 30S 756098 4277919 | 30S 755821 4278046 | 30S 755915 4278350 |
| 30S 756653 4276903 | 30S 756517 4277258 | 30S 756315 4277574 | 30S 756077 4277914 | 30S 755828 4278054 | 30S 755903 4278369 |
| 30S 756608 4276968 | 30S 756508 4277268 | 30S 756300 4277592 | 30S 756063 4277909 | 30S 755887 4278118 | 30S 755895 4278386 |
| 30S 756593 4276993 | 30S 756500 4277276 | 30S 756294 4277605 | 30S 756044 4277900 | 30S 755922 4278158 | 30S 755880 4278415 |
| 30S 756593 4277003 | 30S 756493 4277282 | 30S 756291 4277617 | 30S 756020 4277892 | 30S 755942 4278183 | 30S 755876 4278428 |
| 30S 756597 4277020 | 30S 756483 4277287 | 30S 756288 4277624 | 30S 755990 4277888 | 30S 755957 4278204 | 30S 755875 4278445 |
| 30S 756598 4277031 | 30S 756471 4277292 | 30S 756281 4277632 | 30S 755976 4277888 | 30S 755958 4278212 | 30S 755875 4278454 |
| 30S 756597 4277047 | 30S 756469 4277294 | 30S 756275 4277639 | 30S 755956 4277893 | 30S 755961 4278221 | 30S 755877 4278462 |
| 30S 756592 4277063 | 30S 756467 4277300 | 30S 756251 4277678 | 30S 755935 4277904 | 30S 755965 4278230 | 30S 755886 4278480 |

DILIGENCIA: En sesión Plenaria de 28/11/2023, se acordó la aprobación provisional de la Versión definitiva del PGE, del que forma parte el presente documento.



El Secretario Accidental
(firmado al margen)



ESTUDIO DE LOS CAMINOS RURALES DEL MUNICIPIO DE ALTEA

| | | | | | |
|--------------------|--------------------|--------------------|--------------------|--------------------|--------------------|
| 30S 755891 4278502 | 30S 755780 4278765 | 30S 755490 4278756 | 30S 755275 4278801 | 30S 754892 4279017 | 30S 754566 4279191 |
| 30S 755896 4278535 | 30S 755771 4278756 | 30S 755487 4278760 | 30S 755268 4278804 | 30S 754871 4279028 | 30S 754558 4279200 |
| 30S 755896 4278553 | 30S 755764 4278749 | 30S 755484 4278770 | 30S 755242 4278817 | 30S 754850 4279040 | 30S 754555 4279198 |
| 30S 755895 4278583 | 30S 755759 4278746 | 30S 755482 4278779 | 30S 755208 4278835 | 30S 754829 4279056 | 30S 754537 4279183 |
| 30S 755893 4278596 | 30S 755741 4278739 | 30S 755479 4278784 | 30S 755188 4278848 | 30S 754812 4279073 | 30S 754520 4279161 |
| 30S 755890 4278605 | 30S 755717 4278732 | 30S 755471 4278786 | 30S 755169 4278862 | 30S 754788 4279088 | 30S 754506 4279146 |
| 30S 755885 4278617 | 30S 755707 4278731 | 30S 755451 4278790 | 30S 755151 4278873 | 30S 754767 4279102 | 30S 754498 4279137 |
| 30S 755882 4278631 | 30S 755688 4278734 | 30S 755434 4278793 | 30S 755128 4278883 | 30S 754750 4279121 | 30S 754487 4279130 |
| 30S 755880 4278648 | 30S 755665 4278735 | 30S 755416 4278797 | 30S 755091 4278902 | 30S 754733 4279133 | 30S 754478 4279129 |
| 30S 755876 4278660 | 30S 755626 4278736 | 30S 755405 4278798 | 30S 755064 4278916 | 30S 754714 4279145 | 30S 754462 4279131 |
| 30S 755870 4278673 | 30S 755607 4278735 | 30S 755396 4278798 | 30S 755043 4278924 | 30S 754687 4279157 | 30S 754446 4279137 |
| 30S 755840 4278727 | 30S 755588 4278735 | 30S 755382 4278796 | 30S 755022 4278931 | 30S 754679 4279158 | 30S 754430 4279143 |
| 30S 755829 4278747 | 30S 755578 4278737 | 30S 755368 4278794 | 30S 754986 4278944 | 30S 754656 4279157 | 30S 754414 4279152 |
| 30S 755817 4278767 | 30S 755568 4278740 | 30S 755353 4278792 | 30S 754967 4278953 | 30S 754650 4279158 | |
| 30S 755812 4278772 | 30S 755547 4278744 | 30S 755339 4278791 | 30S 754958 4278959 | 30S 754634 4279160 | |
| 30S 755807 4278774 | 30S 755523 4278748 | 30S 755333 4278791 | 30S 754947 4278970 | 30S 754608 4279168 | |
| 30S 755798 4278774 | 30S 755508 4278750 | 30S 755314 4278794 | 30S 754916 4278995 | 30S 754595 4279166 | |
| 30S 755786 4278769 | 30S 755497 4278752 | 30S 755295 4278798 | 30S 754900 4279008 | 30S 754588 4279170 | |


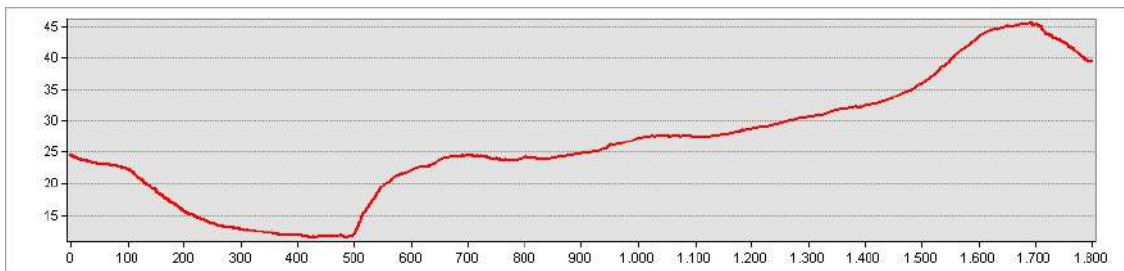
DILIGENCIA: En sesión Plenaria de 28/11/2023, se acordó la aprobación provisional de la Versión definitiva del PGE, del que forma parte el presente documento.



El Secretario Accidental
(firmado al margen)



ESTUDIO DE LOS CAMINOS RURALES DEL MUNICIPIO DE ALTEA

| NOMBRE | | Nº I.B.M. | DENOMINACIONES | DESCRIPCIÓN | | | | | | | |
|--|---------|-------------------------|----------------------|---|-------|--------|--------|------------|-------------|--------------|--------------|
| CAMINO 21 | | | CAMINO DE BASSETA | <p>Trazado: Camino que parte de la Plaza de la Cruz en el casco urbano de Altea, cruza la Huerta pasando por la Ermita de Sant Roc y el Pi del Senyoret para terminar en Quintanes en el C-20 (Camino de Mandem). En un corto primer tramo presenta una dirección SSO-NNE, cambiando hacia la SSE-NNE y girando hacia el SE en el tramo final. En el primer tramo presenta una ligera bajada de cota, subiendo posteriormente de forma continua hasta el extremo septentrional, punto en el que vuelve a bajar ligeramente tras una suave elevación.</p> <p>Cartografía histórica: Camino documentado en los bosquejos topográficos del Instituto Geográfico y Estadístico de 1859 y en el mapa topográfico del Instituto Geográfico y Catastral del año 1938. Del mismo modo se documenta en el Mapa Nacional Topográfico Parcelario del Instituto Geográfico Nacional en 1969.</p> <p>Paisaje: El camino parte de un entorno urbano, adentrándose en la zona de la Huerta. En el tramo meridional, a ambos lados del mismo, se observa la existencia de una gran densidad de edificaciones, muchas agrupadas, y de campos de cultivo (algunos yermos). En el septentrional, sigue la misma tónica, aunque la densidad de edificaciones es menor y se observa la presencia de algún invernadero.</p> <p>Descripción del estado actual: Trazado asfaltado en buen estado.</p> | | | | | | | |
| COORDENADAS BÁSICAS | | REFERENCIAS CATASTRALES | | | | | | | | | |
| INICIO | X756840 | Y4276607 | 03018A006090410000UT | | | | | | | | |
| FINAL | X756123 | Y4277906 | | | | | | | | | |
| ORTOFOTO | | | | COTAS (snm) / DESNIVEL (m) | | | | | | | |
|  | | | | INICIO | FINAL | MÁXIMA | MÍNIMA | LONGITUD | DIMENSIONES | | |
| | | | | | | | | | | ANCHURA MAX. | ANCHURA MIN. |
| | | | | 25 m. | 40 m. | 46 m. | 11 m. | 1.800,5 m. | 7,8 m. | 2,9 m. | |
| | | | | ALTIMETRIA | | | | | | | |
| | | | |  | | | | | | | |

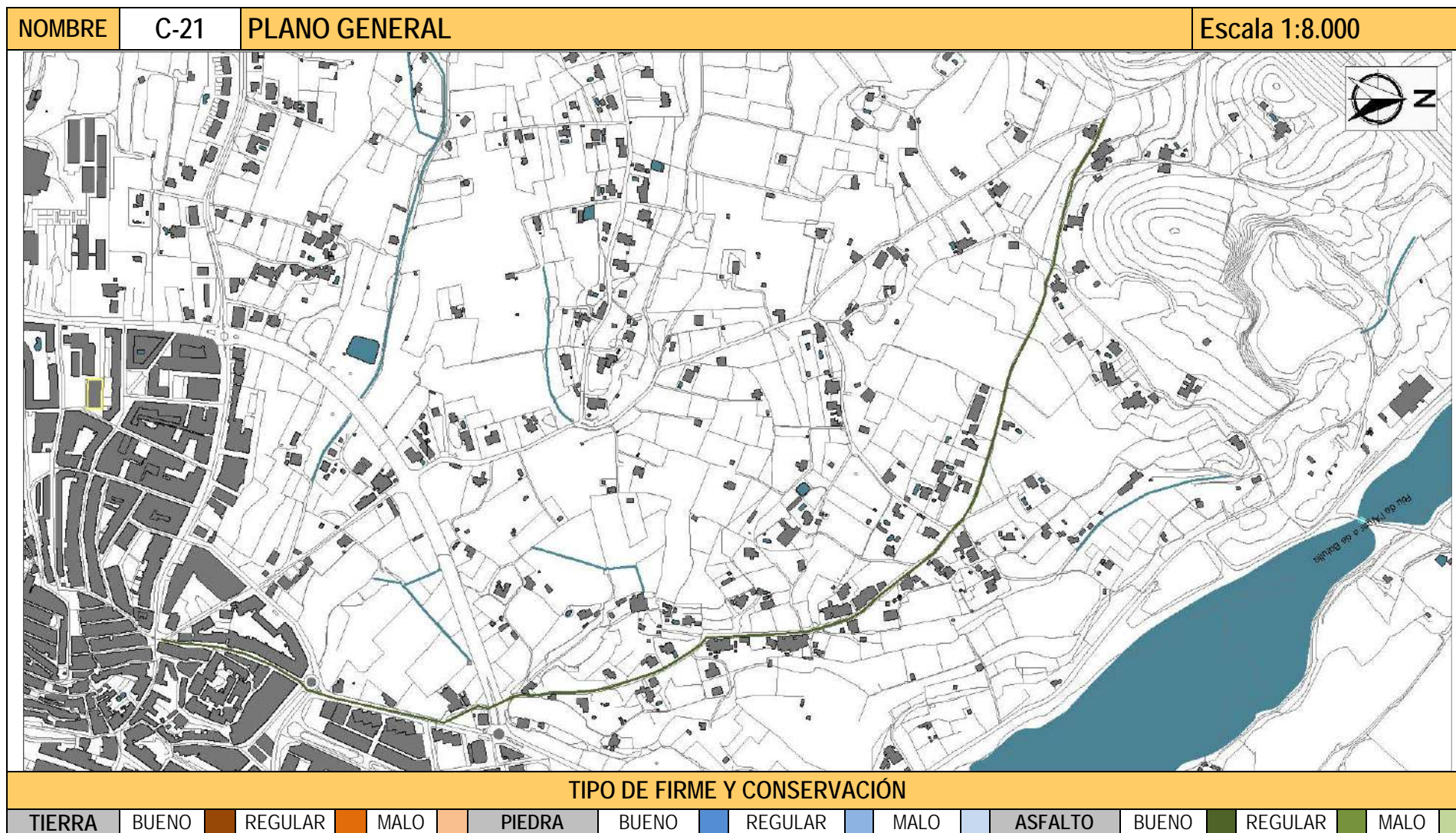
DILIGENCIA: En sesión Plenaria de 28/11/2023, se acordó la aprobación provisional de la Versión definitiva del PGE, del que forma parte el presente documento.



El Secretario Accidental
(firmado al margen)



ESTUDIO DE LOS CAMINOS RURALES DEL MUNICIPIO DE ALTEA



DILIGENCIA: En sesión Plenaria de 28/11/2023, se acordó la aprobación provisional de la Versión definitiva del PGE, del que forma parte el presente documento.



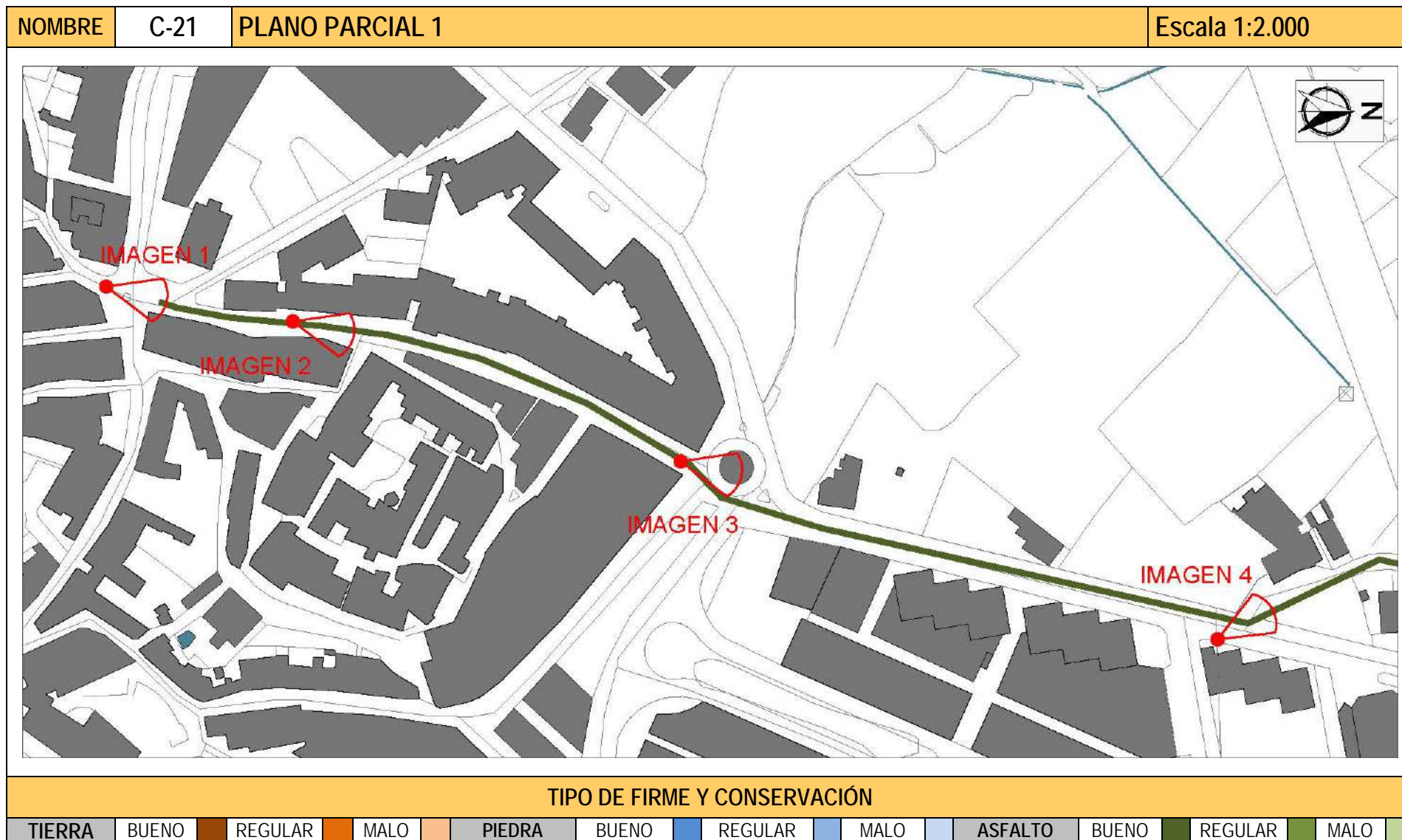
El Secretario Accidental
(firmado al margen)



Cód. Validación: 70L3CLG4SRKAJ6KMX2YZ2HNJW
Verificación: <https://alta.es/electronica/es/>
Documento firmado electrónicamente desde la plataforma esPublico Gestiona | Página 261 de 564



ESTUDIO DE LOS CAMINOS RURALES DEL MUNICIPIO DE ALTEA



Cód. Validación: 70L3CLG4SRKAJ6KMX2YZ2HNJW
 Verificación: <https://alta.es/eletronica/es/>
 Documento firmado electrónicamente desde la plataforma esPublico Gestiona | Página 262 de 564

DILIGENCIA: En sesión Plenaria de 28/11/2023, se acordó la aprobación provisional de la Versión definitiva del PGE, del que forma parte el presente documento.

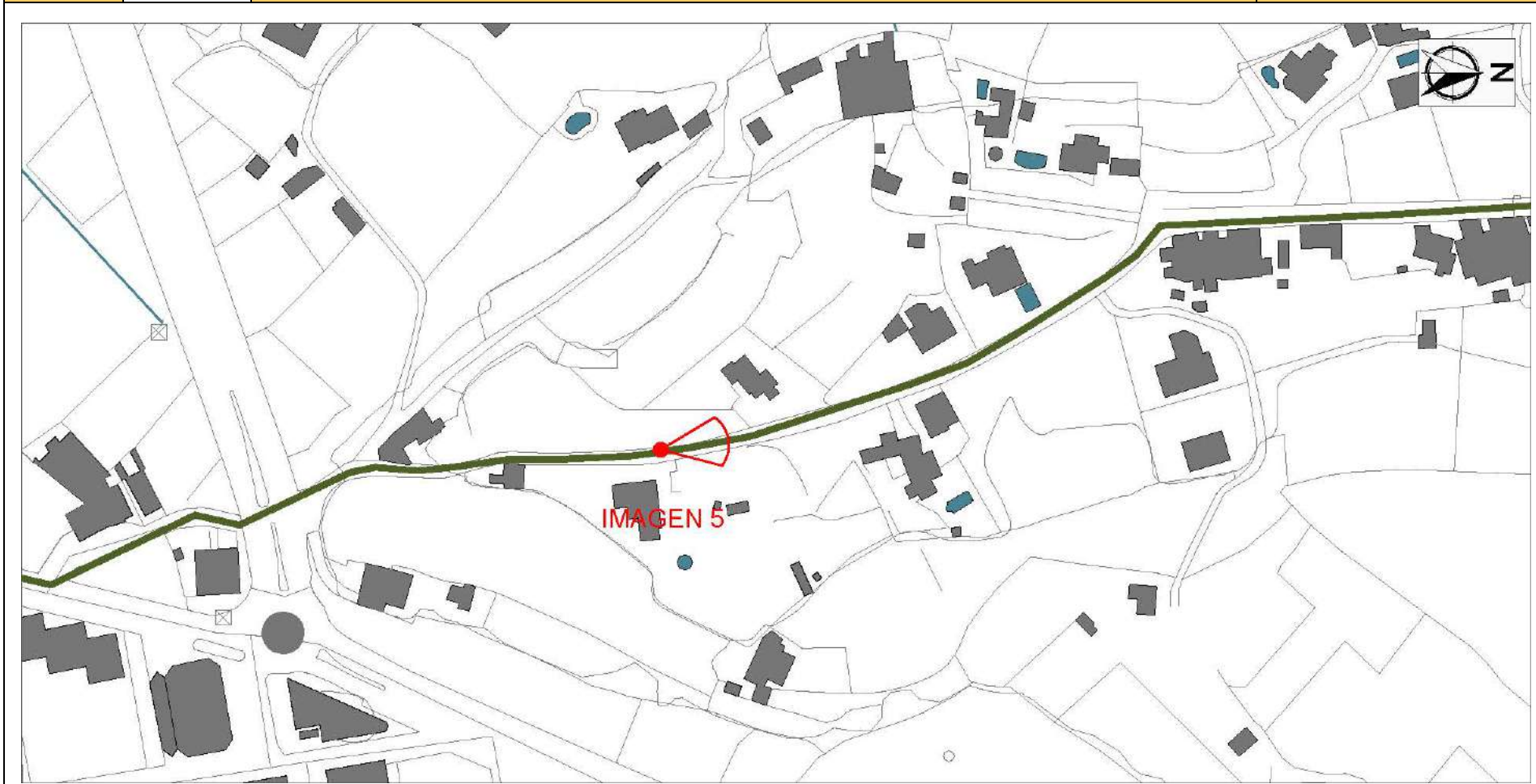


El Secretario Accidental
(firmado al margen)



ESTUDIO DE LOS CAMINOS RURALES DEL MUNICIPIO DE ALTEA

| | | | |
|--------|------|-----------------|----------------|
| NOMBRE | C-21 | PLANO PARCIAL 2 | Escala 1:2.000 |
|--------|------|-----------------|----------------|



| TIPO DE FIRME Y CONSERVACIÓN | | | | | | | | | | | |
|------------------------------|-------|---------|------|--------|-------|---------|------|---------|-------|---------|------|
| TIERRA | BUENO | REGULAR | MALO | PIEDRA | BUENO | REGULAR | MALO | ASFALTO | BUENO | REGULAR | MALO |

DILIGENCIA: En sesión Plenaria de 28/11/2023, se acordó la aprobación provisional de la Versión definitiva del PGE, del que forma parte el presente documento.

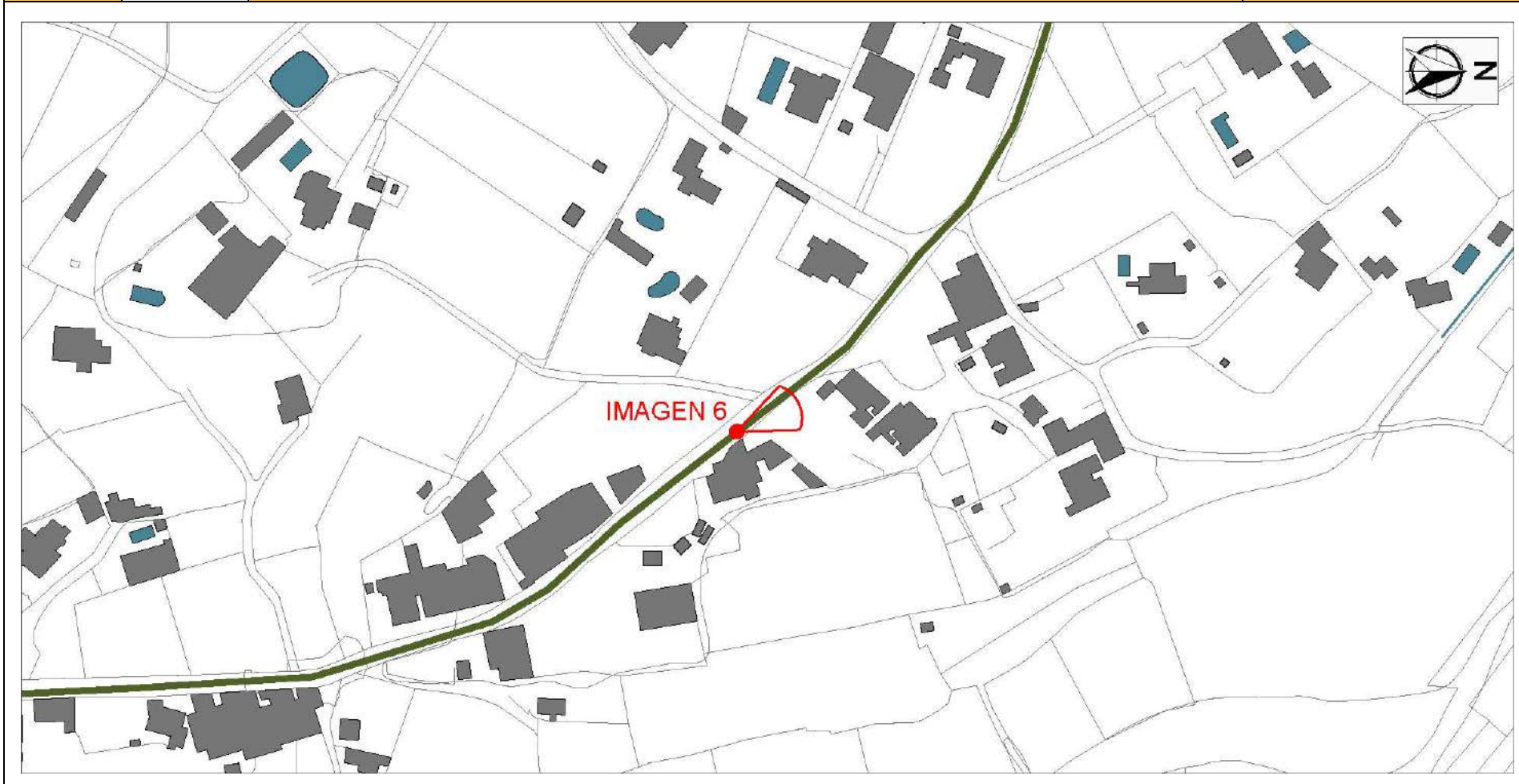


El Secretario Accidental
(firmado al margen)



ESTUDIO DE LOS CAMINOS RURALES DEL MUNICIPIO DE ALTEA

| | | | |
|--------|------|-----------------|----------------|
| NOMBRE | C-21 | PLANO PARCIAL 3 | Escala 1:2.000 |
|--------|------|-----------------|----------------|



| TIPO DE FIRME Y CONSERVACIÓN | | | | | | | | | | | |
|------------------------------|-------|---------|------|--------|-------|---------|------|---------|-------|---------|------|
| TIERRA | BUENO | REGULAR | MALO | PIEDRA | BUENO | REGULAR | MALO | ASFALTO | BUENO | REGULAR | MALO |

DILIGENCIA: En sesión Plenaria de 28/11/2023, se acordó la aprobación provisional de la Versión definitiva del PGE, del que forma parte el presente documento.

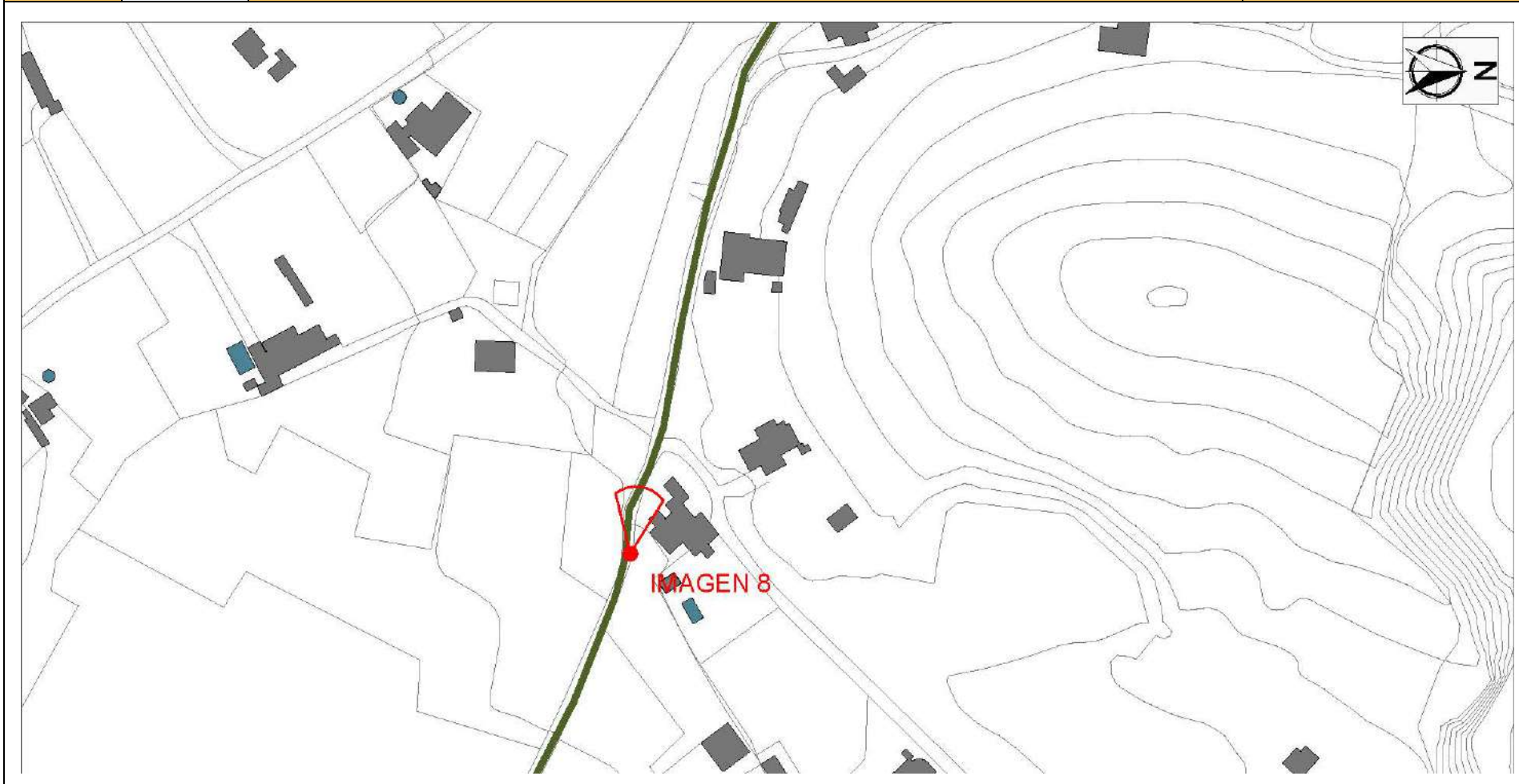


El Secretario Accidental
(firmado al margen)



ESTUDIO DE LOS CAMINOS RURALES DEL MUNICIPIO DE ALTEA

| | | | |
|--------|------|-----------------|----------------|
| NOMBRE | C-21 | PLANO PARCIAL 4 | Escala 1:2.000 |
|--------|------|-----------------|----------------|



| TIPO DE FIRME Y CONSERVACIÓN | | | | | | | | | | | |
|------------------------------|-------|---------|------|--------|-------|---------|------|---------|-------|---------|------|
| TIERRA | BUENO | REGULAR | MALO | PIEDRA | BUENO | REGULAR | MALO | ASFALTO | BUENO | REGULAR | MALO |

DILIGENCIA: En sesión Plenaria de 28/11/2023, se acordó la aprobación provisional de la Versión definitiva del PGE, del que forma parte el presente documento.



El Secretario Accidental
(firmado al margen)

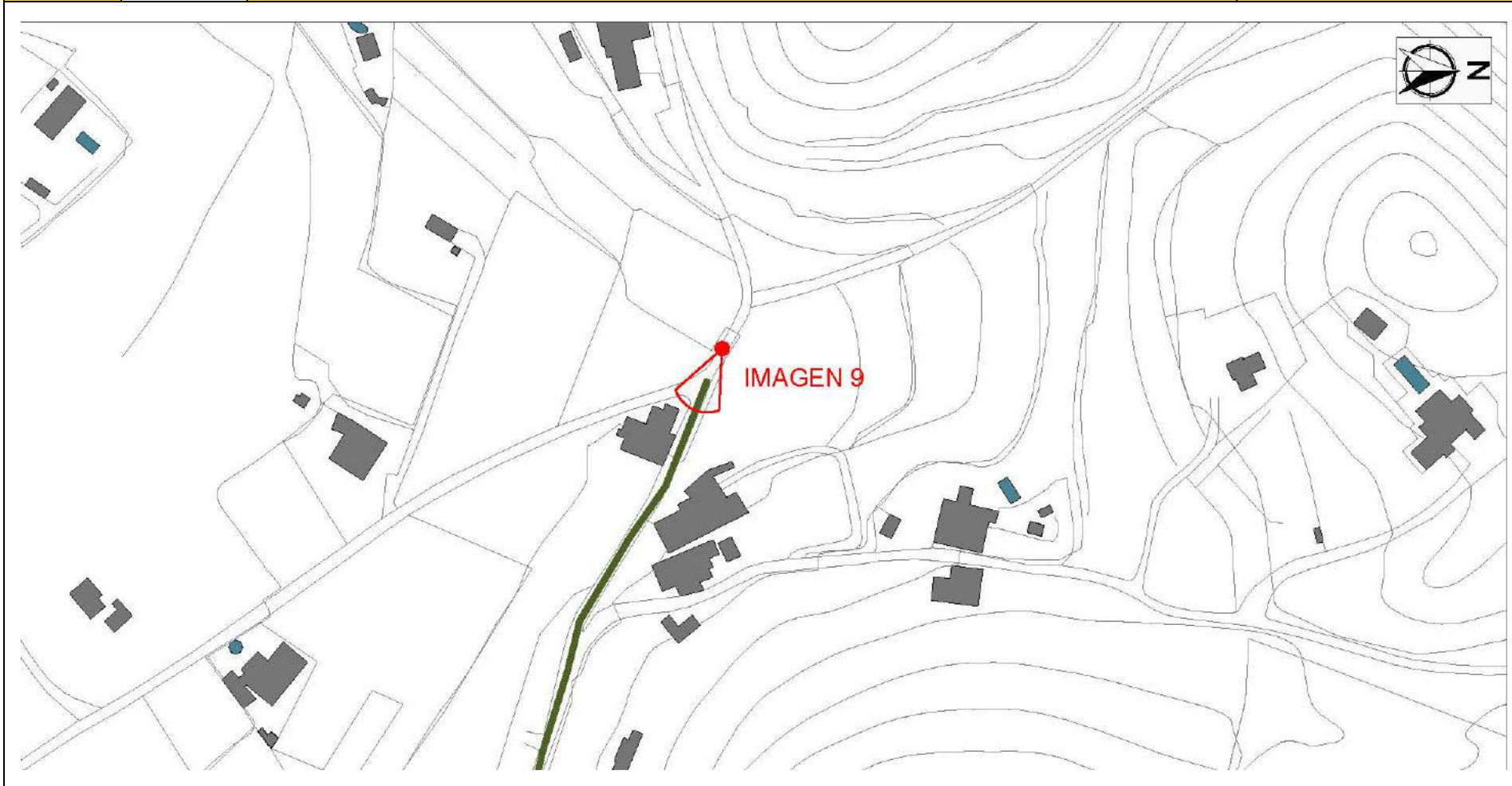


Cód. Validación: 70L3CLG4SRKAJ6KMX2YZ2HNJW
Verificación: <https://alta.es/se/electronica.es/>
Documento firmado electrónicamente desde la plataforma esPublico Gestiona | Página 265 de 564



ESTUDIO DE LOS CAMINOS RURALES DEL MUNICIPIO DE ALTEA

| | | | |
|--------|------|-----------------|----------------|
| NOMBRE | C-21 | PLANO PARCIAL 5 | Escala 1:2.000 |
|--------|------|-----------------|----------------|



| TIPO DE FIRME Y CONSERVACIÓN | | | | | | | | | | | |
|------------------------------|-------|---------|------|--------|-------|---------|------|---------|-------|---------|------|
| TIERRA | BUENO | REGULAR | MALO | PIEDRA | BUENO | REGULAR | MALO | ASFALTO | BUENO | REGULAR | MALO |

DILIGENCIA: En sesión Plenaria de 28/11/2023, se acordó la aprobación provisional de la Versión definitiva del PGE, del que forma parte el presente documento.



El Secretario Accidental
(firmado al margen)



ESTUDIO DE LOS CAMINOS RURALES DEL MUNICIPIO DE ALTEA

| NOMBRE | C-21 | IMÁGENES |
|--------|------|---|
| | |    |
| | | <p>1. INICIO CAMINO</p> <p>2. DETALLE CAMINO</p> <p>3. DETALLE CAMINO</p> |
| | |    |
| | | <p>4. DETALLE CAMINO</p> <p>5. DETALLE CAMINO</p> <p>6. DETALLE CAMINO</p> |




DILIGENCIA: En sesión Plenaria de 28/11/2023, se acordó la aprobación provisional de la Versión definitiva del PGE, del que forma parte el presente documento.



El Secretario Accidental
(firmado al margen)



ESTUDIO DE LOS CAMINOS RURALES DEL MUNICIPIO DE ALTEA

| NOMBRE | C-21 | IMÁGENES |
|---|--|---|
|  |  |  |
| 7. DETALLE CAMINO | 8. DETALLE CAMINO | 9. DETALLE CAMINO |
| | | |
| | | |

DILIGENCIA: En sesión Plenaria de 28/11/2023, se acordó la aprobación provisional de la Versión definitiva del PGE, del que forma parte el presente documento.



El Secretario Accidental
(firmado al margen)



ESTUDIO DE LOS CAMINOS RURALES DEL MUNICIPIO DE ALTEA

COORDENADAS UTM (ETRS 89 Huso 30)

| | | | |
|--------------------|--------------------|--------------------|--------------------|
| 30S 756840 4276607 | 30S 756917 4277127 | 30S 756801 4277573 | 30S 756289 4277842 |
| 30S 756842 4276614 | 30S 756914 4277145 | 30S 756779 4277597 | 30S 756246 4277851 |
| 30S 756845 4276632 | 30S 756914 4277164 | 30S 756721 4277671 | 30S 756220 4277859 |
| 30S 756848 4276666 | 30S 756913 4277186 | 30S 756691 4277695 | 30S 756203 4277863 |
| 30S 756852 4276689 | 30S 756910 4277203 | 30S 756674 4277711 | 30S 756175 4277880 |
| 30S 756860 4276722 | 30S 756906 4277224 | 30S 756649 4277726 | 30S 756158 4277892 |
| 30S 756876 4276760 | 30S 756889 4277277 | 30S 756623 4277735 | 30S 756123 4277906 |
| 30S 756898 4276797 | 30S 756883 4277295 | 30S 756557 4277755 | |
| 30S 756910 4276808 | 30S 756873 4277311 | 30S 756492 4277771 | |
| 30S 756921 4276845 | 30S 756855 4277340 | 30S 756471 4277776 | |
| 30S 756955 4276996 | 30S 756847 4277350 | 30S 756411 4277807 | |
| 30S 756932 4277043 | 30S 756838 4277358 | 30S 756376 4277821 | |
| 30S 756935 4277058 | 30S 756834 4277435 | 30S 756363 4277824 | |
| 30S 756918 4277094 | 30S 756830 4277495 | 30S 756348 4277825 | |
| 30S 756917 4277102 | 30S 756820 4277528 | 30S 756335 4277832 | |
| 30S 756918 4277116 | 30S 756812 4277555 | 30S 756321 4277836 | |



DILIGENCIA: En sesión Plenaria de 28/11/2023, se acordó la aprobación provisional de la Versión definitiva del PGE, del que forma parte el presente documento.



El Secretario Accidental
(firmado al margen)



ESTUDIO DE LOS CAMINOS RURALES DEL MUNICIPIO DE ALTEA

| NOMBRE | | | Nº I.B.M. | DENOMINACIONES | DESCRIPCIÓN | | | | | | |
|--|---------|----------|----------------------------|---|--|-------|--------|-------------|----------|--------------|--------------|
| CAMINO 22 | | | 448 | CAMINO DE UNIÓN BALSICA CON MANDEM | <p>Camino de unión entre el Camino de la Balsica, actualmente <i>Camí de l'Horta</i>, y el camino del Mandem. Parte del camino de la Balsica a la altura de la ermita de <i>Sant Roc</i> en dirección SO. A unos 150 metros empieza a girar suavemente hacia el Oeste, para acabar conectando con el camino del Mandem. Además de edificios religiosos (Ermita <i>S. Roc</i>), destaca la presencia de viviendas unifamiliares y de campos de cultivo; una gran parte de los existentes en el borde septentrional se encuentran sin explotación en la actualidad.</p> <p>Cartografía histórica: Ortofotos del vuelo 1956-57. Mapa del Instituto Geográfico Nacional MTN25 Edición 1996. MNT Parcelario 1:2000 Tº Municipal de Altea. Cartografía de Catastro.</p> | | | | | | |
| COORDENADAS BÁSICAS | | | REFERENCIAS CATASTRALES | | | | | | | | |
| INICIO | X756688 | Y4277693 | 03018A006090270000UW | | | | | | | | |
| FINAL | X756392 | Y4277496 | | | | | | | | | |
| ORTOFOTO | | | | | | | | | | | |
|  | | | | | COTAS (snm) / DESNIVEL (m) | | | DIMENSIONES | | | |
| | | | | | INICIO | FINAL | MÁXIMA | MÍNIMA | LONGITUD | ANCHURA MAX. | ANCHURA MIN. |
| | | | | | 24 m. | 29 m. | 29 m. | 24 m. | 382 m. | 5,3 m. | 3,4 m. |
| ALTIMETRIA | | | | | | | | | | | |
|  | | | | | | | | | | | |

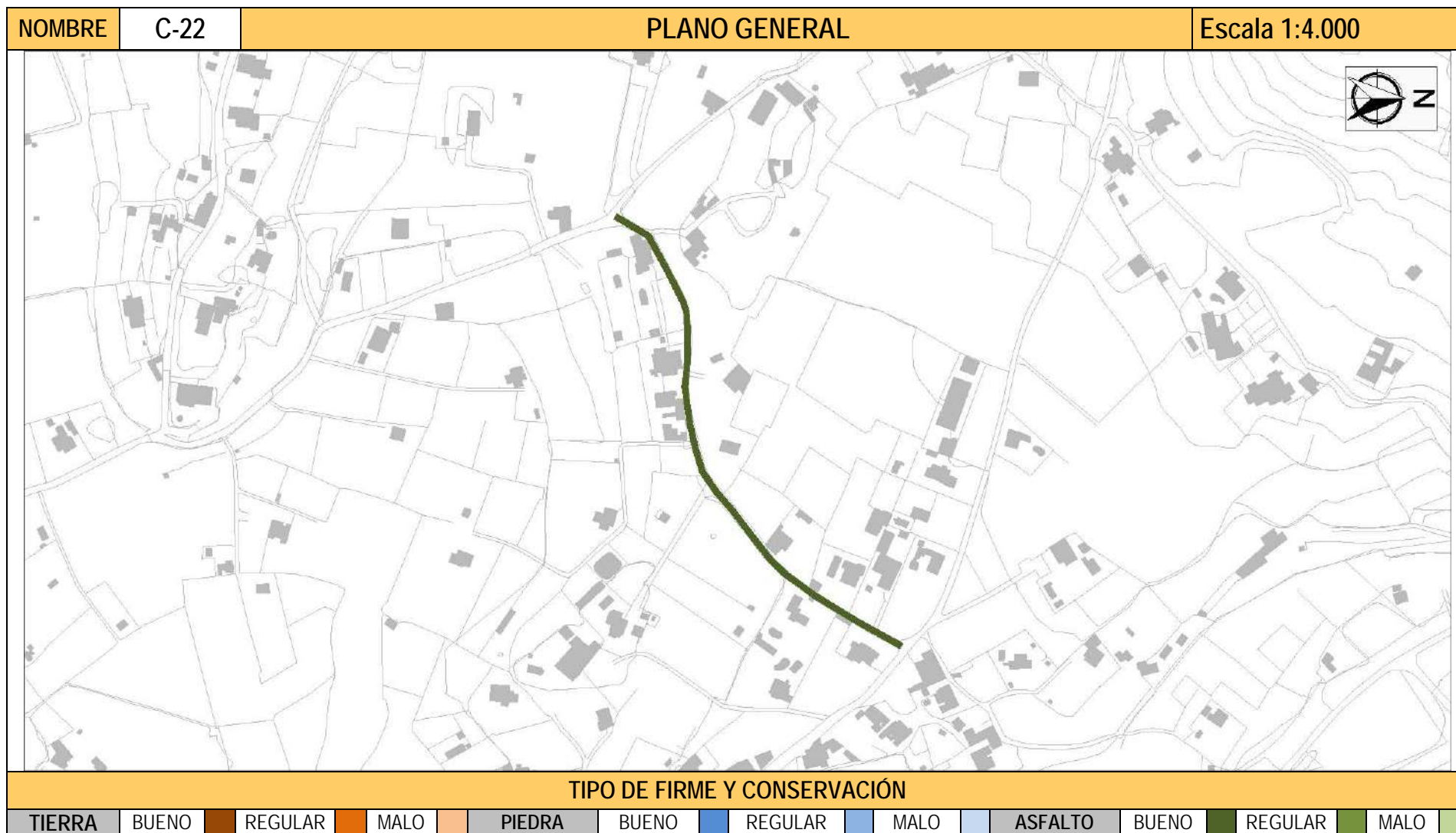
DILIGENCIA: En sesión Plenaria de 28/11/2023, se acordó la aprobación provisional de la Versión definitiva del PGE, del que forma parte el presente documento.



El Secretario Accidental
(firmado al margen)



ESTUDIO DE LOS CAMINOS RURALES DEL MUNICIPIO DE ALTEA



DILIGENCIA: En sesión Plenaria de 28/11/2023, se acordó la aprobación provisional de la Versión definitiva del PGE, del que forma parte el presente documento.



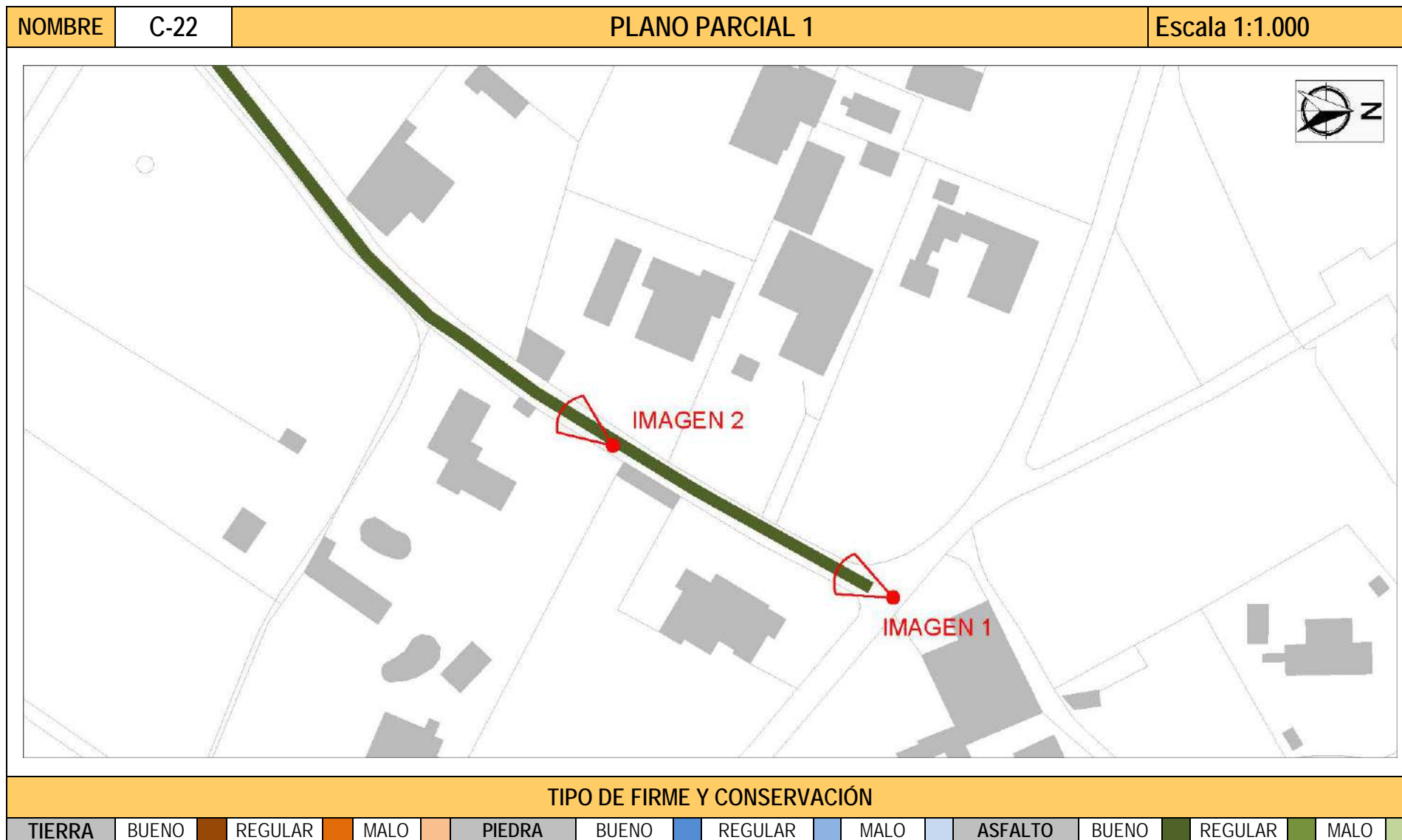
El Secretario Accidental
(firmado al margen)



Cód. Validación: 70L3CLG4SRKAJ6KMX2YZ2HNJW
 Verificación: <https://alta.es/electronica/es/>
 Documento firmado electrónicamente desde la plataforma esPublico Gestiona | Página 271 de 564



ESTUDIO DE LOS CAMINOS RURALES DEL MUNICIPIO DE ALTEA



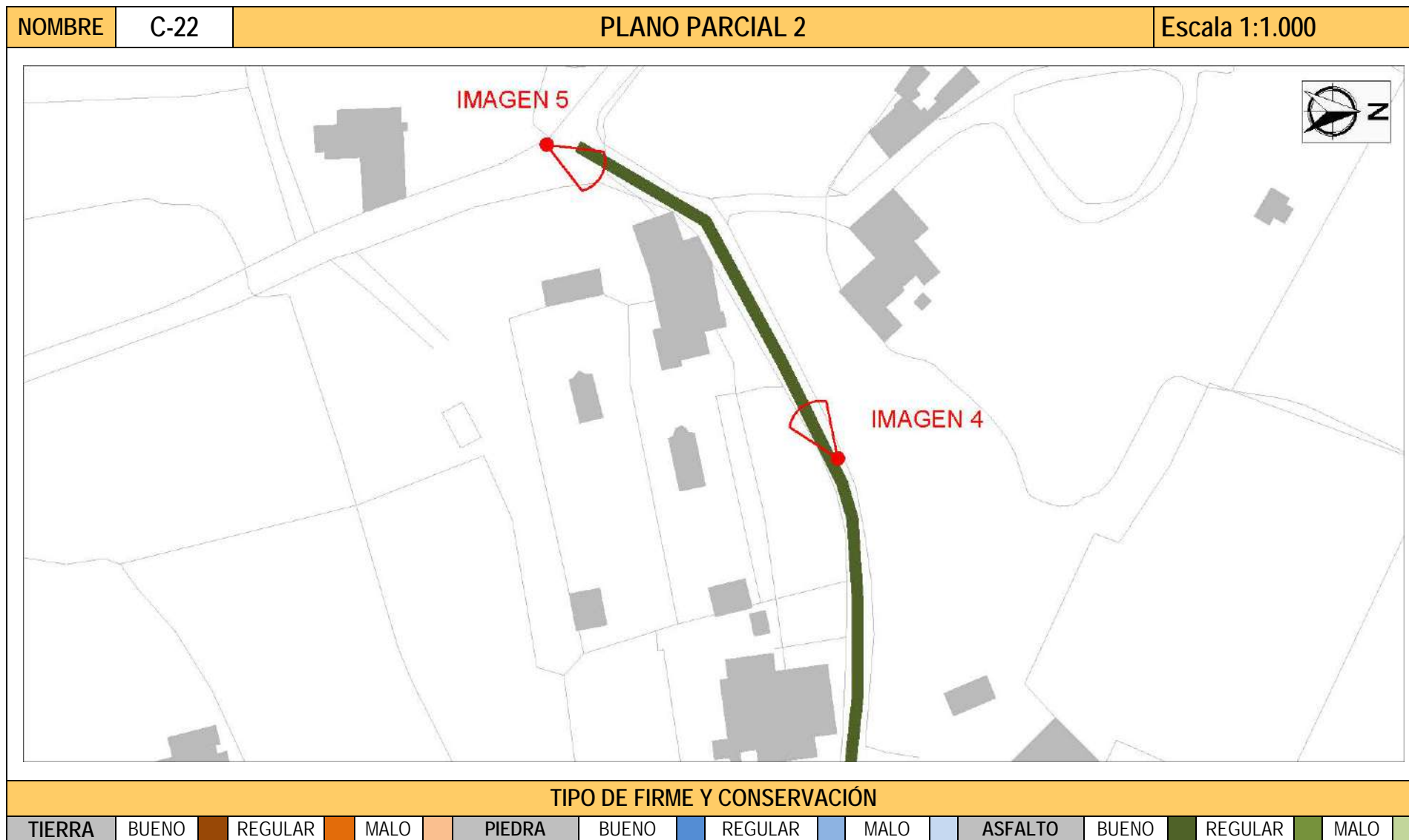
DILIGENCIA: En sesión Plenaria de 28/11/2023, se acordó la aprobación provisional de la Versión definitiva del PGE, del que forma parte el presente documento.



El Secretario Accidental
(firmado al margen)



ESTUDIO DE LOS CAMINOS RURALES DEL MUNICIPIO DE ALTEA







DILIGENCIA: En sesión Plenaria de 28/11/2023, se acordó la aprobación provisional de la Versión definitiva del PGE, del que forma parte el presente documento.



El Secretario Accidental
(firmado al margen)



ESTUDIO DE LOS CAMINOS RURALES DEL MUNICIPIO DE ALTEA

| NOMBRE | C-22 | IMÁGENES | |
|--|---|---|--|
|  |  |  | |
| 1. Inicio de camino en el camino de la Balsica junto ermita Sant Roc | 2. Detalle del camino. | 3. Detalle del camino. | |
|  |  | | |
| 4. Detalle del camino. | 5. Final del camino, enlace con camino del Mandem. | | |

DILIGENCIA: En sesión Plenaria de 28/11/2023, se acordó la aprobación provisional de la Versión definitiva del PGE, del que forma parte el presente documento.



El Secretario Accidental
(firmado al margen)



ESTUDIO DE LOS CAMINOS RURALES DEL MUNICIPIO DE ALTEA

COORDENADAS UTM (ETRS 89 Huso 30)

| | |
|--------------------|--------------------|
| 30S 756688 4277693 | 30S 756406 4277519 |
| 30S 756671 4277662 | 30S 756392 4277496 |
| 30S 756653 4277633 | |
| 30S 756643 4277620 | |
| 30S 756640 4277614 | |
| 30S 756629 4277603 | |
| 30S 756594 4277576 | |
| 30S 756582 4277566 | |
| 30S 756568 4277556 | |
| 30S 756552 4277551 | |
| 30S 756535 4277547 | |
| 30S 756510 4277544 | |
| 30S 756490 4277546 | |
| 30S 756473 4277546 | |
| 30S 756458 4277545 | |
| 30S 756452 4277543 | |
| 30S 756431 4277532 | |


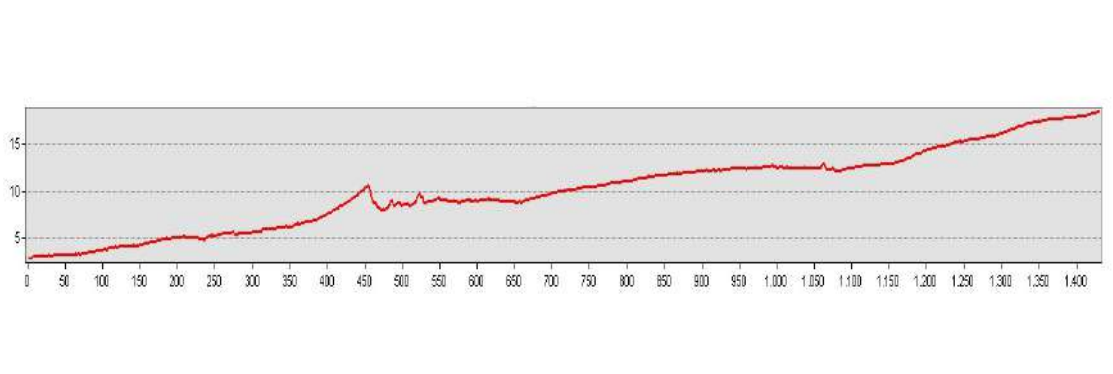
DILIGENCIA: En sesión Plenaria de 28/11/2023, se acordó la aprobación provisional de la Versión definitiva del PGE, del que forma parte el presente documento.



El Secretario Accidente
(firmado al margen)



ESTUDIO DE LOS CAMINOS RURALES DEL MUNICIPIO DE ALTEA

| NOMBRE | | Nº I.B.M. | DENOMINACIONES | DESCRIPCIÓN | | | |
|---|---------|-------------------------|--|--|--------------|--------------|--|
| CAMINO 23 | | 392 429 459 | CAMINO CANTERAS | <p>Camino con dirección SE-NO que parte desde el paso inferior de la CN 332, a la altura del P.K. 158,380. Discurre por la <i>C/ Camí l'Algar</i>, dejando al Oeste la zona deportiva y al Este el río. Tras recorrer 260 m, cruza la <i>C/ Camí del Institut</i> y la línea férrea Alicante-Denia. El trazado original atraviesa en la actualidad un gran aparcamiento, desembocando de nuevo en la <i>C/ Camí de l'Algar</i>, donde gira hacia el Oeste. Tras 85 m, gira de nuevo hacia el N-NO por una senda que, tras un recorrido de unos 200 m, entronca de nuevo con la pista asfaltada que discurre paralela al río Algar. El camino continúa 775 m hasta la gravera Quintanares, dejando al Este el río. En este tramo destaca la presencia de zonas ajardinadas y caminos preparados para el senderismo en el borde oriental.</p> <p>Cartografía histórica: Ortofotos del vuelo 1956-57. Mapa del Instituto Geográfico Nacional MTN25 Edición 1996. MNT Parcelario 1:2000 Tº Municipal de Altea. Cartografía de Catastro.</p> | | | |
| COORDENADAS BÁSICAS | | REFERENCIAS CATASTRALES | | | | | |
| INICIO | X757524 | Y4277148 | 03018A006090490000UI 03018A005090040000UK 03018A006090410000UT | | | | |
| FINAL | X756646 | Y4278143 | | | | | |
| ORTOFOTO | | | | | | | |
|  | | | | | | | |
| COTAS (snm) / DESNIVEL (m) | | | | DIMENSIONES | | | |
| INICIO | FINAL | MÁXIMA | MÍNIMA | LONGITUD | ANCHURA MAX. | ANCHURA MIN. | |
| 3 m. | 21 m. | 21 m. | 3 m. | 1.433m. | 10.9 m. | 1.2 m. | |
| ALTIMETRIA | | | | | | | |
|  | | | | | | | |

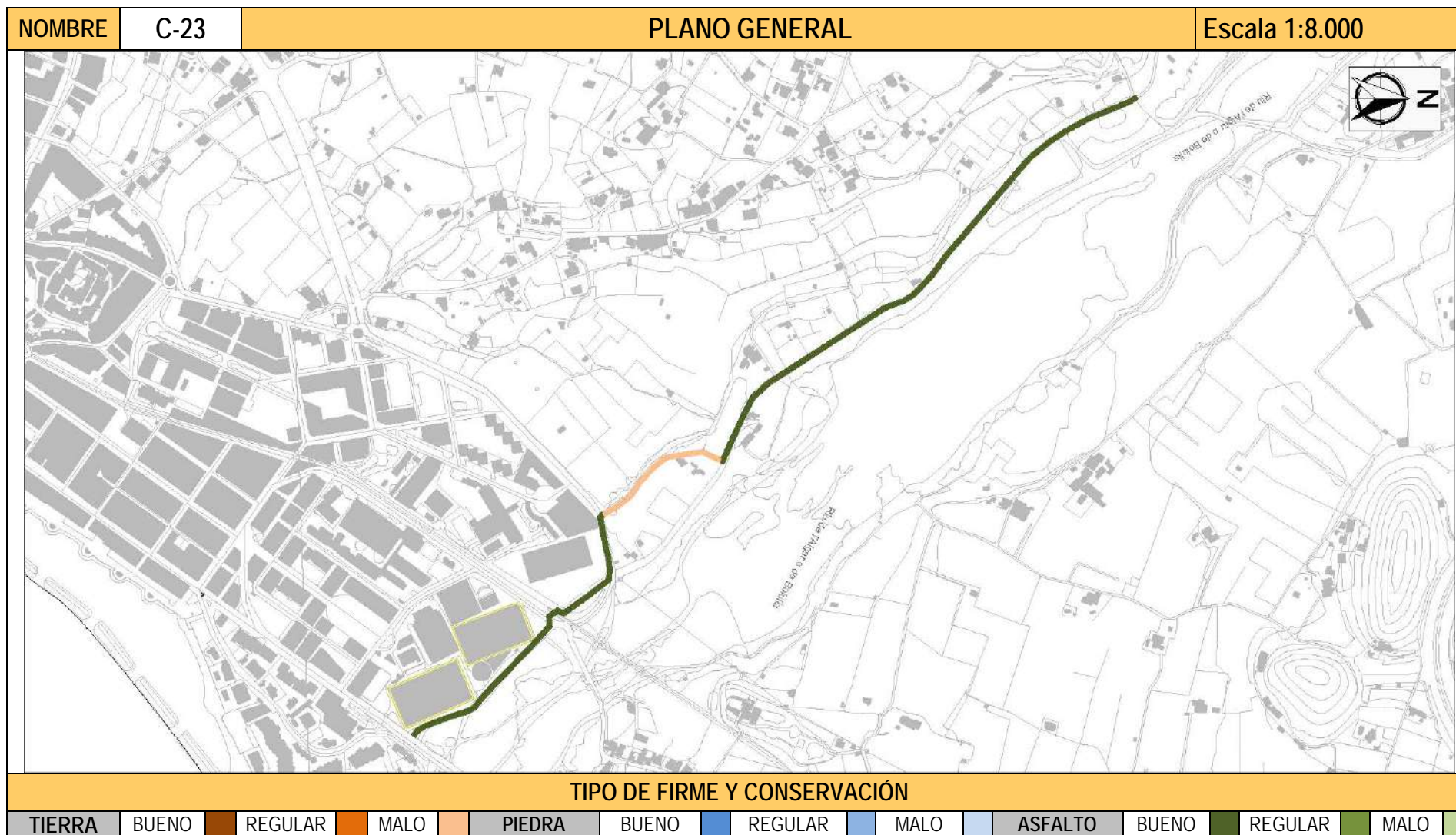
DILIGENCIA: En sesión Plenaria de 28/11/2023, se acordó la aprobación provisional de la Versión definitiva del PGE, del que forma parte el presente documento.



El Secretario Accidental
(firmado al margen)



ESTUDIO DE LOS CAMINOS RURALES DEL MUNICIPIO DE ALTEA



DILIGENCIA: En sesión Plenaria de 28/11/2023, se acordó la aprobación provisional de la Versión definitiva del PGE, del que forma parte el presente documento.



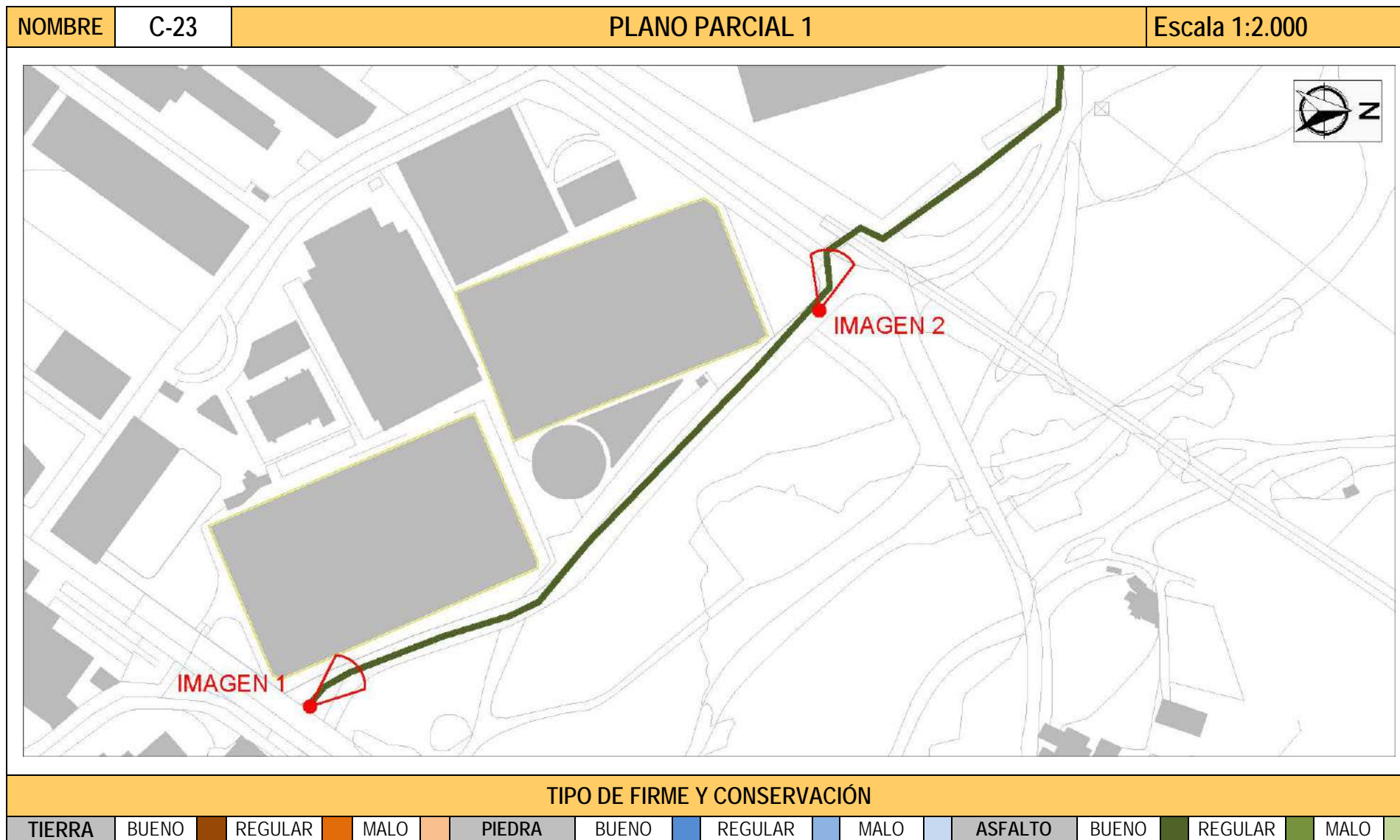
El Secretario Accidental
(firmado al margen)



Cód. Validación: 70L3CLG4SRKAJ6KMX2Y2ZHNJW
 Verificación: <https://alta.es/elelectronica/es/>
 Documento firmado electrónicamente desde la plataforma esPublico Gestiona | Página 277 de 564



ESTUDIO DE LOS CAMINOS RURALES DEL MUNICIPIO DE ALTEA



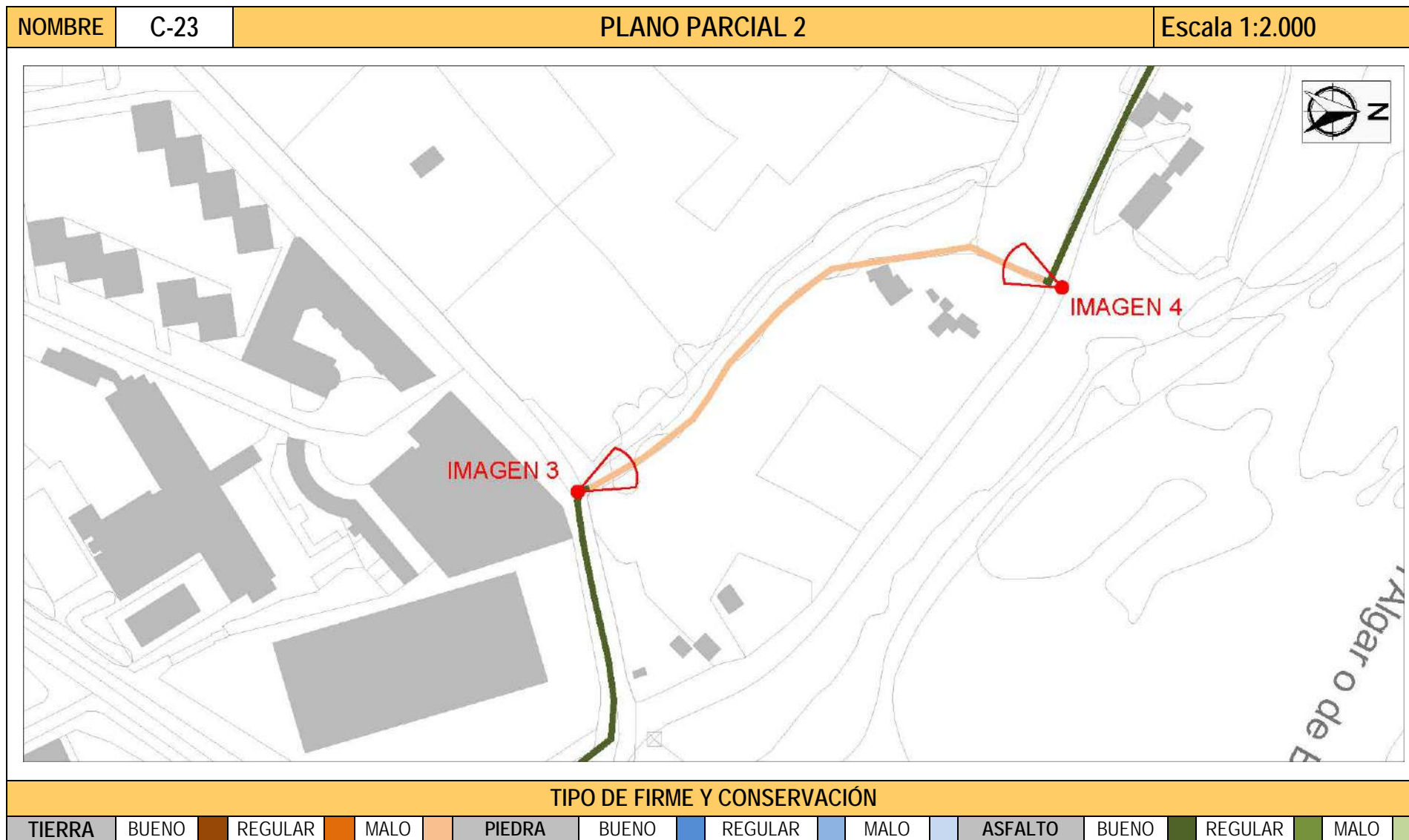
DILIGENCIA: En sesión Plenaria de 28/11/2023, se acordó la aprobación provisional de la Versión definitiva del PGE, del que forma parte el presente documento.



El Secretario Accidental
(firmado al margen)



ESTUDIO DE LOS CAMINOS RURALES DEL MUNICIPIO DE ALTEA



Cód. Validación: 70L3CLG4SRKAJ6KMX2Y2ZHNJW
 Verificación: <https://alta.selectronica.es/>
 Documento firmado electrónicamente desde la plataforma esPublico Gestiona | Página 279 de 564

DILIGENCIA: En sesión Plenaria de 28/11/2023, se acordó la aprobación provisional de la Versión definitiva del PGE, del que forma parte el presente documento.

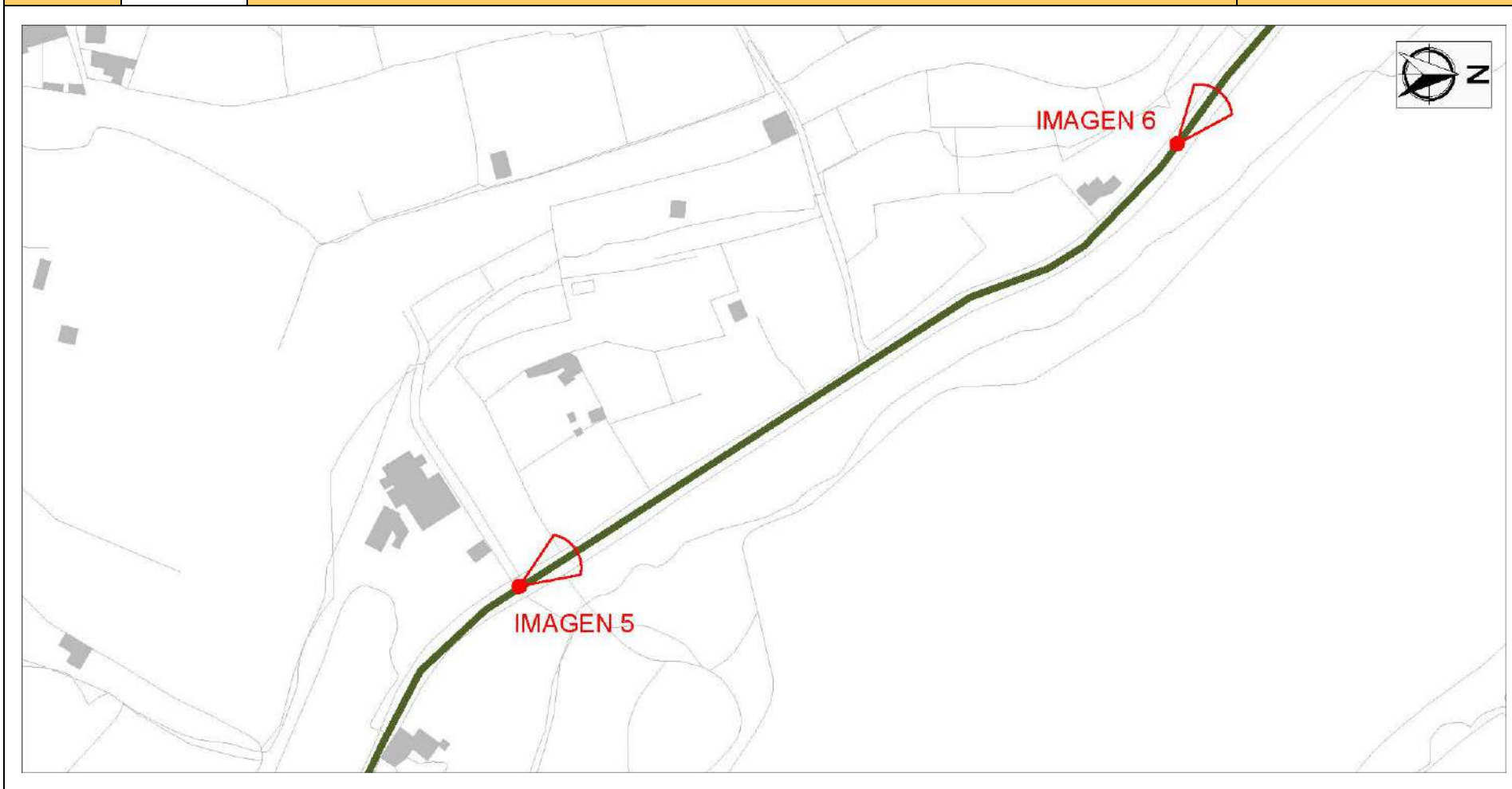


El Secretario Accidental
(firmado al margen)



ESTUDIO DE LOS CAMINOS RURALES DEL MUNICIPIO DE ALTEA

| | | | |
|--------|------|-----------------|----------------|
| NOMBRE | C-23 | PLANO PARCIAL 3 | Escala 1:2.000 |
|--------|------|-----------------|----------------|



| TIPO DE FIRME Y CONSERVACIÓN | | | | | | | | | | | |
|------------------------------|-------|---------|------|--------|-------|---------|------|---------|-------|---------|------|
| TIERRA | BUENO | REGULAR | MALO | PIEDRA | BUENO | REGULAR | MALO | ASFALTO | BUENO | REGULAR | MALO |

DILIGENCIA: En sesión Plenaria de 28/11/2023, se acordó la aprobación provisional de la Versión definitiva del PGE, del que forma parte el presente documento.

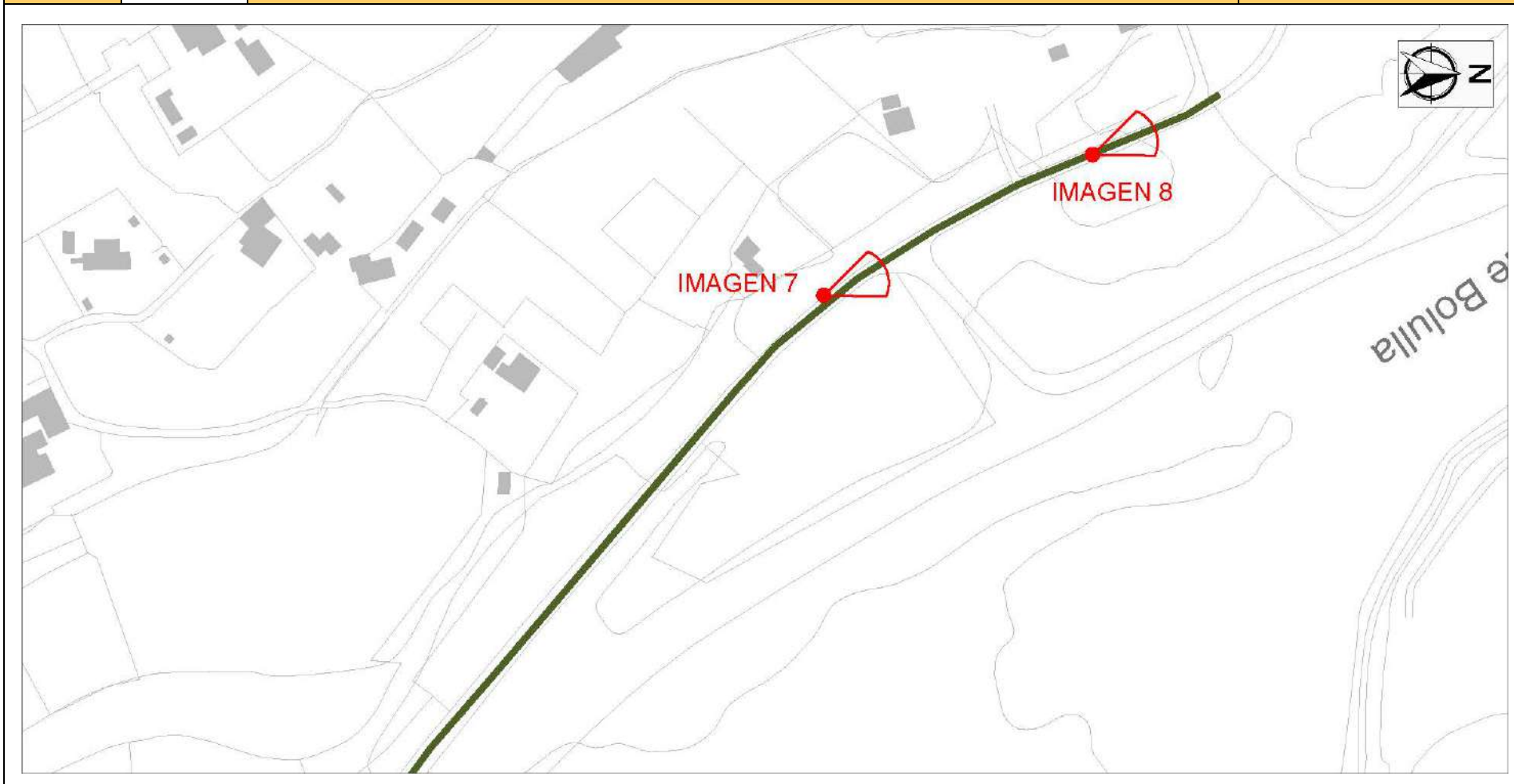


El Secretario Accidental
(firmado al margen)



ESTUDIO DE LOS CAMINOS RURALES DEL MUNICIPIO DE ALTEA

| | | | |
|--------|------|-----------------|----------------|
| NOMBRE | C-23 | PLANO PARCIAL 4 | Escala 1:2.000 |
|--------|------|-----------------|----------------|



| TIPO DE FIRME Y CONSERVACIÓN | | | | | | | | | | | |
|------------------------------|-------|---------|------|--------|-------|---------|------|---------|-------|---------|------|
| TIERRA | BUENO | REGULAR | MALO | PIEDRA | BUENO | REGULAR | MALO | ASFALTO | BUENO | REGULAR | MALO |

DILIGENCIA: En sesión Plenaria de 28/11/2023, se acordó la aprobación provisional de la Versión definitiva del PGE, del que forma parte el presente documento.









El Secretario Accidental
(firmado al margen)



Cód. Validación: 70L3CLG4SRKAJ6KMX2YZ2HNJW
 Verificación: https://alta.es/secretaria.es/
 Documento firmado electrónicamente desde la plataforma esPublico Gestiona | Página 281 de 564



ESTUDIO DE LOS CAMINOS RURALES DEL MUNICIPIO DE ALTEA

| NOMBRE | C-23 | IMÁGENES | |
|--|---|--|--|
|  |  |  | |
| 1. Inicio de camino. | 2. Detalle del camino a su paso por la línea férrea. | 3. Detalle del camino. | |
|  |  |  | |
| 4. Detalle del camino. | 5. Detalle del camino. | 6. Detalle del camino. | |



DILIGENCIA: En sesión Plenaria de 28/11/2023, se acordó la aprobación provisional de la Versión definitiva del PGE, del que forma parte el presente documento.



El Secretario Accidental
(firmado al margen)



ESTUDIO DE LOS CAMINOS RURALES DEL MUNICIPIO DE ALTEA

| NOMBRE | C-23 | IMÁGENES |
|---|--|----------|
|  |  | |
| 7. Detalle del camino. | 8. Final del camino. | |
| | | |

DILIGENCIA: En sesión Plenaria de 28/11/2023, se acordó la aprobación provisional de la Versión definitiva del PGE, del que forma parte el presente documento.



El Secretario Accidente
(firmado al margen)



ESTUDIO DE LOS CAMINOS RURALES DEL MUNICIPIO DE ALTEA

| COORDENADAS UTM (ETRS 89 Huso 30) | | | | | |
|-----------------------------------|--------------------|--------------------|--------------------|--------------------|--------------------|
| 30S 757524 4277148 | 30S 757360 4277334 | 30S 757224 4277405 | 30S 757141 4277496 | 30S 756985 4277721 | 30S 756729 4277996 |
| 30S 757516 4277155 | 30S 757351 4277347 | 30S 757220 4277407 | 30S 757133 4277545 | 30S 756953 4277770 | 30S 756707 4278024 |
| 30S 757511 4277164 | 30S 757355 4277355 | 30S 757219 4277410 | 30S 757143 4277565 | 30S 756935 4277797 | 30S 756691 4278049 |
| 30S 757498 4277197 | 30S 757331 4277388 | 30S 757209 4277429 | 30S 757146 4277573 | 30S 756926 4277823 | 30S 756675 4278077 |
| 30S 757491 4277221 | 30S 757309 4277417 | 30S 757195 4277446 | 30S 757118 4277586 | 30S 756918 4277835 | 30S 756653 4278132 |
| 30S 757486 4277231 | 30S 757295 4277419 | 30S 757187 4277452 | 30S 757083 4277602 | 30S 756892 4277861 | 30S 756646 4278143 |
| 30S 757464 4277249 | 30S 757280 4277417 | 30S 757175 4277460 | 30S 757059 4277615 | 30S 756862 4277882 | |
| 30S 757403 4277309 | 30S 757258 4277411 | 30S 757156 4277478 | 30S 757039 4277637 | 30S 756837 4277904 | |
| 30S 757373 4277336 | 30S 757239 4277408 | 30S 757146 4277489 | 30S 757013 4277677 | 30S 756744 4277983 | |


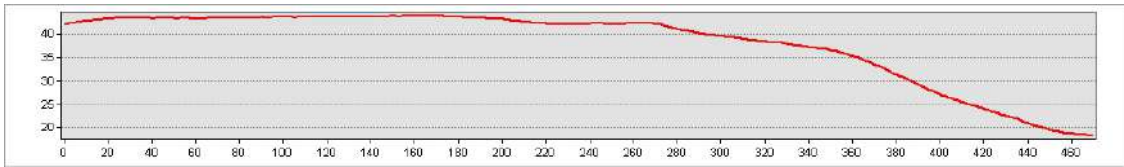
DILIGENCIA: En sesión Plenaria de 28/11/2023, se acordó la aprobación provisional de la Versión definitiva del PGE, del que forma parte el presente documento.



El Secretario Accidental
(firmado al margen)



ESTUDIO DE LOS CAMINOS RURALES DEL MUNICIPIO DE ALTEA

| NOMBRE | | | Nº I.B.M. | DENOMINACIONES | DESCRIPCIÓN | | |
|--|---------|----------|-------------------------|--|---|--------------|--|
| CAMINO 24 | | | 392 | CAMINO DEL PI DEL SENYORET AL RIO ALGAR | <p>Camino que parte desde el Camino de la Balsica, a la altura del <i>Pi del Senyoret</i>, hacia el NE. Salvo el tramo inicial, el resto del trazado deja al norte los terrenos de la Cantera de Quintares. Termina a la altura de la entrada de la cantera, coincidiendo con el punto final del Camino Canteras.</p> <p>Principalmente en su borde meridional, se observa la existencia de viviendas unifamiliares asociadas a campos de cultivo de pequeñas dimensiones; también se encuentran bancales yermos y viviendas aisladas en estado ruinoso.</p> <p>Al inicio del camino, el firme es de asfalto; conforme avanza va empeorando y en su tramo final es de tierra en mal estado.</p> | | |
| COORDENADAS BÁSICAS | | | REFERENCIAS CATASTRALES | | | | |
| INICIO | X756325 | Y4277836 | 03018A006090410000UT | | | | |
| FINAL | X756646 | Y4278138 | | | | | |
| ORTOFOTO | | | | | | | |
|  | | | | | | | |
| <p>Cartografía histórica: Camino documentado por el Instituto Geográfico Nacional en el Mapa Nacional Topográfico Parcelario de 1969.</p> | | | | | | | |
| COTAS (snm) / DESNIVEL (m) | | | | DIMENSIONES | | | |
| INICIO | FINAL | MÁXIMA | MÍNIMA | LONGITUD | ANCHURA MAX. | ANCHURA MIN. | |
| 42 m. | 18 m. | 45 m. | 18 m. | 469,7 m. | 3.9 m. | 2,5 m. | |
| ALTIMETRIA | | | | | | | |
|  | | | | | | | |

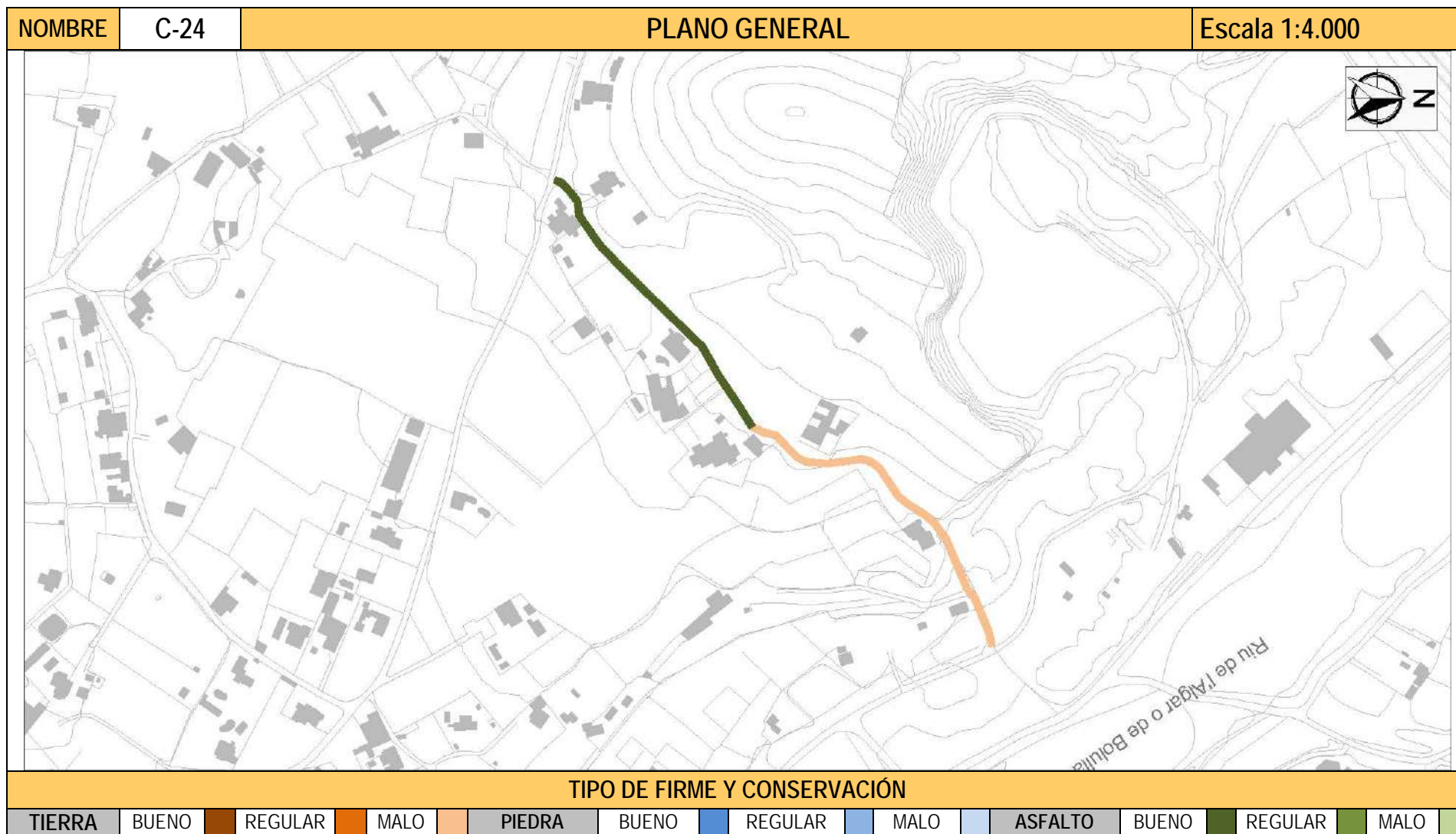
DILIGENCIA: En sesión Plenaria de 28/11/2023, se acordó la aprobación provisional de la Versión definitiva del PGE, del que forma parte el presente documento.



El Secretario Accidental
(firmado al margen)



ESTUDIO DE LOS CAMINOS RURALES DEL MUNICIPIO DE ALTEA



DILIGENCIA: En sesión Plenaria de 28/11/2023, se acordó la aprobación provisional de la Versión definitiva del PGE, del que forma parte el presente documento.



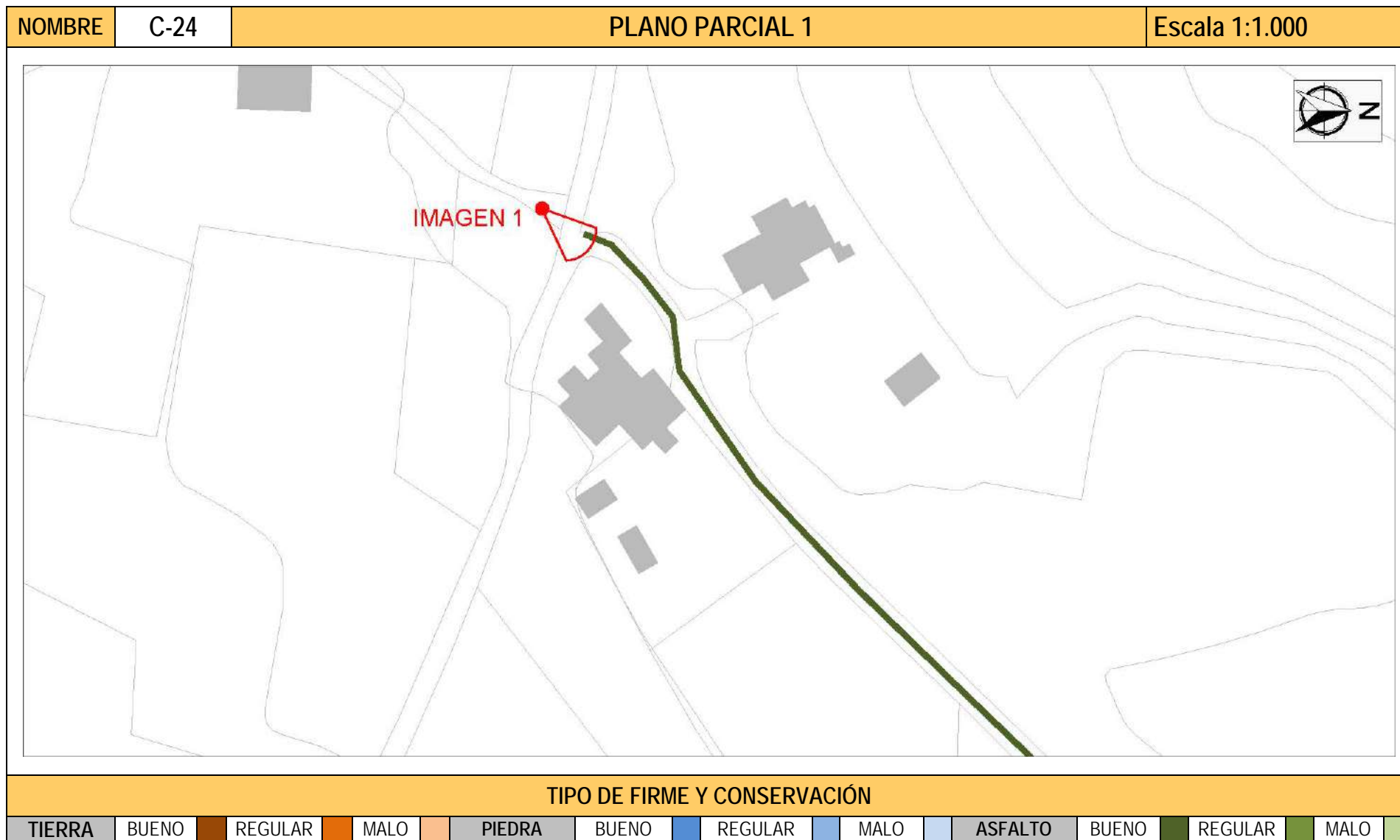
El Secretario Accidental
(firmado al margen)



Cód. Validación: 70L3CLG4SRKAJ6KMX2YZ2HNJW
 Verificación: <https://altea.sedelectronica.es/>
 Documento firmado electrónicamente desde la plataforma esPublico Gestiona | Página 286 de 564



ESTUDIO DE LOS CAMINOS RURALES DEL MUNICIPIO DE ALTEA



Cód. Validación: 70L3CLG4SRKAJ6KMX2YZ2HNJW
 Verificación: <https://alta.es/eletronica/es/>
 Documento firmado electrónicamente desde la plataforma esPublico Gestiona | Página 287 de 564

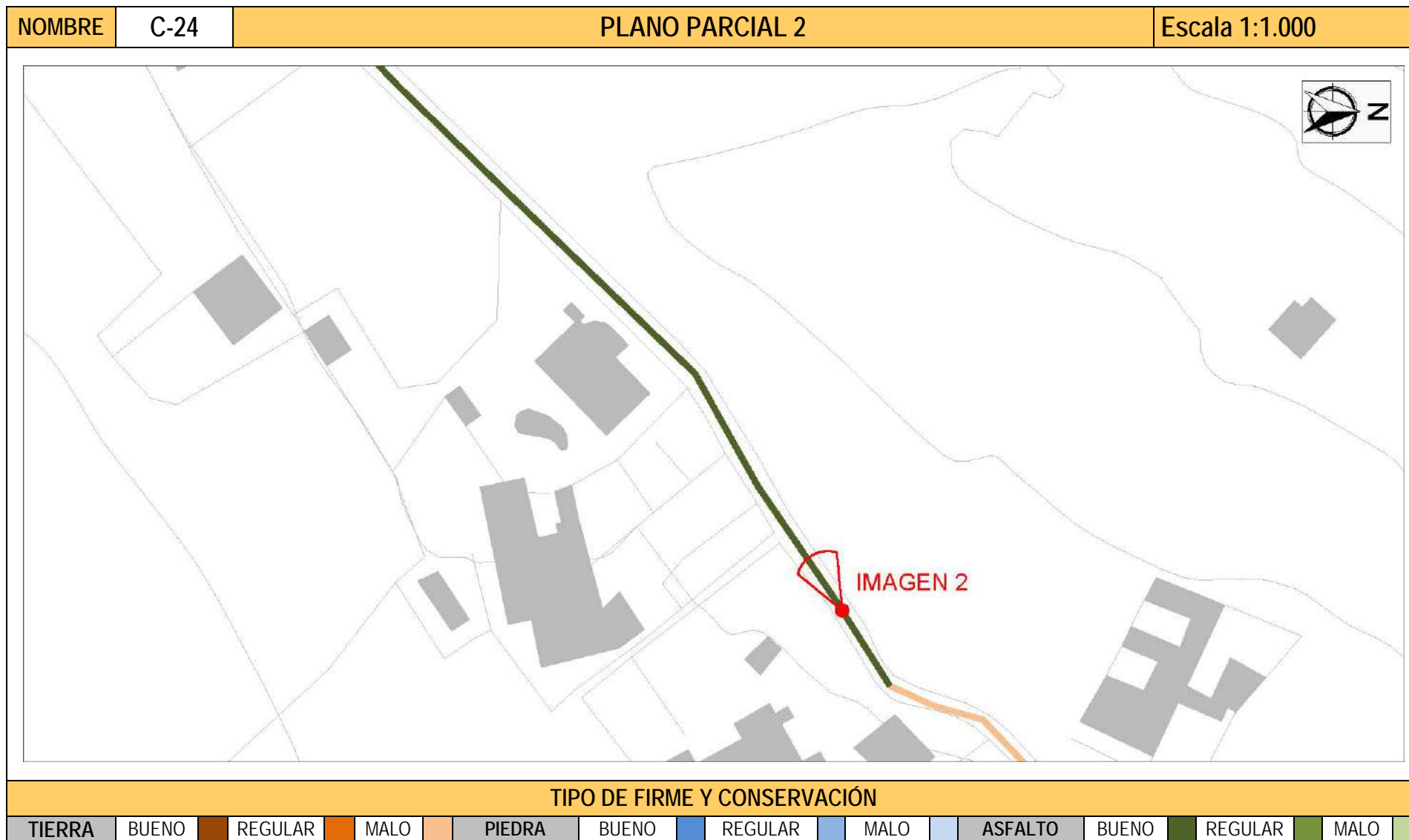
DILIGENCIA: En sesión Plenaria de 28/11/2023, se acordó la aprobación provisional de la Versión definitiva del PGE, del que forma parte el presente documento.



El Secretario Accidental
(firmado al margen)



ESTUDIO DE LOS CAMINOS RURALES DEL MUNICIPIO DE ALTEA



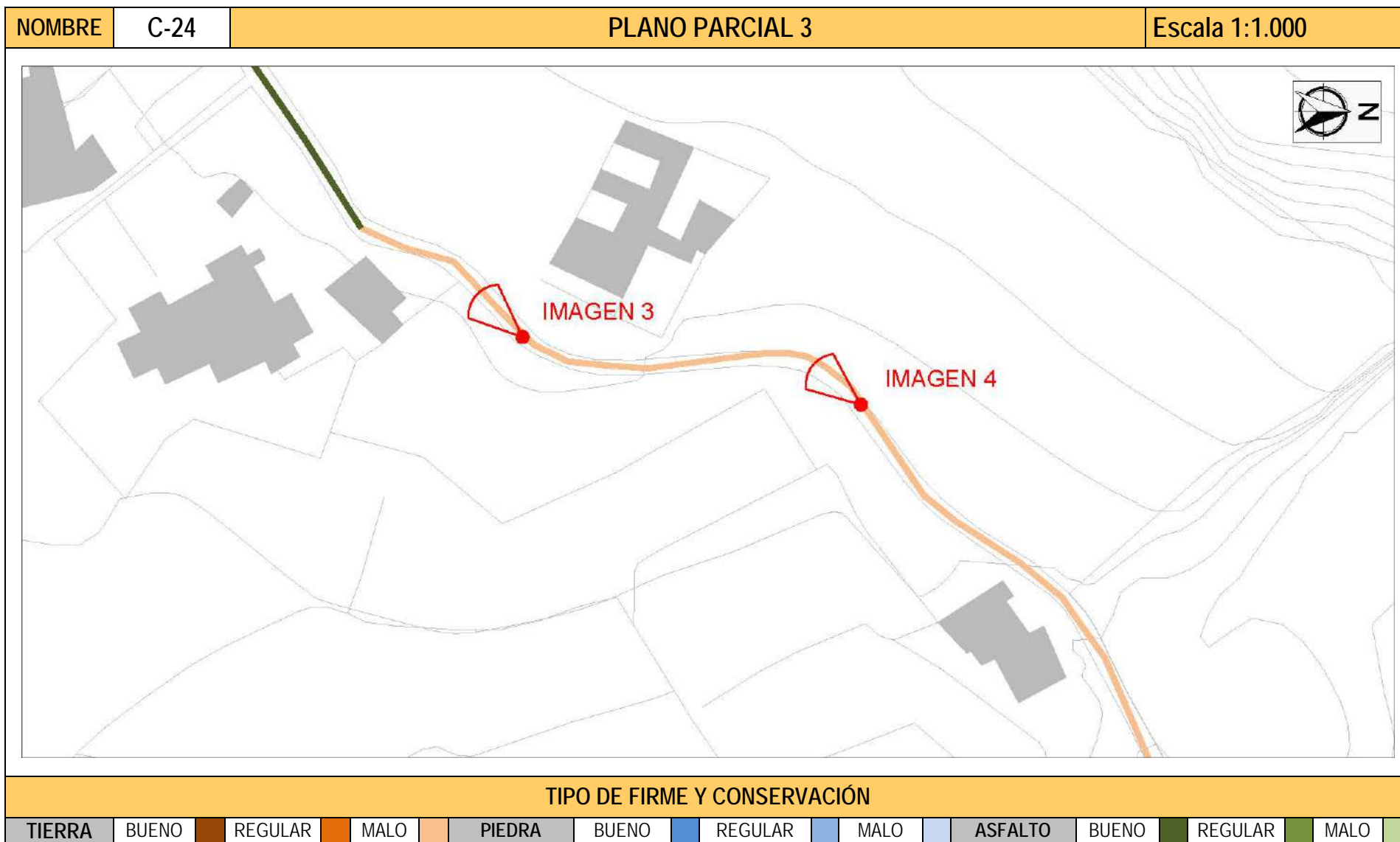
DILIGENCIA: En sesión Plenaria de 28/11/2023, se acordó la aprobación provisional de la Versión definitiva del PGE, del que forma parte el presente documento.



El Secretario Accidental
(firmado al margen)



ESTUDIO DE LOS CAMINOS RURALES DEL MUNICIPIO DE ALTEA



DILIGENCIA: En sesión Plenaria de 28/11/2023, se acordó la aprobación provisional de la Versión definitiva del PGE, del que forma parte el presente documento.



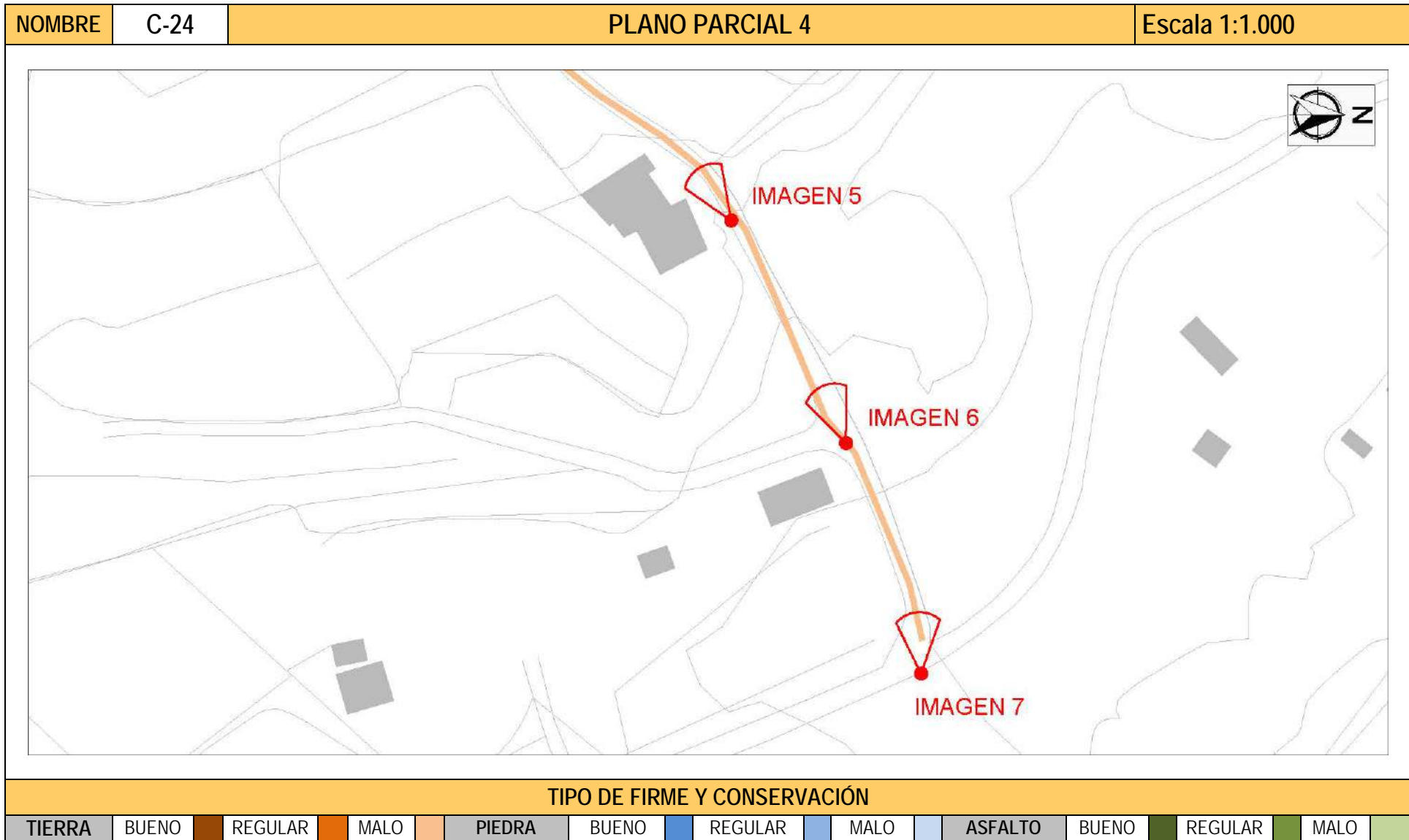
El Secretario Accidental
(firmado al margen)



Cód. Validación: 70L3CLG4SRKAJ6KMX2Y2ZHNJW
 Verificación: <https://altea.selectronica.es/>
 Documento firmado electrónicamente desde la plataforma esPublico Gestiona | Página 289 de 564



ESTUDIO DE LOS CAMINOS RURALES DEL MUNICIPIO DE ALTEA



DILIGENCIA: En sesión Plenaria de 28/11/2023, se acordó la aprobación provisional de la Versión definitiva del PGE, del que forma parte el presente documento.









El Secretario Accidental
(firmado al margen)



Cód. Validación: 70L3CLG4SRKAJ6KMX2Y2ZHNJW
 Verificación: <https://alta.es/elelectronica/es/>
 Documento firmado electrónicamente desde la plataforma esPublico Gestiona | Página 290 de 564



ESTUDIO DE LOS CAMINOS RURALES DEL MUNICIPIO DE ALTEA

| NOMBRE | C-24 | IMÁGENES | | |
|--|---|--|--|--|
|  |  |  | | |
| 1. Inicio camino, Pi del Senyoret. | 2. Detalle del camino | 3. Detalle del camino | | |
|  |  |  | | |
| 4. Detalle del camino | 5. Detalle del camino | 6. Detalle del camino | | |


DILIGENCIA: En sesión Plenaria de 28/11/2023, se acordó la aprobación provisional de la Versión definitiva del PGE, del que forma parte el presente documento.



El Secretario Accidental
(firmado al margen)



ESTUDIO DE LOS CAMINOS RURALES DEL MUNICIPIO DE ALTEA

| NOMBRE | C-24 | IMÁGENES | |
|--------|--|---|--|
| | |  | |
| | 7. Fin del camino, Entrada a la cantera. | | |
| | | | |

DILIGENCIA: En sesión Plenaria de 28/11/2023, se acordó la aprobación provisional de la Versión definitiva del PGE, del que forma parte el presente documento.



El Secretario Accidental
(firmado al margen)



ESTUDIO DE LOS CAMINOS RURALES DEL MUNICIPIO DE ALTEA

COORDENADAS UTM (ETRS 89 Huso 30)

| | | |
|--------------------|--------------------|--------------------|
| 30S 756325 4277836 | 30S 756519 4278010 | 30S 756612 4278126 |
| 30S 756326 4277841 | 30S 756520 4278018 | 30S 756636 4278136 |
| 30S 756333 4277847 | 30S 756520 4278024 | 30S 756646 4278138 |
| 30S 756339 4277852 | 30S 756517 4278045 | 30S 756646 4278138 |
| 30S 756349 4277853 | 30S 756517 4278049 | |
| 30S 756369 4277867 | 30S 756518 4278053 | |
| 30S 756388 4277885 | 30S 756520 4278056 | |
| 30S 756406 4277904 | 30S 756523 4278061 | |
| 30S 756439 4277938 | 30S 756543 4278074 | |
| 30S 756460 4277949 | 30S 756547 4278079 | |
| 30S 756479 4277963 | 30S 756555 4278091 | |
| 30S 756495 4277973 | 30S 756561 4278098 | |
| 30S 756499 4277981 | 30S 756565 4278101 | |
| 30S 756501 4277989 | 30S 756572 4278106 | |
| 30S 756510 4277998 | 30S 756584 4278111 | |
| 30S 756516 4278004 | 30S 756606 4278121 | |


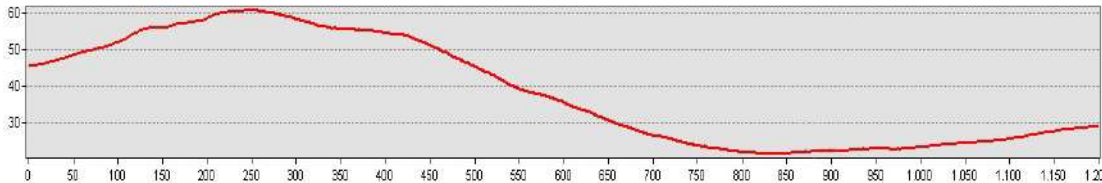
DILIGENCIA: En sesión Plenaria de 28/11/2023, se acordó la aprobación provisional de la Versión definitiva del PGE, del que forma parte el presente documento.



El Secretario Accidental
(firmado al margen)



ESTUDIO DE LOS CAMINOS RURALES DEL MUNICIPIO DE ALTEA

| NOMBRE | | | Nº I.B.M. | DENOMINACIONES | DESCRIPCIÓN | | |
|--|---------|----------|---|----------------------------|---|--------------|--|
| CAMINO 25 | | | 450 460 462 | CAMINO DE BENIMUSSA | Camino que parte del Camino de la Balsica, actualmente conocido como <i>Camí de l'Horta</i> , a unos 125 m al NO del <i>Pi del Senyoret</i> . Tras un primer recorrido con una longitud en torno a los 445 m (y dirección prácticamente N-S) en los que atraviesa zonas con viviendas unifamiliares, finalizando en un amplia área con pinos, describe un zig-zag. Cambia de dirección hacia el NE en un trayecto de 215 m hasta el cruce con el camino paralelo a la margen izquierda del Río Algar, donde gira 90° al N-NO durante unos 100 m para atravesar el paso inferior de la AP7, volviendo a girar en ángulo recto hacia el SO en un tramo de 240 m paralelo a la Autopista hasta el <i>Molí de Benimussa</i> , continua en dirección NO 90 m hasta conectar con el <i>Camí del Fort</i> , donde termina. | | |
| COORDENADAS BÁSICAS | | | REFERENCIAS CATASTRALES | | | | |
| INICIO | X756212 | Y4277863 | 03018A00609050000UD 03018A006090530000UJ 03018A006090330000UY | | | | |
| FINAL | X756060 | Y4278420 | | | | | |
| ORTOFOTO | | | | | | | |
| 0 | | | | | | | |
|  | | | | | | | |
| COTAS (snm) / DESNIVEL (m) | | | | DIMENSIONES | | | |
| INICIO | FINAL | MÁXIMA | MÍNIMA | LONGITUD | ANCHURA MAX. | ANCHURA MIN. | |
| 46 m. | 30 m. | 63 m. | 21 m. | 1.284 m | 6 m. | 2,5 m. | |
| ALTIMETRIA | | | | | | | |
|  | | | | | | | |

Cartografía histórica: Mapa del Instituto Geográfico y Estadístico, 1899. Mapa del Instituto Geográfico y Catastral, 1938. Ortofotos del vuelo 1956-57. Mapa del Instituto Geográfico Nacional MTN25 Edición 1996. MNT Parcelario 1:2000 Tº Municipal de Altea. Cartografía de Catastro.

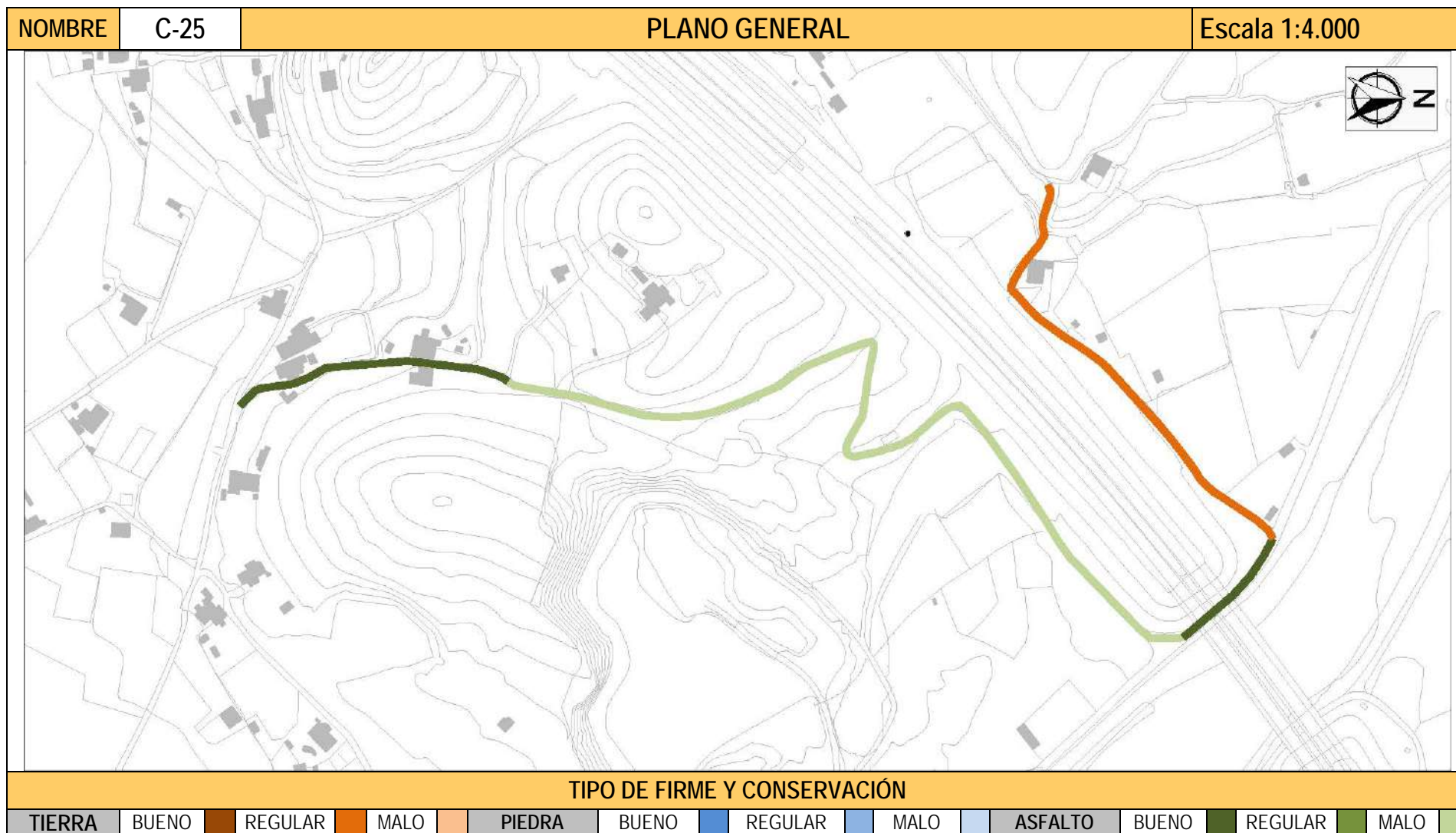
DILIGENCIA: En sesión Plenaria de 28/11/2023, se acordó la aprobación provisional de la Versión definitiva del PGE, del que forma parte el presente documento.



El Secretario Accidental
(firmado al margen)



ESTUDIO DE LOS CAMINOS RURALES DEL MUNICIPIO DE ALTEA



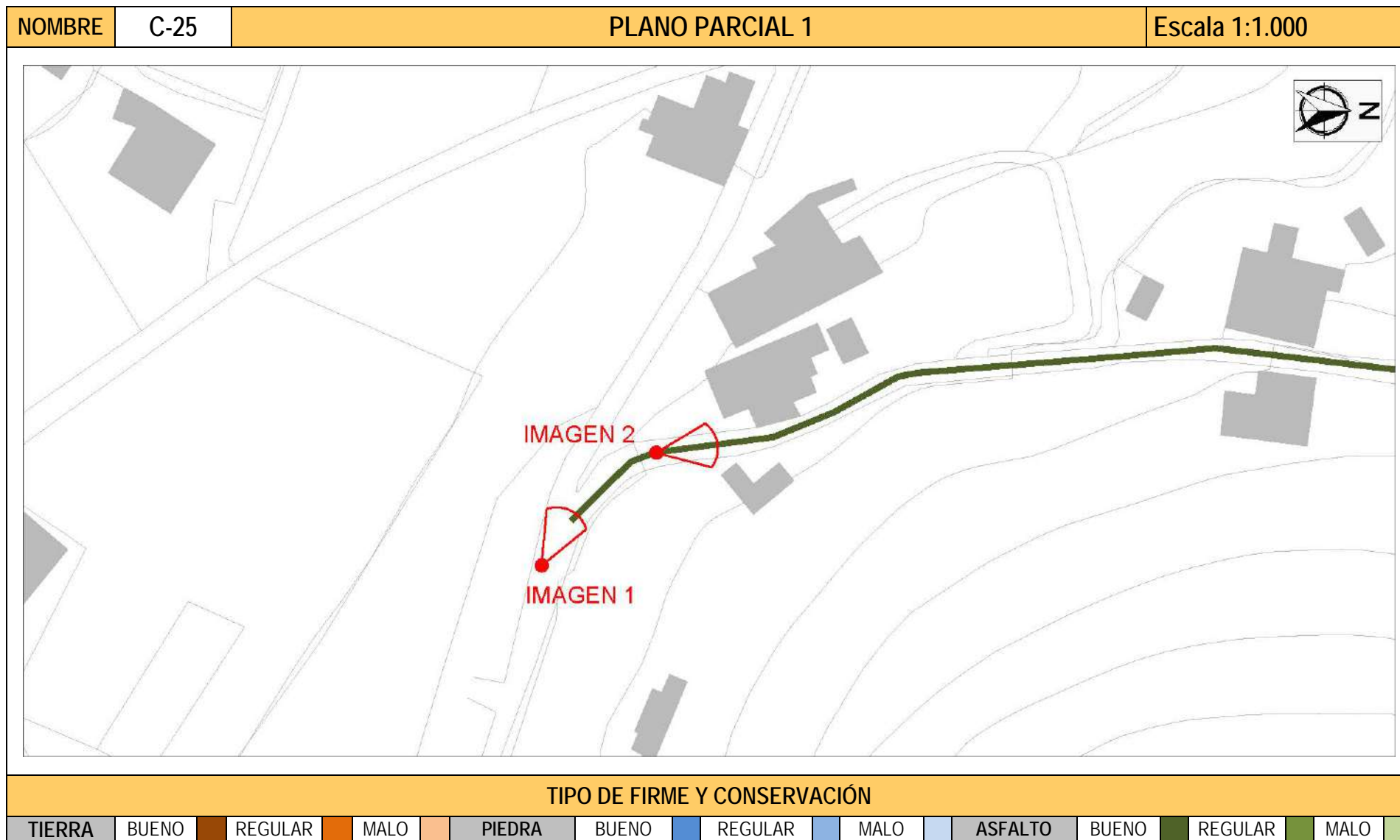
DILIGENCIA: En sesión Plenaria de 28/11/2023, se acordó la aprobación provisional de la Versión definitiva del PGE, del que forma parte el presente documento.



El Secretario Accidental
(firmado al margen)



ESTUDIO DE LOS CAMINOS RURALES DEL MUNICIPIO DE ALTEA



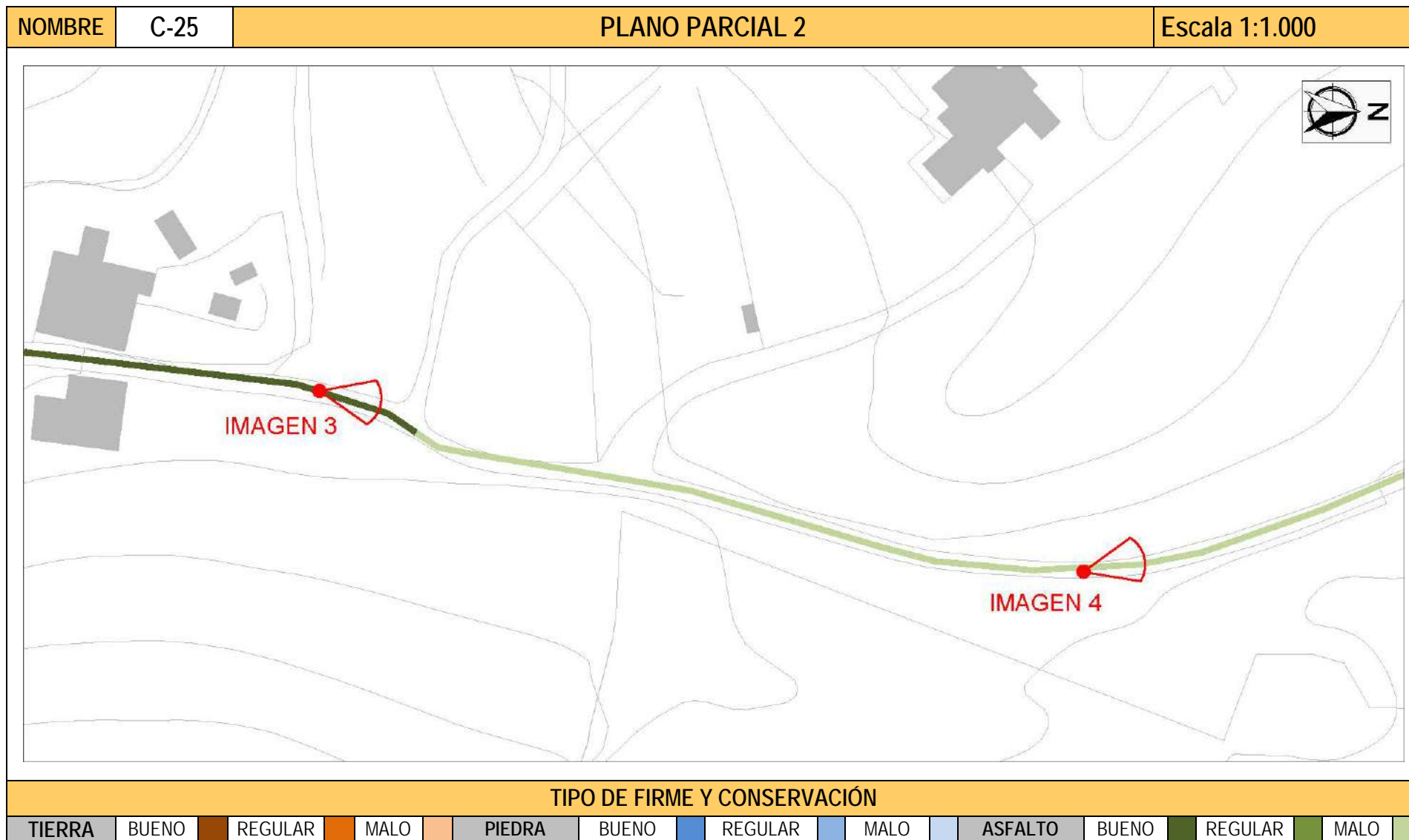
DILIGENCIA: En sesión Plenaria de 28/11/2023, se acordó la aprobación provisional de la Versión definitiva del PGE, del que forma parte el presente documento.



El Secretario Accidental
(firmado al margen)



ESTUDIO DE LOS CAMINOS RURALES DEL MUNICIPIO DE ALTEA



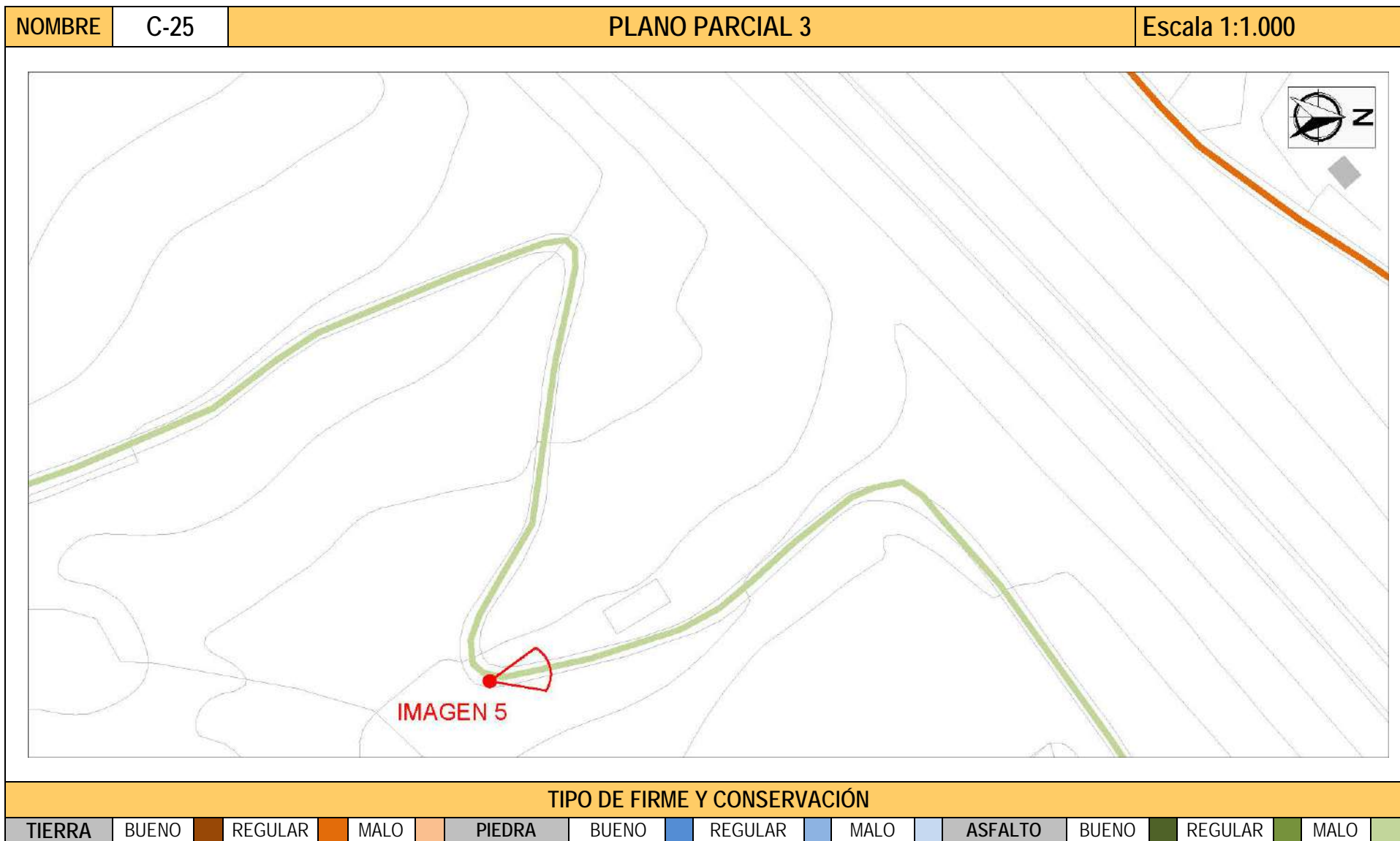
DILIGENCIA: En sesión Plenaria de 28/11/2023, se acordó la aprobación provisional de la Versión definitiva del PGE, del que forma parte el presente documento.



El Secretario Accidental
(firmado al margen)



ESTUDIO DE LOS CAMINOS RURALES DEL MUNICIPIO DE ALTEA



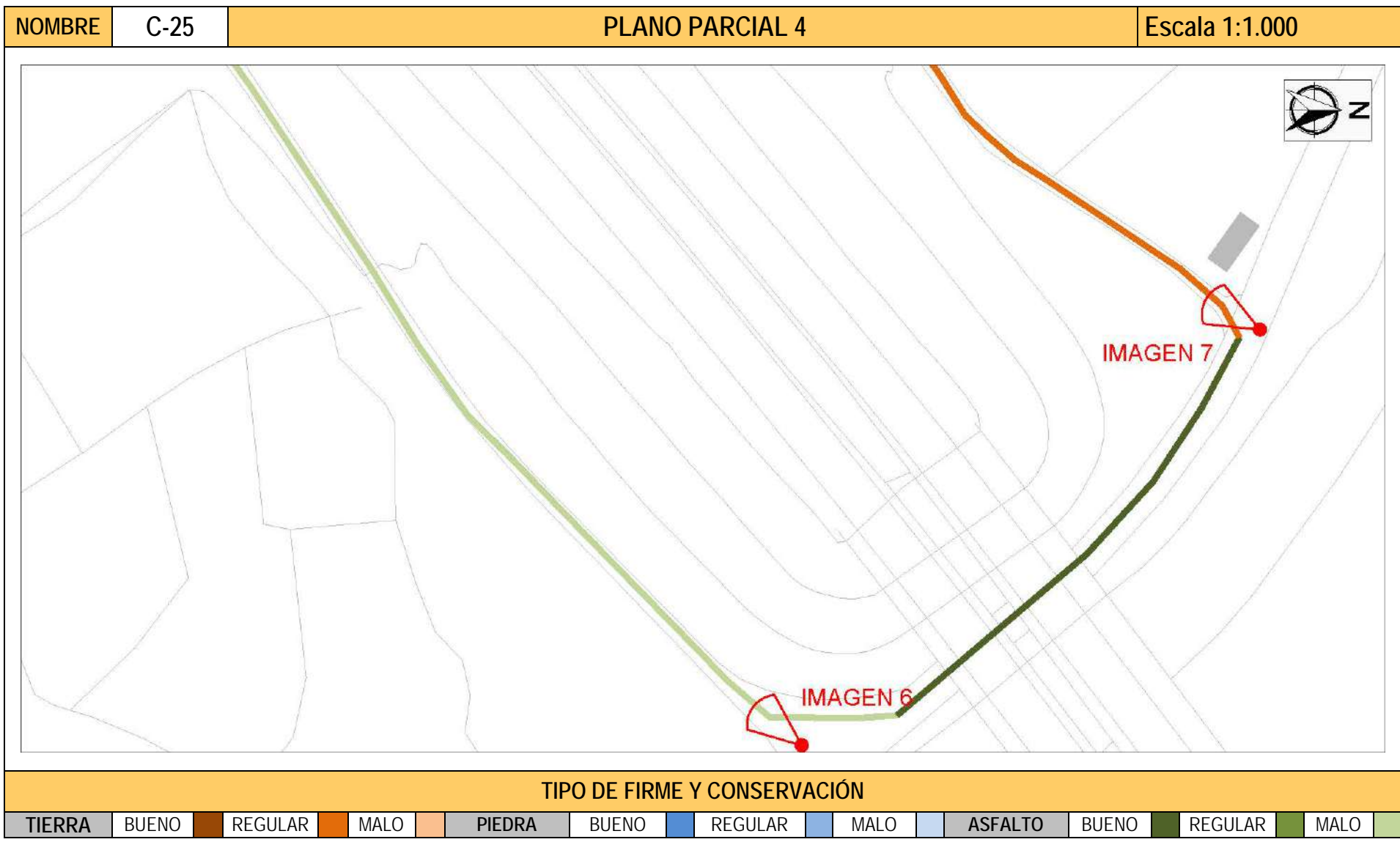
DILIGENCIA: En sesión Plenaria de 28/11/2023, se acordó la aprobación provisional de la Versión definitiva del PGE, del que forma parte el presente documento.



El Secretario Accidental
(firmado al margen)



ESTUDIO DE LOS CAMINOS RURALES DEL MUNICIPIO DE ALTEA



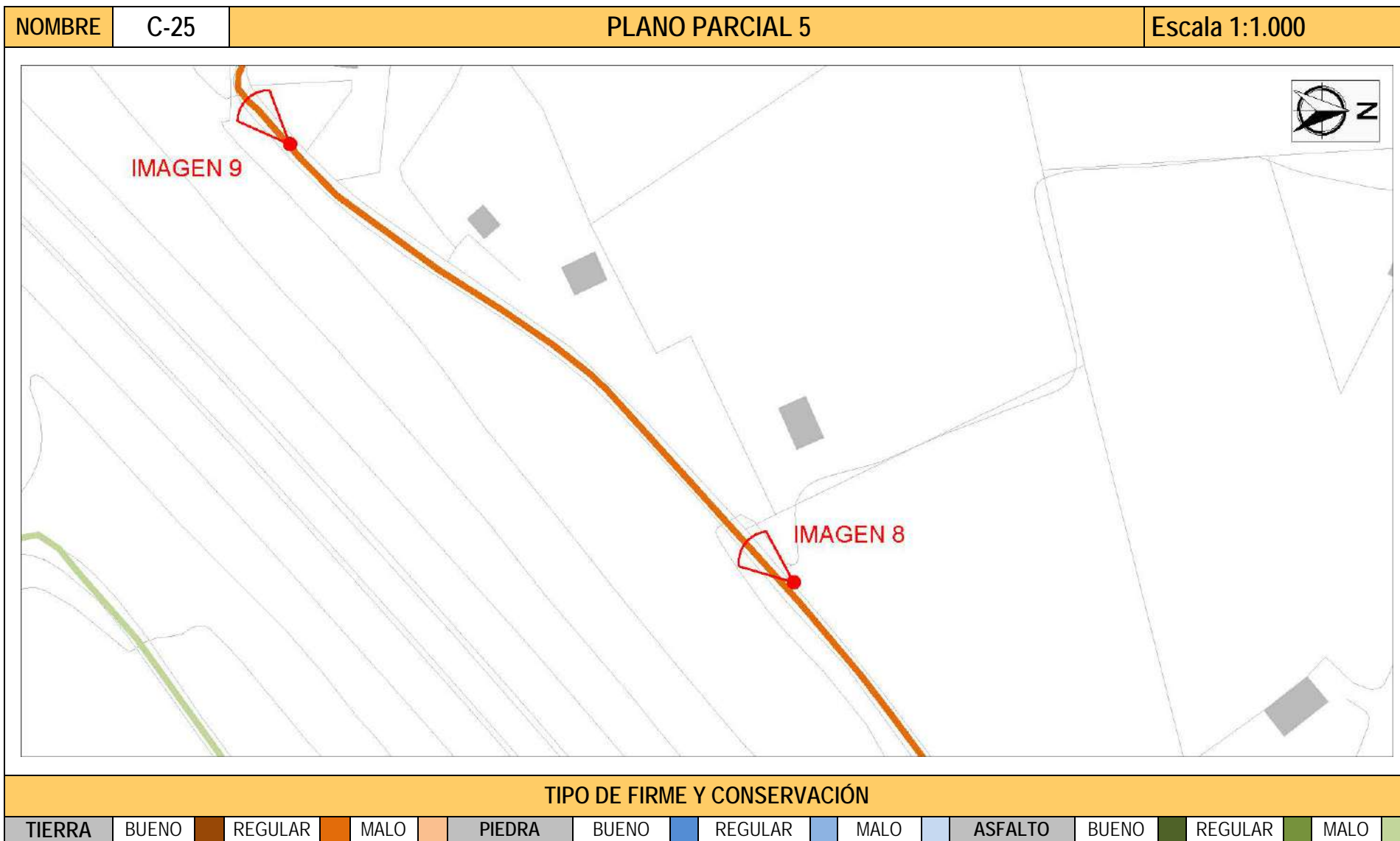
DILIGENCIA: En sesión Plenaria de 28/11/2023, se acordó la aprobación provisional de la Versión definitiva del PGE, del que forma parte el presente documento.



El Secretario Accidental
(firmado al margen)



ESTUDIO DE LOS CAMINOS RURALES DEL MUNICIPIO DE ALTEA



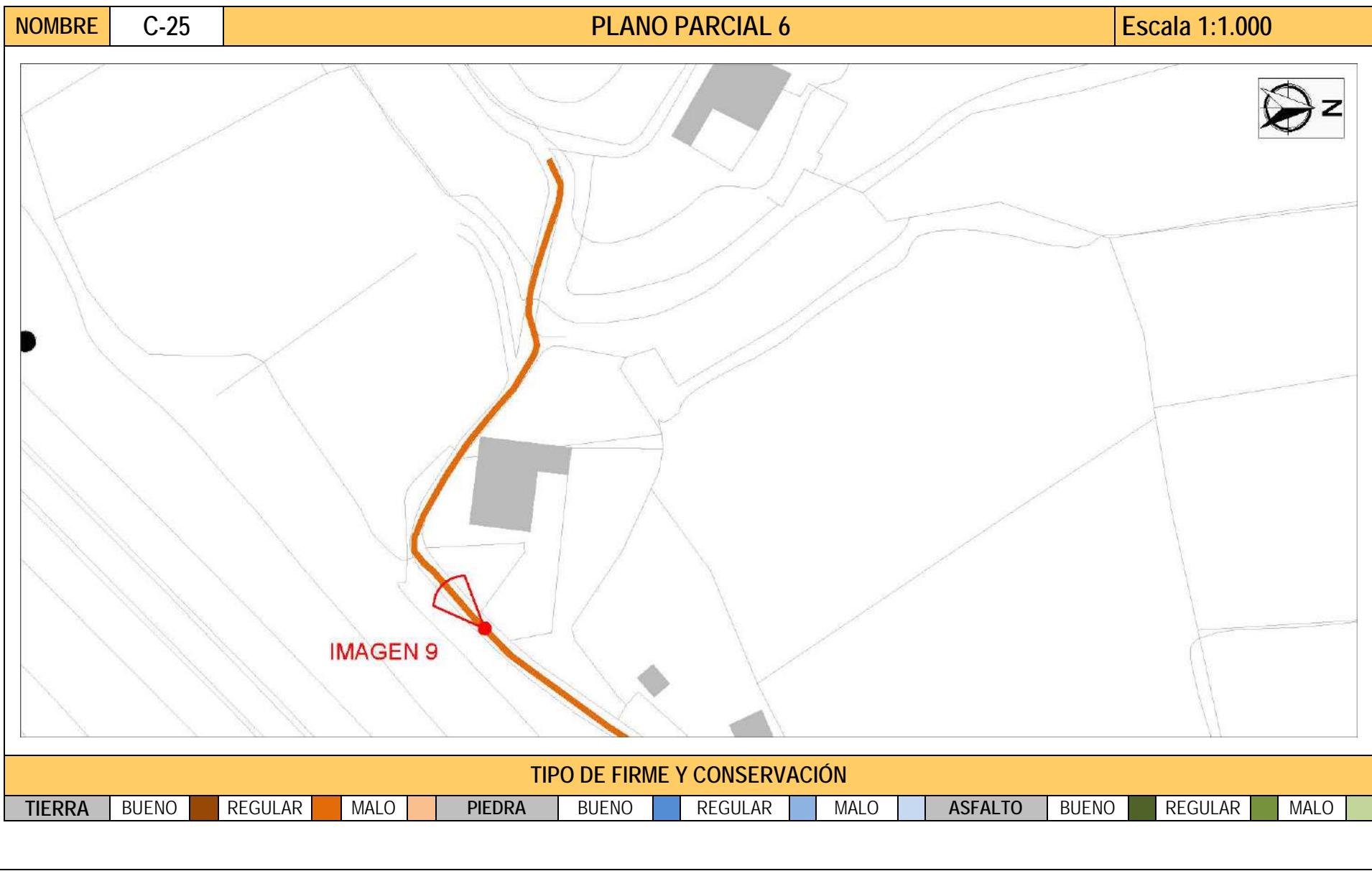
DILIGENCIA: En sesión Plenaria de 28/11/2023, se acordó la aprobación provisional de la Versión definitiva del PGE, del que forma parte el presente documento.



El Secretario Accidental
(firmado al margen)



ESTUDIO DE LOS CAMINOS RURALES DEL MUNICIPIO DE ALTEA






DILIGENCIA: En sesión Plenaria de 28/11/2023, se acordó la aprobación provisional de la Versión definitiva del PGE, del que forma parte el presente documento.



El Secretario Accidental
(firmado al margen)



ESTUDIO DE LOS CAMINOS RURALES DEL MUNICIPIO DE ALTEA

| NOMBRE | C-25 | IMÁGENES | | |
|--|---|--|--|--|
|  |  |  | | |
| 1. Inicio del camino | 2. Detalle del camino. | 3. Detalle del camino. | | |
|  |  |  | | |
| 4. Detalle del camino. | 5. Detalle del camino. | 6. Detalle del camino. | | |




DILIGENCIA: En sesión Plenaria de 28/11/2023, se acordó la aprobación provisional de la Versión definitiva del PGE, del que forma parte el presente documento.



El Secretario Accidental
(firmado al margen)



ESTUDIO DE LOS CAMINOS RURALES DEL MUNICIPIO DE ALTEA

| NOMBRE | C-25 | IMÁGENES | |
|---|--|---|--|
|  |  |  | |
| 7. Detalle del camino. | 8. Detalle del camino. | 9. Final del camino, Molí de Benimussa. | |
| | | | |

DILIGENCIA: En sesión Plenaria de 28/11/2023, se acordó la aprobación provisional de la Versión definitiva del PGE, del que forma parte el presente documento.



El Secretario Accidental
(firmado al margen)



ESTUDIO DE LOS CAMINOS RURALES DEL MUNICIPIO DE ALTEA

| COORDENADAS UTM (ETRS 89 Huso 30) | | | | | |
|-----------------------------------|--------------------|--------------------|--------------------|--------------------|--------------------|
| 30S 756212 4277863 | 30S 756205 4278097 | 30S 756190 4278296 | 30S 756212 4278354 | 30S 756371 4278513 | 30S 756186 4278461 |
| 30S 756201 4277874 | 30S 756216 4278131 | 30S 756219 4278292 | 30S 756211 4278359 | 30S 756342 4278548 | 30S 756183 4278459 |
| 30S 756199 4277878 | 30S 756218 4278141 | 30S 756228 4278287 | 30S 756214 4278363 | 30S 756329 4278559 | 30S 756177 4278451 |
| 30S 756197 4277895 | 30S 756220 4278158 | 30S 756236 4278283 | 30S 756218 4278366 | 30S 756316 4278568 | 30S 756171 4278442 |
| 30S 756197 4277900 | 30S 756219 4278177 | 30S 756240 4278281 | 30S 756230 4278377 | 30S 756303 4278575 | 30S 756164 4278431 |
| 30S 756192 4277910 | 30S 756216 4278188 | 30S 756244 4278281 | 30S 756258 4278397 | 30S 756298 4278572 | 30S 756151 4278413 |
| 30S 756186 4277922 | 30S 756209 4278210 | 30S 756246 4278283 | 30S 756273 4278407 | 30S 756291 4278564 | 30S 756144 4278406 |
| 30S 756185 4277926 | 30S 756198 4278235 | 30S 756247 4278287 | 30S 756291 4278418 | 30S 756275 4278540 | 30S 756135 4278398 |
| 30S 756182 4277963 | 30S 756189 4278246 | 30S 756245 4278293 | 30S 756305 4278427 | 30S 756271 4278534 | 30S 756134 4278397 |
| 30S 756181 4277979 | 30S 756184 4278253 | 30S 756243 4278303 | 30S 756310 4278431 | 30S 756267 4278530 | 30S 756131 4278395 |
| 30S 756187 4278027 | 30S 756174 4278279 | 30S 756238 4278319 | 30S 756317 4278436 | 30S 756263 4278525 | 30S 756129 4278395 |
| 30S 756192 4278043 | 30S 756168 4278294 | 30S 756234 4278326 | 30S 756324 4278443 | 30S 756256 4278521 | 30S 756125 4278397 |
| 30S 756198 4278052 | 30S 756168 4278298 | 30S 756229 4278332 | 30S 756338 4278456 | 30S 756244 4278512 | 30S 756118 4278401 |
| 30S 756199 4278057 | 30S 756169 4278300 | 30S 756222 4278340 | 30S 756365 4278483 | 30S 756237 4278507 | 30S 756112 4278405 |
| 30S 756200 4278066 | 30S 756173 4278300 | 30S 756214 4278350 | 30S 756372 4278490 | 30S 756224 4278496 | 30S 756106 4278410 |
| 30S 756202 4278077 | 30S 756178 4278299 | 30S 756214 4278350 | 30S 756372 4278506 | 30S 756198 4278473 | 30S 756102 4278413 |

Cód. Validación: 70L3CI G4SRKAJ6KMX2YZ2HNJW
 Verificación: <https://alta.sedelectronica.es>
 Documento firmado electrónicamente desde la plataforma esPublico Gestiona | Página 304 de 564

DILIGENCIA: En sesión Plenaria de 28/11/2023, se acordó la aprobación provisional de la Versión definitiva del PGE, del que forma parte el presente documento.



El Secretario Accidental
(firmado al margen)



ESTUDIO DE LOS CAMINOS RURALES DEL MUNICIPIO DE ALTEA

30S 756095 4278417

30S 756091 4278417

30S 756084 4278416

30S 756073 4278419

30S 756064 4278422

30S 756094 4278418

30S 756088 4278416

30S 756080 4278417

30S 756067 4278422

30S 756060 4278420

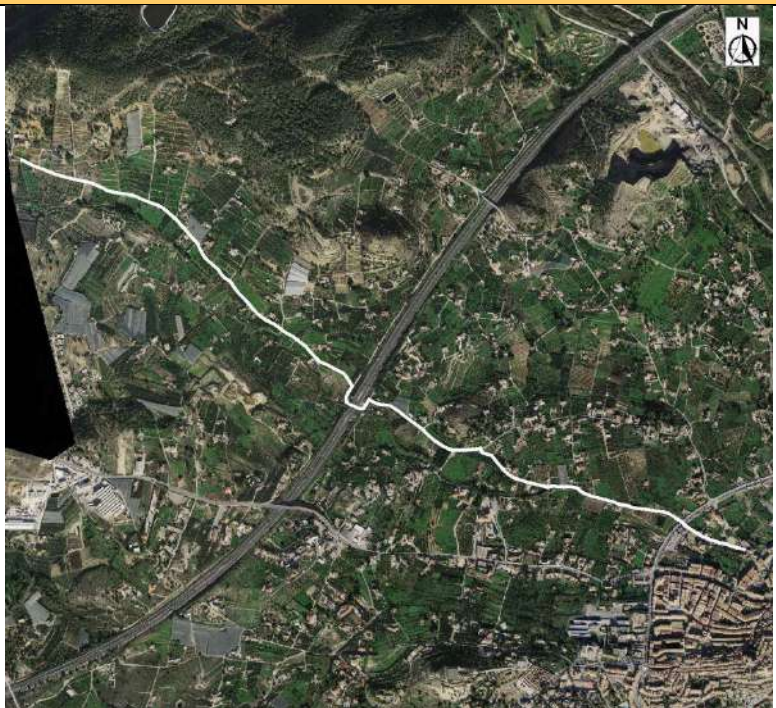
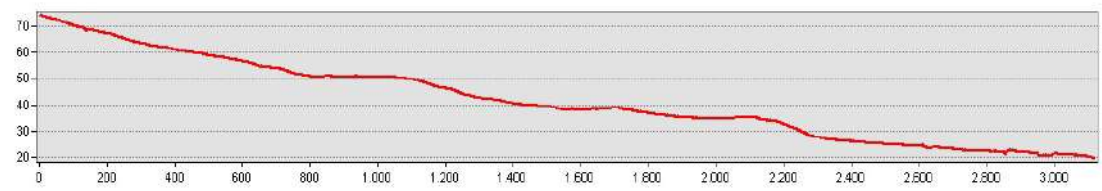
DILIGENCIA: En sesión Plenaria de 28/11/2023, se acordó la aprobación provisional de la Versión definitiva del PGE, del que forma parte el presente documento.



El Secretario Accidental
(firmado al margen)



ESTUDIO DE LOS CAMINOS RURALES DEL MUNICIPIO DE ALTEA

| NOMBRE | | Nº I.B.M. | DENOMINACIONES | DESCRIPCIÓN | | |
|--|---------|--------------------------|--|--|--------------|--------------|
| CAMINO 26 | | 461 498 469 474 | CAMINO DE CALLOSA. BARRANQUET | <p>Camino con trazado NO-SE que parte desde el límite con el término de La Nucía. Atraviesa la Ptda. del Barranquet, discurriendo prácticamente paralelo -a mayor o menor distancia- al Barranco del Barranquet por su margen oriental. Tras recorrer 1500 m atravesando un paisaje dominado por zonas de cultivo, entre las que destaca la presencia de algún invernadero, alcanza la AP7, describiendo "una u" para atravesarla por un paso inferior, conectando de nuevo con el trayecto original. A unos 450 m de este punto, el camino gira hacia el SE coincidiendo con una bifurcación. Tras recorrer 280 m coincide con el trazado del Barranc del Barranquet, bordeándolo por el Norte en trayecto de unos 490 m hasta el encuentro con la Avda. del Alcalde Juan Alvado, punto en el que se encuentra interrumpido el trazado original. Cruzado el citado vial, la alineación del camino coincide con el citado barranco durante unos 65 m, siendo prácticamente irreconocible. En el siguiente tramo, de unos 40 m de longitud, discurre paralelo a una acequia cuya alineación ya era visible en los tramos anteriores anterior. Los últimos 125 m discurren por un trazado en buen estado que confluye con el Camino de Mandem, 50 m al NO del cruce de este con la Avda. de Valencia.</p> <p>Cartografía histórica: Mapa del Instituto Geográfico y Estadístico, 1899. Mapa del Instituto Geográfico y Catastral, 1938. Ortofotos del vuelo 1956-57. Mapa del Instituto Geográfico Nacional MTN25 Edición 1996. MNT Parcelario 1:2000 Tº Municipal de Altea. Cartografía de Catastro.</p> | | |
| COORDENADAS BÁSICAS | | REFERENCIAS CATASTRALES | | | | |
| INICIO | X754185 | Y4278160 | 03018A010090150000UT 03018A006090520000UI | | | |
| FINAL | X756741 | Y4276779 | 03018A007090350000UH 03018A007090400000UA | | | |
| ORTOFOTO | | | | | | |
|  | | | | | | |
| COTAS (snm) / DESNIVEL (m) | | | | DIMENSIONES | | |
| INICIO | FINAL | MÁXIMA | MÍNIMA | LONGITUD | ANCHURA MAX. | ANCHURA MIN. |
| 76 m. | 20 m | 76 m. | 20 m. | 3.117 m. | 5,7 m. | 1.5 m. |
| ALTIMETRIA | | | | | | |
|  | | | | | | |

DILIGENCIA: En sesión Plenaria de 28/11/2023, se acordó la aprobación provisional de la Versión definitiva del PGE, del que forma parte el presente documento.

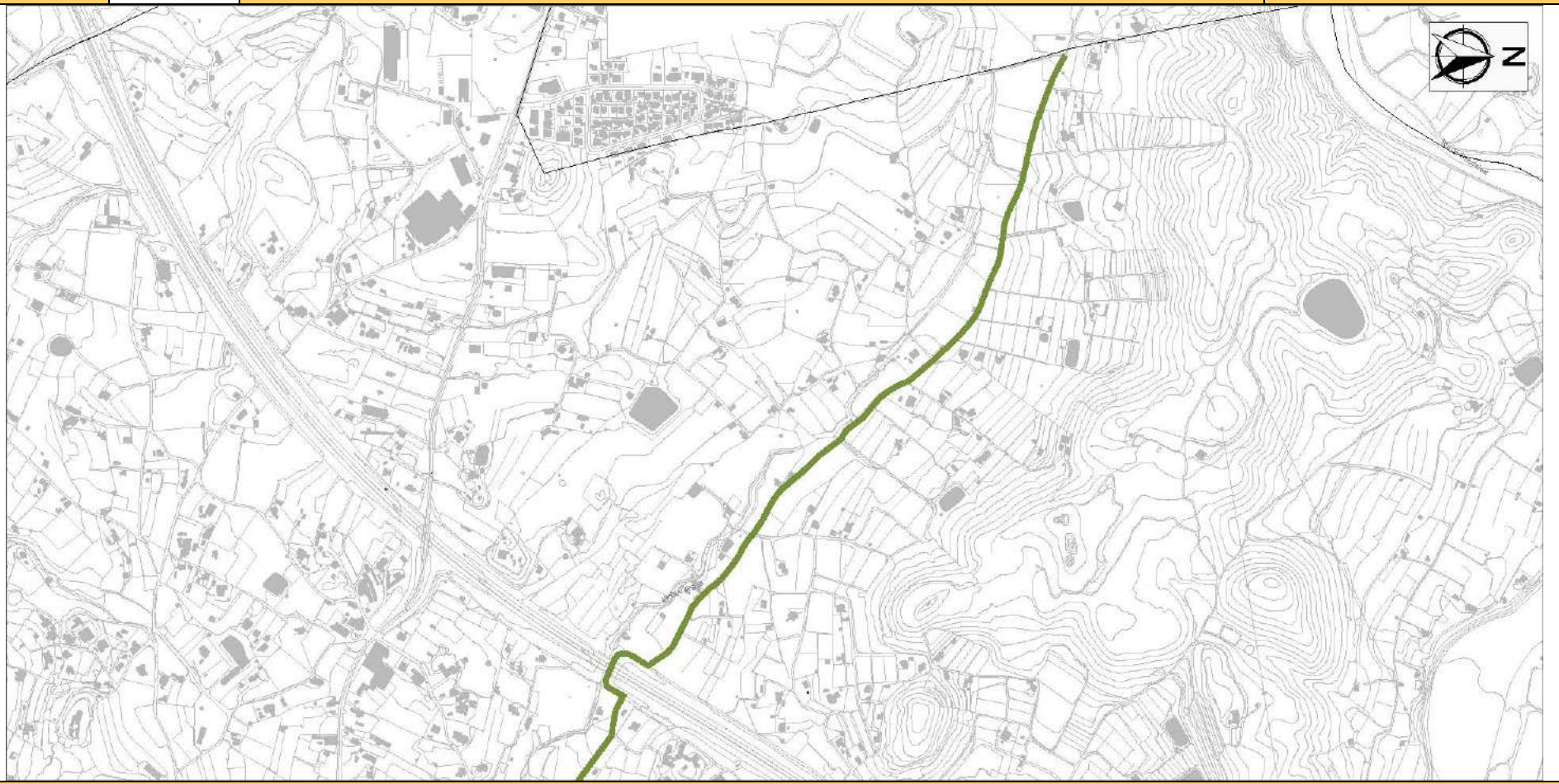


El Secretario Accidental
(firmado al margen)



ESTUDIO DE LOS CAMINOS RURALES DEL MUNICIPIO DE ALTEA

| | | | |
|---------------|------|----------------------------|------------------------|
| NOMBRE | C-26 | PLANO GENERAL (1/2) | Escala 1:12.000 |
|---------------|------|----------------------------|------------------------|



TIPO DE FIRME Y CONSERVACIÓN

| | | | | | | | | | | | |
|--------|-------|---------|------|--------|-------|---------|------|---------|-------|---------|------|
| TIERRA | BUENO | REGULAR | MALO | PIEDRA | BUENO | REGULAR | MALO | ASFALTO | BUENO | REGULAR | MALO |
|--------|-------|---------|------|--------|-------|---------|------|---------|-------|---------|------|

DILIGENCIA: En sesión Plenaria de 28/11/2023, se acordó la aprobación provisional de la Versión definitiva del PGE, del que forma parte el presente documento.



El Secretario Accidental
(firmado al margen)

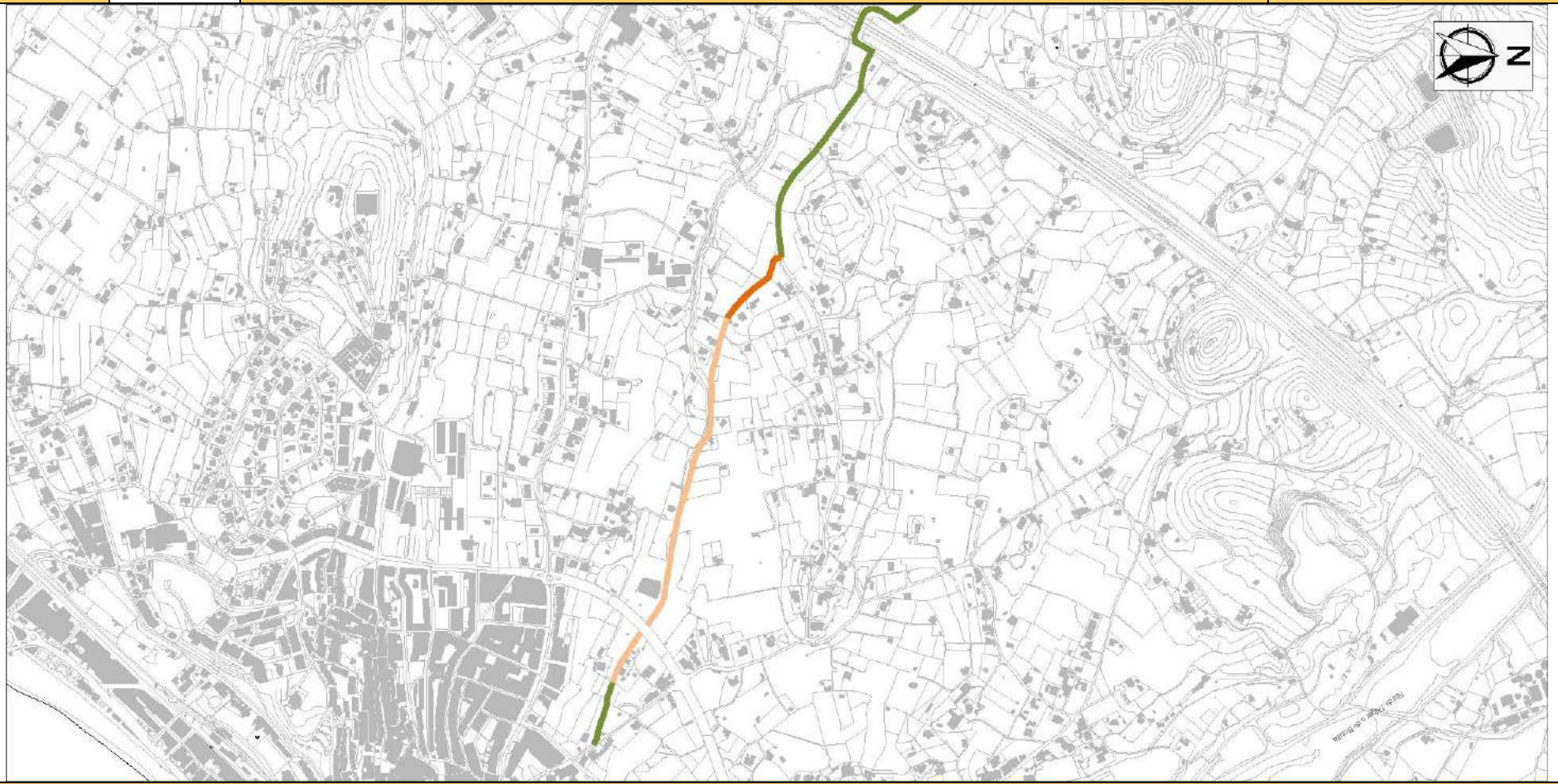


Cód. Validación: 70L3CI G4SRKAJ6KMX2YZ2HNJW
 Verificación: <https://altea.sedelectronica.es/>
 Documento firmado electrónicamente desde la plataforma esPublico Gestiona | Página 307 de 564



ESTUDIO DE LOS CAMINOS RURALES DEL MUNICIPIO DE ALTEA

| | | | |
|--------|------|---------------------|-----------------|
| NOMBRE | C-26 | PLANO GENERAL (2/2) | Escala 1:12.000 |
|--------|------|---------------------|-----------------|



TIPO DE FIRME Y CONSERVACIÓN

| | | | | | | | | | | | |
|--------|-------|---------|------|--------|-------|---------|------|---------|-------|---------|------|
| TIERRA | BUENO | REGULAR | MALO | PIEDRA | BUENO | REGULAR | MALO | ASFALTO | BUENO | REGULAR | MALO |
|--------|-------|---------|------|--------|-------|---------|------|---------|-------|---------|------|

DILIGENCIA: En sesión Plenaria de 28/11/2023, se acordó la aprobación provisional de la Versión definitiva del PGE, del que forma parte el presente documento.



El Secretario Accidental
(firmado al margen)

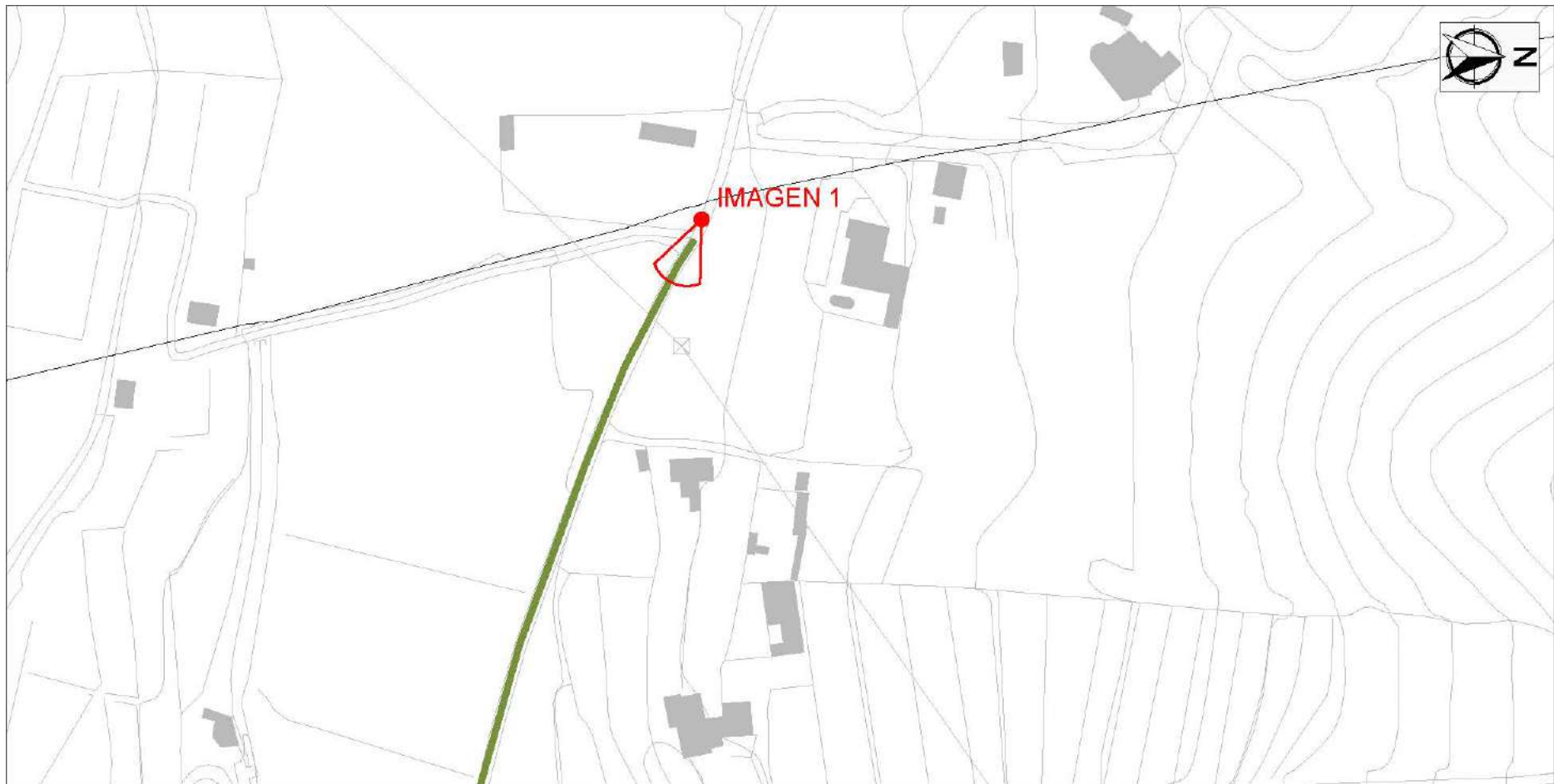


Cód. Validación: 70L3CLG4SRKAJ6KMX2Y2ZHNUW
Verificación: <https://alta.es/eletronica/es/>
Documento firmado electrónicamente desde la plataforma esPublico Gestiona | Página 308 de 564



ESTUDIO DE LOS CAMINOS RURALES DEL MUNICIPIO DE ALTEA

| | | | |
|--------|------|-----------------|----------------|
| NOMBRE | C-26 | PLANO PARCIAL 1 | Escala 1:2.000 |
|--------|------|-----------------|----------------|



TIPO DE FIRME Y CONSERVACIÓN

| | | | | | | | | | | | |
|--------|-------|---------|------|--------|-------|---------|------|---------|-------|---------|------|
| TIERRA | BUENO | REGULAR | MALO | PIEDRA | BUENO | REGULAR | MALO | ASFALTO | BUENO | REGULAR | MALO |
|--------|-------|---------|------|--------|-------|---------|------|---------|-------|---------|------|

DILIGENCIA: En sesión Plenaria de 28/11/2023, se acordó la aprobación provisional de la Versión definitiva del PGE, del que forma parte el presente documento.



El Secretario Accidental
(firmado al margen)



Cód. Validación: 70L3CLG4SRKAJ6KMX2YZ2HNJW
Verificación: <https://altea.selectronica.es/>
Documento firmado electrónicamente desde la plataforma esPublico Gestiona | Página 309 de 564



ESTUDIO DE LOS CAMINOS RURALES DEL MUNICIPIO DE ALTEA

| | | | |
|--------|------|-----------------|----------------|
| NOMBRE | C-26 | PLANO PARCIAL 2 | Escala 1:2.000 |
|--------|------|-----------------|----------------|



| TIPO DE FIRME Y CONSERVACIÓN | | | | | | | | | | | |
|------------------------------|-------|---------|------|--------|-------|---------|------|---------|-------|---------|------|
| TIERRA | BUENO | REGULAR | MALO | PIEDRA | BUENO | REGULAR | MALO | ASFALTO | BUENO | REGULAR | MALO |

DILIGENCIA: En sesión Plenaria de 28/11/2023, se acordó la aprobación provisional de la Versión definitiva del PGE, del que forma parte el presente documento.

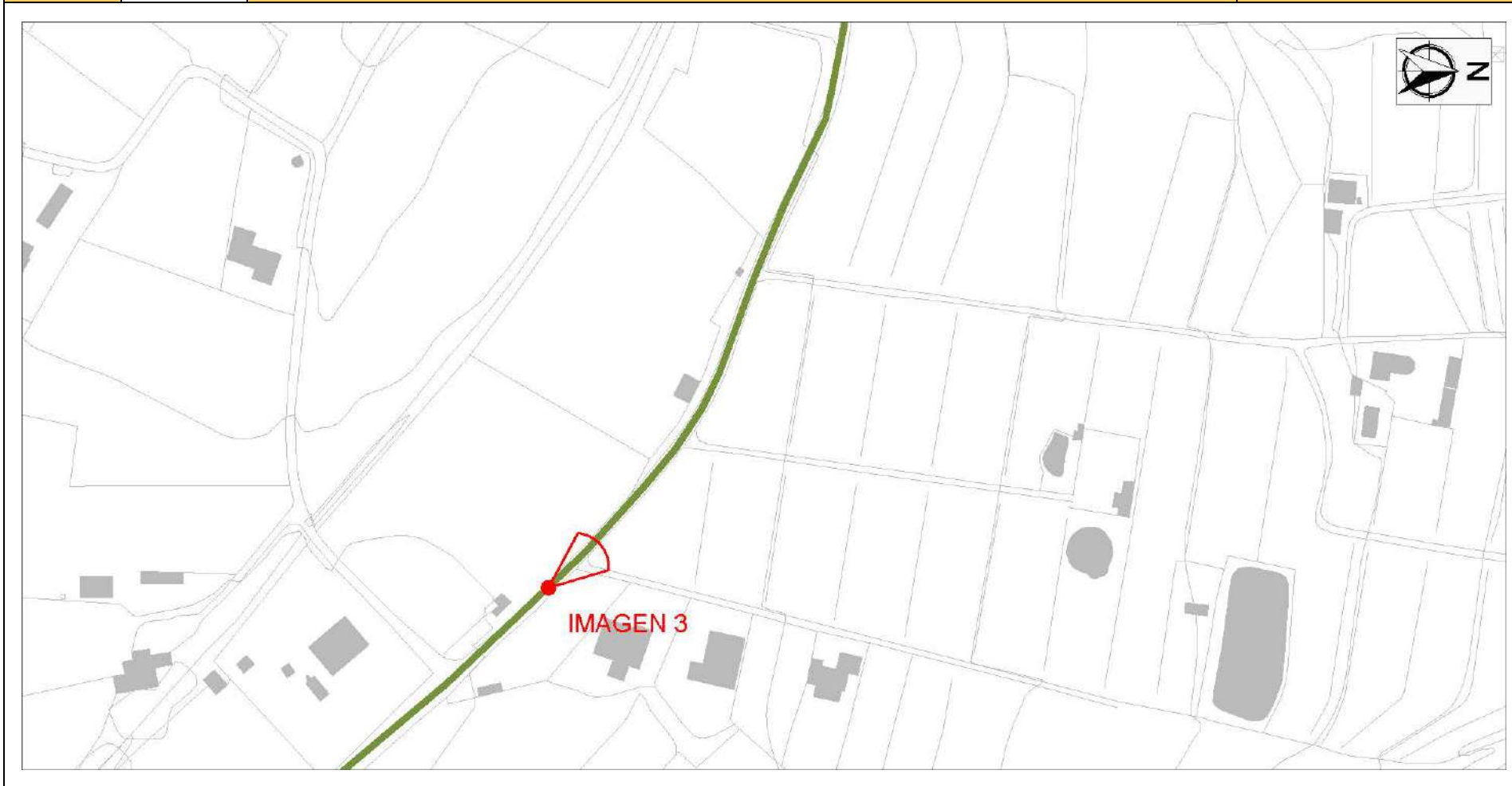


El Secretario Accidental
(firmado al margen)



ESTUDIO DE LOS CAMINOS RURALES DEL MUNICIPIO DE ALTEA

| | | | |
|--------|------|-----------------|----------------|
| NOMBRE | C-26 | PLANO PARCIAL 3 | Escala 1:2.000 |
|--------|------|-----------------|----------------|



| TIPO DE FIRME Y CONSERVACIÓN | | | | | | | | | | | |
|------------------------------|-------|---------|------|--------|-------|---------|------|---------|-------|---------|------|
| TIERRA | BUENO | REGULAR | MALO | PIEDRA | BUENO | REGULAR | MALO | ASFALTO | BUENO | REGULAR | MALO |

DILIGENCIA: En sesión Plenaria de 28/11/2023, se acordó la aprobación provisional de la Versión definitiva del PGE, del que forma parte el presente documento.



El Secretario Accidental
(firmado al margen)

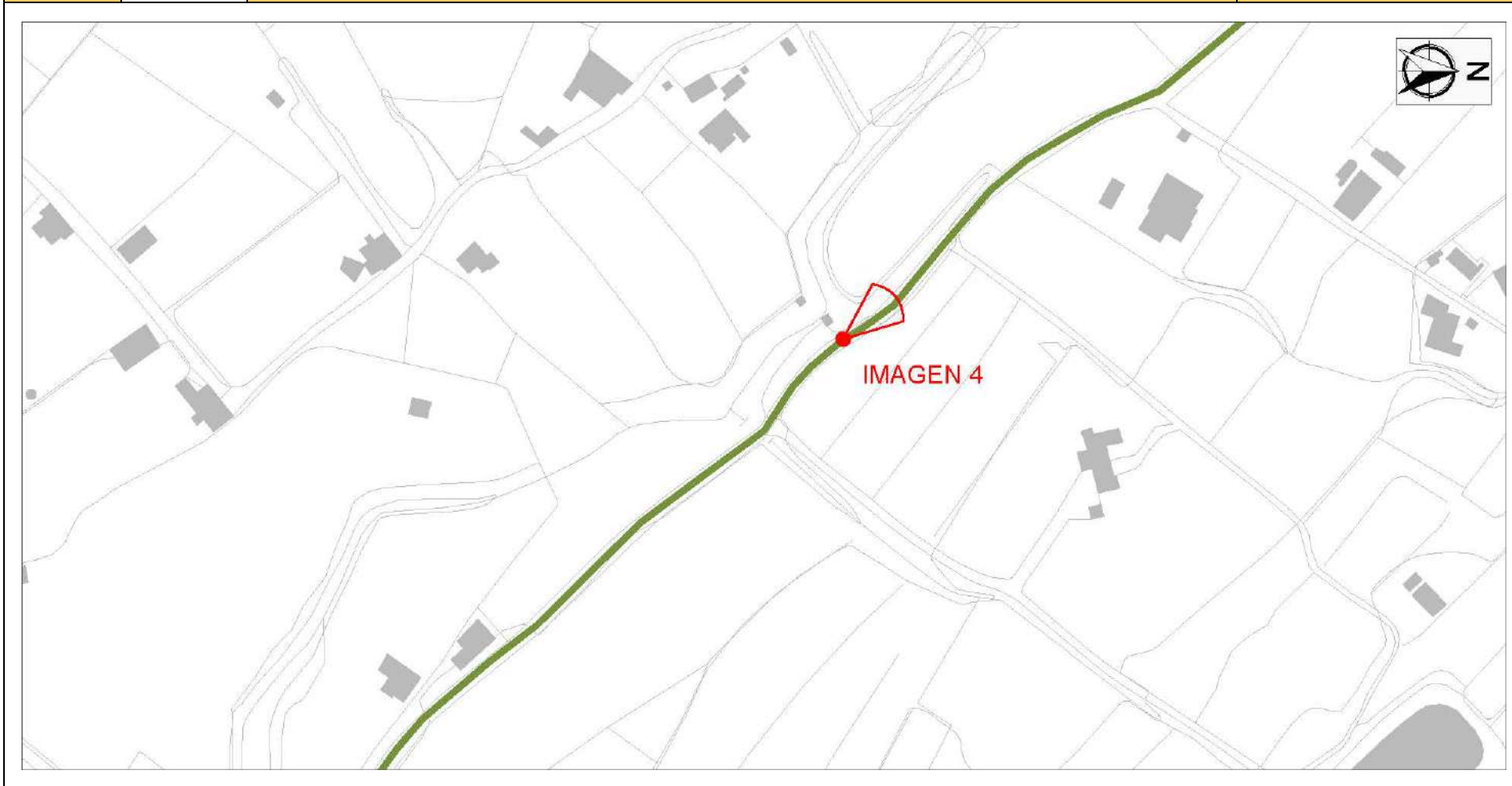


Cód. Validación: 70L3CLG4SRKAJ6KMX2Y2HNUW
Verificación: <https://alta.es/secretoria.es/>
Documento firmado electrónicamente desde la plataforma esPublico Gestiona | Página 311 de 554



ESTUDIO DE LOS CAMINOS RURALES DEL MUNICIPIO DE ALTEA

| | | | |
|--------|------|-----------------|----------------|
| NOMBRE | C-26 | PLANO PARCIAL 4 | Escala 1:2.000 |
|--------|------|-----------------|----------------|



| TIPO DE FIRME Y CONSERVACIÓN | | | | | | | | | | | |
|------------------------------|-------|---------|------|--------|-------|---------|------|---------|-------|---------|------|
| TIERRA | BUENO | REGULAR | MALO | PIEDRA | BUENO | REGULAR | MALO | ASFALTO | BUENO | REGULAR | MALO |

DILIGENCIA: En sesión Plenaria de 28/11/2023, se acordó la aprobación provisional de la Versión definitiva del PGE, del que forma parte el presente documento.



El Secretario Accidental
(firmado al margen)



Cód. Validación: 70L3CLG4SRKAJ6KMX2Y2ZHNJW
Verificación: <https://altea.sedelectronica.es/>
Documento firmado electrónicamente desde la plataforma esPublico Gestiona | Página 312 de 564



ESTUDIO DE LOS CAMINOS RURALES DEL MUNICIPIO DE ALTEA

| | | | |
|--------|------|-----------------|----------------|
| NOMBRE | C-26 | PLANO PARCIAL 5 | Escala 1:2.000 |
|--------|------|-----------------|----------------|



| TIPO DE FIRME Y CONSERVACIÓN | | | | | | | | | | | |
|------------------------------|-------|---------|------|--------|-------|---------|------|---------|-------|---------|------|
| TIERRA | BUENO | REGULAR | MALO | PIEDRA | BUENO | REGULAR | MALO | ASFALTO | BUENO | REGULAR | MALO |

DILIGENCIA: En sesión Plenaria de 28/11/2023, se acordó la aprobación provisional de la Versión definitiva del PGE, del que forma parte el presente documento.



El Secretario Accidental
(firmado al margen)

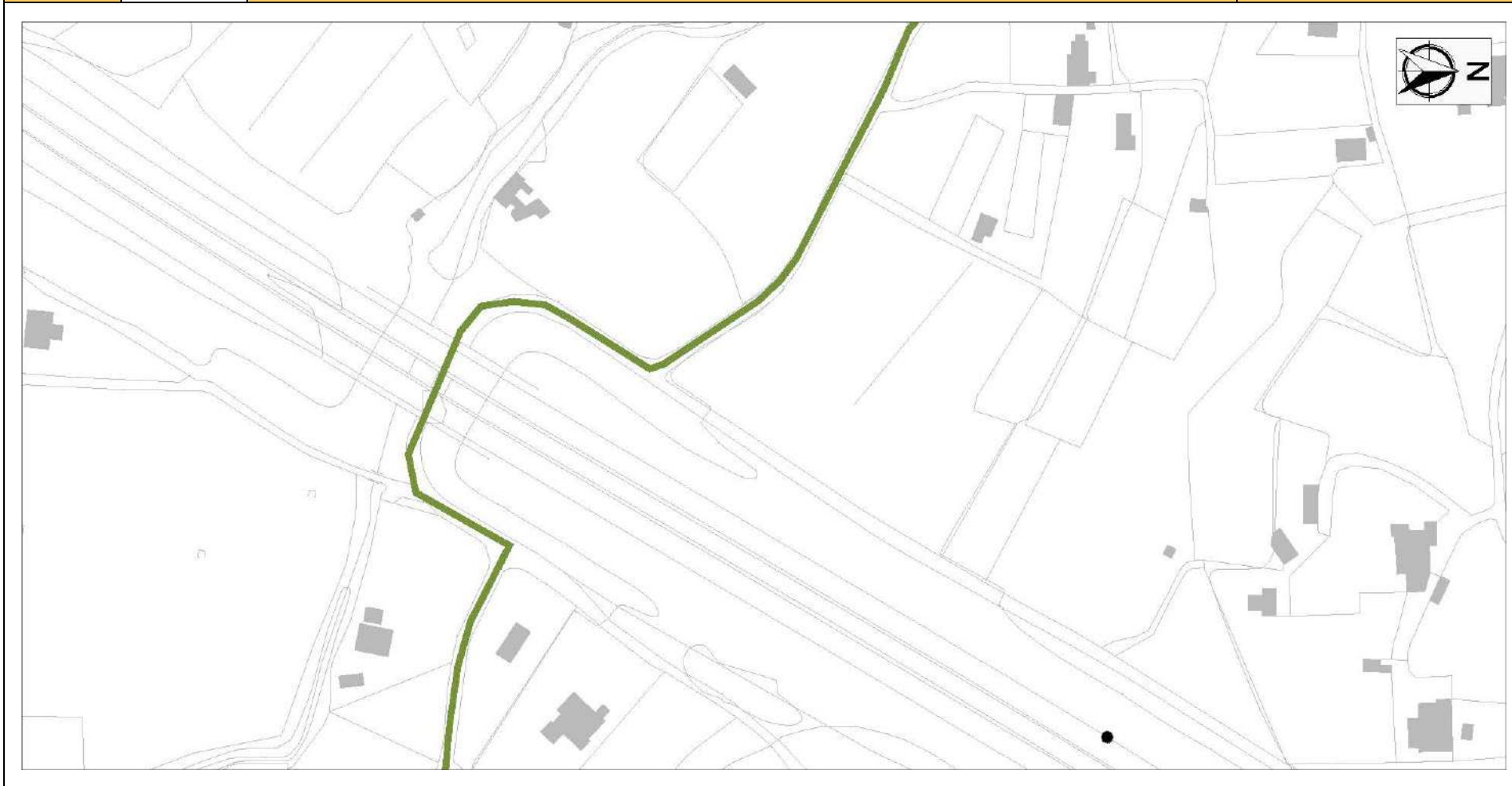


Cód. Validación: 70L3CLG4SRKAJ6KMX2YZ2HNJW
Verificación: <https://alta.es/elelectronica.es/>
Documento firmado electrónicamente desde la plataforma esPublico Gestiona | Página 313 de 564



ESTUDIO DE LOS CAMINOS RURALES DEL MUNICIPIO DE ALTEA

| | | | |
|--------|------|-----------------|----------------|
| NOMBRE | C-26 | PLANO PARCIAL 6 | Escala 1:2.000 |
|--------|------|-----------------|----------------|



| TIPO DE FIRME Y CONSERVACIÓN | | | | | | | | | | | |
|------------------------------|-------|---------|------|--------|-------|---------|------|---------|-------|---------|------|
| TIERRA | BUENO | REGULAR | MALO | PIEDRA | BUENO | REGULAR | MALO | ASFALTO | BUENO | REGULAR | MALO |

DILIGENCIA: En sesión Plenaria de 28/11/2023, se acordó la aprobación provisional de la Versión definitiva del PGE, del que forma parte el presente documento.



El Secretario Accidental
(firmado al margen)



Cód. Validación: 70L3CLG4SRKAJ6KMX2YZ2HNJW
Verificación: <https://alta.es/secretaria.es/>
Documento firmado electrónicamente desde la plataforma esPublico Gestiona | Página 314 de 564



ESTUDIO DE LOS CAMINOS RURALES DEL MUNICIPIO DE ALTEA

| | | | |
|--------|------|-----------------|----------------|
| NOMBRE | C-26 | PLANO PARCIAL 7 | Escala 1:2.000 |
|--------|------|-----------------|----------------|



| TIPO DE FIRME Y CONSERVACIÓN | | | | | | | | | | | |
|------------------------------|-------|---------|------|--------|-------|---------|------|---------|-------|---------|------|
| TIERRA | BUENO | REGULAR | MALO | PIEDRA | BUENO | REGULAR | MALO | ASFALTO | BUENO | REGULAR | MALO |

DILIGENCIA: En sesión Plenaria de 28/11/2023, se acordó la aprobación provisional de la Versión definitiva del PGE, del que forma parte el presente documento.

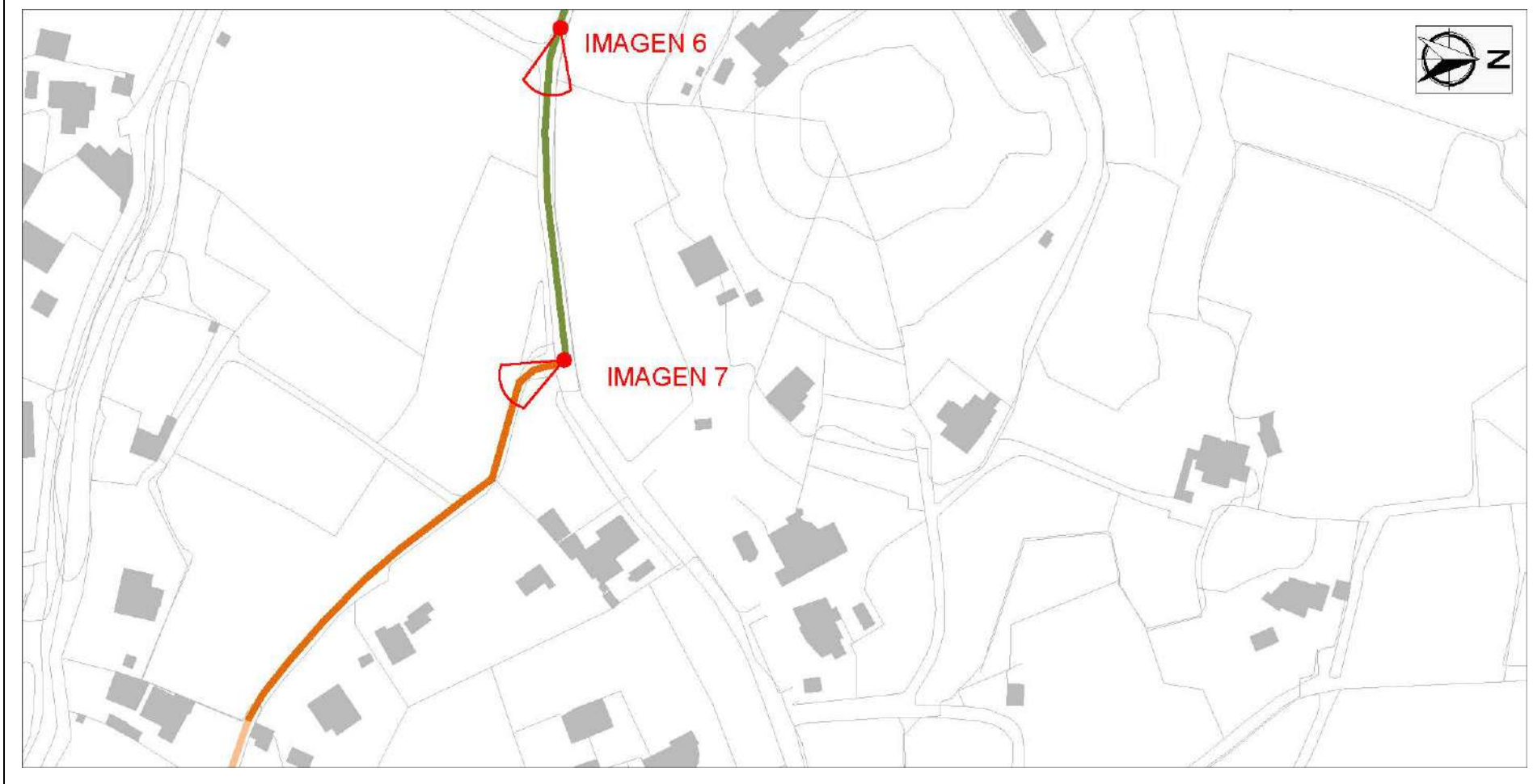


El Secretario Accidental
(firmado al margen)



ESTUDIO DE LOS CAMINOS RURALES DEL MUNICIPIO DE ALTEA

| | | | |
|--------|------|-----------------|----------------|
| NOMBRE | C-26 | PLANO PARCIAL 8 | Escala 1:2.000 |
|--------|------|-----------------|----------------|



| TIPO DE FIRME Y CONSERVACIÓN | | | | | | | | | | | |
|------------------------------|-------|---------|------|--------|-------|---------|------|---------|-------|---------|------|
| TIERRA | BUENO | REGULAR | MALO | PIEDRA | BUENO | REGULAR | MALO | ASFALTO | BUENO | REGULAR | MALO |

DILIGENCIA: En sesión Plenaria de 28/11/2023, se acordó la aprobación provisional de la Versión definitiva del PGE, del que forma parte el presente documento.

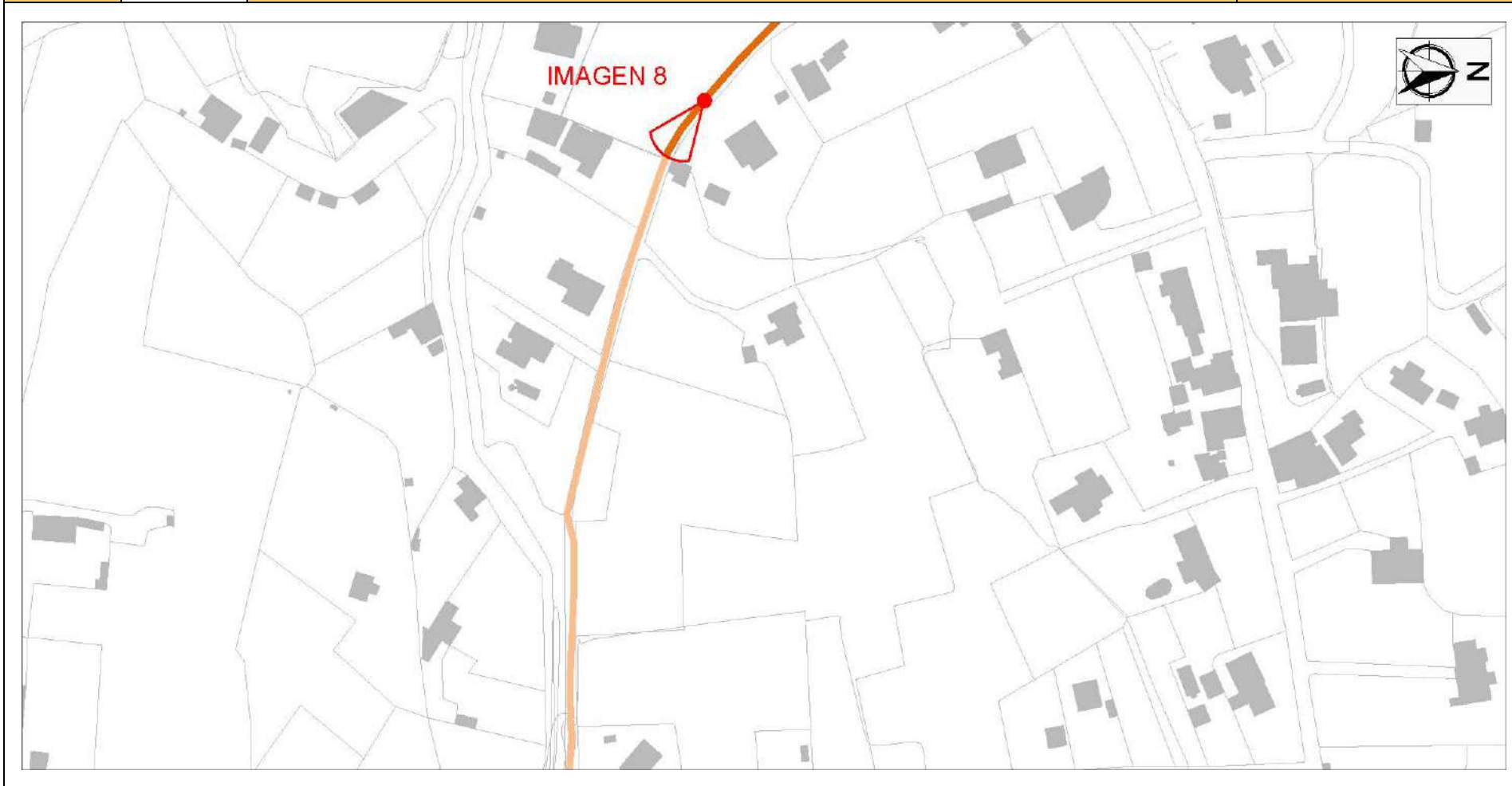


El Secretario Accidental
(firmado al margen)



ESTUDIO DE LOS CAMINOS RURALES DEL MUNICIPIO DE ALTEA

| | | | |
|--------|------|-----------------|----------------|
| NOMBRE | C-26 | PLANO PARCIAL 9 | Escala 1:2.000 |
|--------|------|-----------------|----------------|



| TIPO DE FIRME Y CONSERVACIÓN | | | | | | | | | | | |
|------------------------------|-------|---------|------|--------|-------|---------|------|---------|-------|---------|------|
| TIERRA | BUENO | REGULAR | MALO | PIEDRA | BUENO | REGULAR | MALO | ASFALTO | BUENO | REGULAR | MALO |

DILIGENCIA: En sesión Plenaria de 28/11/2023, se acordó la aprobación provisional de la Versión definitiva del PGE, del que forma parte el presente documento.



El Secretario Accidental
(firmado al margen)



ESTUDIO DE LOS CAMINOS RURALES DEL MUNICIPIO DE ALTEA

| | | | |
|--------|------|------------------|----------------|
| NOMBRE | C-26 | PLANO PARCIAL 10 | Escala 1:2.000 |
|--------|------|------------------|----------------|



| TIPO DE FIRME Y CONSERVACIÓN | | | | | | | | | | | |
|------------------------------|-------|---------|------|--------|-------|---------|------|---------|-------|---------|------|
| TIERRA | BUENO | REGULAR | MALO | PIEDRA | BUENO | REGULAR | MALO | ASFALTO | BUENO | REGULAR | MALO |

DILIGENCIA: En sesión Plenaria de 28/11/2023, se acordó la aprobación provisional de la Versión definitiva del PGE, del que forma parte el presente documento.



El Secretario Accidental
(firmado al margen)

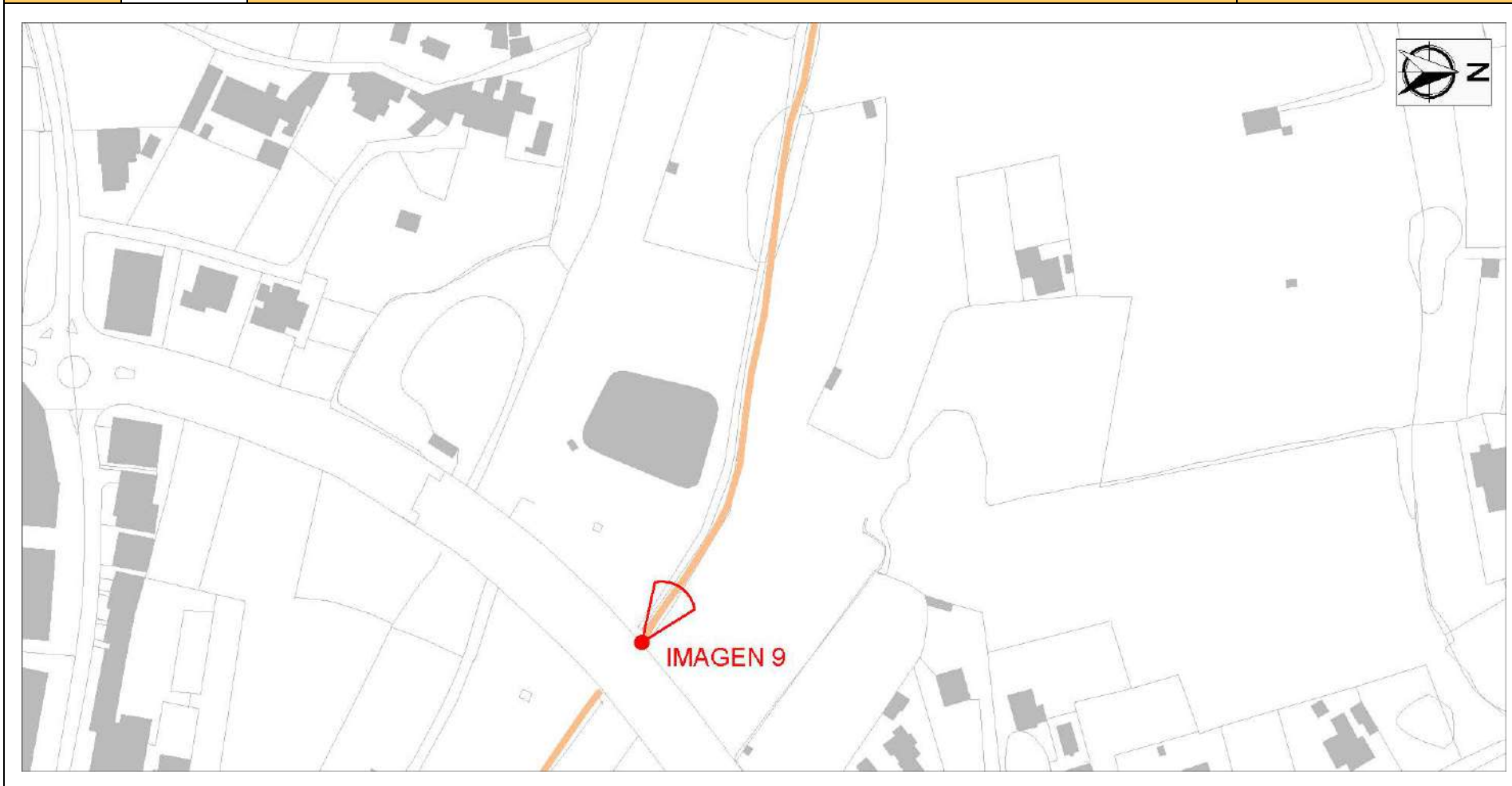


Cód. Validación: 70L3CLG4SRKAJ6KMX2Y2Z2HNJW
Verificación: <https://alta.es/validacion>
Documento firmado electrónicamente desde la plataforma esPublico Gestiona | Página 318 de 564



ESTUDIO DE LOS CAMINOS RURALES DEL MUNICIPIO DE ALTEA

| | | | |
|--------|------|------------------|----------------|
| NOMBRE | C-26 | PLANO PARCIAL 11 | Escala 1:2.000 |
|--------|------|------------------|----------------|



| TIPO DE FIRME Y CONSERVACIÓN | | | | | | | | | | | |
|------------------------------|-------|---------|------|--------|-------|---------|------|---------|-------|---------|------|
| TIERRA | BUENO | REGULAR | MALO | PIEDRA | BUENO | REGULAR | MALO | ASFALTO | BUENO | REGULAR | MALO |

DILIGENCIA: En sesión Plenaria de 28/11/2023, se acordó la aprobación provisional de la Versión definitiva del PGE, del que forma parte el presente documento.



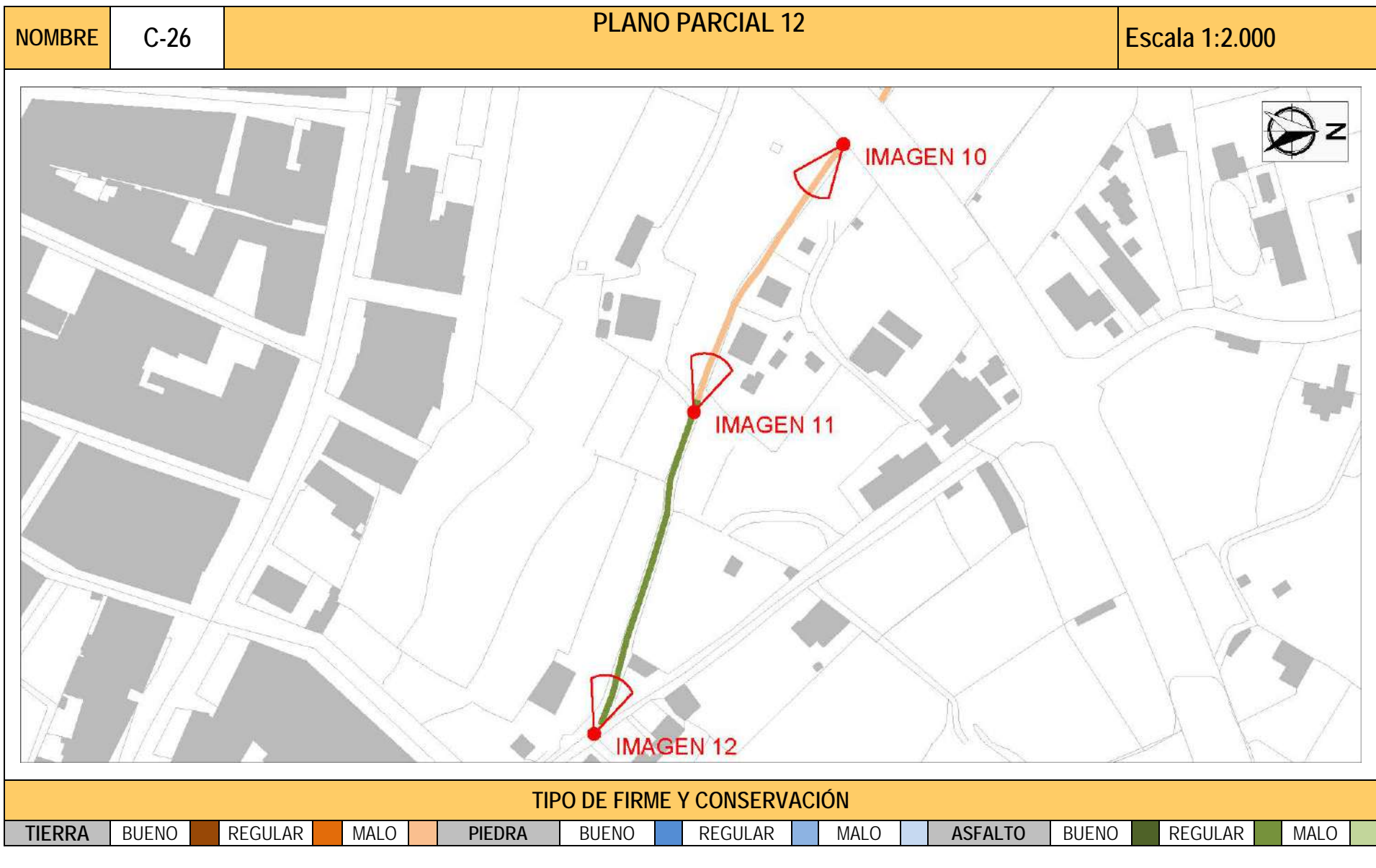
El Secretario Accidental
(firmado al margen)



Cód. Validación: 70L3CLG4SRKAJ6KMX2YZ2HNJW
Verificación: <https://altea.sedelectronica.es/>
Documento firmado electrónicamente desde la plataforma esPublico Gestiona | Página 319 de 564



ESTUDIO DE LOS CAMINOS RURALES DEL MUNICIPIO DE ALTEA



Cód. Validación: 70L3CLG4SRKAJ6KMX2YZ2HNJW
 Verificación: <https://alta.selectronica.es/>
 Documento firmado electrónicamente desde la plataforma esPublico Gestiona | Página 320 de 564







DILIGENCIA: En sesión Plenaria de 28/11/2023, se acordó la aprobación provisional de la Versión definitiva del PGE, del que forma parte el presente documento.



El Secretario Accidental
(firmado al margen)



ESTUDIO DE LOS CAMINOS RURALES DEL MUNICIPIO DE ALTEA

| NOMBRE | C-26 | IMÁGENES | | | |
|--|------|---|--|--|--|
|  | |  | |  | |
| 1. Inicio de camino, límite de termino. | | 2. Detalle de camino. | | 3. Detalle del camino. | |
|  | |  | |  | |
| 4. Detalle del camino. | | 5. Detalle del camino. | | 6. Detalle del camino. | |





DILIGENCIA: En sesión Plenaria de 28/11/2023, se acordó la aprobación provisional de la Versión definitiva del PGE, del que forma parte el presente documento.



El Secretario Accidental
(firmado al margen)



ESTUDIO DE LOS CAMINOS RURALES DEL MUNICIPIO DE ALTEA

| NOMBRE | C-26 | IMÁGENES | |
|--|---|--|--|
|  |  |  | |
| 7. Detalle del camino. | 8. Detalle del camino. Puerta cerrada | 9. Detalle del camino. Avda. Juan Alvado | |
|  |  |  | |
| 10. Detalle del camino. Avda. Juan Alvado | 11. Detalle del camino. | 12. Final del camino. | |

DILIGENCIA: En sesión Plenaria de 28/11/2023, se acordó la aprobación provisional de la Versión definitiva del PGE, del que forma parte el presente documento.



El Secretario Accidental
(firmado al margen)



ESTUDIO DE LOS CAMINOS RURALES DEL MUNICIPIO DE ALTEA

| COORDENADAS UTM (ETRS 89 Huso 30) | | | | | |
|-----------------------------------|--------------------|--------------------|--------------------|--------------------|--------------------|
| 30S 754185 4278160 | 30S 754575 4278033 | 30S 754881 4277771 | 30S 755117 4277549 | 30S 755339 4277331 | 30S 755653 4277160 |
| 30S 754194 4278154 | 30S 754584 4278031 | 30S 754887 4277763 | 30S 755131 4277540 | 30S 755334 4277323 | 30S 755673 4277147 |
| 30S 754225 4278137 | 30S 754612 4278018 | 30S 754894 4277752 | 30S 755143 4277534 | 30S 755333 4277312 | 30S 755684 4277141 |
| 30S 754258 4278124 | 30S 754636 4278008 | 30S 754901 4277744 | 30S 755162 4277521 | 30S 755334 4277301 | 30S 755694 4277137 |
| 30S 754291 4278113 | 30S 754668 4277996 | 30S 754908 4277738 | 30S 755189 4277500 | 30S 755343 4277294 | 30S 755709 4277133 |
| 30S 754314 4278104 | 30S 754680 4277990 | 30S 754922 4277728 | 30S 755200 4277487 | 30S 755384 4277277 | 30S 755733 4277131 |
| 30S 754361 4278091 | 30S 754693 4277982 | 30S 754932 4277715 | 30S 755207 4277478 | 30S 755396 4277280 | 30S 755756 4277132 |
| 30S 754390 4278085 | 30S 754705 4277971 | 30S 754953 4277687 | 30S 755221 4277463 | 30S 755414 4277311 | 30S 755808 4277138 |
| 30S 754419 4278079 | 30S 754727 4277952 | 30S 754987 4277653 | 30S 755243 4277443 | 30S 755439 4277298 | 30S 755811 4277127 |
| 30S 754438 4278074 | 30S 754770 4277906 | 30S 754999 4277637 | 30S 755262 4277435 | 30S 755454 4277294 | 30S 755815 4277122 |
| 30S 754456 4278065 | 30S 754810 4277859 | 30S 755018 4277615 | 30S 755300 4277416 | 30S 755473 4277291 | 30S 755840 4277116 |
| 30S 754488 4278050 | 30S 754818 4277841 | 30S 755028 4277607 | 30S 755318 4277406 | 30S 755489 4277289 | 30S 755847 4277114 |
| 30S 754501 4278045 | 30S 754826 4277826 | 30S 755038 4277599 | 30S 755326 4277400 | 30S 755506 4277278 | 30S 755854 4277103 |
| 30S 754513 4278042 | 30S 754832 4277815 | 30S 755057 4277588 | 30S 755333 4277393 | 30S 755590 4277215 | 30S 755861 4277095 |
| 30S 754527 4278041 | 30S 754842 4277803 | 30S 755076 4277578 | 30S 755354 4277362 | 30S 755606 4277202 | 30S 755869 4277084 |
| 30S 754554 4278037 | 30S 754861 4277788 | 30S 755100 4277562 | 30S 755355 4277357 | 30S 755641 4277170 | 30S 755880 4277072 |

DILIGENCIA: En sesión Plenaria de 28/11/2023, se acordó la aprobación provisional de la Versión definitiva del PGE, del que forma parte el presente documento.



El Secretario Accidental
(firmado al margen)



ESTUDIO DE LOS CAMINOS RURALES DEL MUNICIPIO DE ALTEA

| | | | | | |
|--------------------|--------------------|--------------------|--------------------|--------------------|--------------------|
| 30S 755894 4277058 | 30S 756054 4277004 | 30S 756184 4276975 | 30S 756341 4276931 | 30S 756505 4276886 | 30S 756588 4276828 |
| 30S 755906 4277048 | 30S 756068 4277004 | 30S 756197 4276970 | 30S 756358 4276928 | 30S 756508 4276885 | 30S 756611 4276818 |
| 30S 755917 4277039 | 30S 756101 4277002 | 30S 756207 4276967 | 30S 756403 4276923 | 30S 756513 4276882 | 30S 756624 4276814 |
| 30S 755924 4277035 | 30S 756119 4277003 | 30S 756214 4276966 | 30S 756423 4276918 | 30S 756529 4276868 | 30S 756637 4276809 |
| 30S 755930 4277032 | 30S 756132 4277002 | 30S 756246 4276957 | 30S 756435 4276916 | 30S 756535 4276863 | 30S 756652 4276804 |
| 30S 755939 4277029 | 30S 756145 4277000 | 30S 756263 4276952 | 30S 756453 4276914 | 30S 756552 4276851 | 30S 756664 4276803 |
| 30S 755958 4277023 | 30S 756152 4276995 | 30S 756276 4276949 | 30S 756468 4276910 | 30S 756563 4276844 | 30S 756682 4276798 |
| 30S 755971 4277019 | 30S 756160 4276989 | 30S 756290 4276944 | 30S 756476 4276905 | 30S 756574 4276838 | 30S 756710 4276788 |
| 30S 755996 4277013 | 30S 756167 4276985 | 30S 756310 4276939 | 30S 756492 4276895 | 30S 756582 4276831 | 30S 756730 4276783 |
| 30S 756044 4277001 | 30S 756173 4276981 | 30S 756327 4276936 | 30S 756500 4276889 | 30S 756588 4276828 | 30S 756741 4276779 |




DILIGENCIA: En sesión Plenaria de 28/11/2023, se acordó la aprobación provisional de la Versión definitiva del PGE, del que forma parte el presente documento.



El Secretario Accidental
(firmado al margen)



ESTUDIO DE LOS CAMINOS RURALES DEL MUNICIPIO DE ALTEA

| INCIDENCIA | | Nº1 | | |
|------------|--|---|--------|--------------------|
| 1 |  <p>Inicio incidencia por el Oeste. Puerta en el camino.</p> | DESCRIPCIÓN | | |
| | | <p>El camino está cortado en dos puntos por la presencia de sendas puertas metálicas que impiden el paso. El trazado entre ambos extremos es reconocible.</p> | | |
| 2 |  <p>Final de incidencia por el Este. Puerta cerrada en la Avda. J. Alvado. Se aprecia el camino.</p> | COORDENADAS | | |
| | | <table border="1"> <thead> <tr> <th>INICIO</th> <td>30S 755989 4277014</td> </tr> <tr> <th>FINAL</th> <td>30S 756512 4276882</td> </tr> </thead> </table> | INICIO | 30S 755989 4277014 |
| INICIO | 30S 755989 4277014 | | | |
| FINAL | 30S 756512 4276882 | | | |
| | |  | | |

DILIGENCIA: En sesión Plenaria de 28/11/2023, se acordó la aprobación provisional de la Versión definitiva del PGE, del que forma parte el presente documento.



El Secretario Accidental
(firmado al margen)



ESTUDIO DE LOS CAMINOS RURALES DEL MUNICIPIO DE ALTEA

| INCIDENCIA | | Nº2 | | | |
|-------------|--|---|-------------|--------|--------------------|
| 1 |  | <p>DESCRIPCIÓN</p> <p>En el inicio de la incidencia por el Oeste, el trazado original del camino está ocupado por vegetación densa que impide el acceso; en el otro extremo se observa la existencia de una acequia entre vallas de propiedades que coincide con la alineación del camino, pero a una cota más baja.</p> | | | |
| | | <table border="1"> <thead> <tr> <th rowspan="2">COORDENADAS</th> <th>INICIO</th> <td>30S 756529 4276868</td> </tr> <tr> <th>FINAL</th> <td>30S 756622 4276815</td> </tr> </thead> </table> | COORDENADAS | INICIO | 30S 756529 4276868 |
| COORDENADAS | INICIO | 30S 756529 4276868 | | | |
| | FINAL | 30S 756622 4276815 | | | |
| 2 |  |  | | | |
| | <p>Fin de la incidencia</p> | | | | |

DILIGENCIA: En sesión Plenaria de 28/11/2023, se acordó la aprobación provisional de la Versión definitiva del PGE, del que forma parte el presente documento.



El Secretario Accidente
(firmado al margen)



ESTUDIO DE LOS CAMINOS RURALES DEL MUNICIPIO DE ALTEA


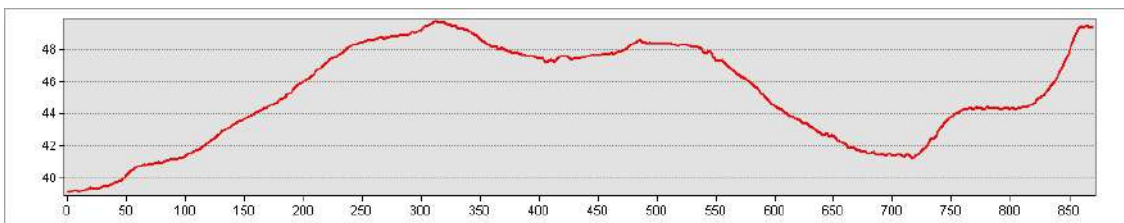
DILIGENCIA: En sesión Plenaria de 28/11/2023, se acordó la aprobación provisional de la Versión definitiva del PGE, del que forma parte el presente documento.



El Secretario Accidental
(firmado al margen)



ESTUDIO DE LOS CAMINO RURALES DEL MUNICIPIO DE ALTEA

| NOMBRE | | | Nº I.B.M. | DENOMINACIONES | DESCRIPCIÓN | | |
|--|---------|----------|-------------------------|---|--|--------------|--|
| CAMINO 27 | | | 450 | CAMINO DE SERVICIO DE LA AP7. ZONA NORTE | <p>El punto inicial del camino coincide con extremo norte del paso inferior por el que el <i>Camí del Barranquet</i> cruza la AP7. Su trazado en rectilíneo y paralelo al borde septentrional de la citada autopista, de la que se configura como un camino de servicio. En el borde norte del camino se observa la existencia de campos de cultivo y viviendas aisladas. Finaliza en el Camino de Mandem, en el punto septentrional del paso superior por el que éste salva la AP7.</p> <p>Cartografía histórica: Mapa del Instituto Geográfico Nacional MTN25 Edición 1996. MNT Parcelario 1:2000 Tº Municipal de Altea. Cartografía de Catastro.</p> | | |
| COORDENADAS BÁSICAS | | | REFERENCIAS CATASTRALES | | | | |
| INICIO | X755333 | Y4277308 | 03018A006090330000UY | | | | |
| FINAL | X755793 | Y4278046 | | | | | |
| ORTOFOTO | | | | | | | |
|  | | | | | | | |
| COTAS (snm) / DESNIVEL (m) | | | | DIMENSIONES | | | |
| INICIO | FINAL | MÁXIMA | MÍNIMA | LONGITUD | ANCHURA MAX. | ANCHURA MIN. | |
| 38 m. | 49 m. | 50 m. | 38 m. | 882 m. | 5.2 m. | 3,13 m. | |
| ALTIMETRIA | | | | | | | |
|  | | | | | | | |

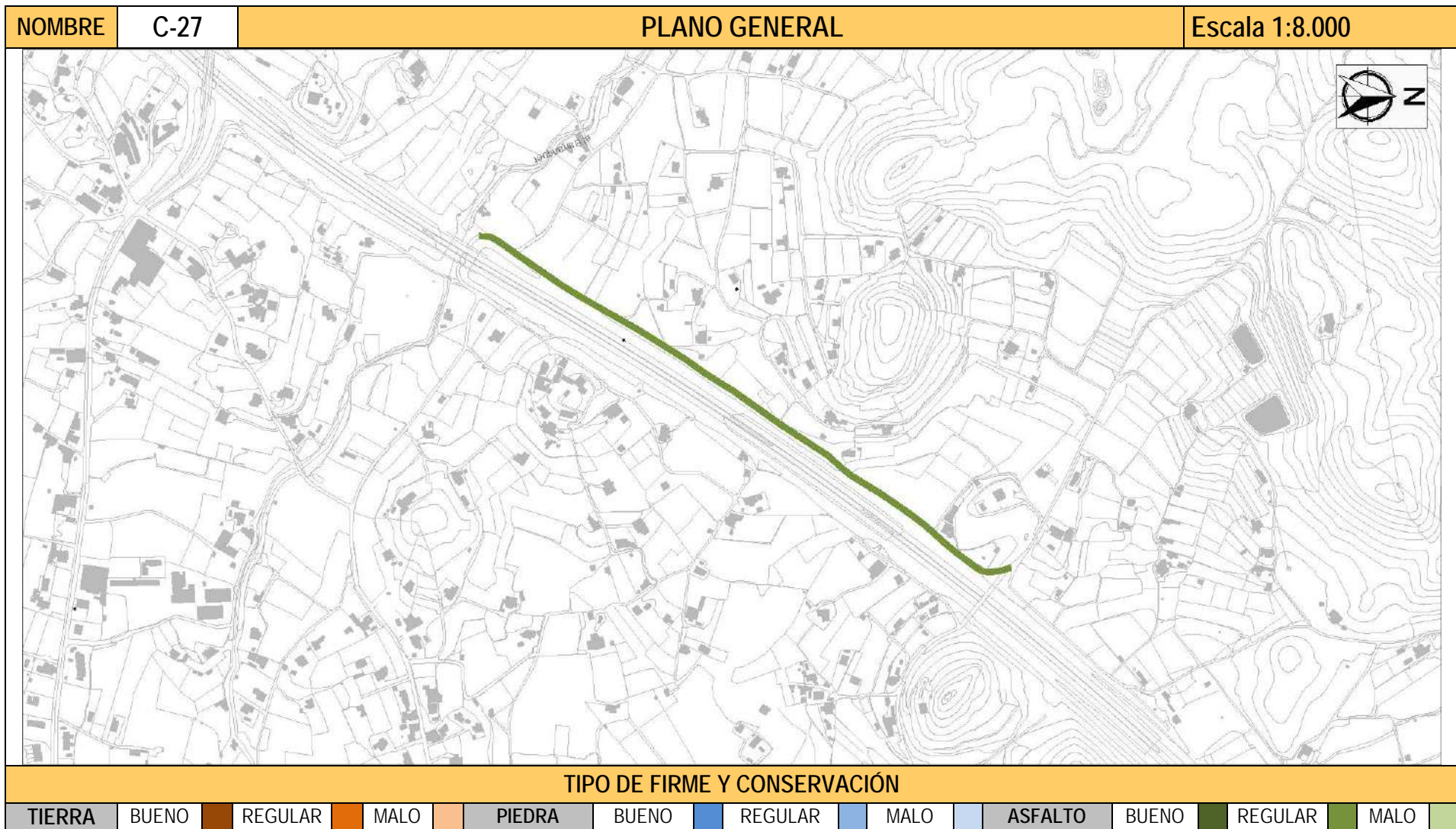
DILIGENCIA: En sesión Plenaria de 28/11/2023, se acordó la aprobación provisional de la Versión definitiva del PGE, del que forma parte el presente documento.



El Secretario Accidental
(firmado al margen)



ESTUDIO DE LOS CAMINO RURALES DEL MUNICIPIO DE ALTEA



DILIGENCIA: En sesión Plenaria de 28/11/2023, se acordó la aprobación provisional de la Versión definitiva del PGE, del que forma parte el presente documento.



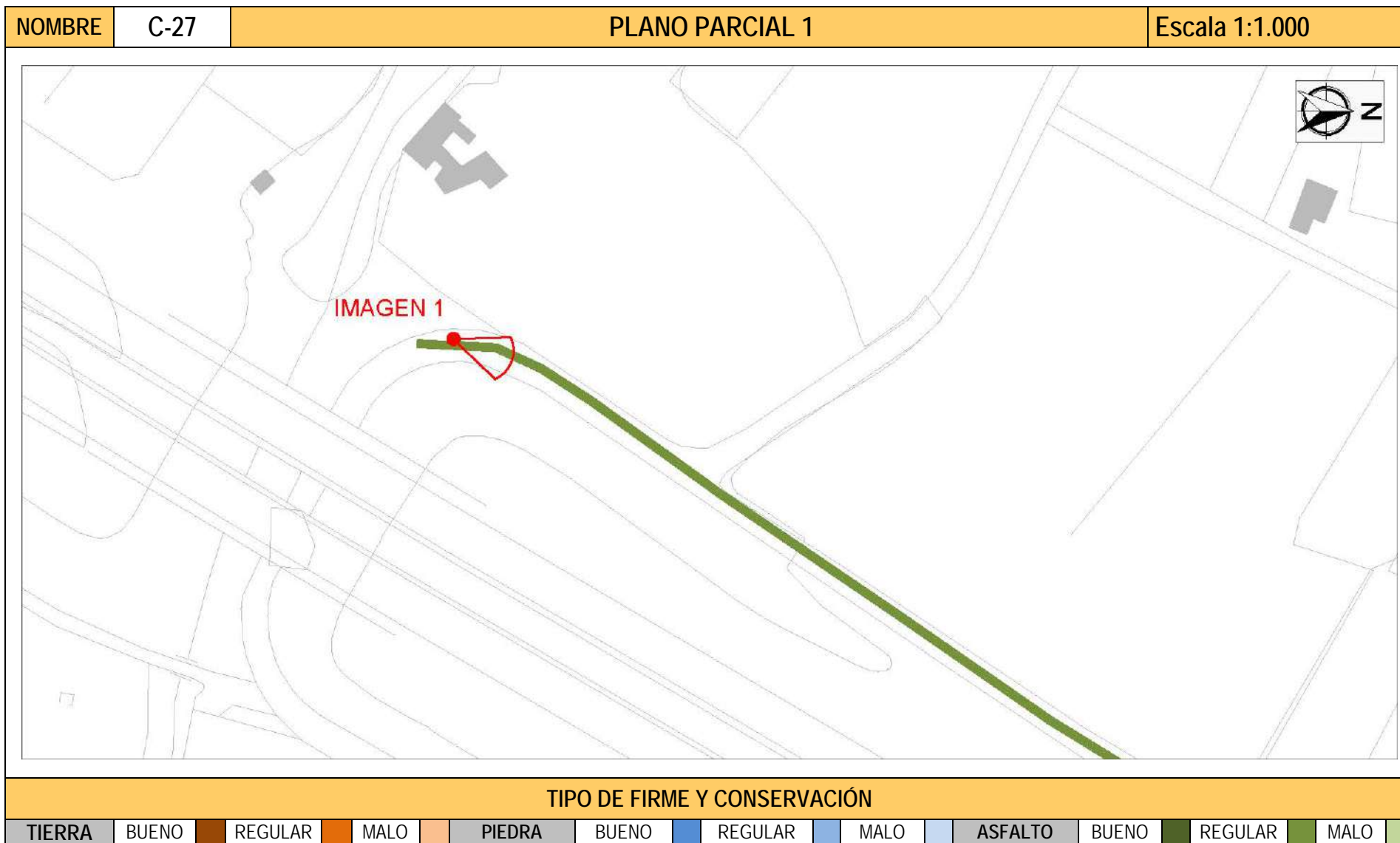
El Secretario Accidental
(firmado al margen)



Cód. Validación: 70L3CLG4SRKAJ6KMX2Y2Z2HNJW
 Verificación: <https://altea.sedelectronica.es/>
 Documento firmado electrónicamente desde la plataforma esPublico Gestiona | Página 329 de 564



ESTUDIO DE LOS CAMINO RURALES DEL MUNICIPIO DE ALTEA



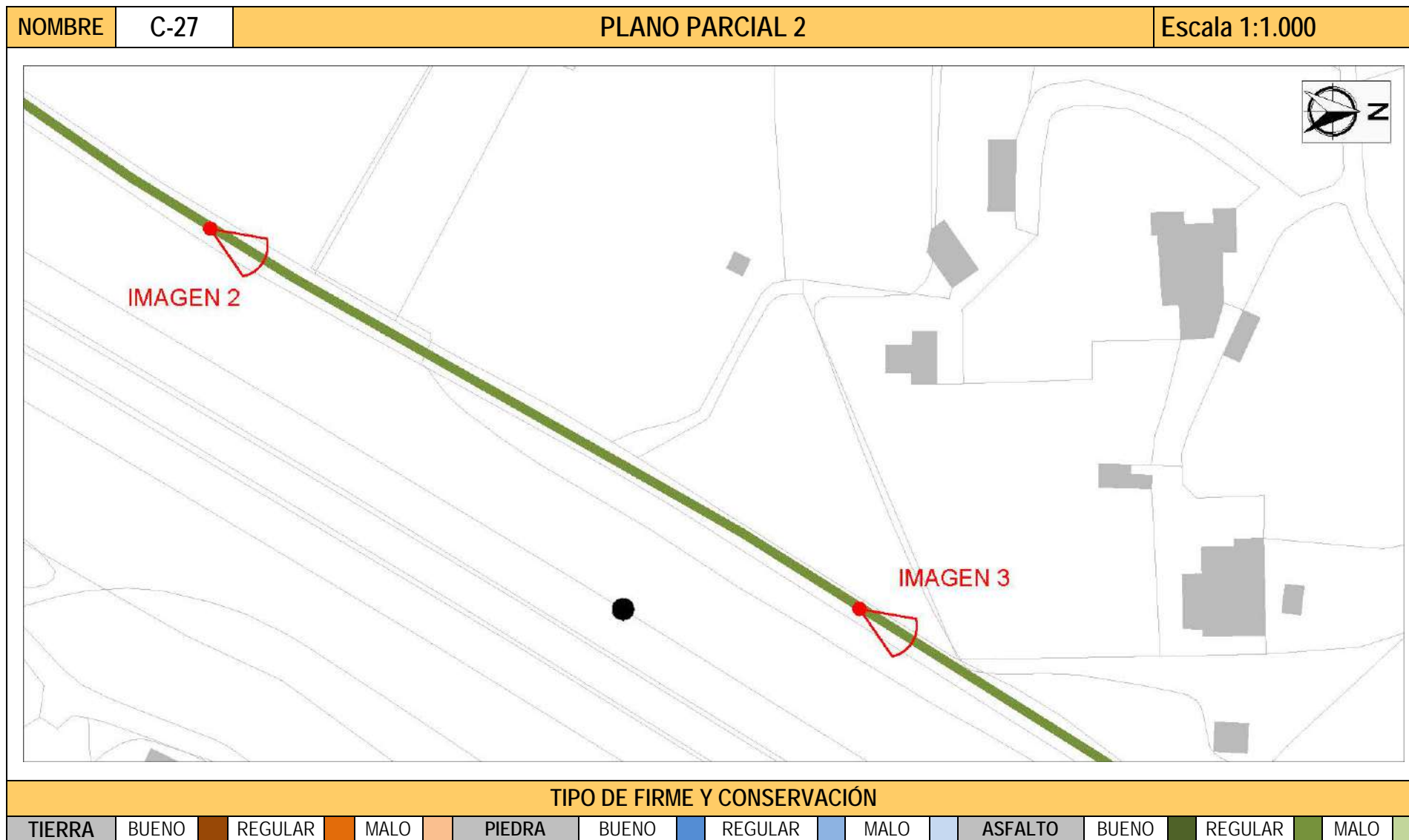
DILIGENCIA: En sesión Plenaria de 28/11/2023, se acordó la aprobación provisional de la Versión definitiva del PGE, del que forma parte el presente documento.



El Secretario Accidental
(firmado al margen)



ESTUDIO DE LOS CAMINO RURALES DEL MUNICIPIO DE ALTEA



DILIGENCIA: En sesión Plenaria de 28/11/2023, se acordó la aprobación provisional de la Versión definitiva del PGE, del que forma parte el presente documento.

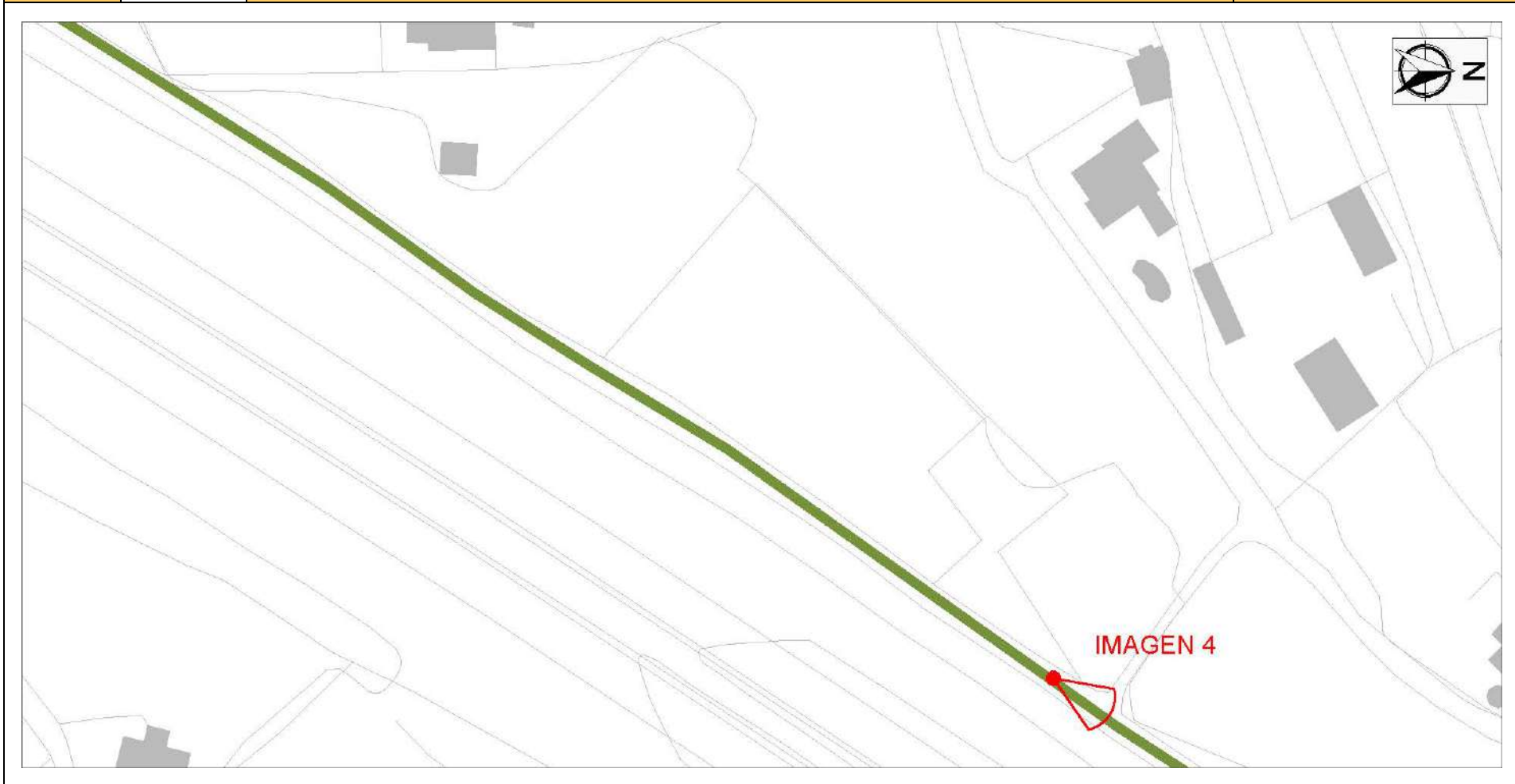


El Secretario Accidental
(firmado al margen)



ESTUDIO DE LOS CAMINO RURALES DEL MUNICIPIO DE ALTEA

| | | | |
|--------|------|----------------|----------------|
| NOMBRE | C-27 | PLANO PARCIAL3 | Escala 1:1.000 |
|--------|------|----------------|----------------|



| TIPO DE FIRME Y CONSERVACIÓN | | | | | | | | | | | |
|------------------------------|-------|---------|------|--------|-------|---------|------|---------|-------|---------|------|
| TIERRA | BUENO | REGULAR | MALO | PIEDRA | BUENO | REGULAR | MALO | ASFALTO | BUENO | REGULAR | MALO |

DILIGENCIA: En sesión Plenaria de 28/11/2023, se acordó la aprobación provisional de la Versión definitiva del PGE, del que forma parte el presente documento.



El Secretario Accidente
(firmado al margen)

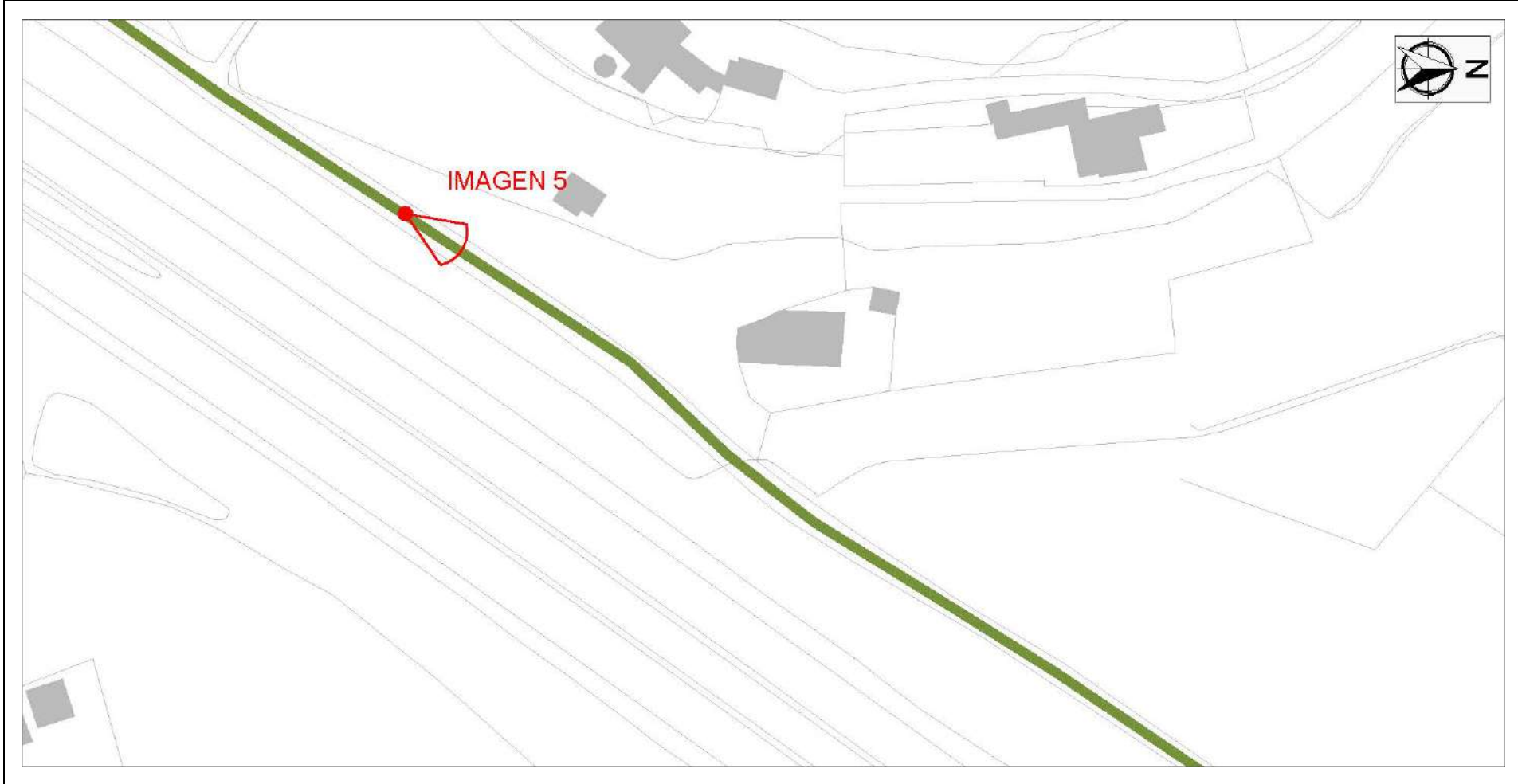


Cód. Validación: 70L3CLG4SRKAJ6KMX2Y2ZHNJW
Verificación: <https://altea.selectronica.es/>
Documento firmado electrónicamente desde la plataforma esPublico Gestiona | Página 332 de 564



ESTUDIO DE LOS CAMINO RURALES DEL MUNICIPIO DE ALTEA

| | | | |
|--------|------|-----------------|----------------|
| NOMBRE | C-27 | PLANO PARCIAL 4 | Escala 1:1.000 |
|--------|------|-----------------|----------------|



| TIPO DE FIRME Y CONSERVACIÓN | | | | | | | | | | | |
|------------------------------|-------|---------|------|--------|-------|---------|------|---------|-------|---------|------|
| TIERRA | BUENO | REGULAR | MALO | PIEDRA | BUENO | REGULAR | MALO | ASFALTO | BUENO | REGULAR | MALO |

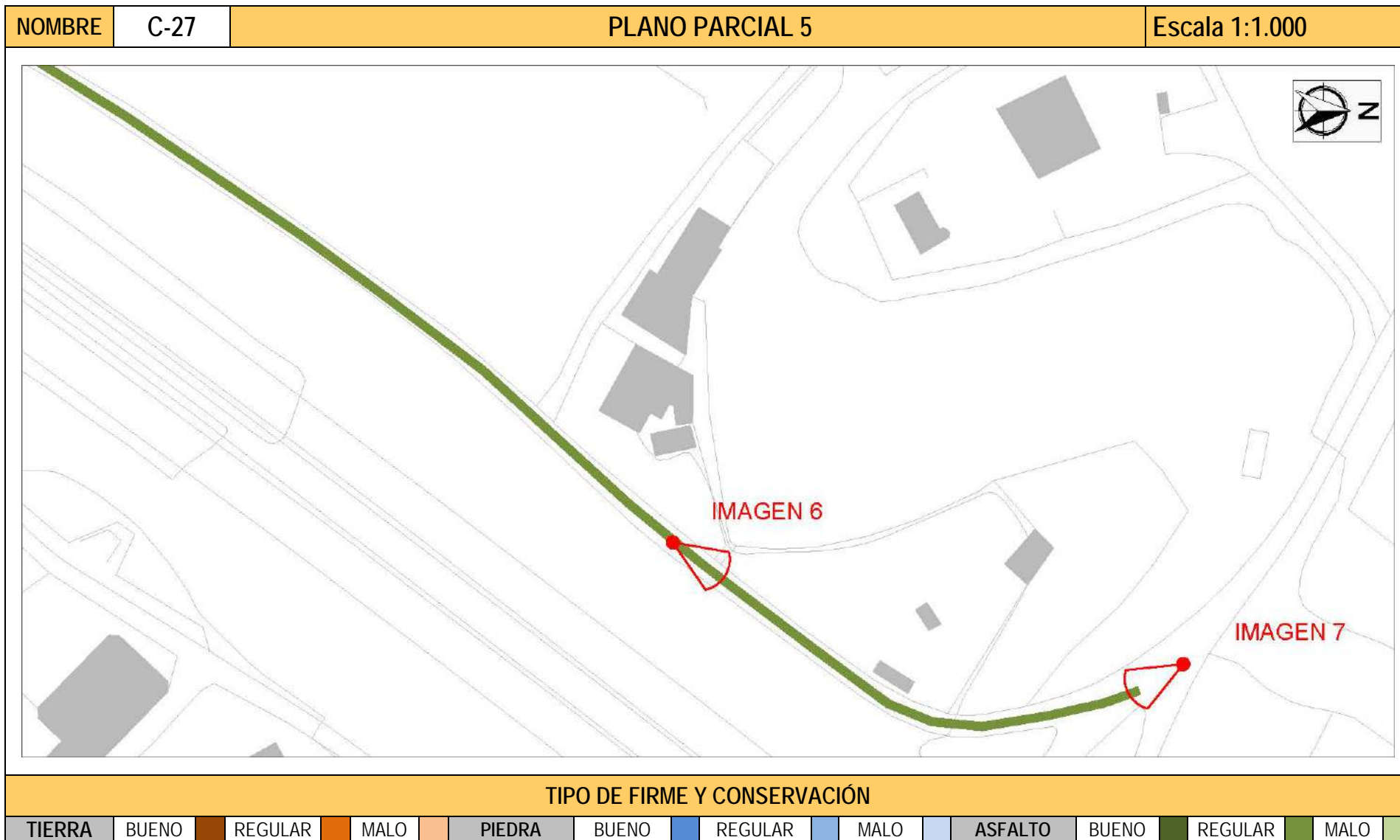
DILIGENCIA: En sesión Plenaria de 28/11/2023, se acordó la aprobación provisional de la Versión definitiva del PGE, del que forma parte el presente documento.



El Secretario Accidental
(firmado al margen)



ESTUDIO DE LOS CAMINO RURALES DEL MUNICIPIO DE ALTEA



DILIGENCIA: En sesión Plenaria de 28/11/2023, se acordó la aprobación provisional de la Versión definitiva del PGE, del que forma parte el presente documento.









El Secretario Accidental
(firmado al margen)



Cód. Validación: 70L3CLG4SRKAJ6KMX2Y2ZHNJW
 Verificación: <https://altea.selectronica.es/>
 Documento firmado electrónicamente desde la plataforma esPublico Gestiona | Página 334 de 564



ESTUDIO DE LOS CAMINO RURALES DEL MUNICIPIO DE ALTEA

| NOMBRE | C-27 | IMÁGENES | | | |
|--|------|---|--|--|--|
|  | |  | |  | |
| 1. Inicio del camino. | | 2. Detalle del camino. | | 3. Detalle del camino. | |
|  | |  | |  | |
| 4. Detalle del camino. | | 5. Detalle del camino. | | 6. Detalle del camino. | |


DILIGENCIA: En sesión Plenaria de 28/11/2023, se acordó la aprobación provisional de la Versión definitiva del PGE, del que forma parte el presente documento.



El Secretario Accidental
(firmado al margen)



ESTUDIO DE LOS CAMINO RURALES DEL MUNICIPIO DE ALTEA

| NOMBRE | C-27 | IMÁGENES | |
|---|------|----------|--|
|  | | | |
| <p>7. Final del camino, entronque con camino de Mandem.</p> | | | |
| | | | |

DILIGENCIA: En sesión Plenaria de 28/11/2023, se acordó la aprobación provisional de la Versión definitiva del PGE, del que forma parte el presente documento.



El Secretario Accidental
(firmado al margen)



ESTUDIO DE LOS CAMINO RURALES DEL MUNICIPIO DE ALTEA

COORDENADAS UTM (ETRS 89 Huso 30)

| | |
|--------------------|--------------------|
| 30S 755333 4277308 | 30S 755654 4277810 |
| 30S 755334 4277322 | 30S 755665 4277824 |
| 30S 755338 4277330 | 30S 755677 4277843 |
| 30S 755343 4277339 | 30S 755690 4277864 |
| 30S 755360 4277362 | 30S 755712 4277897 |
| 30S 755382 4277394 | 30S 755723 4277911 |
| 30S 755401 4277421 | 30S 755735 4277928 |
| 30S 755418 4277450 | 30S 755759 4277954 |
| 30S 755464 4277530 | 30S 755770 4277967 |
| 30S 755505 4277595 | 30S 755785 4277987 |
| 30S 755522 4277620 | 30S 755795 4278001 |
| 30S 755535 4277639 | 30S 755798 4278009 |
| 30S 755548 4277662 | 30S 755799 4278018 |
| 30S 755594 4277726 | 30S 755797 4278030 |
| 30S 755622 4277769 | 30S 755795 4278040 |
| 30S 755639 4277794 | 30S 755793 4278046 |


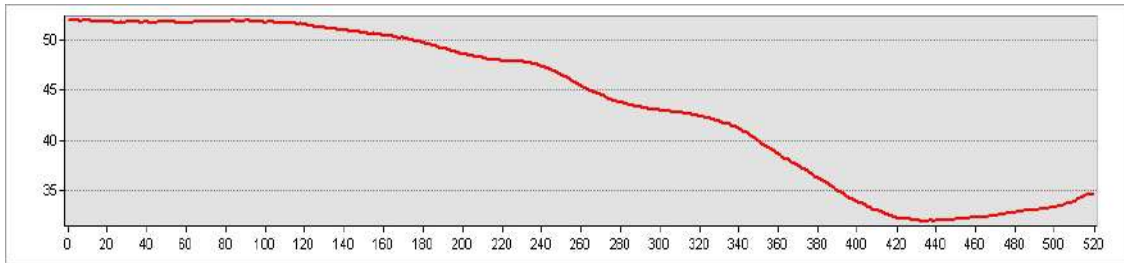
DILIGENCIA: En sesión Plenaria de 28/11/2023, se acordó la aprobación provisional de la Versión definitiva del PGE, del que forma parte el presente documento.



El Secretario Accidental
(firmado al margen)



ESTUDIO DE LOS CAMINOS RURALES DEL MUNICIPIO DE ALTEA

| NOMBRE | | Nº I.B.M. | DENOMINACIONES | DESCRIPCIÓN | | | | | | |
|--|---------|-------------------------|----------------------|--|-------|--------|--------|-------------|--------------|--------------|
| CAMINO 28 | | | CAMINO DE TAULO | <p>Trazado: Camino de trazado lineal y escaso recorrido cuyos extremos meridional y septentrinal se encuentran en la CV760 (Carretera de La Nucía) y en el Camino de Callosa respectivamente. Desde la CV760 el camino transcurre siguiendo una dirección noreste, atravesando el paraje del Pla del Ravalet, tras recorrer unos cuatrocientos metros, el trazado cruza el Barranc del Barranquet, recorriendo desde este punto unos cien metros más hasta desembocar en el Camino de Callosa.</p> <p>Cartografía histórica: Camino documentado por el Instituto Geográfico Nacional en el Mapa Nacional Topográfico Parcelario, Polígono número 10, 2ª hoja.</p> <p>Paisaje: En el espacio ubicado alrededor del camino se puede comprobar la existencia de viviendas unifamiliares en alternancia con campos de cultivo dispuestos en terrazas. Estas viviendas tienden a agruparse en el tramo meridional del camino, mostrando una menor densidad conforme el trazado avanza hacia el norte, al contrario que ocurre con los campos de cultivo, algunos de los cuales se encuentran abandonados.</p> <p>Descripción del estado actual: La totalidad del trazado se encuentra asfaltado y en buen estado.</p> | | | | | | |
| COORDENADAS BÁSICAS | | REFERENCIAS CATASTRALES | | | | | | | | |
| INICIO | X755303 | Y4276843 | 03018A007090360000UW | | | | | | | |
| FINAL | X755709 | Y4277132 | | | | | | | | |
| ORTOFOTO | | | | COTAS (snm) / DESNIVEL (m) | | | | | | |
|  | | | | INICIO | | FINAL | | DIMENSIONES | | |
| | | | | INICIO | FINAL | MÁXIMA | MÍNIMA | LONGITUD | ANCHURA MAX. | ANCHURA MIN. |
| | | | | 52 m. | 35 m. | 52 m. | 30 m. | 519,6 m. | 6.3 m. | 3,5 m. |
| | | | | ALTIMETRIA | | | | | | |
| | | | |  | | | | | | |

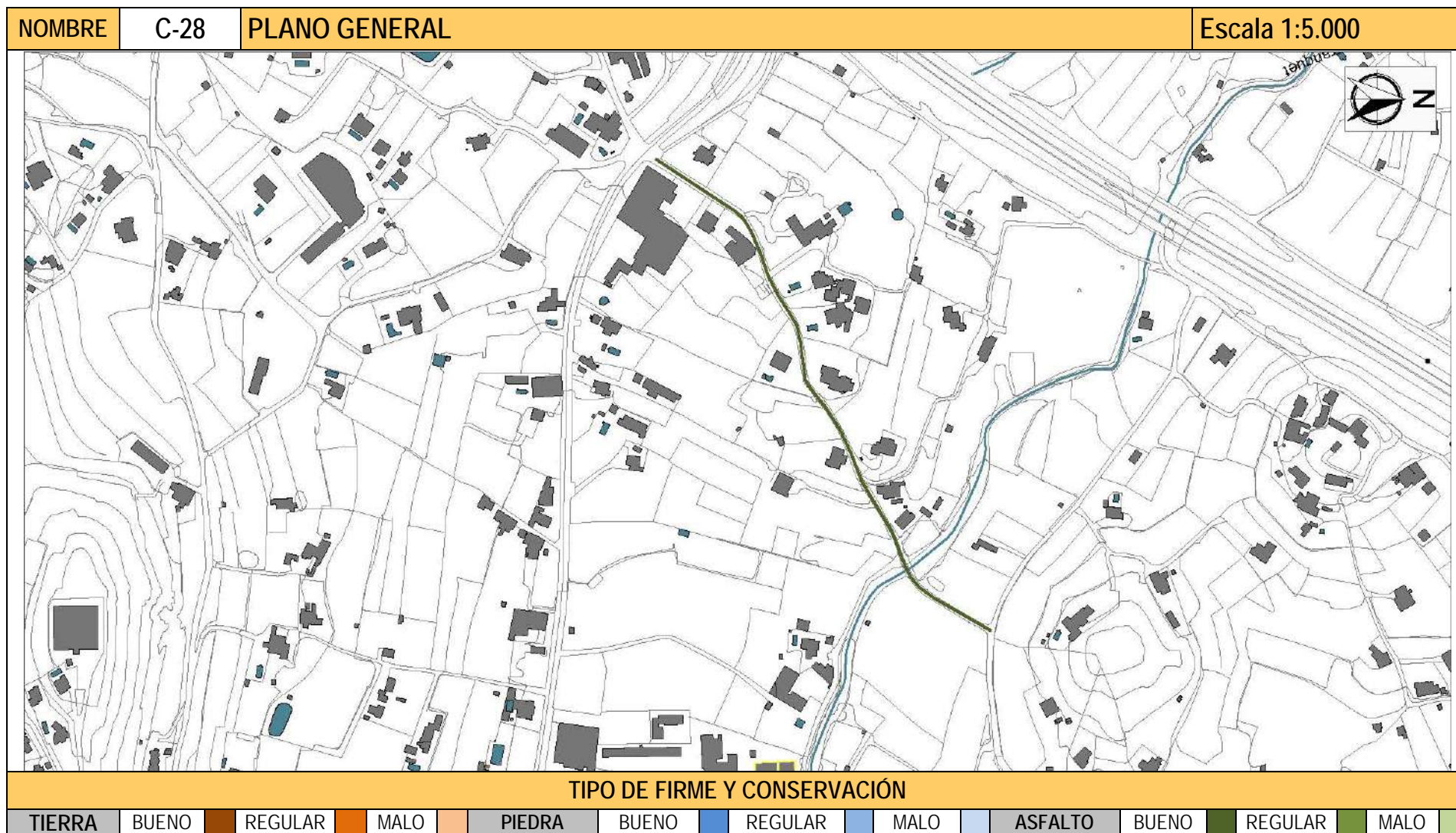
DILIGENCIA: En sesión Plenaria de 28/11/2023, se acordó la aprobación provisional de la Versión definitiva del PGE, del que forma parte el presente documento.



El Secretario Accidental
(firmado al margen)



ESTUDIO DE LOS CAMINOS RURALES DEL MUNICIPIO DE ALTEA



DILIGENCIA: En sesión Plenaria de 28/11/2023, se acordó la aprobación provisional de la Versión definitiva del PGE, del que forma parte el presente documento.



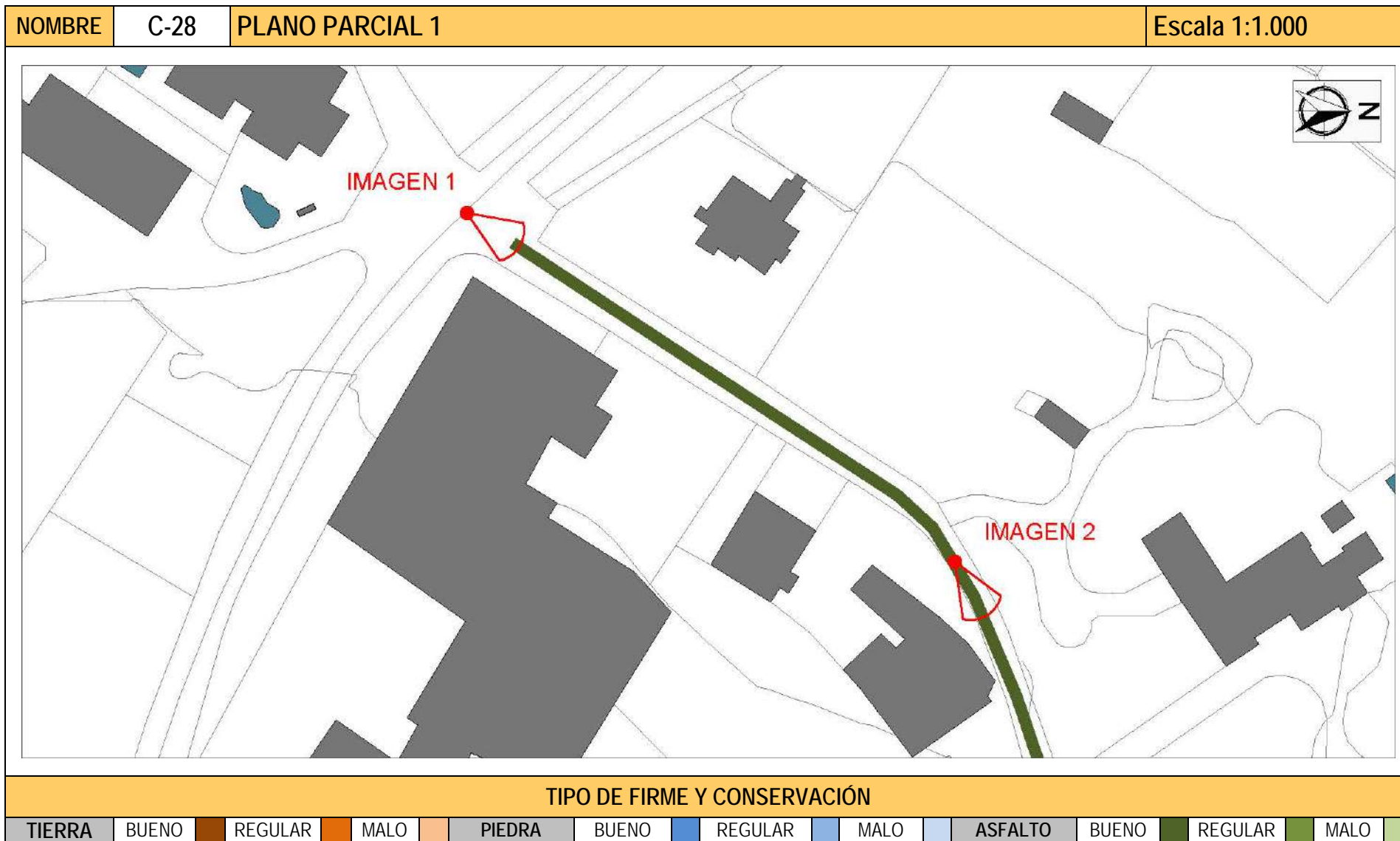
El Secretario Accidental
(firmado al margen)



Cód. Validación: 70L3CLG4SRKAJ6KMX2Y2ZHNJW
 Verificación: <https://alta.es/se/electronica/es/>
 Documento firmado electrónicamente desde la plataforma esPublico Gestiona | Página 339 de 564



ESTUDIO DE LOS CAMINOS RURALES DEL MUNICIPIO DE ALTEA



DILIGENCIA: En sesión Plenaria de 28/11/2023, se acordó la aprobación provisional de la Versión definitiva del PGE, del que forma parte el presente documento.



El Secretario Accidental
(firmado al margen)



ESTUDIO DE LOS CAMINOS RURALES DEL MUNICIPIO DE ALTEA

| | | | |
|--------|------|-----------------|----------------|
| NOMBRE | C-28 | PLANO PARCIAL 2 | Escala 1:1.000 |
|--------|------|-----------------|----------------|



| TIPO DE FIRME Y CONSERVACIÓN | | | | | | | | | | | |
|------------------------------|-------|---------|------|--------|-------|---------|------|---------|-------|---------|------|
| TIERRA | BUENO | REGULAR | MALO | PIEDRA | BUENO | REGULAR | MALO | ASFALTO | BUENO | REGULAR | MALO |

DILIGENCIA: En sesión Plenaria de 28/11/2023, se acordó la aprobación provisional de la Versión definitiva del PGE, del que forma parte el presente documento.



El Secretario Accidental
(firmado al margen)

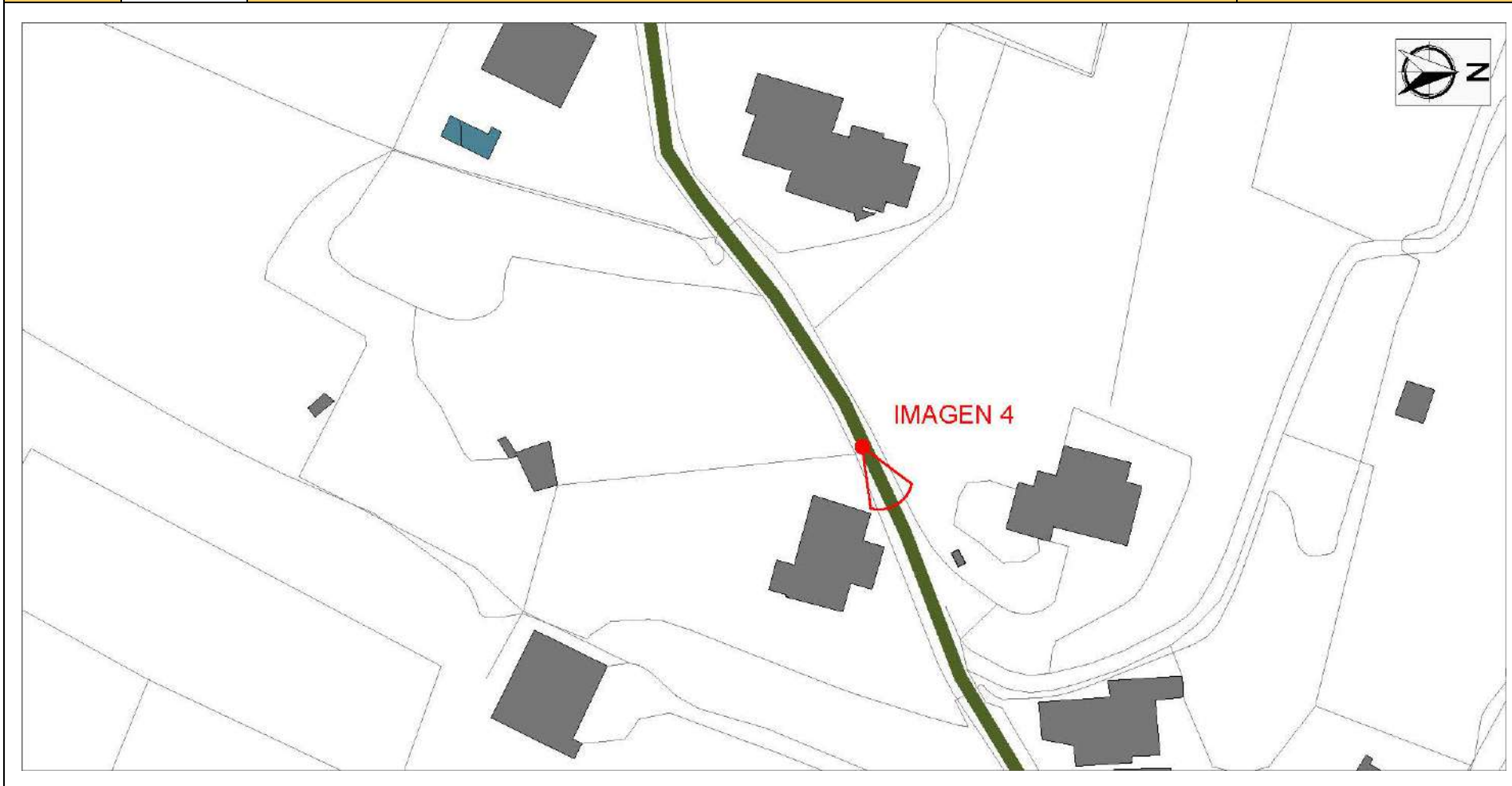


Cód. Validación: 70L3CLG4SRKAJ6KMX2Y2ZHNJW
Verificación: <https://altea.sedelectronica.es>
Documento firmado electrónicamente desde la plataforma esPublico Gestiona | Página 341 de 564



ESTUDIO DE LOS CAMINOS RURALES DEL MUNICIPIO DE ALTEA

| | | | |
|--------|------|-----------------|----------------|
| NOMBRE | C-28 | PLANO PARCIAL 3 | Escala 1:1.000 |
|--------|------|-----------------|----------------|



| TIPO DE FIRME Y CONSERVACIÓN | | | | | | | | | | | |
|------------------------------|-------|---------|------|--------|-------|---------|------|---------|-------|---------|------|
| TIERRA | BUENO | REGULAR | MALO | PIEDRA | BUENO | REGULAR | MALO | ASFALTO | BUENO | REGULAR | MALO |

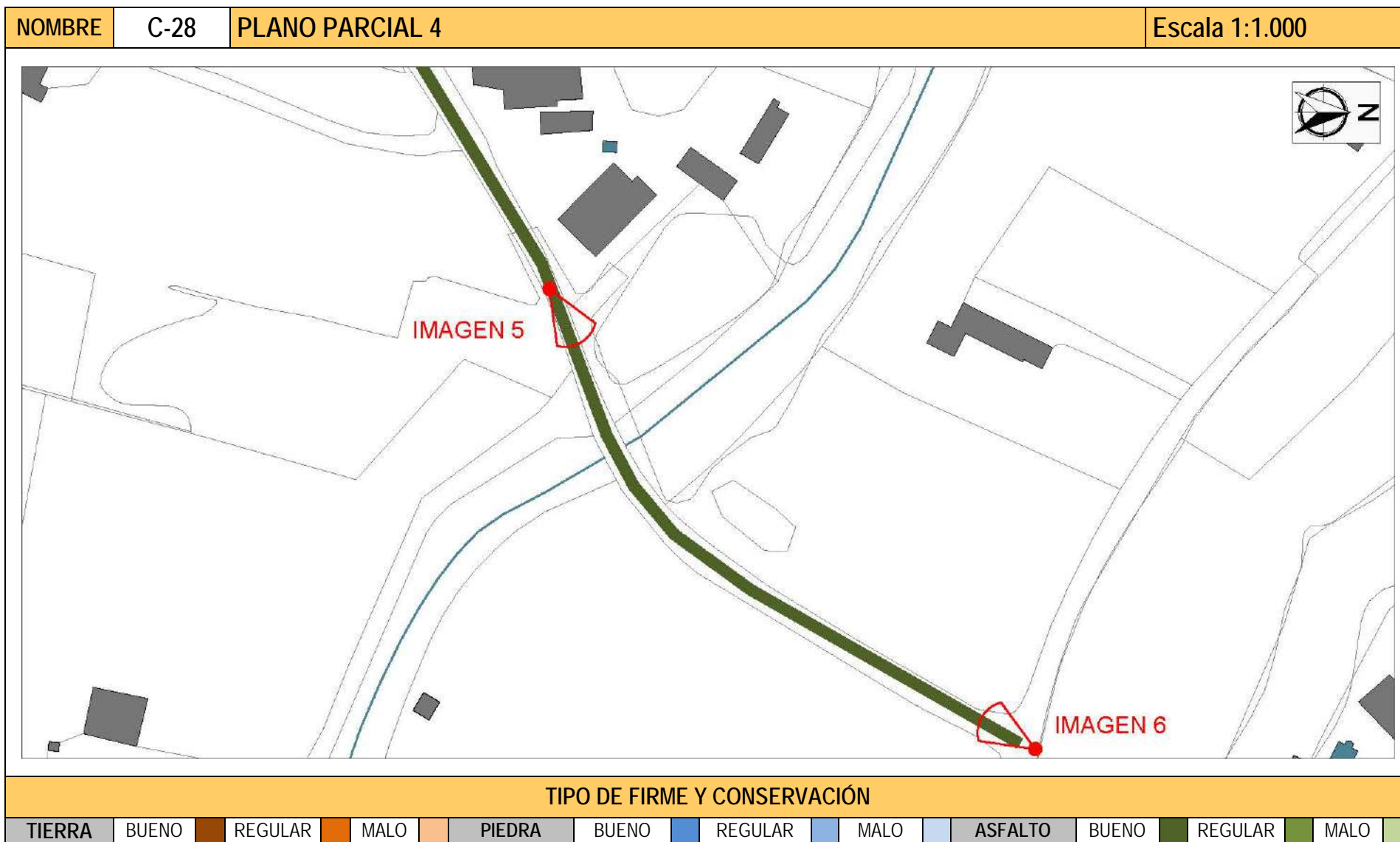
DILIGENCIA: En sesión Plenaria de 28/11/2023, se acordó la aprobación provisional de la Versión definitiva del PGE, del que forma parte el presente documento.



El Secretario Accidental
(firmado al margen)



ESTUDIO DE LOS CAMINOS RURALES DEL MUNICIPIO DE ALTEA



DILIGENCIA: En sesión Plenaria de 28/11/2023, se acordó la aprobación provisional de la Versión definitiva del PGE, del que forma parte el presente documento.



El Secretario Accidental
(firmado al margen)



ESTUDIO DE LOS CAMINOS RURALES DEL MUNICIPIO DE ALTEA

| NOMBRE | C-28 | IMÁGENES |
|--|---|--|
|  |  |  |
| 1. INICIO CAMINO | 2. DETALLE CAMINO | 3. DETALLE CAMINO |
|  |  |  |
| 4. DETALLE CAMINO | 5. DETALLE CAMINO | 6. FINAL CAMINO |

DILIGENCIA: En sesión Plenaria de 28/11/2023, se acordó la aprobación provisional de la Versión definitiva del PGE, del que forma parte el presente documento.



El Secretario Accidental
(firmado al margen)



ESTUDIO DE LOS CAMINOS RURALES DEL MUNICIPIO DE ALTEA

COORDENADAS UTM (ETRS 89 Huso 30)

| | |
|--------------------|--------------------|
| 30S 755303 4276843 | 30S 755581 4277021 |
| 30S 755334 4276890 | 30S 755609 4277038 |
| 30S 755348 4276912 | 30S 755624 4277047 |
| 30S 755354 4276919 | 30S 755654 4277058 |
| 30S 755367 4276926 | 30S 755663 4277063 |
| 30S 755385 4276934 | 30S 755672 4277070 |
| 30S 755405 4276940 | 30S 755682 4277084 |
| 30S 755420 4276948 | 30S 755710 4277132 |
| 30S 755436 4276958 | |
| 30S 755447 4276965 | |
| 30S 755461 4276968 | |
| 30S 755480 4276970 | |
| 30S 755494 4276972 | |
| 30S 755503 4276978 | |
| 30S 755518 4276990 | |
| 30S 755536 4277002 | |
| 30S 755557 4277012 | |


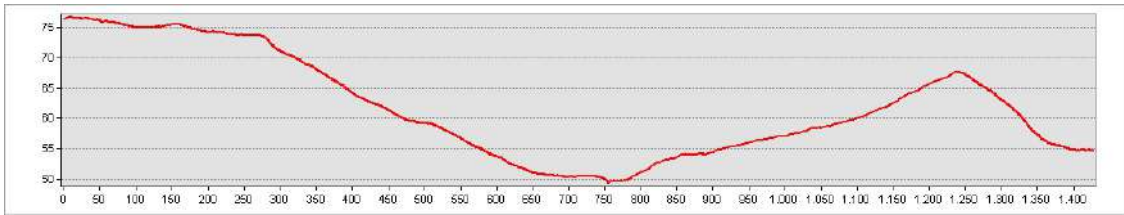
DILIGENCIA: En sesión Plenaria de 28/11/2023, se acordó la aprobación provisional de la Versión definitiva del PGE, del que forma parte el presente documento.



El Secretario Accidental
(firmado al margen)




ESTUDIO DE LOS CAMINOS RURALES DEL MUNICIPIO DE ALTEA

| NOMBRE | | | Nº I.B.M. | DENOMINACIONES | DESCRIPCIÓN | | |
|--|---------|----------|--|--|--|--------------|--|
| CAMINO 29 | | | 499 500 | CAMINO CONEXIÓN CTRA. LA NUZIA- CAMINO DE CALLOSA | <p>Comienza en la CV 760, a la altura del PK 2.300, en la Ptda. de <i>Montagut</i>. Tras un trazado con dirección Norte de unos 165 m, en el que va paralelo al Bajo Canal del Algar, atravesando zonas agrícolas con viviendas unifamiliares, describe una doble curva E-N para continuar durante 275 en dirección N. Finalizado este corto tramo de suaves curvas, gira suavemente hacia el NE durante 200 m en los que el trazado es rectilíneo. En estos tramos el paisaje no cambia sustancialmente, si bien es destacable la presencia de algún invernadero. Al final de este recorrido, el camino gira 90 °, tomando durante unos 200 m dirección N-NO a lo largo de un trazado recto. A partir de este punto, ya en terrenos de la Ptda. <i>Barranquet</i>. A partir de este punto dibuja una curva con dirección NO, seguido de un corto tramo zigzagueante al final del cual el camino toma dirección Este, cruzando el <i>Barranc del Barranquet</i>. Superado el barranco, tras un tramo rectilíneo de 70 m llega al cruce con el Camino de <i>Callosa d'en Sarrià</i>, punto final del recorrido.</p> <p>Se mantiene la misma tónica en lo que al paisaje se refiere en la zona final del camino</p> <p>Cartografía histórica: Ortofotos del vuelo 1956-57. Mapa del Instituto Geográfico Nacional MTN25 Edición 1996. MNT Parcelario 1:2000 Tº Municipal de Altea. Cartografía de Catastro.</p> | | |
| COORDENADAS BÁSICAS | | | REFERENCIAS CATASTRALES | | | | |
| INICIO | X754704 | Y4277010 | 03018A010090170000UM 03018A010090160000UF | | | | |
| FINAL | X754765 | Y4277904 | | | | | |
| ORTOFOTO | | | | | | | |
|  | | | | | | | |
| COTAS (snm) / DESNIVEL (m) | | | | DIMENSIONES | | | |
| INICIO | FINAL | MÁXIMA | MÍNIMA | LONGITUD | ANCHURA MAX. | ANCHURA MIN. | |
| 77 m. | 55m. | 77 m. | 51 m. | 1.427,3 m. | 4,9 m. | 2.4 m. | |
| ALTIMETRIA | | | | | | | |
|  | | | | | | | |

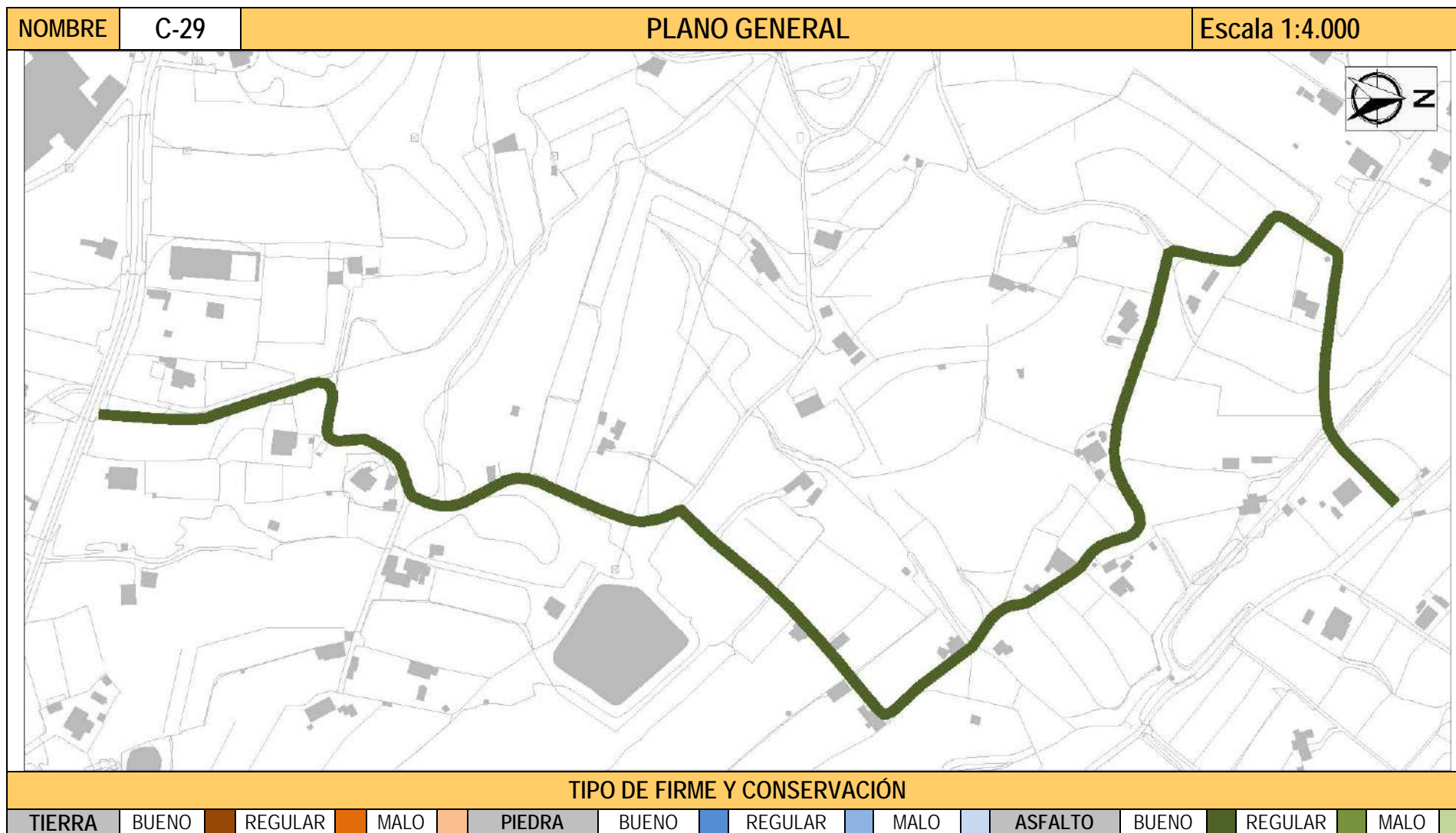
DILIGENCIA: En sesión Plenaria de 28/11/2023, se acordó la aprobación provisional de la Versión definitiva del PGE, del que forma parte el presente documento.



El Secretario Accidental
(firmado al margen)




ESTUDIO DE LOS CAMINOS RURALES DEL MUNICIPIO DE ALTEA



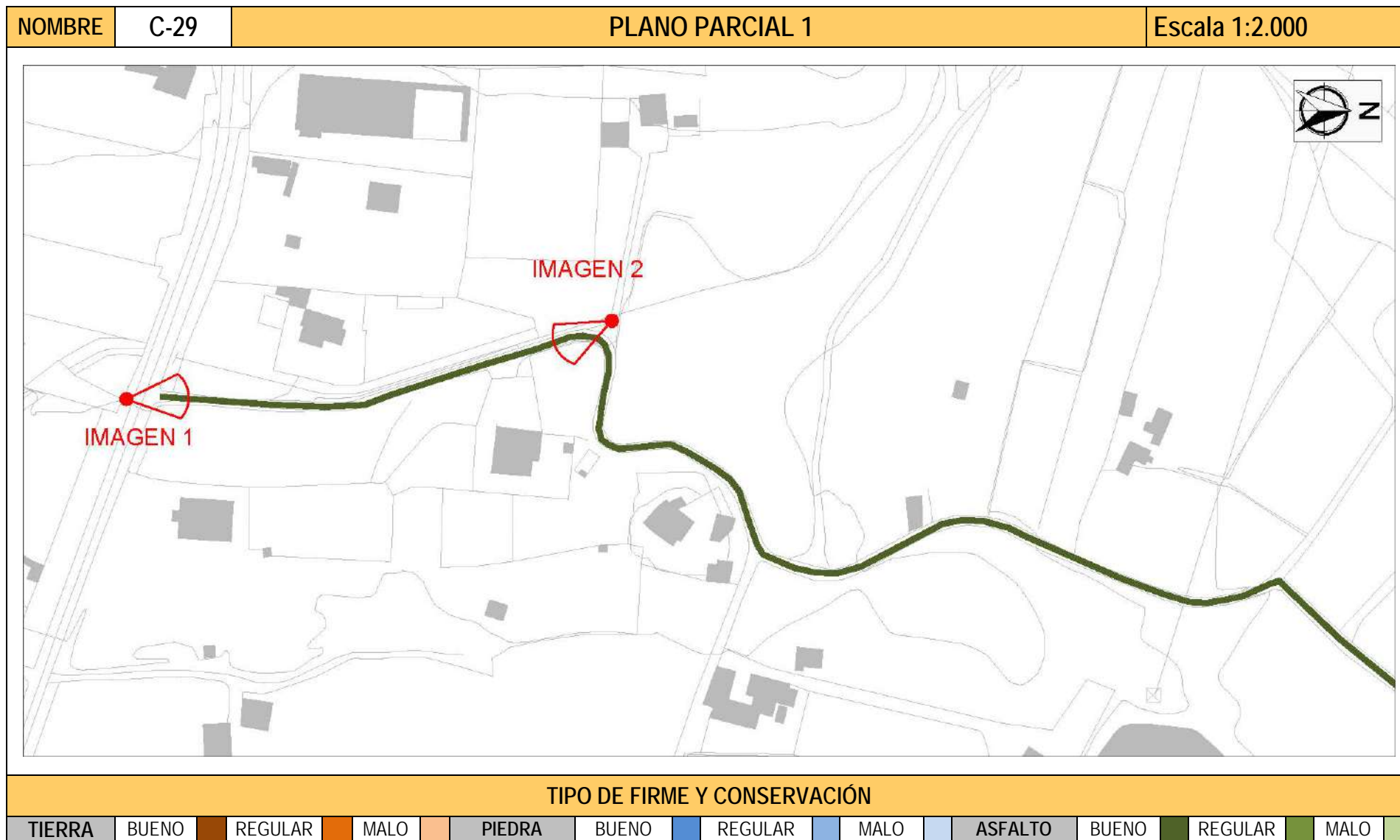
DILIGENCIA: En sesión Plenaria de 28/11/2023, se acordó la aprobación provisional de la Versión definitiva del PGE, del que forma parte el presente documento.



El Secretario Accidental
(firmado al margen)



ESTUDIO DE LOS CAMINOS RURALES DEL MUNICIPIO DE ALTEA



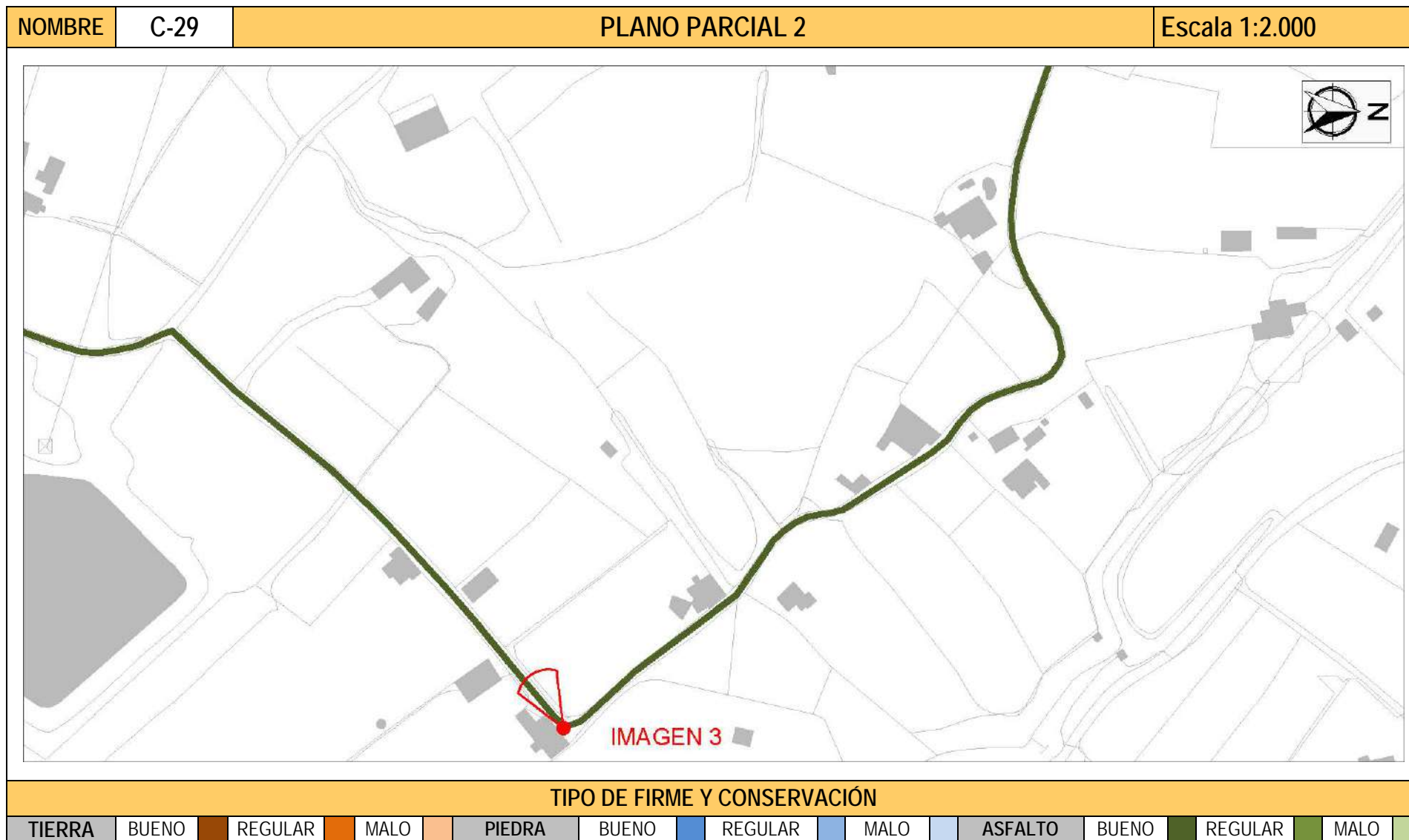
DILIGENCIA: En sesión Plenaria de 28/11/2023, se acordó la aprobación provisional de la Versión definitiva del PGE, del que forma parte el presente documento.



El Secretario Accidental
(firmado al margen)



ESTUDIO DE LOS CAMINOS RURALES DEL MUNICIPIO DE ALTEA



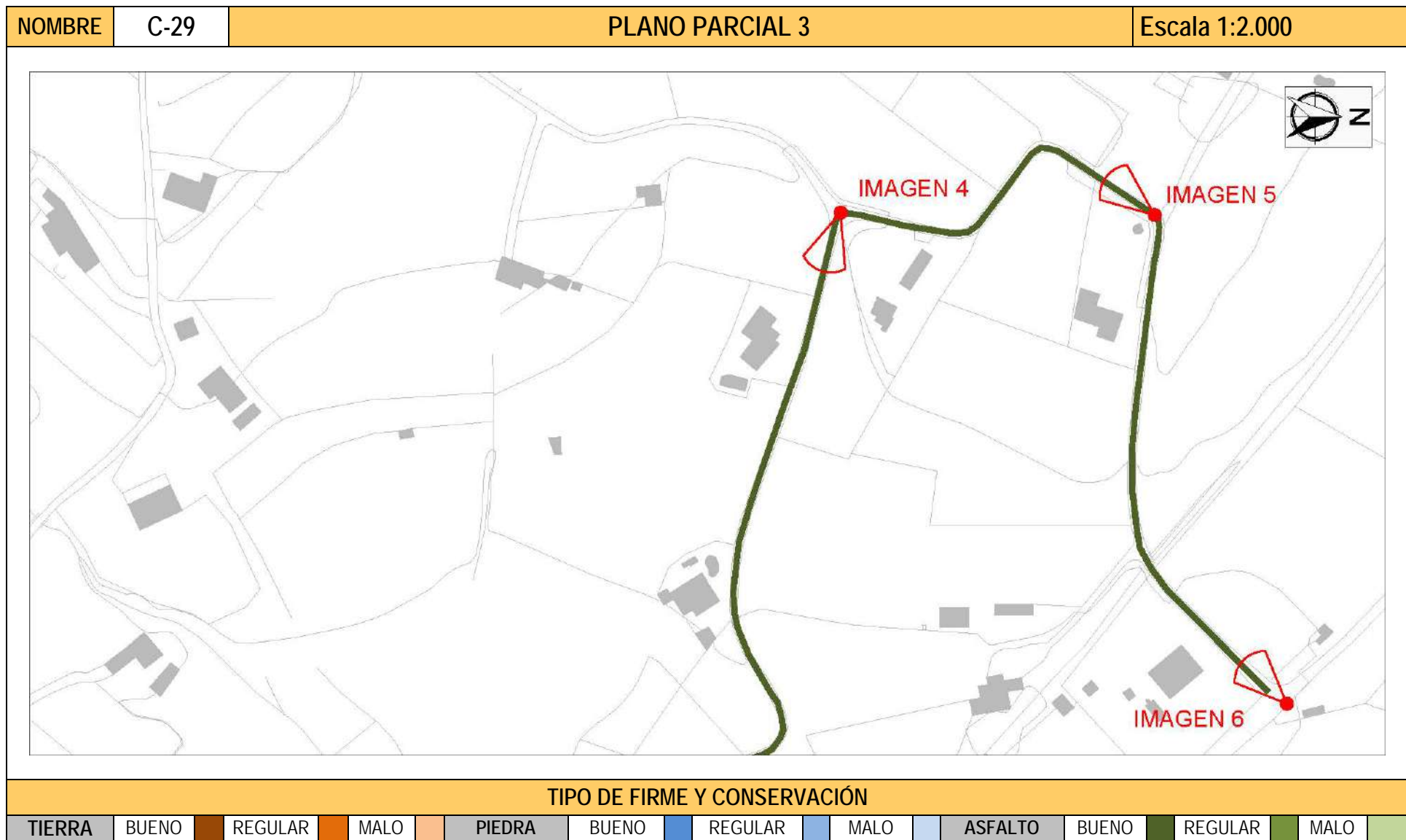
DILIGENCIA: En sesión Plenaria de 28/11/2023, se acordó la aprobación provisional de la Versión definitiva del PGE, del que forma parte el presente documento.



El Secretario Accidental
(firmado al margen)



ESTUDIO DE LOS CAMINOS RURALES DEL MUNICIPIO DE ALTEA



Cód. Validación: 70L3CLG4SRKAJ6KMX2Y2ZHNJW
 Verificación: <https://alta.selectronica.es/>
 Documento firmado electrónicamente desde la plataforma esPublico Gestiona | Página 350 de 554







DILIGENCIA: En sesión Plenaria de 28/11/2023, se acordó la aprobación provisional de la Versión definitiva del PGE, del que forma parte el presente documento.



El Secretario Accidental
(firmado al margen)



ESTUDIO DE LOS CAMINOS RURALES DEL MUNICIPIO DE ALTEA

| NOMBRE | C-29 | IMÁGENES | |
|--|---|--|--|
|  |  |  | |
| 1. Inicio del camino. | 2. Detalle del camino. | 3. Detalle del camino. | |
|  |  |  | |
| 4. Detalle del camino. | 5. Detalle del camino. | 6. Final del camino. | |

DILIGENCIA: En sesión Plenaria de 28/11/2023, se acordó la aprobación provisional de la Versión definitiva del PGE, del que forma parte el presente documento.



El Secretario Accidental
(firmado al margen)



ESTUDIO DE LOS CAMINOS RURALES DEL MUNICIPIO DE ALTEA

COORDENADAS UTM (ETRS 89 Huso 30)

| | | | | | | |
|--------------------|--------------------|--------------------|--------------------|--------------------|--------------------|--------------------|
| 30S 754704 4277010 | 30S 754723 4277174 | 30S 754754 4277319 | 30S 754911 4277552 | 30S 754809 4277687 | 30S 754722 4277710 | 30S 754568 4277825 |
| 30S 754707 4277049 | 30S 754721 4277193 | 30S 754769 4277355 | 30S 754909 4277556 | 30S 754803 4277691 | 30S 754711 4277712 | 30S 754569 4277828 |
| 30S 754708 4277069 | 30S 754724 4277199 | 30S 754775 4277370 | 30S 754906 4277560 | 30S 754799 4277695 | 30S 754698 4277716 | 30S 754573 4277834 |
| 30S 754707 4277083 | 30S 754730 4277209 | 30S 754778 4277379 | 30S 754891 4277576 | 30S 754795 4277700 | 30S 754687 4277719 | 30S 754592 4277862 |
| 30S 754703 4277093 | 30S 754734 4277214 | 30S 754778 4277385 | 30S 754864 4277612 | 30S 754793 4277706 | 30S 754660 4277729 | 30S 754594 4277864 |
| 30S 754693 4277127 | 30S 754738 4277218 | 30S 754777 4277392 | 30S 754856 4277618 | 30S 754790 4277713 | 30S 754641 4277735 | 30S 754597 4277864 |
| 30S 754687 4277145 | 30S 754750 4277221 | 30S 754776 4277398 | 30S 754849 4277622 | 30S 754788 4277720 | 30S 754612 4277743 | 30S 754604 4277863 |
| 30S 754683 4277157 | 30S 754757 4277224 | 30S 754771 4277408 | 30S 754845 4277625 | 30S 754786 4277724 | 30S 754593 4277747 | 30S 754610 4277862 |
| 30S 754682 4277161 | 30S 754761 4277226 | 30S 754770 4277411 | 30S 754841 4277629 | 30S 754782 4277727 | 30S 754592 4277751 | 30S 754662 4277856 |
| 30S 754683 4277167 | 30S 754766 4277237 | 30S 754791 4277433 | 30S 754838 4277633 | 30S 754779 4277728 | 30S 754592 4277756 | 30S 754676 4277854 |
| 30S 754686 4277169 | 30S 754767 4277245 | 30S 754819 4277467 | 30S 754836 4277637 | 30S 754775 4277727 | 30S 754596 4277771 | 30S 754691 4277854 |
| 30S 754690 4277171 | 30S 754768 4277253 | 30S 754837 4277486 | 30S 754836 4277642 | 30S 754769 4277726 | 30S 754599 4277789 | 30S 754704 4277856 |
| 30S 754695 4277171 | 30S 754765 4277261 | 30S 754861 4277508 | 30S 754835 4277646 | 30S 754765 4277723 | 30S 754599 4277795 | 30S 754713 4277857 |
| 30S 754704 4277169 | 30S 754750 4277290 | 30S 754874 4277519 | 30S 754834 4277650 | 30S 754752 4277715 | 30S 754596 4277798 | 30S 754720 4277861 |
| 30S 754716 4277167 | 30S 754748 4277298 | 30S 754890 4277532 | 30S 754831 4277655 | 30S 754742 4277711 | 30S 754582 4277809 | 30S 754729 4277867 |
| 30S 754720 4277168 | 30S 754749 4277305 | 30S 754908 4277547 | 30S 754817 4277676 | 30S 754737 4277710 | 30S 754570 4277818 | 30S 754738 4277877 |
| 30S 754721 4277171 | 30S 754751 4277314 | 30S 754911 4277551 | 30S 754814 4277682 | 30S 754729 4277710 | 30S 754568 4277821 | 30S 754765 4277904 |


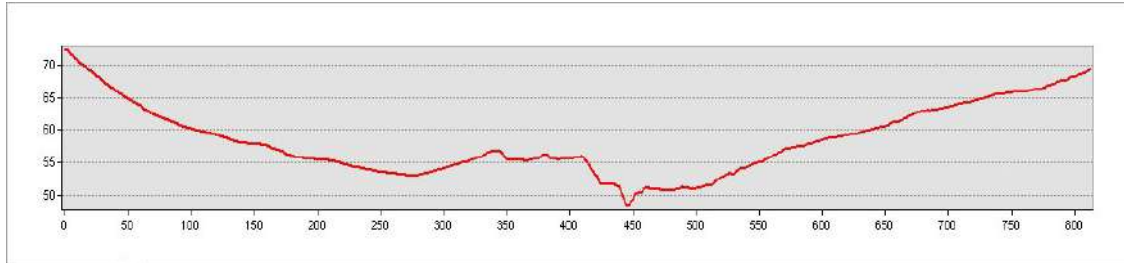
DILIGENCIA: En sesión Plenaria de 28/11/2023, se acordó la aprobación provisional de la Versión definitiva del PGE, del que forma parte el presente documento.



El Secretario Accidental
(firmado al margen)



ESTUDIO DE LOS CAMINOS RURALES DEL MUNICIPIO DE ALTEA

| NOMBRE | | Nº I.B.M. | DENOMINACIONES | DESCRIPCIÓN | | | | | |
|--|---------|-------------------------|--|---|--------|--------|-------------|----------|--------------|
| CAMINO 30-A | | 482 483 510 | CAMINO DE SERVICIO DE LA AP7. ZONA SUR MONTAGUT | <p>El camino parte desde las proximidades del límite con el Término de Alfaz del Pi, desde el cruce con el camino que arranca al N del paso elevado que salva la AP- 7. El primer tramo, con dirección E-NE y 275 m de longitud, discurre paralelo al borde NO de la autopista. En el lateral opuesto, viviendas unifamiliares y tierras del cultivo. Gira 90º grados hacia el NO en un corto tramo de unos 60 m que desemboca en una casa de labor, acabando aquí este recorrido. El paso está interrumpido, observando la existencia de otro tramo que vuelve a reconocerse una vez pasado el <i>Barranc de la Sisca</i>. Desde aquí, se desarrolla en dirección E-NE, con un trazado rectilíneo que jalona la AP-7 por su borde noroccidental. Su longitud es de unos 340 m, finalizando en el punto de intersección con un camino que se dirige hacia el NO. El tramo más cercano al barranco se encuentra en mal estado.</p> | | | | | |
| COORDENADAS BÁSICAS | | REFERENCIAS CATASTRALES | | | | | | | |
| INICIO | X754139 | Y4276322 | 03018A008090260000UM 03018A008090270000UO 03018A010090270000UJ | | | | | | |
| FINAL | X754753 | Y4276653 | | | | | | | |
| ORTOFOTO | | | | | | | | | |
|  | | | | <p>Cartografía histórica: Ortofotos del vuelo 1956-57. Mapa del Instituto Geográfico Nacional MTN25 Edición 1996. MNT Parcelario 1:2000 Tº Municipal de Altea. Cartografía de Catastro.</p> | | | | | |
| | | | | COTAS (snm) / DESNIVEL (m) | | | DIMENSIONES | | |
| | | | | INICIO | FINAL | MÁXIMA | MÍNIMA | LONGITUD | ANCHURA MAX. |
| 74m. | 70 m. | 75 m. | 48 m. | 810 m. total | 4,8 m. | 3 m. | | | |
| ALTIMETRIA | | | | | | | | | |
|  | | | | | | | | | |

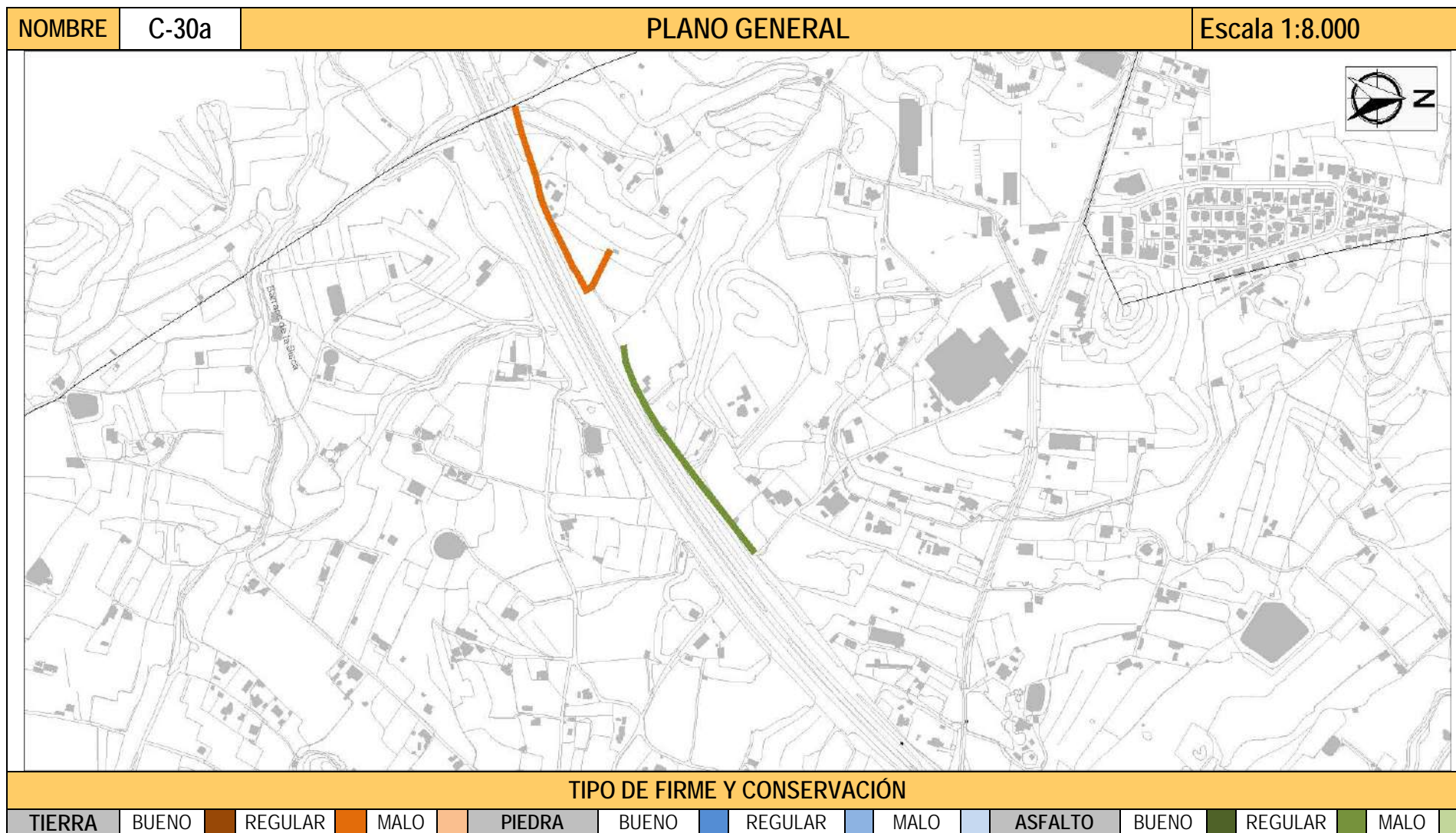
DILIGENCIA: En sesión Plenaria de 28/11/2023, se acordó la aprobación provisional de la Versión definitiva del PGE, del que forma parte el presente documento.



El Secretario Accidental
(firmado al margen)



ESTUDIO DE LOS CAMINOS RURALES DEL MUNICIPIO DE ALTEA



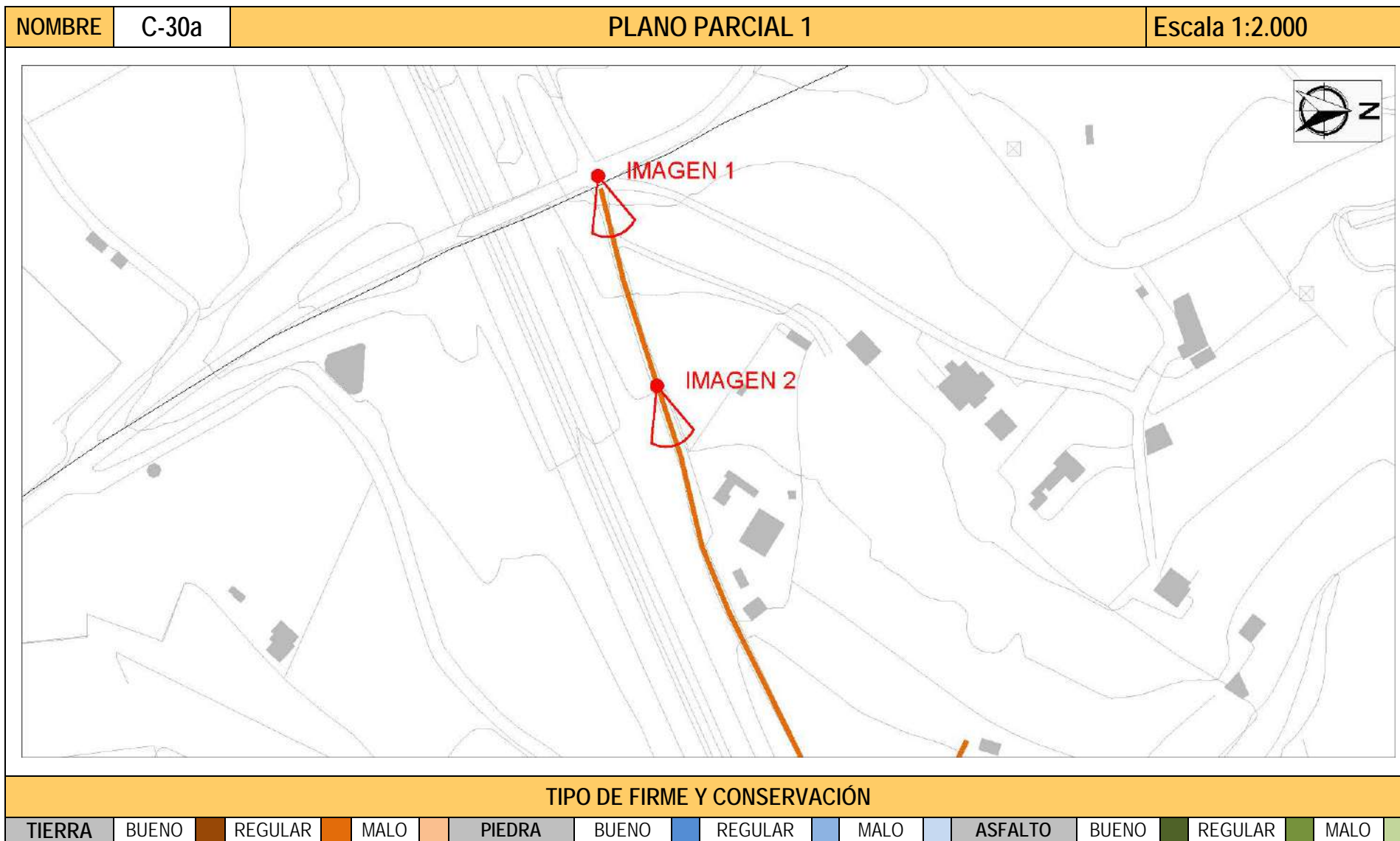
DILIGENCIA: En sesión Plenaria de 28/11/2023, se acordó la aprobación provisional de la Versión definitiva del PGE, del que forma parte el presente documento.



El Secretario Accidental
(firmado al margen)



ESTUDIO DE LOS CAMINOS RURALES DEL MUNICIPIO DE ALTEA



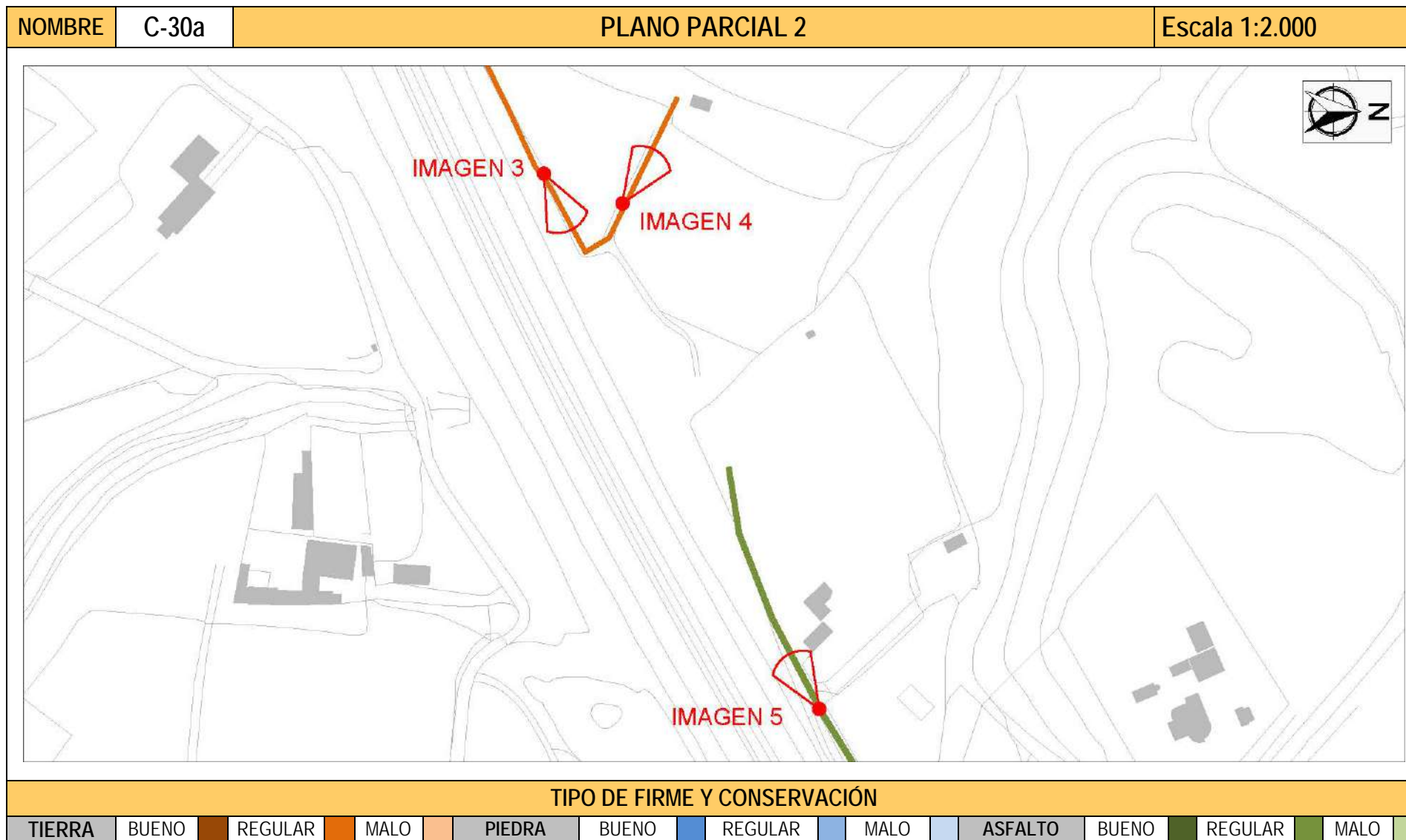
DILIGENCIA: En sesión Plenaria de 28/11/2023, se acordó la aprobación provisional de la Versión definitiva del PGE, del que forma parte el presente documento.



El Secretario Accidental
(firmado al margen)



ESTUDIO DE LOS CAMINOS RURALES DEL MUNICIPIO DE ALTEA



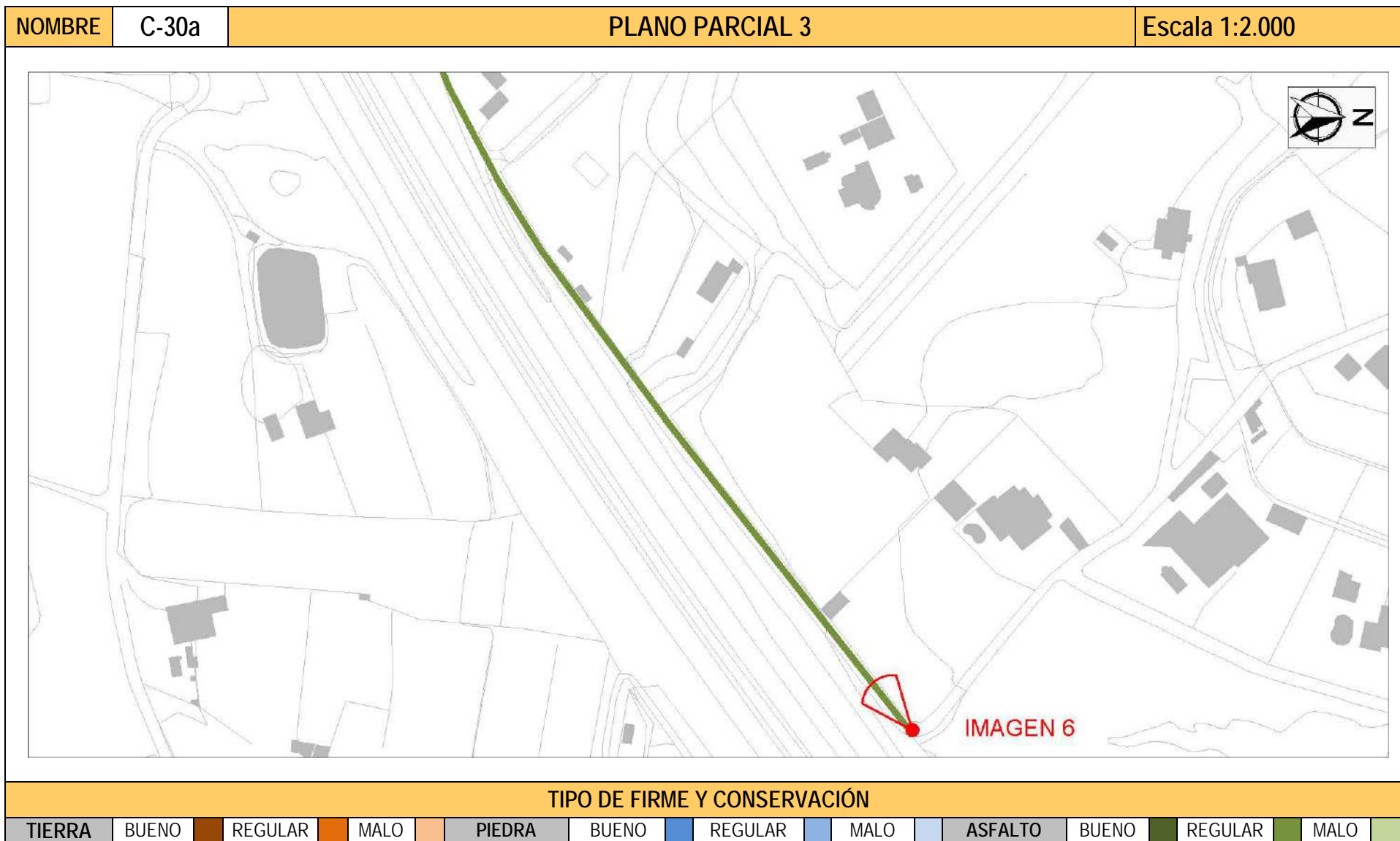
DILIGENCIA: En sesión Plenaria de 28/11/2023, se acordó la aprobación provisional de la Versión definitiva del PGE, del que forma parte el presente documento.



El Secretario Accidental
(firmado al margen)



ESTUDIO DE LOS CAMINOS RURALES DEL MUNICIPIO DE ALTEA



Cód. Validación: 70L3CLG4SRKAJ6KMX2Y2Z2HNJW
 Verificación: <https://alta.es/electronica/es/>
 Documento firmado electrónicamente desde la plataforma esPublico Gestiona | Página 357 de 564







DILIGENCIA: En sesión Plenaria de 28/11/2023, se acordó la aprobación provisional de la Versión definitiva del PGE, del que forma parte el presente documento.



El Secretario Accidental
(firmado al margen)



ESTUDIO DE LOS CAMINOS RURALES DEL MUNICIPIO DE ALTEA

| NOMBRE | C-30a | IMÁGENES | |
|--|---|--|--|
|  |  |  | |
| 1. inicio del camino desde el SO | 2. Detalle del camino | 3. Detalle del camino | |
|  |  |  | |
| 4. Detalle del camino | 5. Detalle del camino | 6. inicio de camino desde el NE | |

DILIGENCIA: En sesión Plenaria de 28/11/2023, se acordó la aprobación provisional de la Versión definitiva del PGE, del que forma parte el presente documento.



El Secretario Accidental
(firmado al margen)



ESTUDIO DE LOS CAMINOS RURALES DEL MUNICIPIO DE ALTEA

COORDENADAS UTM (ETRS 89 Huso 30)

| | | | | |
|--------------------|--------------------|--------------------|--------------------|--------------------|
| 30S 754139 4276322 | 30S 754267 4276358 | 30S 754369 4276408 | 30S 754468 4276471 | 30S 754556 4276505 |
| 30S 754172 4276330 | 30S 754290 4276368 | 30S 754391 4276420 | 30S 754468 4276471 | 30S 754581 4276520 |
| 30S 754195 4276338 | 30S 754339 4276392 | 30S 754386 4276429 | 30S 754492 4276475 | 30S 754644 4276567 |
| 30S 754235 4276351 | 30S 754361 4276402 | 30S 754336 4276453 | 30S 754522 4276487 | 30S 754753 4276653 |

DILIGENCIA: En sesión Plenaria de 28/11/2023, se acordó la aprobación provisional de la Versión definitiva del PGE, del que forma parte el presente documento.



El Secretario Accidental
(firmado al margen)



ESTUDIO DE LOS CAMINOS RURALES DEL MUNICIPIO DE ALTEA

| INCIDENCIA | | Nº1 | | | |
|-------------|---|--|-------------|--------|--------------------|
| 1 |  <p>Punto a partir del cual no es posible continuar el recorrido</p> | <p>DESCRIPCIÓN</p> <p>Desde el punto donde se marca la incidencia, el recorrido del camino se ve alterado, insertándose en lo que parece una propiedad privada. Los encargados de los trabajos de campo fueron advertidos de que entraban en una propiedad privada.</p> | | | |
| | | <table border="1"> <tr> <td rowspan="2">COORDENADAS</td> <td>INICIO</td> <td>30S 754558 4276506</td> </tr> <tr> <td>FINAL</td> <td></td> </tr> </table> | COORDENADAS | INICIO | 30S 754558 4276506 |
| COORDENADAS | INICIO | 30S 754558 4276506 | | | |
| | FINAL | | | | |
| 2 | |  | | | |


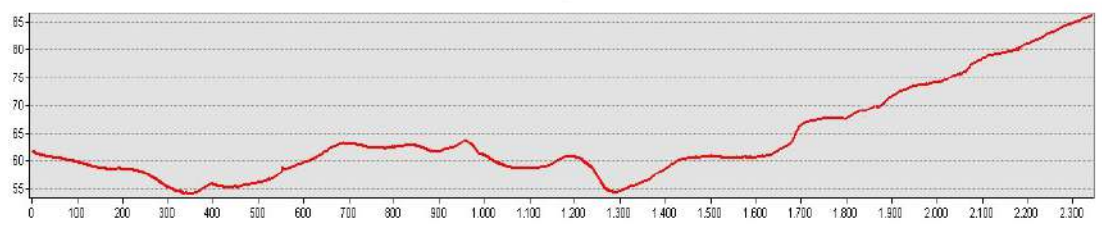
DILIGENCIA: En sesión Plenaria de 28/11/2023, se acordó la aprobación provisional de la Versión definitiva del PGE, del que forma parte el presente documento.



El Secretario Accidental
(firmado al margen)



ESTUDIO DE LOS CAMINOS RURALES DEL MUNICIPIO DE ALTEA

| NOMBRE | | | Nº I.B.M. | DENOMINACIONES | DESCRIPCIÓN | | | | |
|--|---------|----------|--|--------------------------------|--|--------|--|--------------|--------------|
| CAMINO 30 | | | 463 501 | CAMINO DE ALTEA A ALCOY | <p>El camino parte del casco urbano, en el arranque de la calle <i>Alcoi</i> por el extremo oriental, desde el cruce con la calle Almendros. El primer tramo presenta dirección E-O. A 390 m del inicio, deja el vial que conduce al cementerio una vez pasado el <i>Palau Altea</i>, continuando en dirección Oeste por el <i>Pla del Castell</i> durante unos 890 m. En este tramo atraviesa una zona de casas unifamiliares y banales, muchos de ellos sin explotación. A partir de este punto, el trazado presenta una ligera variación en dirección NO, continuando unos 460 m hasta verse interrumpido por la AP-7. El trazado original se conserva tras cruzar la autopista. En el último tramo mantiene la dirección NO, atravesando la Ptda. <i>Montagut</i> durante 475 m, y finalizando en el cruce con la CPV-760, a la altura del PK 2.520, dejando al Oeste la Cooperativa Agrícola de Altea. En este tramo el paisaje no cambia, estando dominado por viviendas unifamiliares y campos de cultivo, la mayoría de ellos yermos en la actualidad.</p> | | | | |
| COORDENADAS BÁSICAS | | | REFERENCIAS CATASTRALES | | | | | | |
| INICIO | X756521 | Y4276382 | 03018A007090010000UZ 03018A010090180000UO | | | | | | |
| FINAL | X754483 | Y4277030 | | | | | | | |
| ORTOFOTO | | | | | | | | | |
|  | | | | | <p>Cartografía histórica: Mapa del Instituto Geográfico y Estadístico, 1899. Mapa del Instituto Geográfico y Catastral, 1938. Ortofotos del vuelo 1956-57. Mapa del Instituto Geográfico Nacional MTN25 Edición 1996. MNT Parcelario 1:2000 Tº Municipal de Altea.</p> | | | | |
| COTAS (snm) / DESNIVEL (m) | | | | DIMENSIONES | | | | | |
| INICIO | FINAL | MÁXIMA | MÍNIMA | LONGITUD | | | | ANCHURA MAX. | ANCHURA MIN. |
| 61 m. | 87 m. | 87 m. | 54 m. | 2.342 m | 5,6 m. | 2,8 m. | | | |
| ALTIMETRIA | | | | | | | | | |
|  | | | | | | | | | |

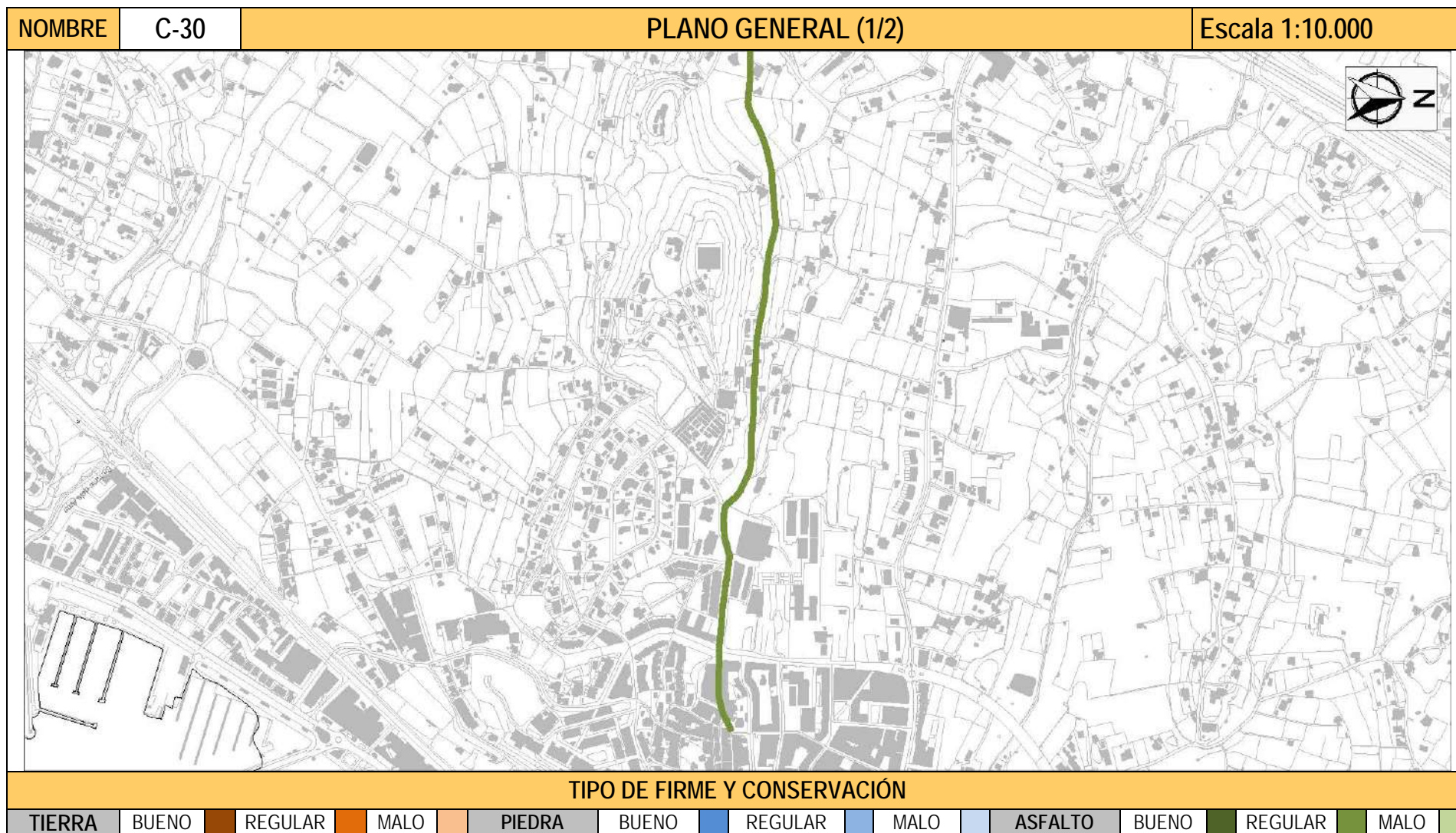
DILIGENCIA: En sesión Plenaria de 28/11/2023, se acordó la aprobación provisional de la Versión definitiva del PGE, del que forma parte el presente documento.



El Secretario Accidente
(firmado al margen)



ESTUDIO DE LOS CAMINOS RURALES DEL MUNICIPIO DE ALTEA



Cód. Validación: 70L3CLG4SRKAJ6KMX2Y2Z2HNJW
 Verificación: <https://altea.sedelectronica.es/>
 Documento firmado electrónicamente desde la plataforma esPublico Gestiona | Página 362 de 564

DILIGENCIA: En sesión Plenaria de 28/11/2023, se acordó la aprobación provisional de la Versión definitiva del PGE, del que forma parte el presente documento.



El Secretario Accidental
(firmado al margen)



ESTUDIO DE LOS CAMINOS RURALES DEL MUNICIPIO DE ALTEA

| | | | |
|--------|------|---------------------|----------------|
| NOMBRE | C-30 | PLANO GENERAL (2/2) | Escala 1:10000 |
|--------|------|---------------------|----------------|



TIPO DE FIRME Y CONSERVACIÓN

| | | | | | | | | | | | |
|--------|-------|---------|------|--------|-------|---------|------|---------|-------|---------|------|
| TIERRA | BUENO | REGULAR | MALO | PIEDRA | BUENO | REGULAR | MALO | ASFALTO | BUENO | REGULAR | MALO |
|--------|-------|---------|------|--------|-------|---------|------|---------|-------|---------|------|

DILIGENCIA: En sesión Plenaria de 28/11/2023, se acordó la aprobación provisional de la Versión definitiva del PGE, del que forma parte el presente documento.

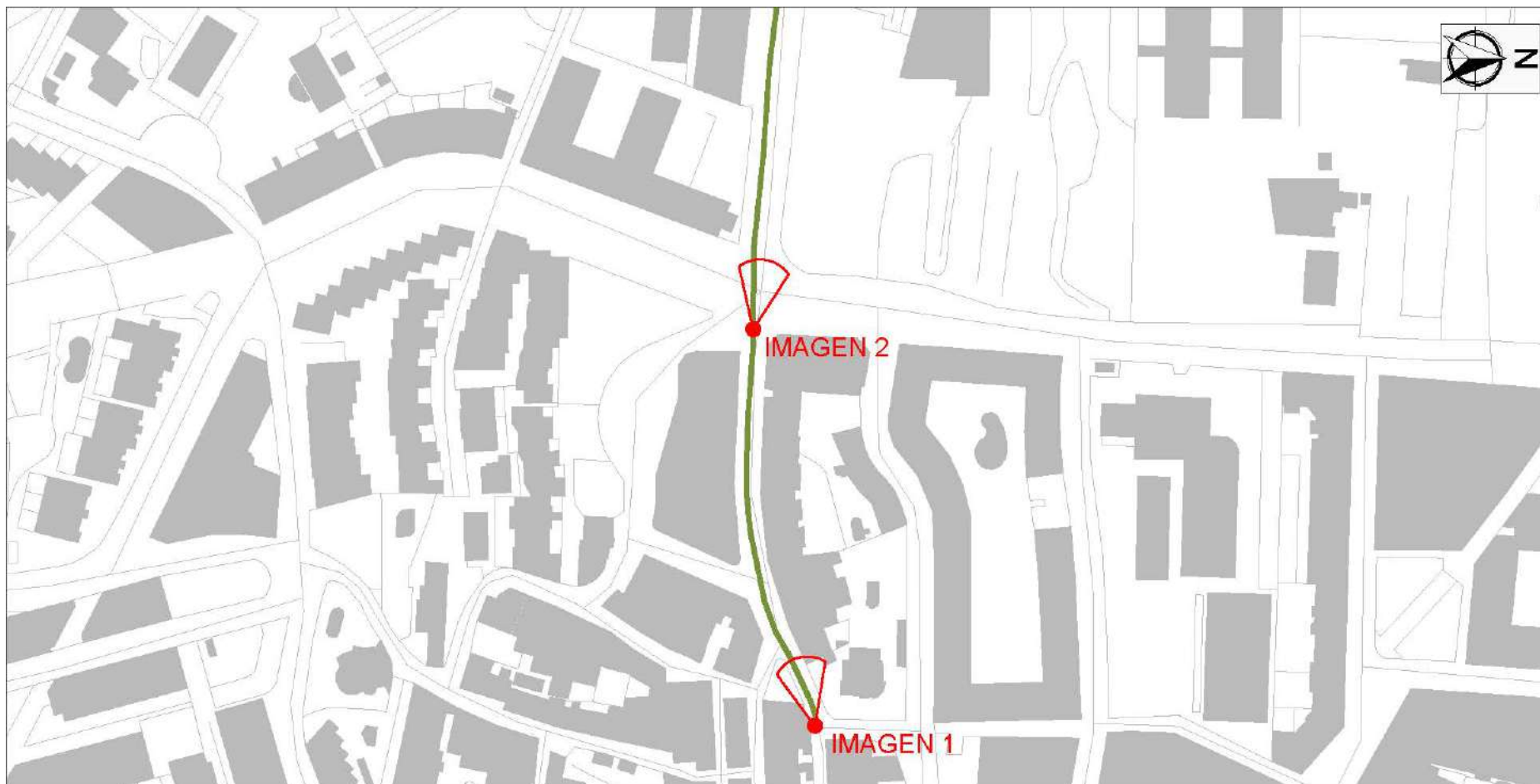


El Secretario Accidental
(firmado al margen)



ESTUDIO DE LOS CAMINOS RURALES DEL MUNICIPIO DE ALTEA

| | | | |
|--------|------|-----------------|----------------|
| NOMBRE | C-30 | PLANO PARCIAL 1 | Escala 1:2.000 |
|--------|------|-----------------|----------------|



TIPO DE FIRME Y CONSERVACIÓN

| | | | | | | | | | | | |
|--------|-------|---------|------|--------|-------|---------|------|---------|-------|---------|------|
| TIERRA | BUENO | REGULAR | MALO | PIEDRA | BUENO | REGULAR | MALO | ASFALTO | BUENO | REGULAR | MALO |
|--------|-------|---------|------|--------|-------|---------|------|---------|-------|---------|------|

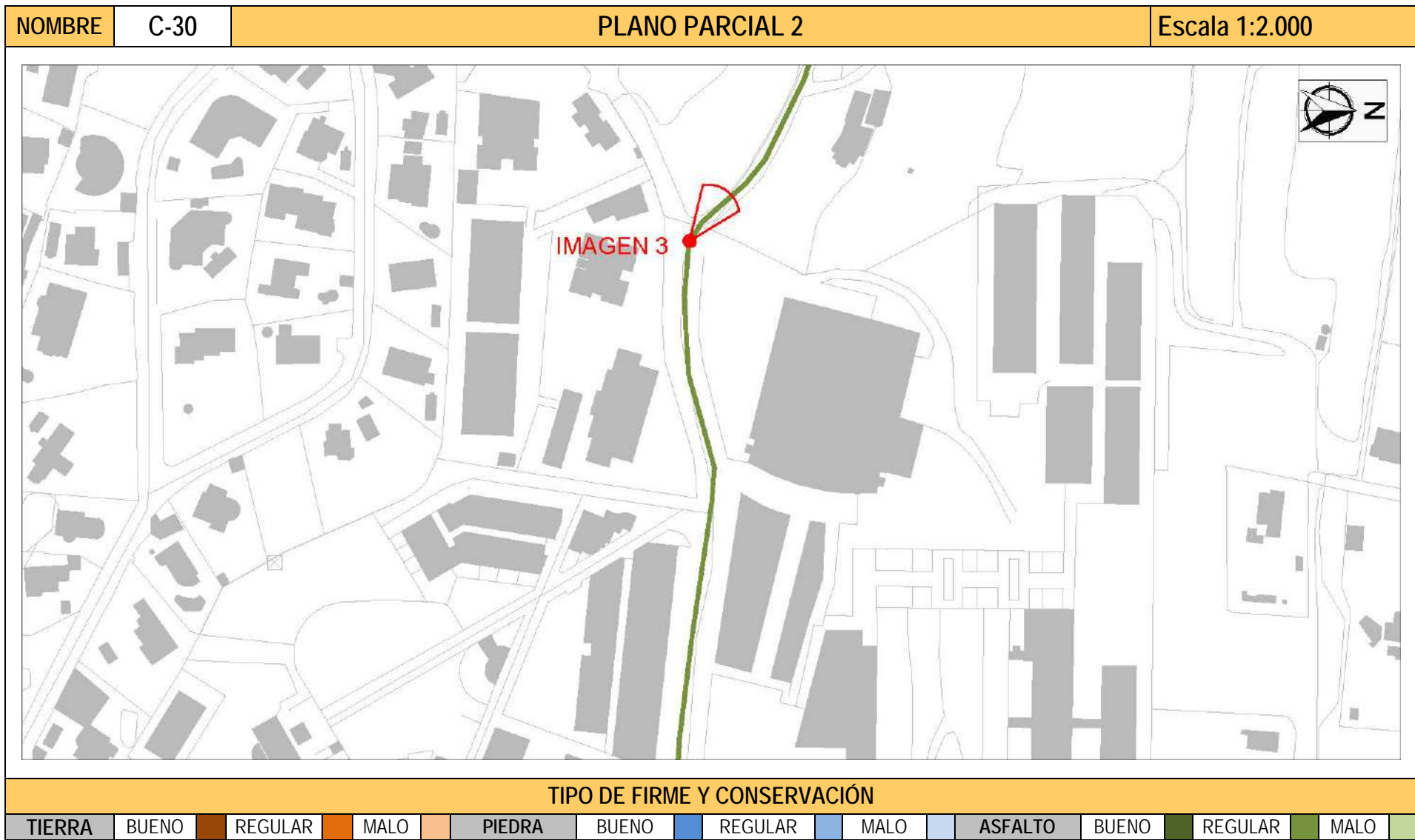
DILIGENCIA: En sesión Plenaria de 28/11/2023, se acordó la aprobación provisional de la Versión definitiva del PGE, del que forma parte el presente documento.



El Secretario Accidental
(firmado al margen)



ESTUDIO DE LOS CAMINOS RURALES DEL MUNICIPIO DE ALTEA



DILIGENCIA: En sesión Plenaria de 28/11/2023, se acordó la aprobación provisional de la Versión definitiva del PGE, del que forma parte el presente documento.



El Secretario Accidental
(firmado al margen)

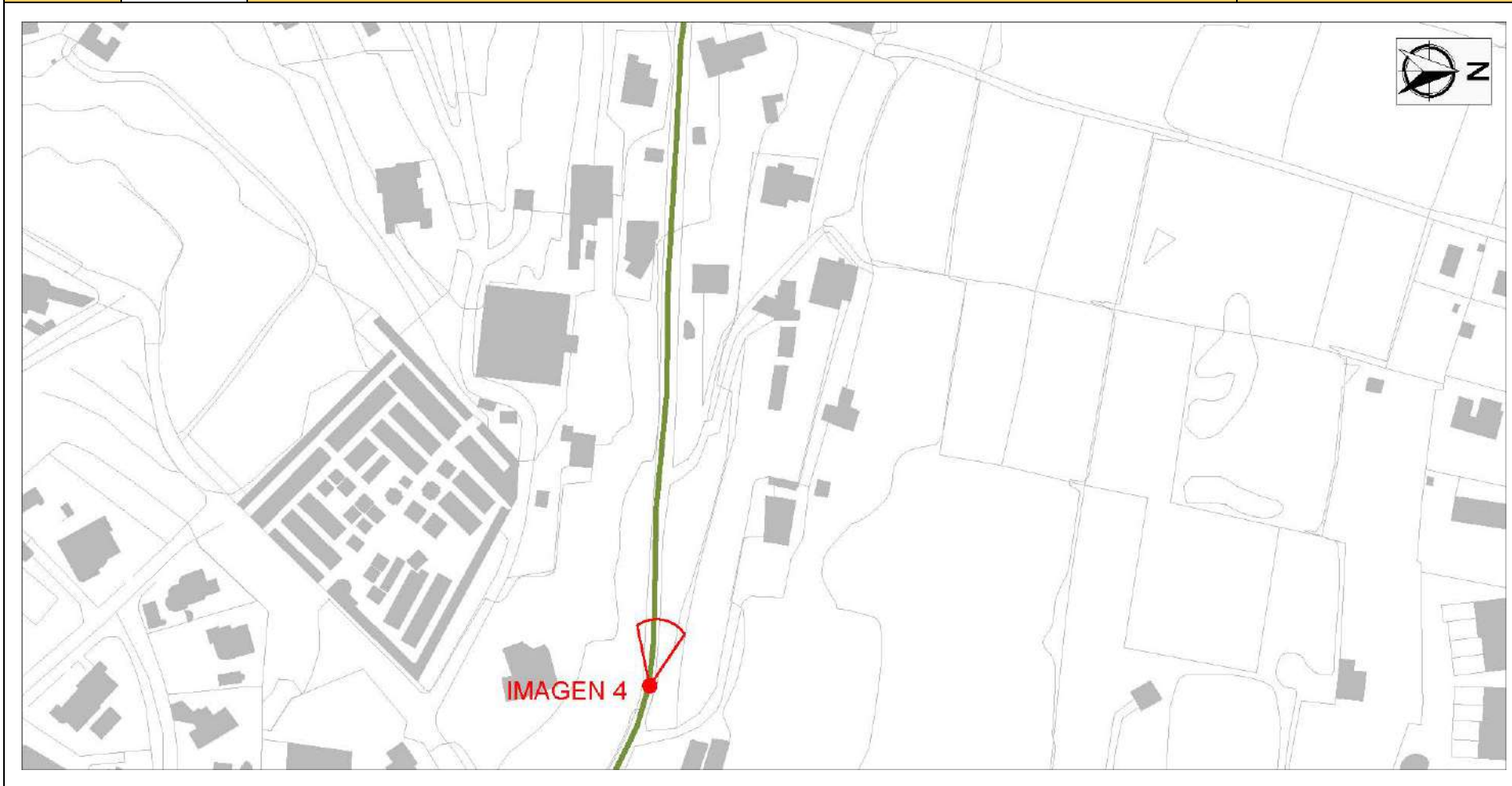


Cód. Validación: 70L3CLG4SRKAJ6KMX2Y2ZHNJW
 Verificación: <https://alta.es/secretoria.es/>
 Documento firmado electrónicamente desde la plataforma esPublico Gestiona | Página 365 de 564



ESTUDIO DE LOS CAMINOS RURALES DEL MUNICIPIO DE ALTEA

| | | | |
|--------|------|-----------------|----------------|
| NOMBRE | C-30 | PLANO PARCIAL 3 | Escala 1:2.000 |
|--------|------|-----------------|----------------|



| TIPO DE FIRME Y CONSERVACIÓN | | | | | | | | | | | |
|------------------------------|-------|---------|------|--------|-------|---------|------|---------|-------|---------|------|
| TIERRA | BUENO | REGULAR | MALO | PIEDRA | BUENO | REGULAR | MALO | ASFALTO | BUENO | REGULAR | MALO |

DILIGENCIA: En sesión Plenaria de 28/11/2023, se acordó la aprobación provisional de la Versión definitiva del PGE, del que forma parte el presente documento.



El Secretario Accidental
(firmado al margen)

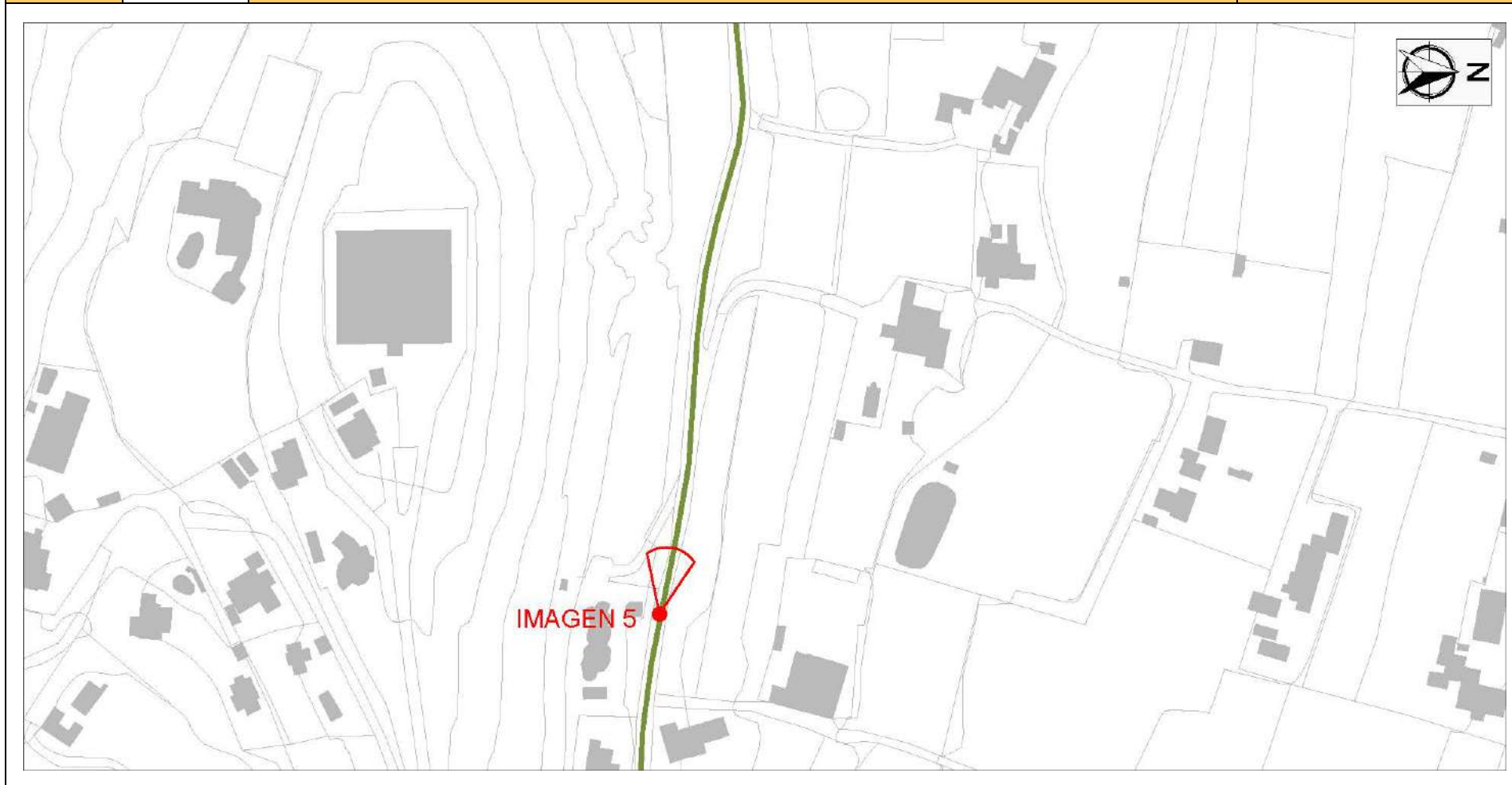


Cód. Validación: 70L3CLG4SRKAJ6KMX2YZ2HNJW
Verificación: <https://altea.sedelectronica.es/>
Documento firmado electrónicamente desde la plataforma esPublico Gestiona | Página 366 de 564



ESTUDIO DE LOS CAMINOS RURALES DEL MUNICIPIO DE ALTEA

| | | | |
|--------|------|----------------|----------------|
| NOMBRE | C-30 | PLANO PARCIAL4 | Escala 1:2.000 |
|--------|------|----------------|----------------|



| TIPO DE FIRME Y CONSERVACIÓN | | | | | | | | | | | |
|------------------------------|-------|---------|------|--------|-------|---------|------|---------|-------|---------|------|
| TIERRA | BUENO | REGULAR | MALO | PIEDRA | BUENO | REGULAR | MALO | ASFALTO | BUENO | REGULAR | MALO |

DILIGENCIA: En sesión Plenaria de 28/11/2023, se acordó la aprobación provisional de la Versión definitiva del PGE, del que forma parte el presente documento.

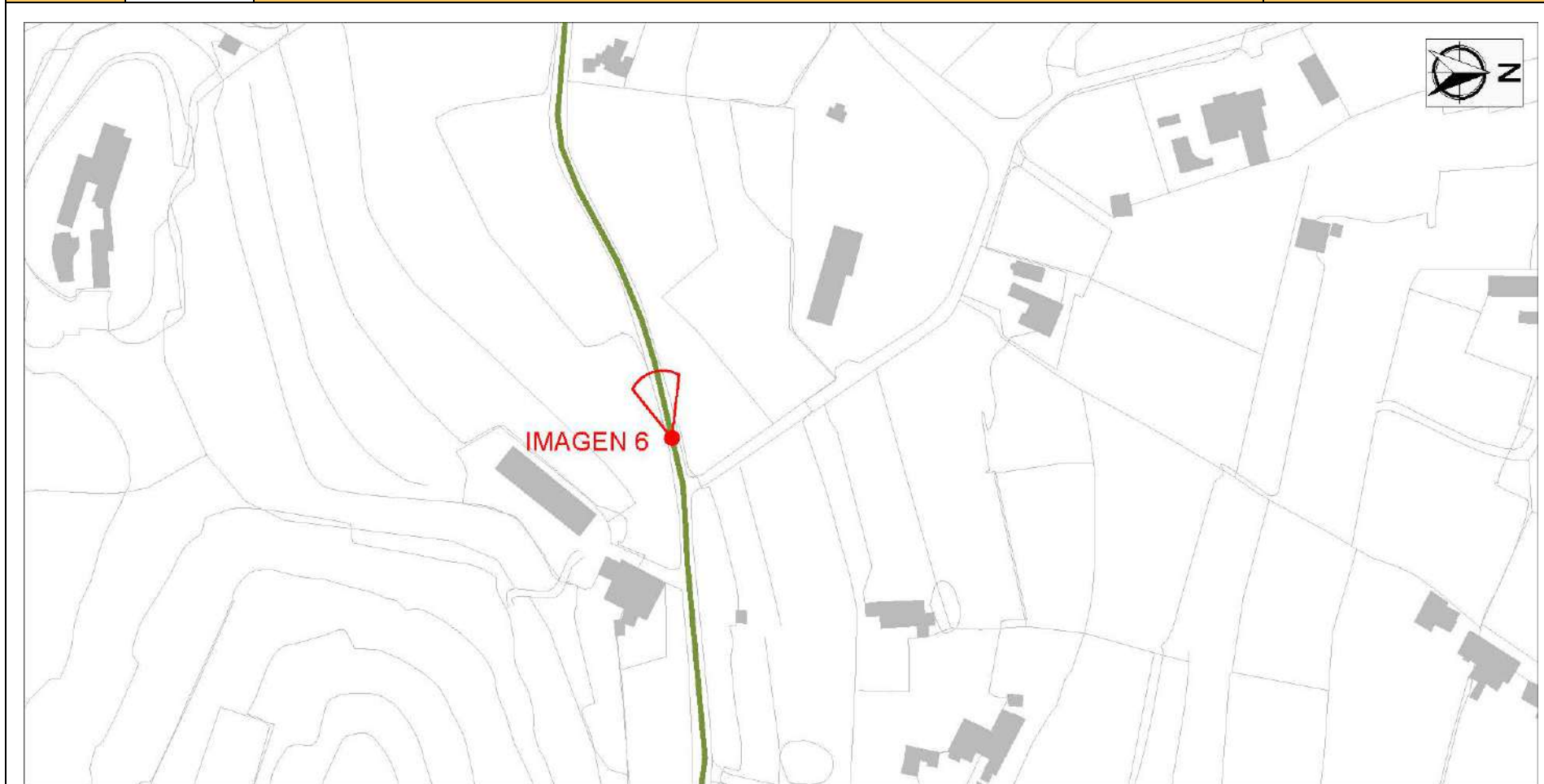


El Secretario Accidental
(firmado al margen)



ESTUDIO DE LOS CAMINOS RURALES DEL MUNICIPIO DE ALTEA

| | | | |
|--------|------|-----------------|----------------|
| NOMBRE | C-30 | PLANO PARCIAL 5 | Escala 1:2.000 |
|--------|------|-----------------|----------------|



| TIPO DE FIRME Y CONSERVACIÓN | | | | | | | | | | | |
|------------------------------|-------|---------|------|--------|-------|---------|------|---------|-------|---------|------|
| TIERRA | BUENO | REGULAR | MALO | PIEDRA | BUENO | REGULAR | MALO | ASFALTO | BUENO | REGULAR | MALO |

DILIGENCIA: En sesión Plenaria de 28/11/2023, se acordó la aprobación provisional de la Versión definitiva del PGE, del que forma parte el presente documento.



El Secretario Accidental
(firmado al margen)

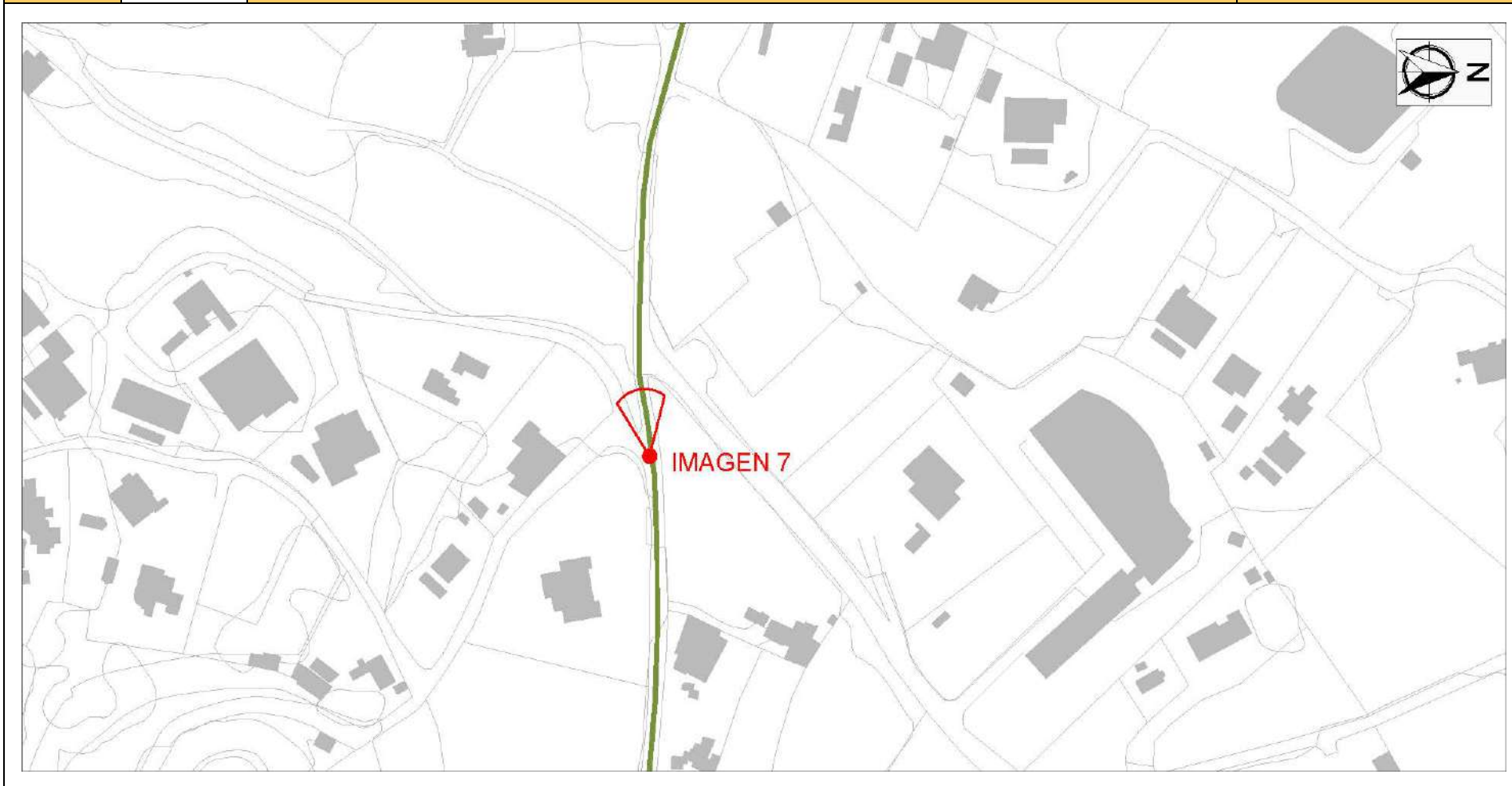


Cód. Validación: 70L3CLG4SRKAJ6KMX2YZ2HNJW
Verificación: <https://alta.es/elelectronica/es/>
Documento firmado electrónicamente desde la plataforma esPublico Gestiona | Página 368 de 564



ESTUDIO DE LOS CAMINOS RURALES DEL MUNICIPIO DE ALTEA

| | | | |
|--------|------|-----------------|----------------|
| NOMBRE | C-30 | PLANO PARCIAL 6 | Escala 1:2.000 |
|--------|------|-----------------|----------------|



| TIPO DE FIRME Y CONSERVACIÓN | | | | | | | | | | | |
|------------------------------|-------|---------|------|--------|-------|---------|------|---------|-------|---------|------|
| TIERRA | BUENO | REGULAR | MALO | PIEDRA | BUENO | REGULAR | MALO | ASFALTO | BUENO | REGULAR | MALO |

DILIGENCIA: En sesión Plenaria de 28/11/2023, se acordó la aprobación provisional de la Versión definitiva del PGE, del que forma parte el presente documento.

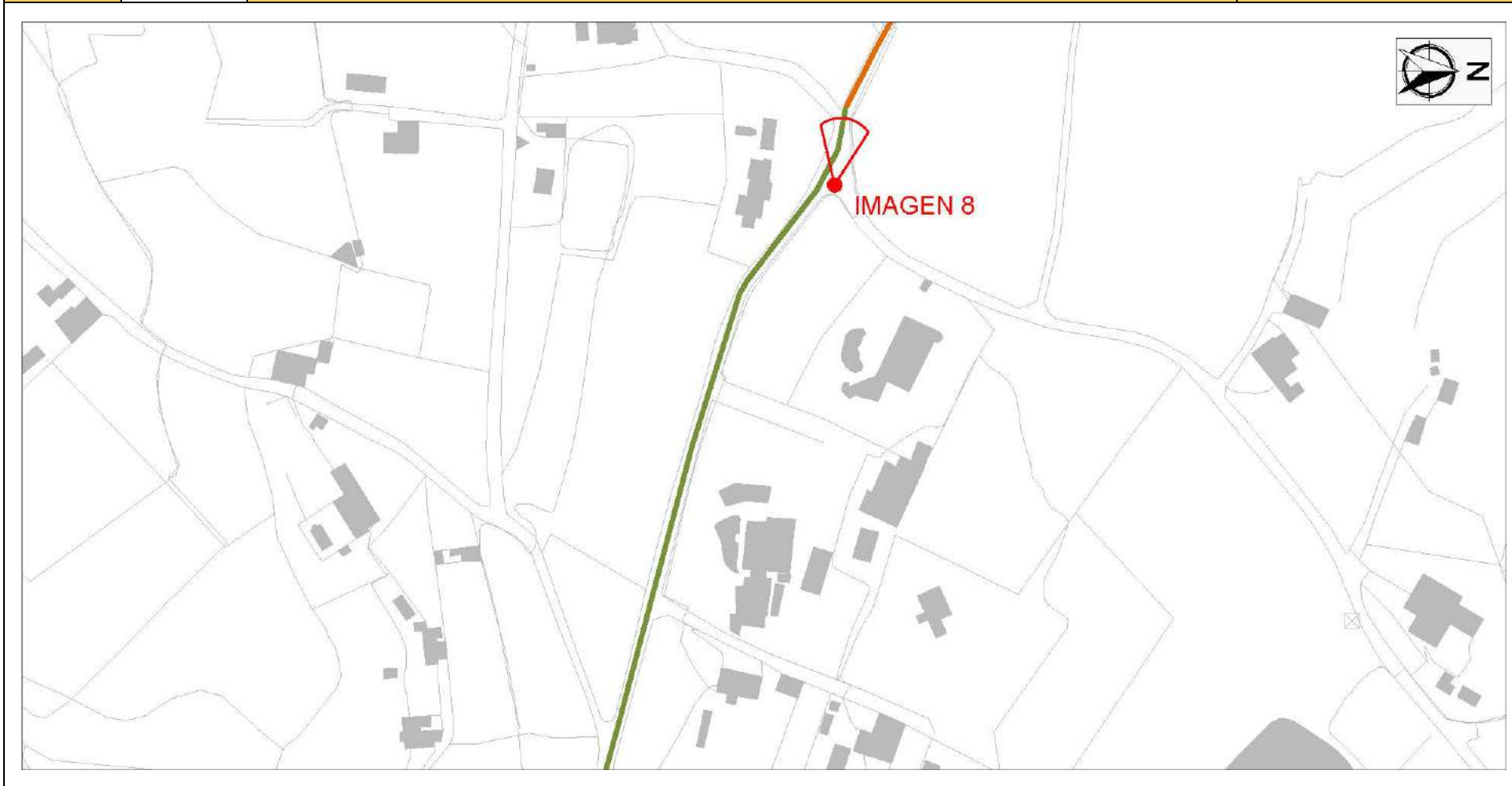


El Secretario Accidental
(firmado al margen)



ESTUDIO DE LOS CAMINOS RURALES DEL MUNICIPIO DE ALTEA

| | | | |
|--------|------|-----------------|----------------|
| NOMBRE | C-30 | PLANO PARCIAL 7 | Escala 1:2.000 |
|--------|------|-----------------|----------------|



| TIPO DE FIRME Y CONSERVACIÓN | | | | | | | | | | | |
|------------------------------|-------|---------|------|--------|-------|---------|------|---------|-------|---------|------|
| TIERRA | BUENO | REGULAR | MALO | PIEDRA | BUENO | REGULAR | MALO | ASFALTO | BUENO | REGULAR | MALO |

DILIGENCIA: En sesión Plenaria de 28/11/2023, se acordó la aprobación provisional de la Versión definitiva del PGE, del que forma parte el presente documento.



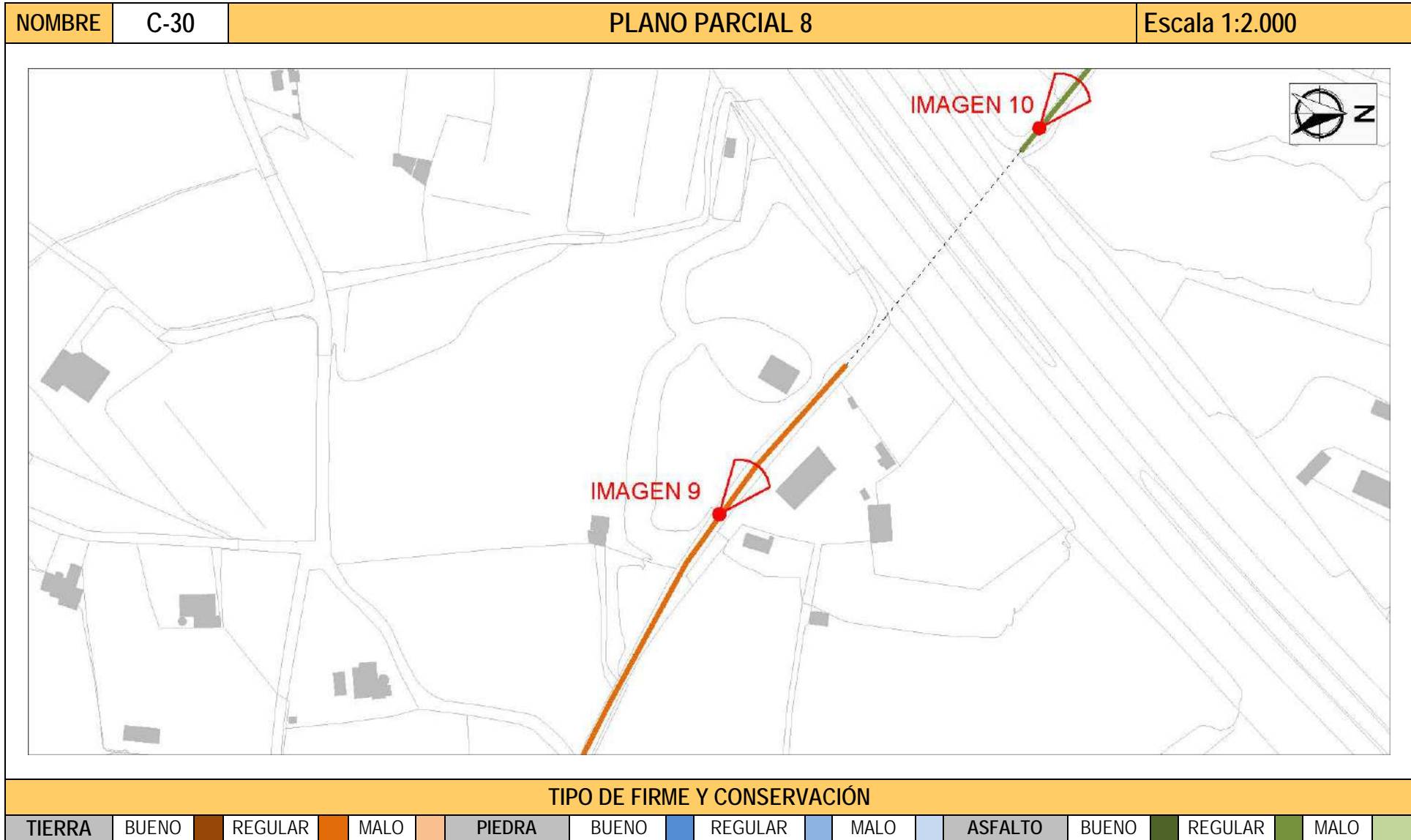
El Secretario Accidental
(firmado al margen)



Cód. Validación: 70L3CLG4SRKAJ6KMX2YZ2HNJW
Verificación: <https://alta.es/secretaria.es/>
Documento firmado electrónicamente desde la plataforma esPublico Gestiona | Página 370 de 564



ESTUDIO DE LOS CAMINOS RURALES DEL MUNICIPIO DE ALTEA



DILIGENCIA: En sesión Plenaria de 28/11/2023, se acordó la aprobación provisional de la Versión definitiva del PGE, del que forma parte el presente documento.



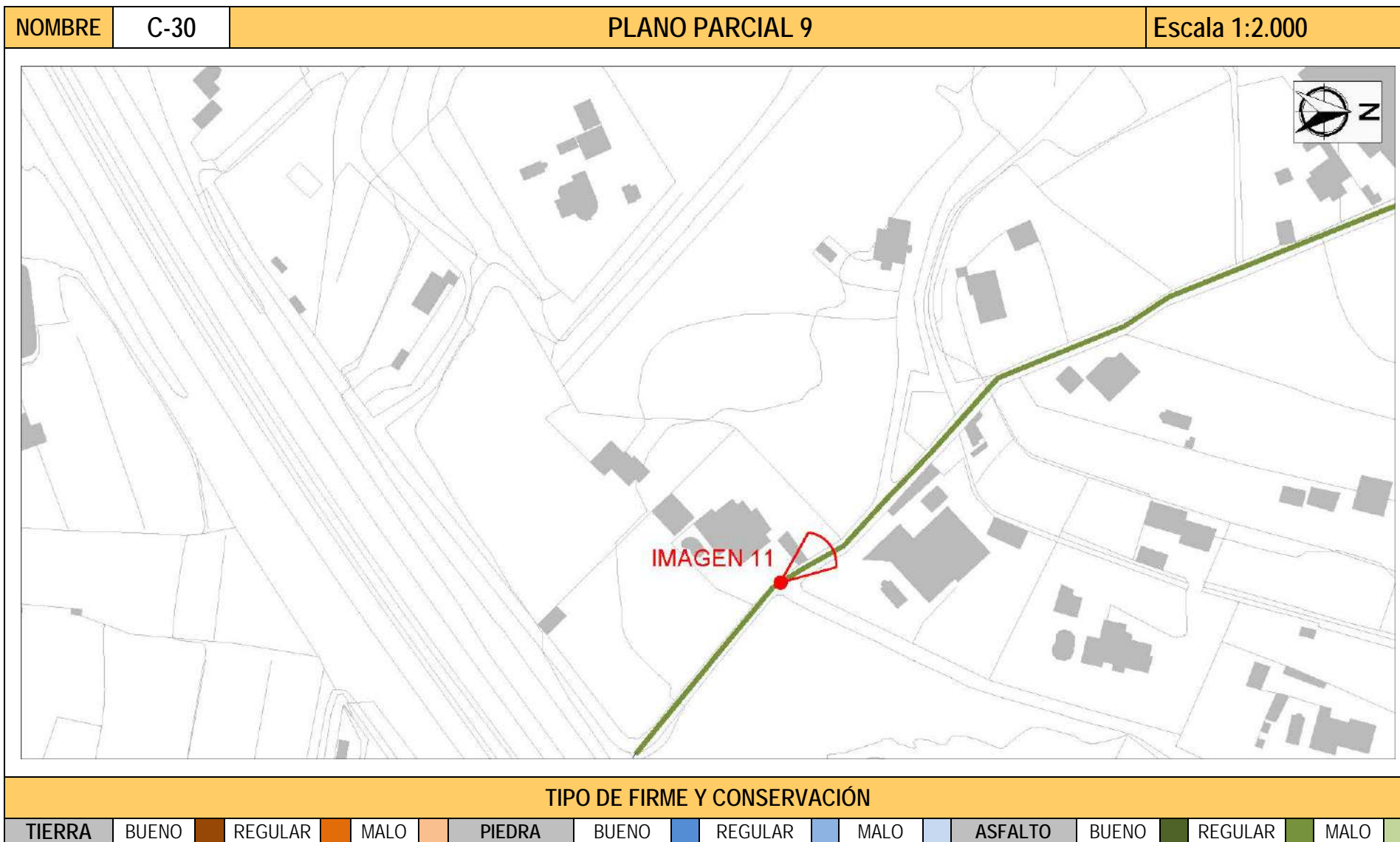
El Secretario Accidental
(firmado al margen)



Cód. Validación: 70L3CLG4SRKAJ6KMX2Y2ZHNJW
 Verificación: <https://alta.es/elelectronica.es/>
 Documento firmado electrónicamente desde la plataforma esPublico Gestiona | Página 371 de 564



ESTUDIO DE LOS CAMINOS RURALES DEL MUNICIPIO DE ALTEA



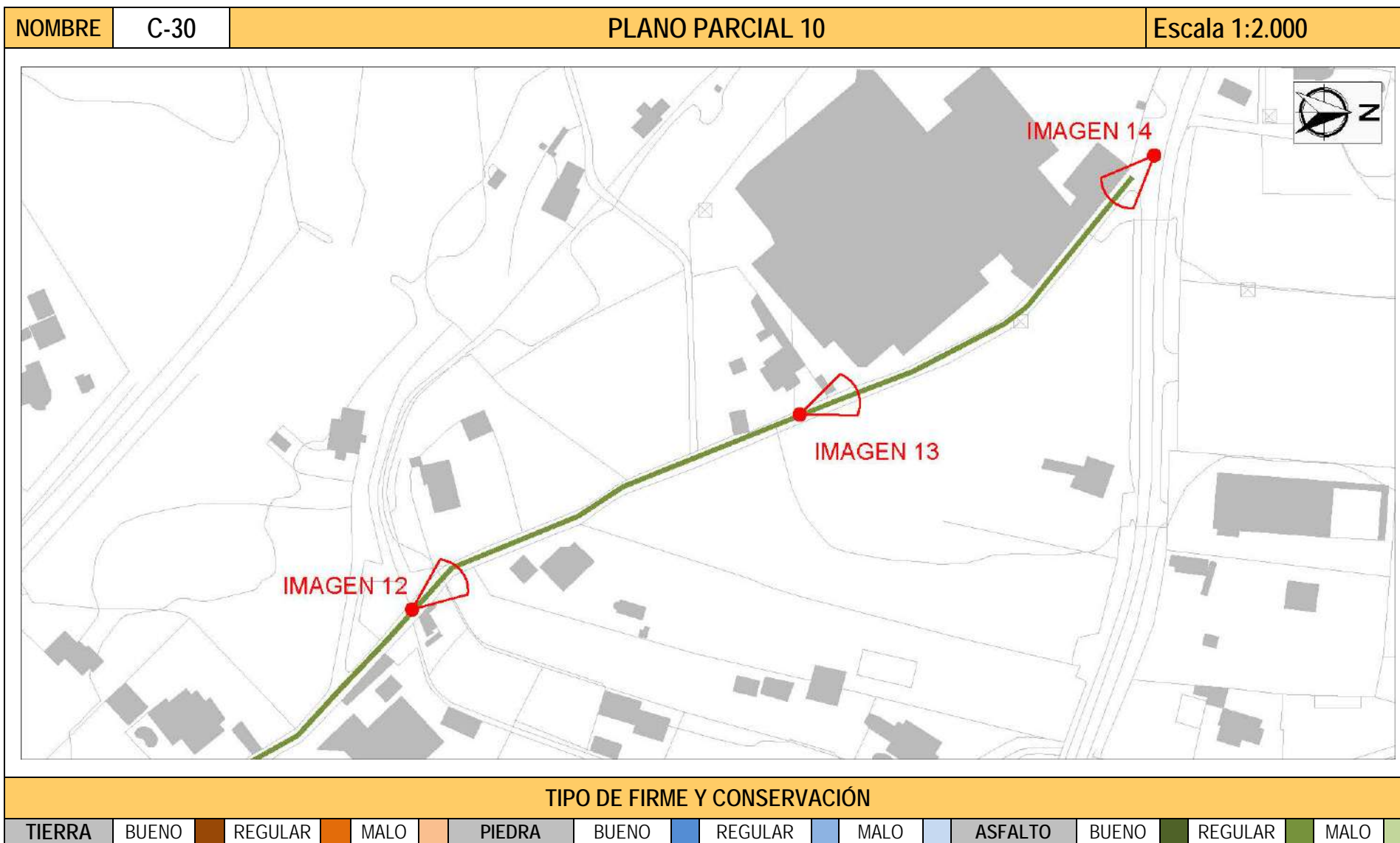
DILIGENCIA: En sesión Plenaria de 28/11/2023, se acordó la aprobación provisional de la Versión definitiva del PGE, del que forma parte el presente documento.



El Secretario Accidental
(firmado al margen)



ESTUDIO DE LOS CAMINOS RURALES DEL MUNICIPIO DE ALTEA









DILIGENCIA: En sesión Plenaria de 28/11/2023, se acordó la aprobación provisional de la Versión definitiva del PGE, del que forma parte el presente documento.



El Secretario Accidental
(firmado al margen)



ESTUDIO DE LOS CAMINOS RURALES DEL MUNICIPIO DE ALTEA

| NOMBRE | C-30 | IMÁGENES | |
|--|---|--|--|
|  |  |  | |
| 1. Inicio camino, C/ Alcoy. | 2. Detalle del camino. | 3. Detalle del camino. | |
|  |  |  | |
| 4. Detalle del camino. | 5. Detalle del camino. | 6. Detalle del camino. | |







DILIGENCIA: En sesión Plenaria de 28/11/2023, se acordó la aprobación provisional de la Versión definitiva del PGE, del que forma parte el presente documento.



El Secretario Accidental
(firmado al margen)



ESTUDIO DE LOS CAMINOS RURALES DEL MUNICIPIO DE ALTEA

| NOMBRE | C-30 | IMÁGENES | |
|--|---|--|--|
|  |  |  | |
| 7. Detalle del camino. | 8. Detalle del camino. | 9. Detalle del camino. | |
|  |  |  | |
| 10. Detalle del camino. | 11. Detalle del camino. | 12. Detalle del camino. | |



DILIGENCIA: En sesión Plenaria de 28/11/2023, se acordó la aprobación provisional de la Versión definitiva del PGE, del que forma parte el presente documento.



El Secretario Accidental
(firmado al margen)



ESTUDIO DE LOS CAMINOS RURALES DEL MUNICIPIO DE ALTEA

| NOMBRE | C-30 | IMÁGENES |
|---|--|----------|
|  |  | |
| 13. Detalle del camino. | 14. Final del camino. | |
| | | |

DILIGENCIA: En sesión Plenaria de 28/11/2023, se acordó la aprobación provisional de la Versión definitiva del PGE, del que forma parte el presente documento.



El Secretario Accidental
(firmado al margen)



ESTUDIO DE LOS CAMINOS RURALES DEL MUNICIPIO DE ALTEA

| COORDENADAS UTM (ETRS 89 Huso 30) | | | | | |
|-----------------------------------|--------------------|--------------------|--------------------|--------------------|--------------------|
| 30S 756521 4276382 | 30S 756279 4276371 | 30S 755970 4276421 | 30S 755504 4276439 | 30S 755088 4276447 | 30S 754683 4276731 |
| 30S 756517 4276380 | 30S 756232 4276378 | 30S 755933 4276422 | 30S 755485 4276431 | 30S 755037 4276463 | 30S 754666 4276746 |
| 30S 756501 4276373 | 30S 756219 4276379 | 30S 755884 4276425 | 30S 755462 4276418 | 30S 755033 4276465 | 30S 754649 4276763 |
| 30S 756494 4276369 | 30S 756202 4276375 | 30S 755854 4276426 | 30S 755449 4276413 | 30S 755003 4276489 | 30S 754623 4276786 |
| 30S 756484 4276365 | 30S 756186 4276370 | 30S 755832 4276429 | 30S 755438 4276412 | 30S 754989 4276496 | 30S 754604 4276831 |
| 30S 756462 4276361 | 30S 756174 4276369 | 30S 755791 4276437 | 30S 755401 4276414 | 30S 754976 4276498 | 30S 754594 4276847 |
| 30S 756456 4276360 | 30S 756158 4276369 | 30S 755767 4276441 | 30S 755377 4276415 | 30S 754956 4276508 | 30S 754563 4276924 |
| 30S 756451 4276360 | 30S 756139 4276370 | 30S 755723 4276444 | 30S 755348 4276415 | 30S 754905 4276536 | 30S 754552 4276951 |
| 30S 756445 4276360 | 30S 756131 4276375 | 30S 755703 4276447 | 30S 755326 4276414 | 30S 754871 4276561 | 30S 754535 4276984 |
| 30S 756438 4276360 | 30S 756118 4276390 | 30S 755686 4276450 | 30S 755307 4276412 | 30S 754834 4276594 | 30S 754529 4276992 |
| 30S 756426 4276360 | 30S 756109 4276397 | 30S 755660 4276458 | 30S 755294 4276409 | 30S 754817 4276608 | 30S 754483 4277030 |
| 30S 756403 4276362 | 30S 756080 4276411 | 30S 755647 4276459 | 30S 755271 4276409 | 30S 754750 4276663 | |
| 30S 756373 4276362 | 30S 756066 4276415 | 30S 755584 4276454 | 30S 755234 4276411 | 30S 754720 4276687 | |
| 30S 756342 4276365 | 30S 756052 4276417 | 30S 755559 4276452 | 30S 755217 4276413 | 30S 754697 4276706 | |
| 30S 756315 4276367 | 30S 756008 4276418 | 30S 755518 4276443 | 30S 755182 4276422 | 30S 754691 4276716 | |

DILIGENCIA: En sesión Plenaria de 28/11/2023, se acordó la aprobación provisional de la Versión definitiva del PGE, del que forma parte el presente documento.



El Secretario Accidental
(firmado al margen)



ESTUDIO DE LOS CAMINOS RURALES DEL MUNICIPIO DE ALTEA

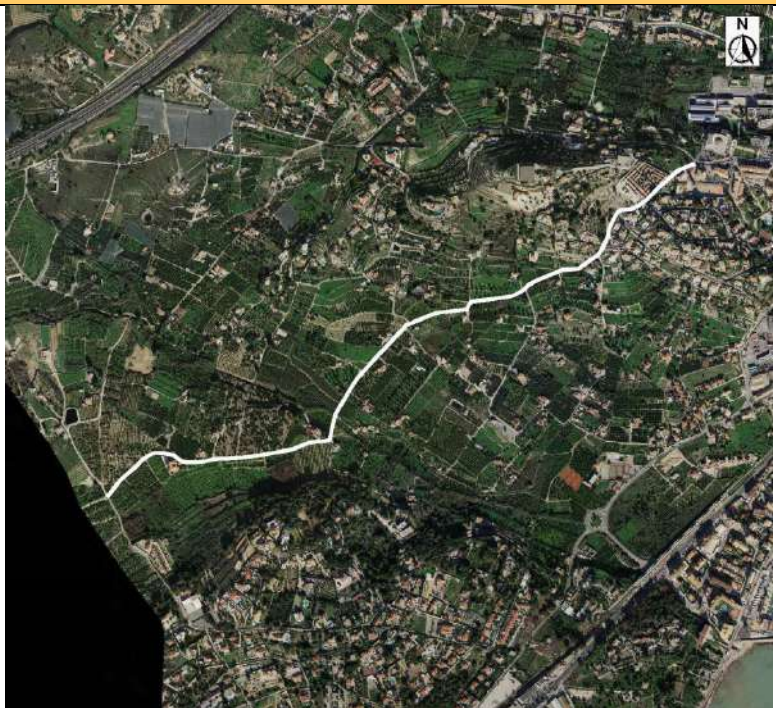
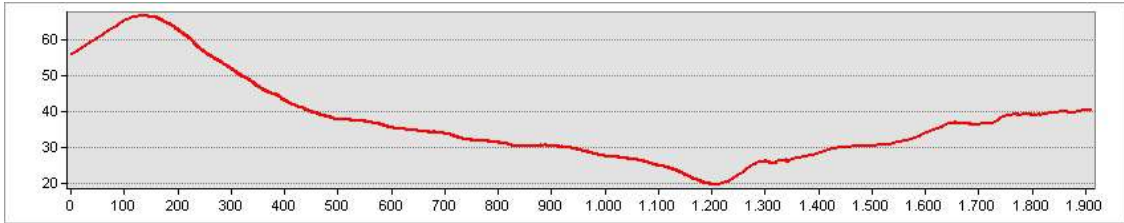
DILIGENCIA: En sesión Plenaria de 28/11/2023, se acordó la aprobación provisional de la Versión definitiva del PGE, del que forma parte el presente documento.



El Secretario Accidental
(firmado al margen)



ESTUDIO DE LOS CAMINOS RURALES DEL MUNICIPIO DE ALTEA

| NOMBRE | | Nº I.B.M. | DENOMINACIONES | DESCRIPCIÓN | | | |
|--|---------|-------------------|--|---|--------------|--------------|--|
| CAMINO 31 | | 479 481 488 | CAMINO DE ALTEA A ALFAZ DEL PÍ | <p>El camino parte de la <i>Colada del Mascarat</i>, en el tramo en el que éste se solapa con la <i>C/ Alcoi</i>, frente al <i>Palau Altea</i>. Con dirección prácticamente NE-SE en la totalidad de su trazado, presenta un primer tramo de unos 330 m en los que la vertiente SE del vial se encuentra ocupada por una zona urbanizada con viviendas unifamiliares encuadrada entre las calles <i>Alcoi</i> y <i>Sorolla</i>, constituyendo el punto final de desarrollo de las calles <i>Genaro Lahuerta</i> y <i>Navarro Ramón</i>. A 70 m del inicio, deja al NO el Cementerio Municipal.</p> <p>Desde el cruce con la <i>C/ Sorolla</i>, tras un tramo prácticamente rectilíneo de unos 555 m con dirección NE-SO, describe una suave curva hacia S-SO de unos 360 m de longitud, atravesando el Barranco de Los Arcos. Gira hacia el Oeste, recorriendo unos 625 m en los que sólo destaca la presencia de una suave curva hasta el final del trazado, que coincide con el límite del Término Municipal con la vecina <i>Alfaz del Pi</i>. En este tramo, el paisaje se caracteriza por la presencia de parcelas destinadas al cultivo y viviendas unifamiliares</p> | | | |
| COORDENADAS BÁSICAS | | | REFERENCIAS CATASTRALES | | | | |
| INICIO | X756136 | Y4276367 | 03018A008090160000UY | | | | |
| FINAL | X754643 | Y4275523 | 03018A008090200000UG 03018A009090030000UM | | | | |
| ORTOFOTO | | | | | | | |
|  | | | | | | | |
| <p>Cartografía histórica: Mapa del Instituto Geográfico y Estadístico, 1899. Mapa del Instituto Geográfico y Catastral, 1938. Ortofotos del vuelo 1956-57. Mapa del Instituto Geográfico Nacional MTN25 Edición 1996. MNT Parcelario 1:2000 Tº Municipal de Altea. Cartografía de Catastro.</p> | | | | | | | |
| COTAS (snm) / DESNIVEL (m) | | | | DIMENSIONES | | | |
| INICIO | FINAL | MÁXIMA | MÍNIMA | LONGITUD | ANCHURA MAX. | ANCHURA MIN. | |
| 55 m. | 40 m. | 67 m. | 20 m. | 1910.15 m. | 6 m. | 3,5 m. | |
| ALTIMETRIA | | | | | | | |
|  | | | | | | | |

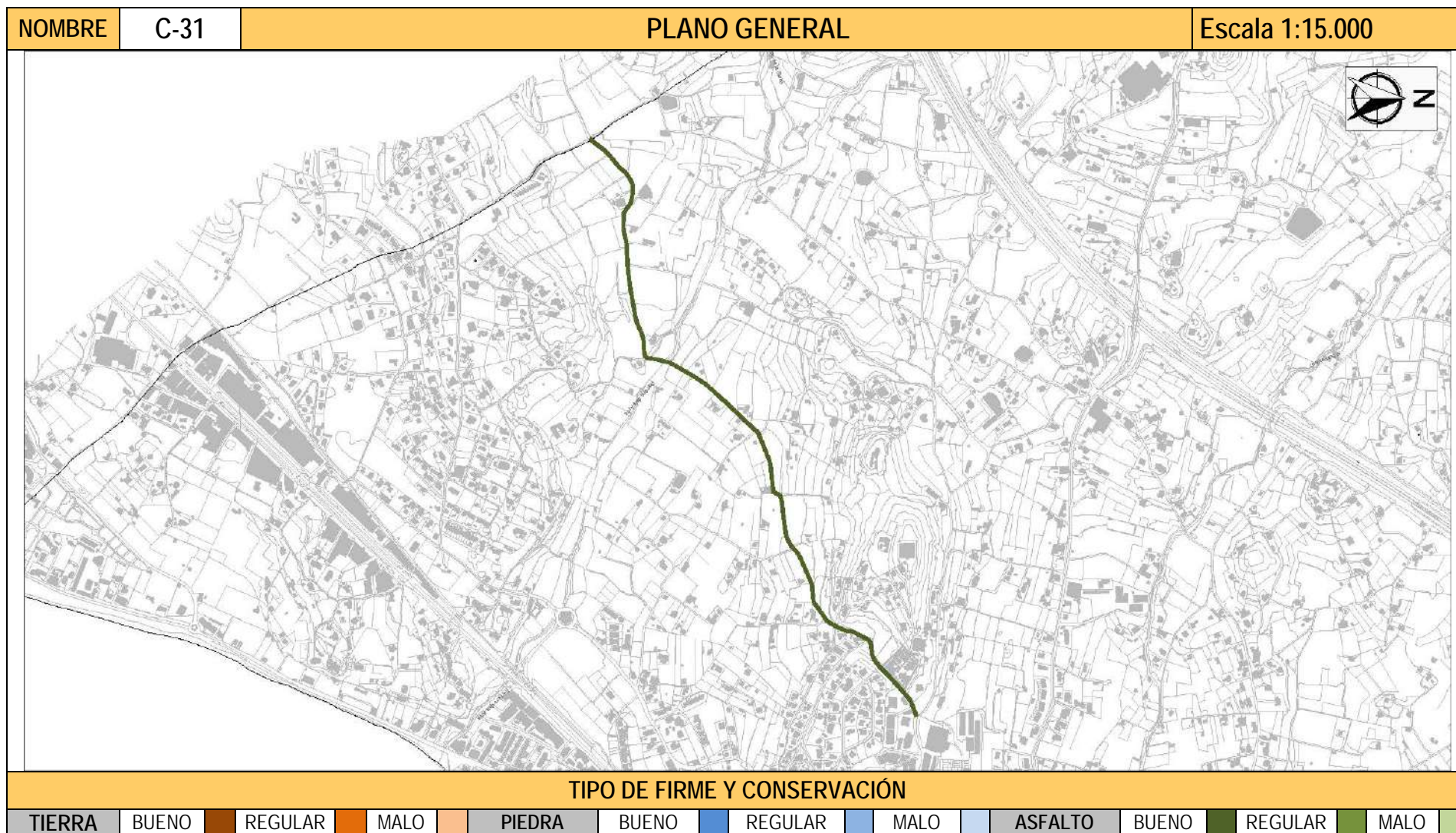
DILIGENCIA: En sesión Plenaria de 28/11/2023, se acordó la aprobación provisional de la Versión definitiva del PGE, del que forma parte el presente documento.



El Secretario Accidental
(firmado al margen)



ESTUDIO DE LOS CAMINOS RURALES DEL MUNICIPIO DE ALTEA



DILIGENCIA: En sesión Plenaria de 28/11/2023, se acordó la aprobación provisional de la Versión definitiva del PGE, del que forma parte el presente documento.



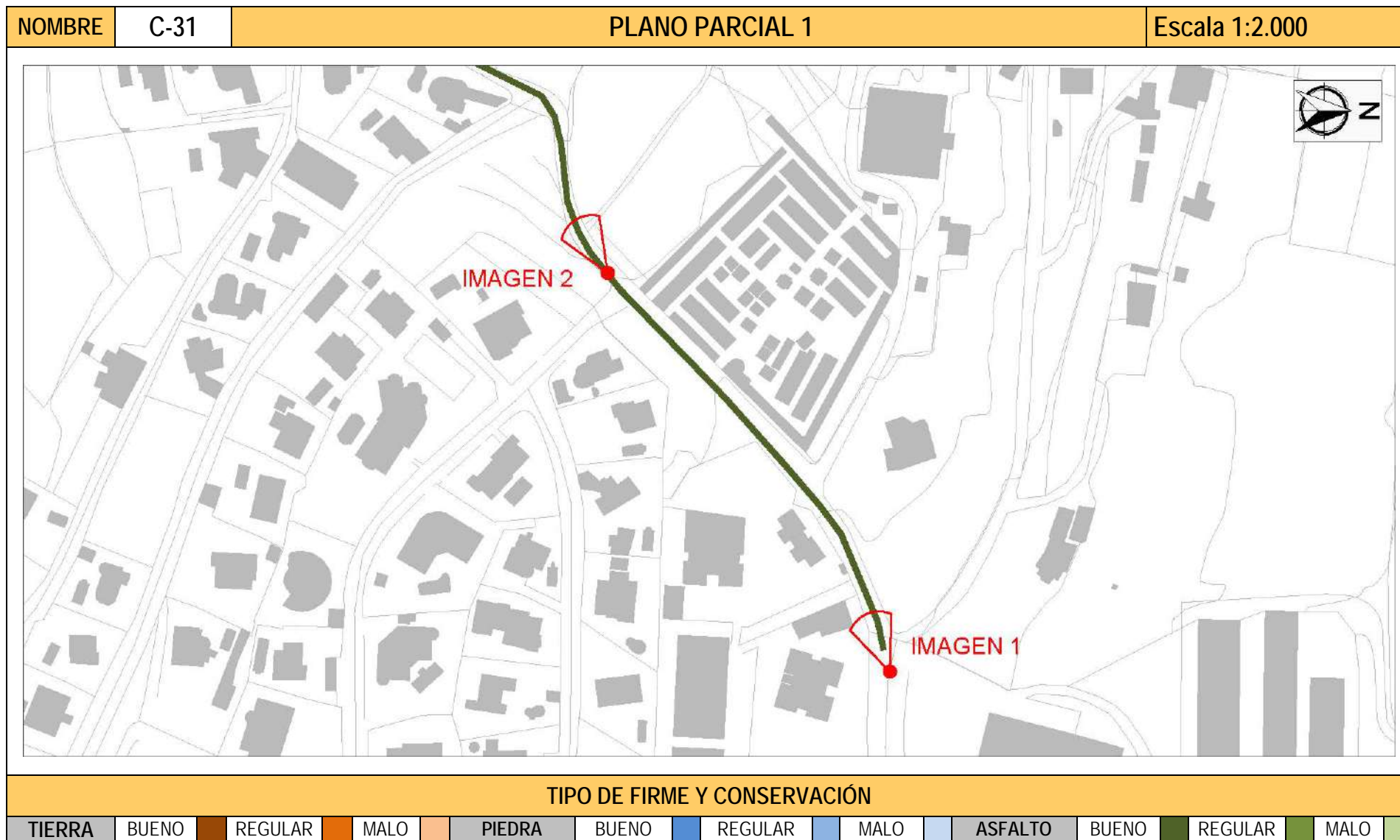
El Secretario Accidental
(firmado al margen)



Cód. Validación: 70L3CLG4SRKAJ6KMX2Y2ZHNJW
 Verificación: <https://altea.sedelectronica.es/>
 Documento firmado electrónicamente desde la plataforma esPublico Gestiona | Página 380 de 554



ESTUDIO DE LOS CAMINOS RURALES DEL MUNICIPIO DE ALTEA



DILIGENCIA: En sesión Plenaria de 28/11/2023, se acordó la aprobación provisional de la Versión definitiva del PGE, del que forma parte el presente documento.

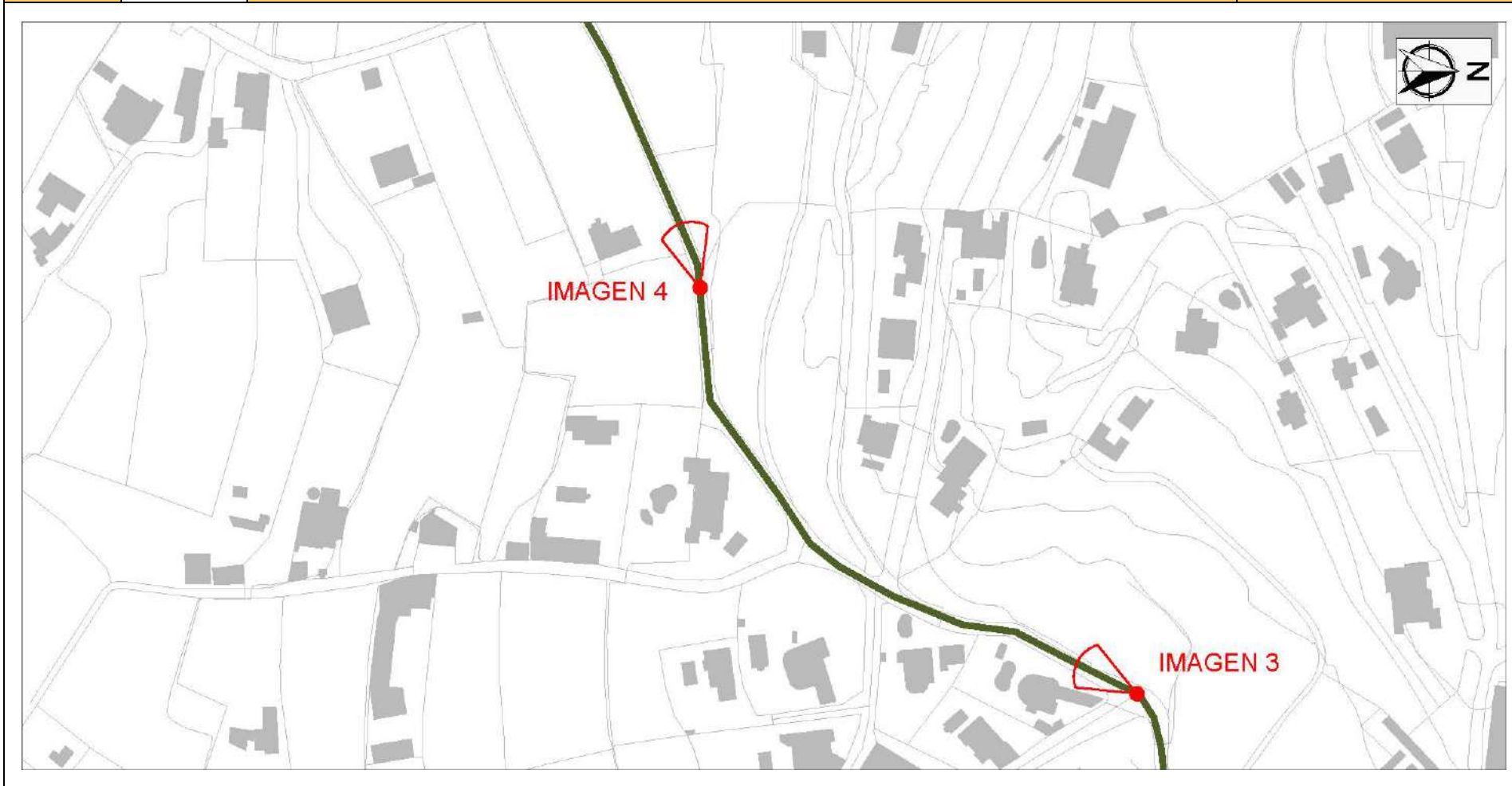


El Secretario Accidental
(firmado al margen)



ESTUDIO DE LOS CAMINOS RURALES DEL MUNICIPIO DE ALTEA

| | | | |
|--------|------|-----------------|----------------|
| NOMBRE | C-31 | PLANO PARCIAL 2 | Escala 1:2.000 |
|--------|------|-----------------|----------------|



| TIPO DE FIRME Y CONSERVACIÓN | | | | | | | | | | | |
|------------------------------|-------|---------|------|--------|-------|---------|------|---------|-------|---------|------|
| TIERRA | BUENO | REGULAR | MALO | PIEDRA | BUENO | REGULAR | MALO | ASFALTO | BUENO | REGULAR | MALO |

DILIGENCIA: En sesión Plenaria de 28/11/2023, se acordó la aprobación provisional de la Versión definitiva del PGE, del que forma parte el presente documento.



El Secretario Accidental
(firmado al margen)

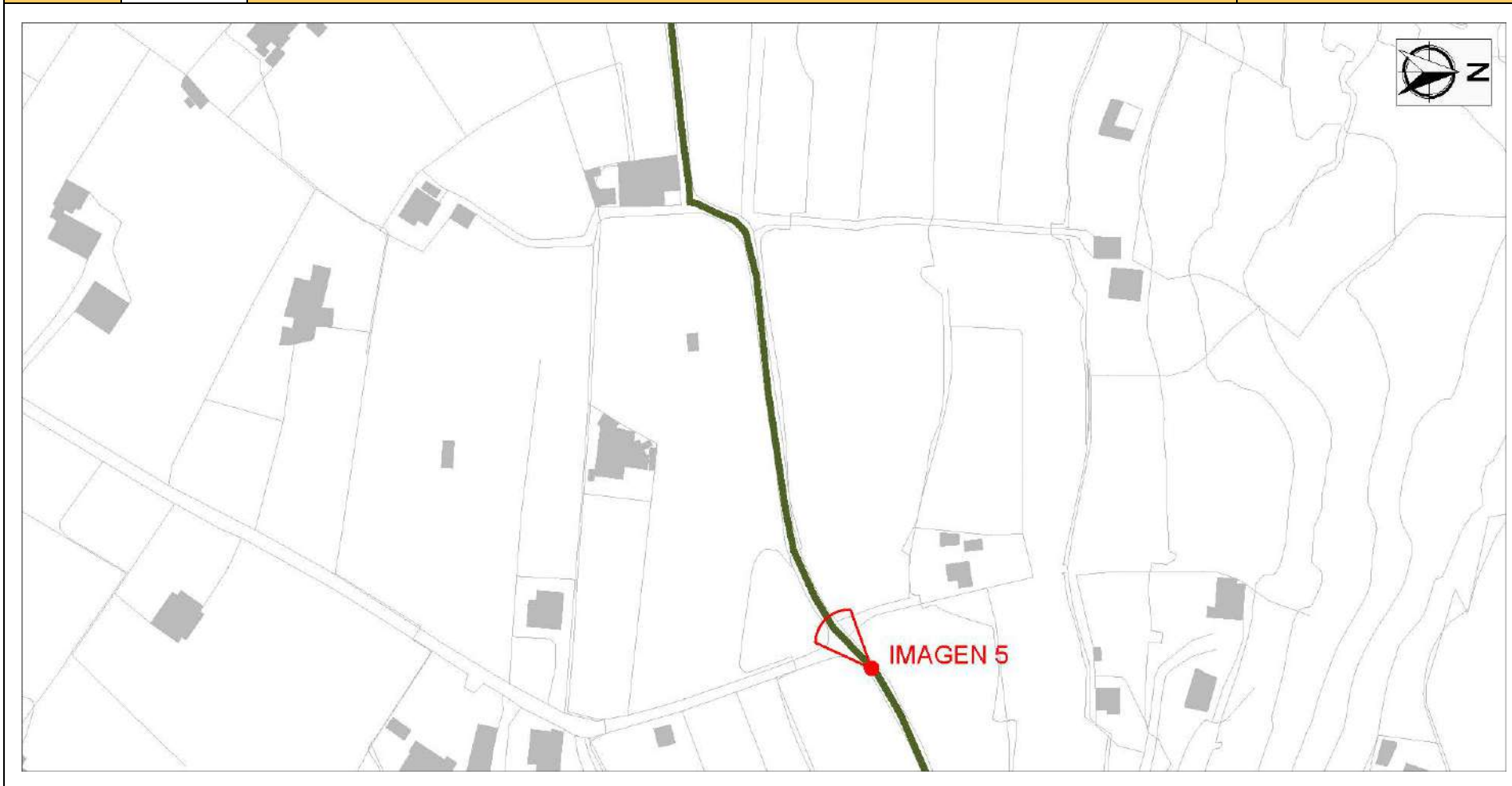


Cód. Validación: 70L3CLG4SRKAJ6KMX2YZ2HNJW
Verificación: <https://alta.es/secretaria.es/>
Documento firmado electrónicamente desde la plataforma esPublico Gestiona | Página 382 de 564



ESTUDIO DE LOS CAMINOS RURALES DEL MUNICIPIO DE ALTEA

| | | | |
|--------|------|-----------------|----------------|
| NOMBRE | C-31 | PLANO PARCIAL 3 | Escala 1:2.000 |
|--------|------|-----------------|----------------|



| TIPO DE FIRME Y CONSERVACIÓN | | | | | | | | | | | |
|------------------------------|-------|---------|------|--------|-------|---------|------|---------|-------|---------|------|
| TIERRA | BUENO | REGULAR | MALO | PIEDRA | BUENO | REGULAR | MALO | ASFALTO | BUENO | REGULAR | MALO |

DILIGENCIA: En sesión Plenaria de 28/11/2023, se acordó la aprobación provisional de la Versión definitiva del PGE, del que forma parte el presente documento.

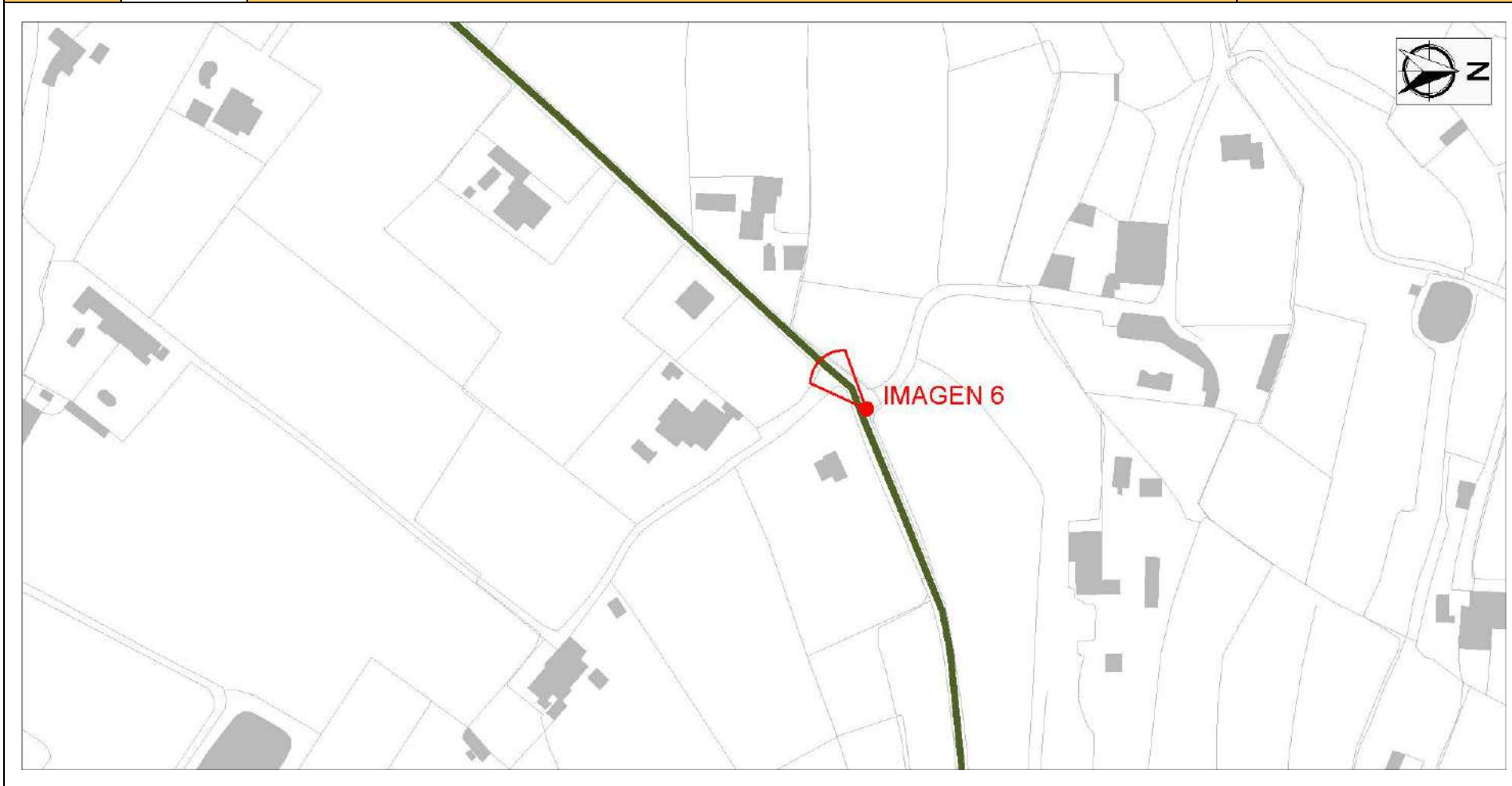


El Secretario Accidental
(firmado al margen)



ESTUDIO DE LOS CAMINOS RURALES DEL MUNICIPIO DE ALTEA

| | | | |
|--------|------|-----------------|----------------|
| NOMBRE | C-31 | PLANO PARCIAL 4 | Escala 1:2.000 |
|--------|------|-----------------|----------------|



| TIPO DE FIRME Y CONSERVACIÓN | | | | | | | | | | | |
|------------------------------|-------|---------|------|--------|-------|---------|------|---------|-------|---------|------|
| TIERRA | BUENO | REGULAR | MALO | PIEDRA | BUENO | REGULAR | MALO | ASFALTO | BUENO | REGULAR | MALO |

DILIGENCIA: En sesión Plenaria de 28/11/2023, se acordó la aprobación provisional de la Versión definitiva del PGE, del que forma parte el presente documento.

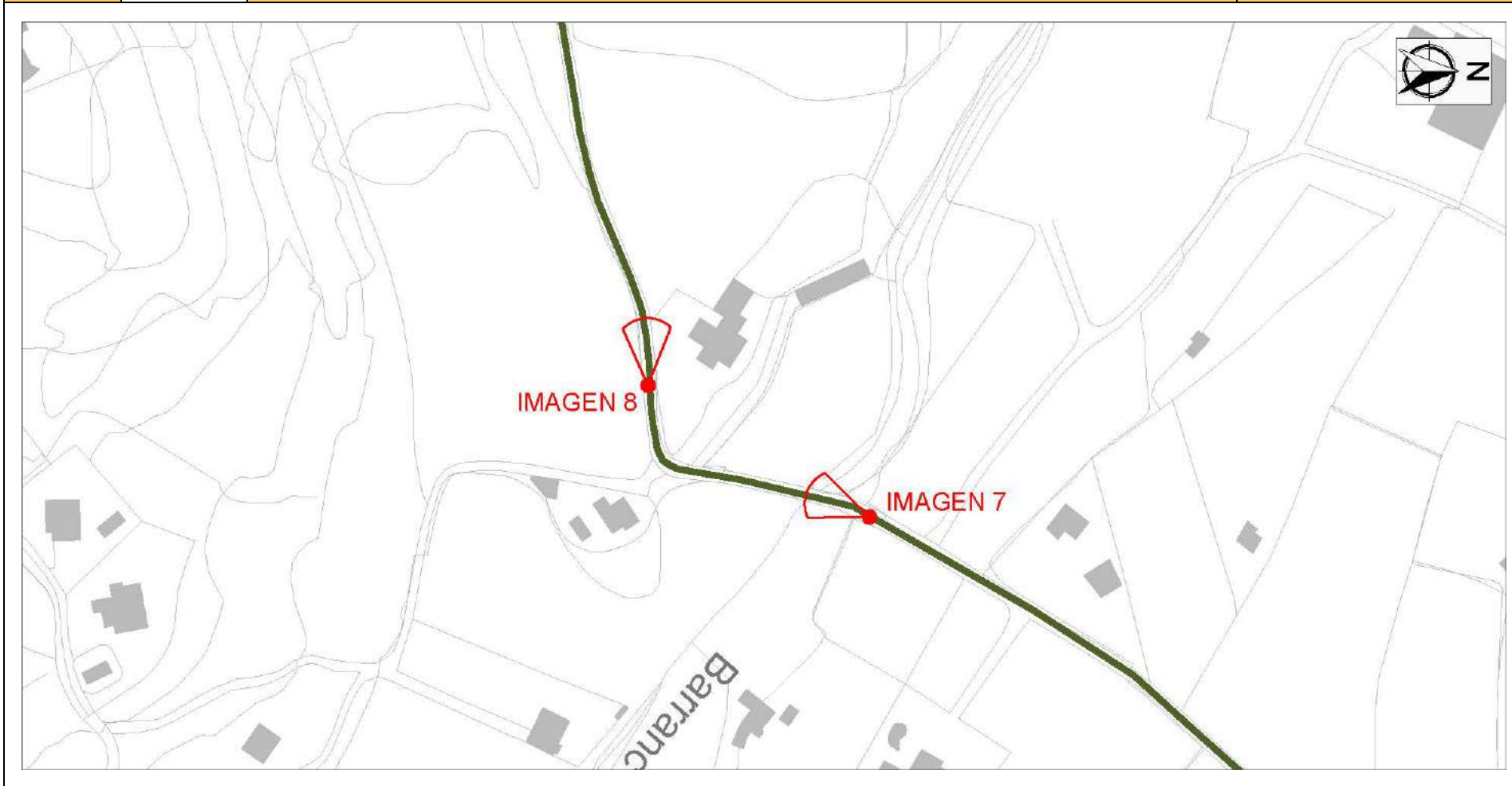


El Secretario Accidental
(firmado al margen)



ESTUDIO DE LOS CAMINOS RURALES DEL MUNICIPIO DE ALTEA

| | | | |
|--------|------|-----------------|----------------|
| NOMBRE | C-31 | PLANO PARCIAL 5 | Escala 1:2.000 |
|--------|------|-----------------|----------------|



| TIPO DE FIRME Y CONSERVACIÓN | | | | | | | | | | | |
|------------------------------|-------|---------|------|--------|-------|---------|------|---------|-------|---------|------|
| TIERRA | BUENO | REGULAR | MALO | PIEDRA | BUENO | REGULAR | MALO | ASFALTO | BUENO | REGULAR | MALO |

DILIGENCIA: En sesión Plenaria de 28/11/2023, se acordó la aprobación provisional de la Versión definitiva del PGE, del que forma parte el presente documento.

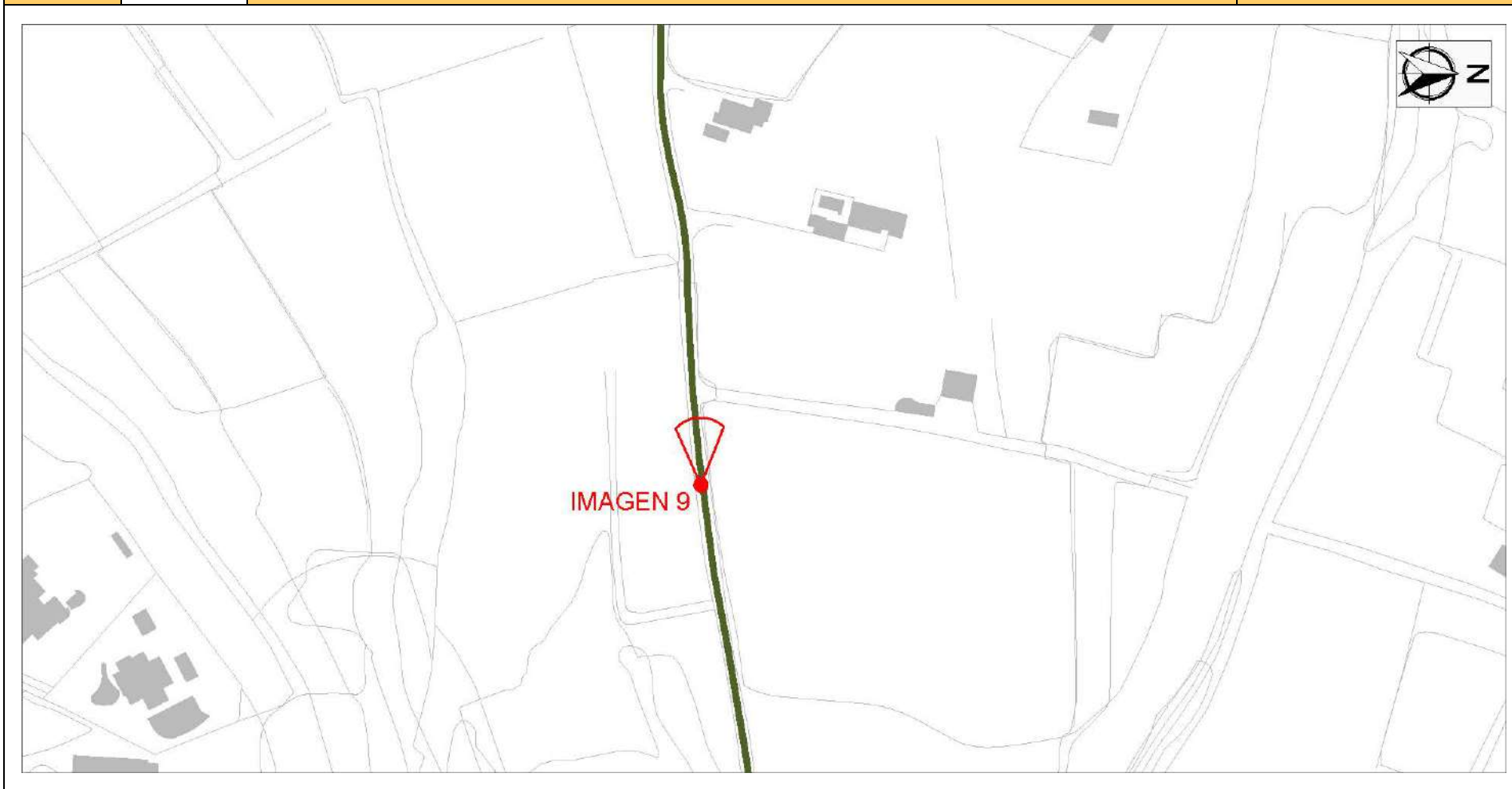


El Secretario Accidental
(firmado al margen)



ESTUDIO DE LOS CAMINOS RURALES DEL MUNICIPIO DE ALTEA

| | | | |
|--------|------|-----------------|----------------|
| NOMBRE | C-31 | PLANO PARCIAL 6 | Escala 1:2.000 |
|--------|------|-----------------|----------------|



| TIPO DE FIRME Y CONSERVACIÓN | | | | | | | | | | | |
|------------------------------|-------|---------|------|--------|-------|---------|------|---------|-------|---------|------|
| TIERRA | BUENO | REGULAR | MALO | PIEDRA | BUENO | REGULAR | MALO | ASFALTO | BUENO | REGULAR | MALO |

DILIGENCIA: En sesión Plenaria de 28/11/2023, se acordó la aprobación provisional de la Versión definitiva del PGE, del que forma parte el presente documento.



El Secretario Accidental
(firmado al margen)

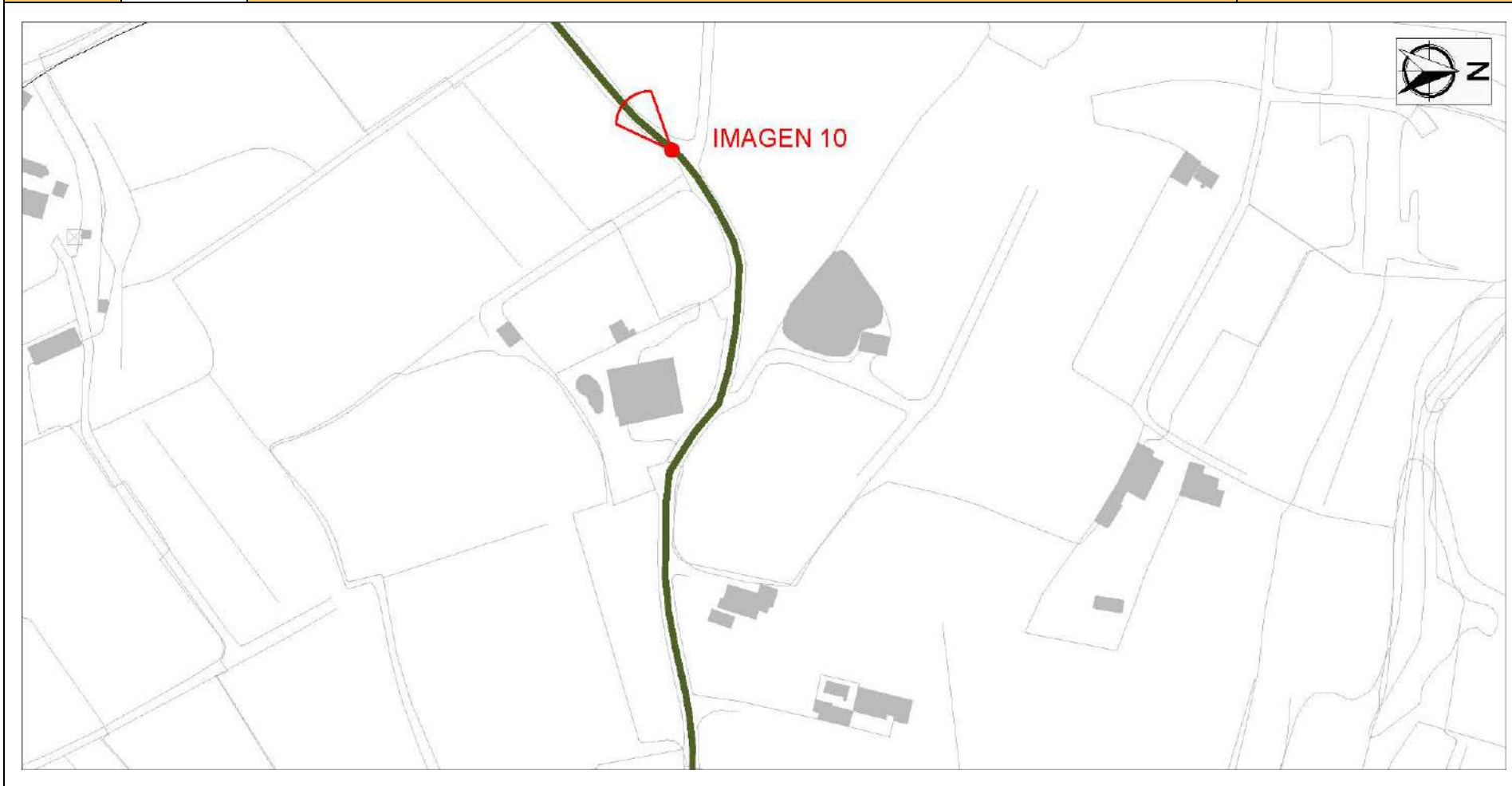


Cód. Validación: 70L3CLG4SRKAJ6KMX2YZ2HNJW
Verificación: <https://altea.sedelectronica.es/>
Documento firmado electrónicamente desde la plataforma esPublico Gestiona | Página 386 de 564



ESTUDIO DE LOS CAMINOS RURALES DEL MUNICIPIO DE ALTEA

| | | | |
|--------|------|-----------------|----------------|
| NOMBRE | C-31 | PLANO PARCIAL 7 | Escala 1:2.000 |
|--------|------|-----------------|----------------|



| TIPO DE FIRME Y CONSERVACIÓN | | | | | | | | | | | |
|------------------------------|-------|---------|------|--------|-------|---------|------|---------|-------|---------|------|
| TIERRA | BUENO | REGULAR | MALO | PIEDRA | BUENO | REGULAR | MALO | ASFALTO | BUENO | REGULAR | MALO |

DILIGENCIA: En sesión Plenaria de 28/11/2023, se acordó la aprobación provisional de la Versión definitiva del PGE, del que forma parte el presente documento.



El Secretario Accidental
(firmado al margen)

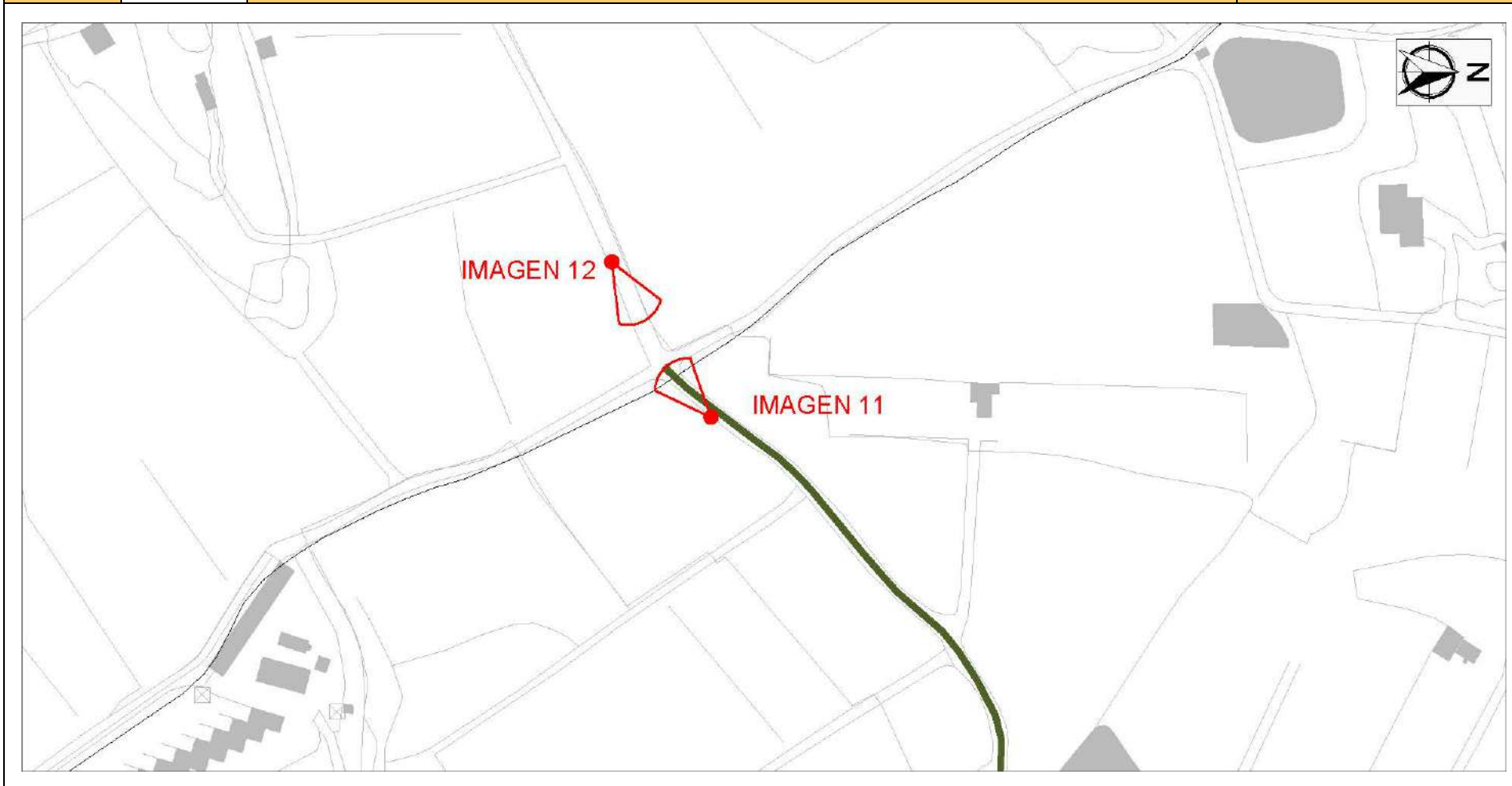


Cód. Validación: 70L3CLG4SRKAJ6KMX2Y2ZHNJW
Verificación: <https://altea.sedelectronica.es/>
Documento firmado electrónicamente desde la plataforma esPublico Gestiona | Página 387 de 564



ESTUDIO DE LOS CAMINOS RURALES DEL MUNICIPIO DE ALTEA

| | | | |
|--------|------|-----------------|----------------|
| NOMBRE | C-31 | PLANO PARCIAL 8 | Escala 1:2.000 |
|--------|------|-----------------|----------------|



| TIPO DE FIRME Y CONSERVACIÓN | | | | | | | | | | | |
|------------------------------|-------|---------|------|--------|-------|---------|------|---------|-------|---------|------|
| TIERRA | BUENO | REGULAR | MALO | PIEDRA | BUENO | REGULAR | MALO | ASFALTO | BUENO | REGULAR | MALO |

DILIGENCIA: En sesión Plenaria de 28/11/2023, se acordó la aprobación provisional de la Versión definitiva del PGE, del que forma parte el presente documento.









El Secretario Accidental
(firmado al margen)



Cód. Validación: 70L3CLG4SRKAJ6KMX2Y2ZHNJW
Verificación: <https://altea.selectronica.es/>
Documento firmado electrónicamente desde la plataforma esPublico Gestiona | Página 388 de 564



ESTUDIO DE LOS CAMINOS RURALES DEL MUNICIPIO DE ALTEA

| NOMBRE | C-31 | IMÁGENES | | | |
|--|---|--|--|--|--|
|  |  |  | | | |
| 1. Inicio de camino en la Colada del Mascarat. | 2. Detalle del Camino. | 3. Detalle del Camino. | | | |
|  |  |  | | | |
| 4. Detalle del Camino. | 5. Detalle del Camino. | 6. Detalle del Camino. | | | |







DILIGENCIA: En sesión Plenaria de 28/11/2023, se acordó la aprobación provisional de la Versión definitiva del PGE, del que forma parte el presente documento.



El Secretario Accidental
(firmado al margen)



ESTUDIO DE LOS CAMINOS RURALES DEL MUNICIPIO DE ALTEA

| NOMBRE | C-31 | IMÁGENES | | | |
|--|---|--|---|-------------------------|------------------------|
|  |  |  | 7. Detalle del Camino a su paso por el Barranco de los Acos | 8. Detalle del Camino. | 9. Detalle del Camino. |
|  |  |  | 10. Detalle del Camino. | 11. Detalle del Camino. | 12. Final del camino. |

DILIGENCIA: En sesión Plenaria de 28/11/2023, se acordó la aprobación provisional de la Versión definitiva del PGE, del que forma parte el presente documento.



El Secretario Accidental
(firmado al margen)



ESTUDIO DE LOS CAMINOS RURALES DEL MUNICIPIO DE ALTEA

| COORDENADAS UTM (ETRS 89 Huso 30) | | | | | |
|-----------------------------------|--------------------|--------------------|--------------------|--------------------|--------------------|
| 30S 756136 4276367 | 30S 755916 4276203 | 30S 755580 4276020 | 30S 755277 4275823 | 30S 755086 4275638 | 30S 754801 4275631 |
| 30S 756126 4276365 | 30S 755914 4276185 | 30S 755566 4276016 | 30S 755256 4275790 | 30S 755053 4275632 | 30S 754786 4275633 |
| 30S 756109 4276358 | 30S 755910 4276176 | 30S 755562 4276013 | 30S 755221 4275730 | 30S 755029 4275628 | 30S 754775 4275634 |
| 30S 756094 4276351 | 30S 755904 4276162 | 30S 755560 4276007 | 30S 755213 4275693 | 30S 754990 4275623 | 30S 754766 4275635 |
| 30S 756084 4276344 | 30S 755894 4276144 | 30S 755556 4276000 | 30S 755209 4275672 | 30S 754966 4275620 | 30S 754758 4275632 |
| 30S 756069 4276331 | 30S 755887 4276135 | 30S 755556 4275998 | 30S 755208 4275670 | 30S 754933 4275619 | 30S 754746 4275626 |
| 30S 756045 4276310 | 30S 755871 4276124 | 30S 755550 4275997 | 30S 755206 4275667 | 30S 754926 4275619 | 30S 754737 4275620 |
| 30S 756019 4276284 | 30S 755839 4276101 | 30S 755532 4275995 | 30S 755202 4275665 | 30S 754916 4275618 | 30S 754730 4275615 |
| 30S 756007 4276272 | 30S 755794 4276097 | 30S 755489 4275991 | 30S 755197 4275664 | 30S 754908 4275616 | 30S 754717 4275600 |
| 30S 755993 4276261 | 30S 755761 4276083 | 30S 755476 4275988 | 30S 755190 4275663 | 30S 754893 4275613 | 30S 754705 4275589 |
| 30S 755986 4276257 | 30S 755726 4276068 | 30S 755440 4275974 | 30S 755174 4275662 | 30S 754881 4275611 | 30S 754683 4275571 |
| 30S 755975 4276253 | 30S 755712 4276059 | 30S 755412 4275962 | 30S 755166 4275662 | 30S 754870 4275610 | 30S 754678 4275566 |
| 30S 755963 4276252 | 30S 755696 4276045 | 30S 755401 4275958 | 30S 755156 4275660 | 30S 754854 4275610 | 30S 754672 4275560 |
| 30S 755954 4276251 | 30S 755686 4276039 | 30S 755394 4275949 | 30S 755146 4275656 | 30S 754844 4275610 | 30S 754667 4275553 |
| 30S 755944 4276248 | 30S 755671 4276032 | 30S 755376 4275929 | 30S 755120 4275645 | 30S 754835 4275611 | 30S 754649 4275530 |
| 30S 755937 4276244 | 30S 755658 4276029 | 30S 755312 4275861 | 30S 755111 4275643 | 30S 754821 4275620 | 30S 754643 4275523 |
| 30S 755925 4276221 | 30S 755618 4276024 | 30S 755294 4275842 | 30S 755097 4275639 | 30S 754812 4275628 | 30S 754643 4275523 |


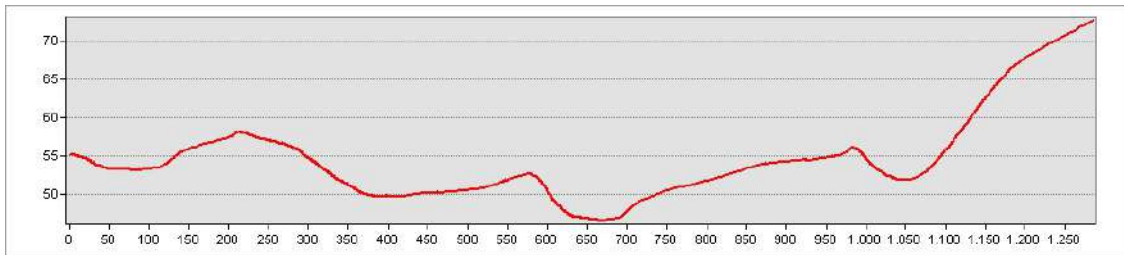
DILIGENCIA: En sesión Plenaria de 28/11/2023, se acordó la aprobación provisional de la Versión definitiva del PGE, del que forma parte el presente documento.



El Secretario Accidental
(firmado al margen)




ESTUDIO DE LOS CAMINOS RURALES DEL MUNICIPIO DE ALTEA

| NOMBRE | | | Nº I.B.M. | DENOMINACIONES | DESCRIPCIÓN | | |
|--|---------|----------|-------------------------|--------------------------|---|--------------|--|
| CAMINO 32 | | | | CAMINO DE LA FOIA BLANCA | <p>Trazado: El extremo oriental del camino se inicia a unos cincuenta metros al sur del camino del Alcoy, iniciando una trayectoria con dirección oeste que no se interrumpe hasta que tras recorrer unos seiscientos metros se topa con el trazado de la Autopista del Mediterráneo. En este punto su trayectoria varía dirigiéndose hacia el suroeste, realizando un recorrido paralelo al del trazado de la autopista. A unos cuatrocientos metros realiza un brusco quiebro al sureste, para volver a girar al noroeste y cruzar la autopista mediante un paso elevado, finalizando aquí su recorrido, junto al límite con el término municipal de Alfaz del Pi. En su recorrido atraviesa la partida de ElsRacons, cruzando el Barranc de la Sisca.</p> <p>Paisaje: La zona por la discurre el trazado de este camino se caracteriza por la presencia de parcelas destinadas a la explotación agrícola, documentando el cultivo de cítricos e invernaderos, si bien es cierto que buena parte de estas, especialmente en el tramo medio del camino se encuentran yermas. Se documenta la presencia de viviendas unifamiliares diseminadas y con una baja densidad.</p> <p>Cartografía histórica: Camino documentado por el Instituto Geográfico Nacional en el Mapa Nacional Topográfico Parcelario de 1969.</p> <p>Descripción del estado actual: Camino con un firme de asfalto con un estado medio-regular.</p> | | |
| COORDENADAS BÁSICAS | | | REFERENCIAS CATASTRALES | | | | |
| INICIO | X755108 | Y4276383 | 03018A008090190000UP | | | | |
| FINAL | X754134 | Y4276320 | | | | | |
| ORTOFOTO | | | | | | | |
|  | | | | | | | |
| COTAS (snm) / DESNIVEL (m) | | | | DIMENSIONES | | | |
| INICIO | FINAL | MÁXIMA | MÍNIMA | LONGITUD | ANCHURA MAX. | ANCHURA MIN. | |
| 55 m. | 75 m. | 75 m. | 45 m. | 1284,7 | 7,5 m. | 3,4 m. | |
| ALTIMETRIA | | | | | | | |
|  | | | | | | | |

DILIGENCIA: En sesión Plenaria de 28/11/2023, se acordó la aprobación provisional de la Versión definitiva del PGE, del que forma parte el presente documento.

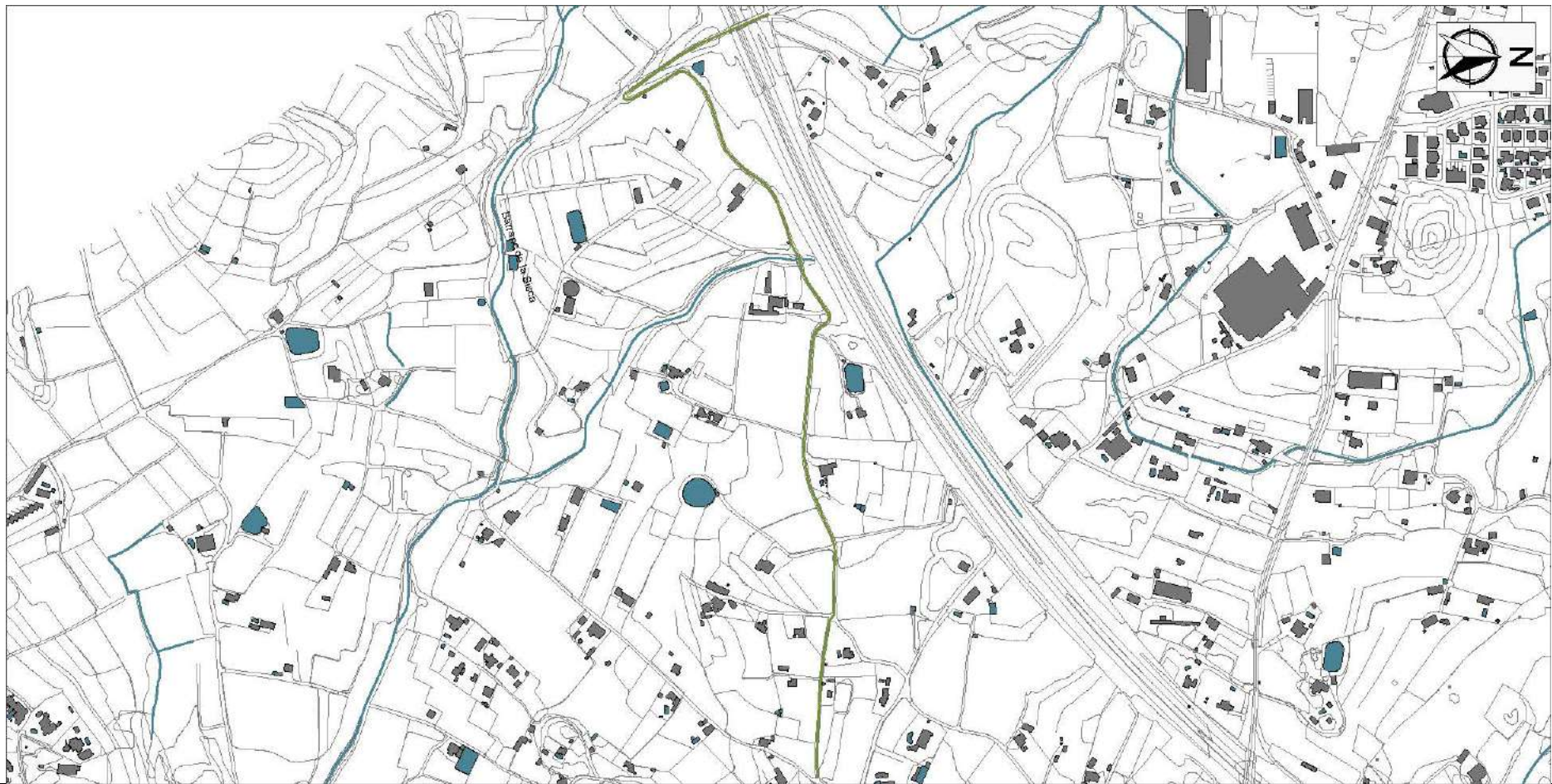


El Secretario Accidental
(firmado al margen)




ESTUDIO DE LOS CAMINOS RURALES DEL MUNICIPIO DE ALTEA

| | | | |
|--------|------|---------------|----------------|
| NOMBRE | C-32 | PLANO GENERAL | Escala 1:8.000 |
|--------|------|---------------|----------------|



TIPO DE FIRME Y CONSERVACIÓN

| | | | | | | | | | | | |
|--------|-------|---------|------|--------|-------|---------|------|---------|-------|---------|------|
| TIERRA | BUENO | REGULAR | MALO | PIEDRA | BUENO | REGULAR | MALO | ASFALTO | BUENO | REGULAR | MALO |
|--------|-------|---------|------|--------|-------|---------|------|---------|-------|---------|------|

DILIGENCIA: En sesión Plenaria de 28/11/2023, se acordó la aprobación provisional de la Versión definitiva del PGE, del que forma parte el presente documento.



El Secretario Accidental
(firmado al margen)

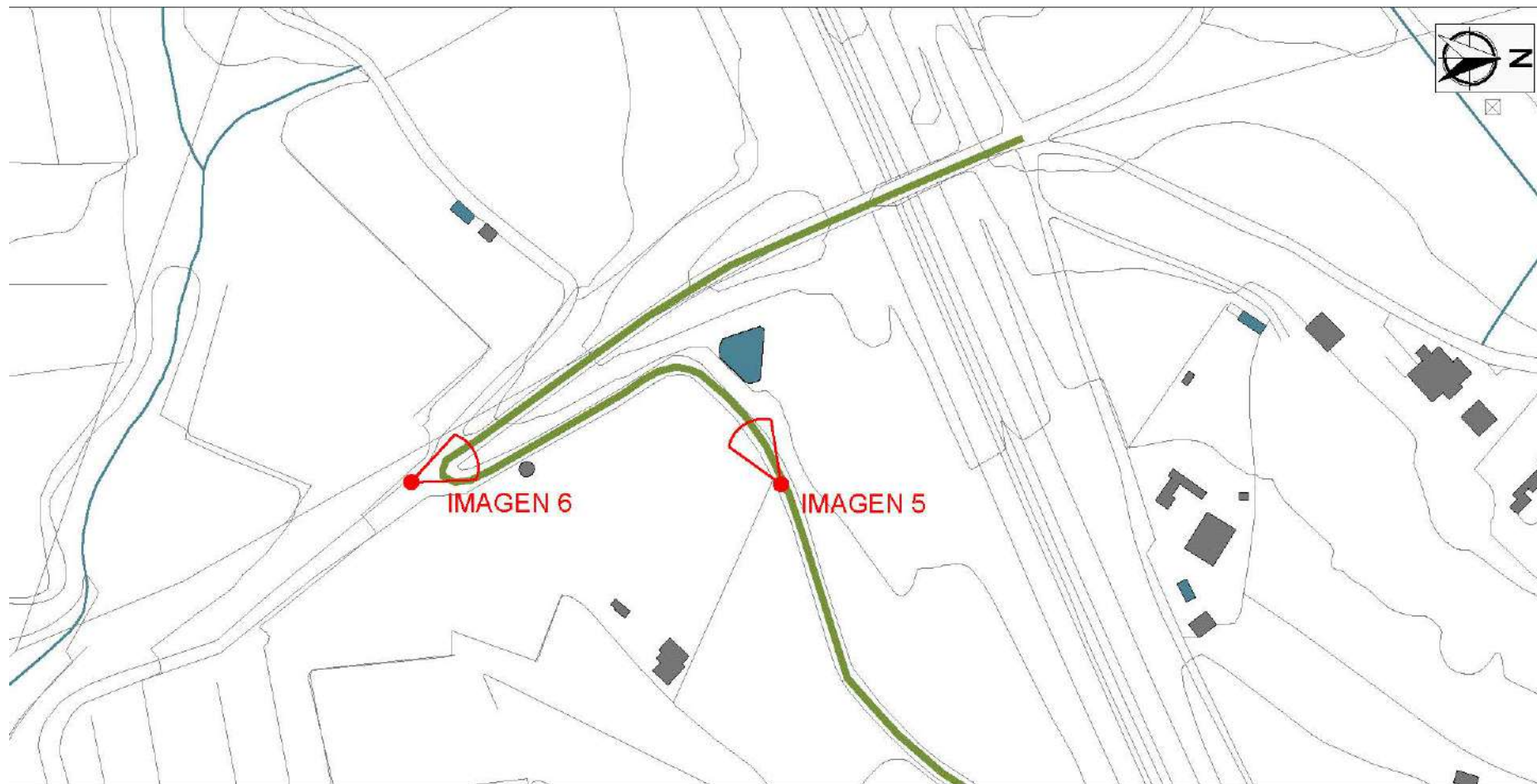


Cód. Validación: 70L3CLG4SRKAJ6KMX2YZ2HNJW
Verificación: <https://altea.selectronica.es/>
Documento firmado electrónicamente desde la plataforma esPublico Gestiona | Página 393 de 564



ESTUDIO DE LOS CAMINOS RURALES DEL MUNICIPIO DE ALTEA

| | | | |
|--------|------|-----------------|----------------|
| NOMBRE | C-32 | PLANO PARCIAL 1 | Escala 1:2.000 |
|--------|------|-----------------|----------------|



TIPO DE FIRME Y CONSERVACIÓN

| | | | | | | | | | | | |
|--------|-------|---------|------|--------|-------|---------|------|---------|-------|---------|------|
| TIERRA | BUENO | REGULAR | MALO | PIEDRA | BUENO | REGULAR | MALO | ASFALTO | BUENO | REGULAR | MALO |
|--------|-------|---------|------|--------|-------|---------|------|---------|-------|---------|------|

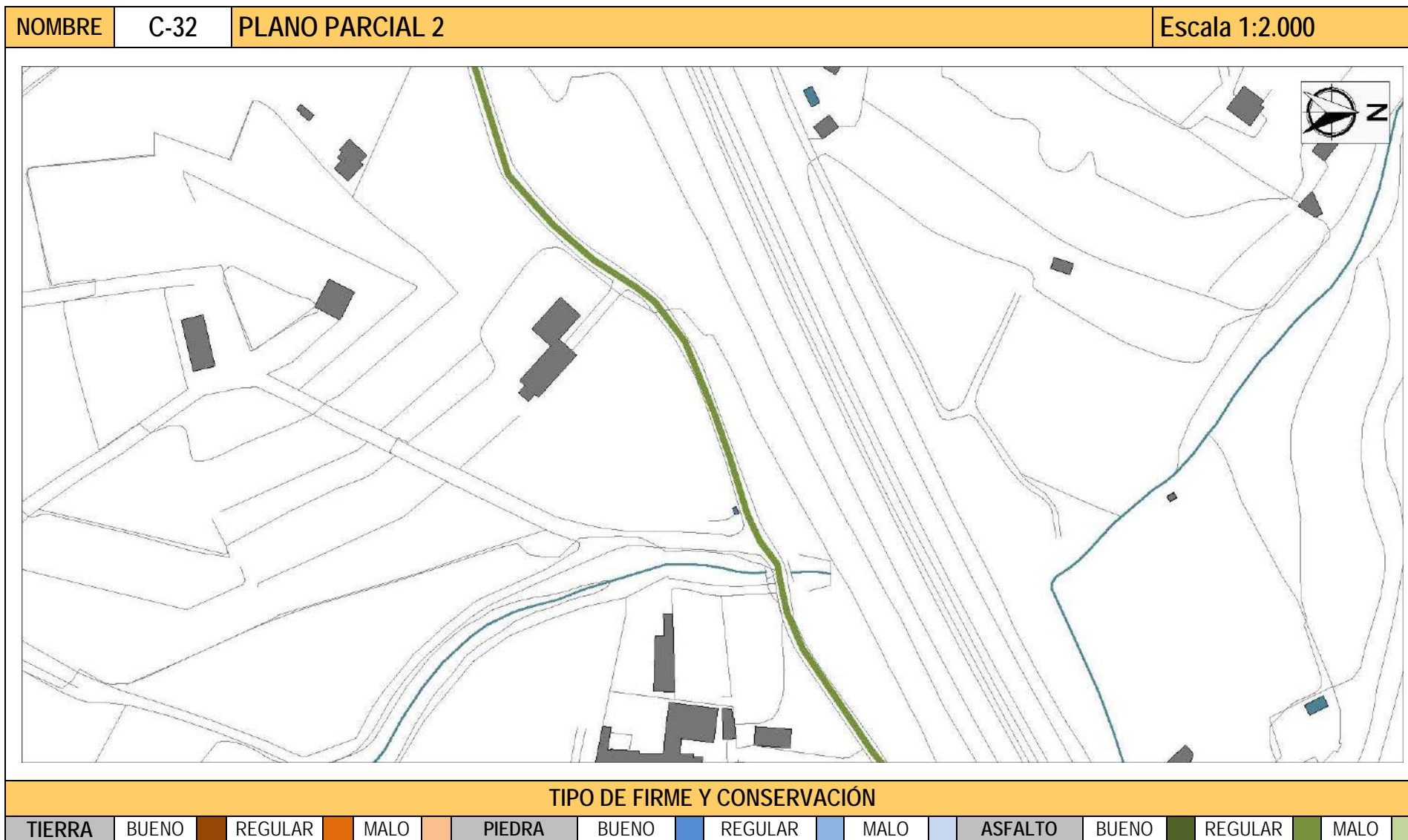
DILIGENCIA: En sesión Plenaria de 28/11/2023, se acordó la aprobación provisional de la Versión definitiva del PGE, del que forma parte el presente documento.



El Secretario Accidental
(firmado al margen)



ESTUDIO DE LOS CAMINOS RURALES DEL MUNICIPIO DE ALTEA



DILIGENCIA: En sesión Plenaria de 28/11/2023, se acordó la aprobación provisional de la Versión definitiva del PGE, del que forma parte el presente documento.

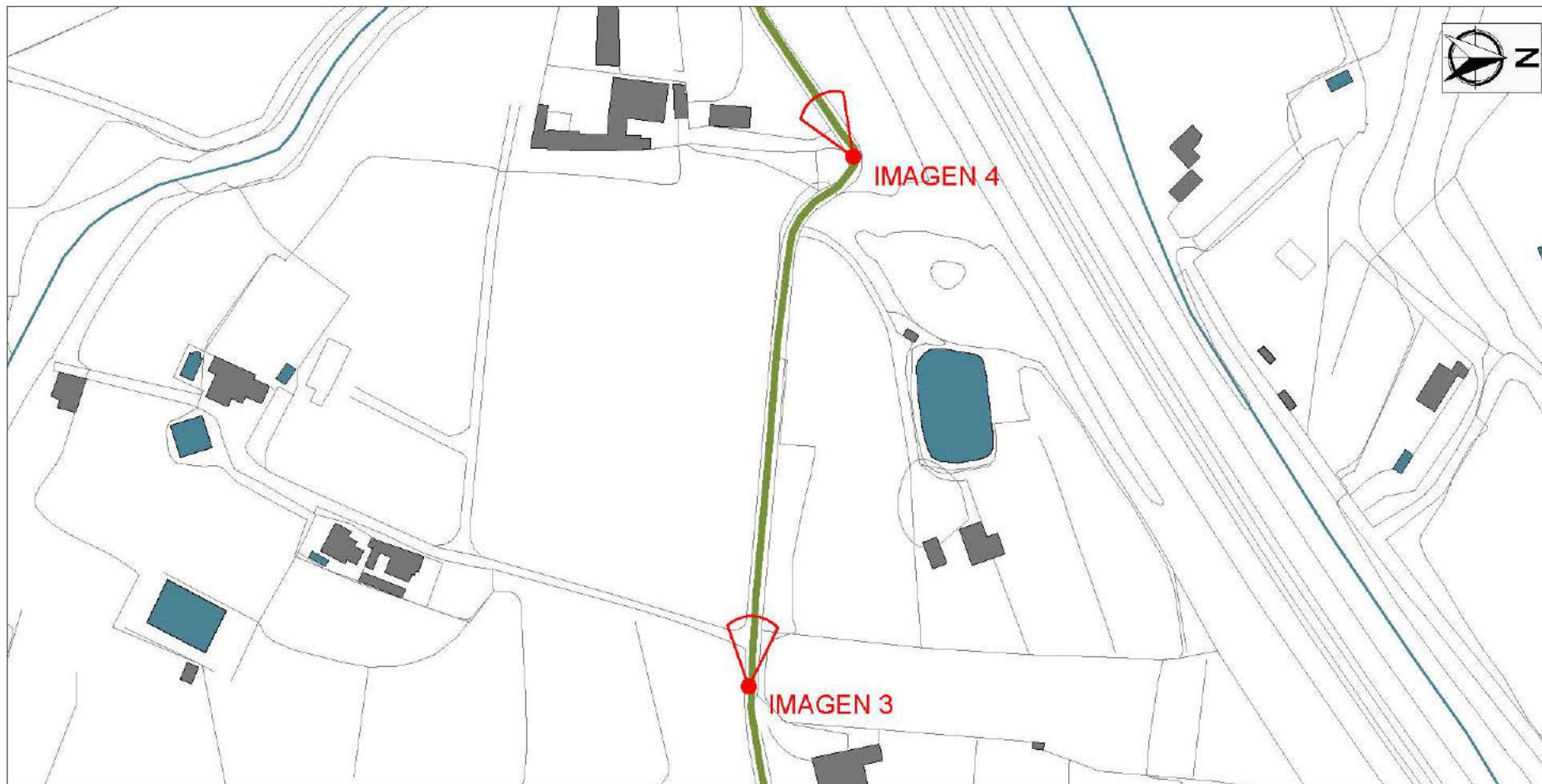


El Secretario Accidental
(firmado al margen)



ESTUDIO DE LOS CAMINOS RURALES DEL MUNICIPIO DE ALTEA

| | | | |
|--------|------|-----------------|----------------|
| NOMBRE | C-32 | PLANO PARCIAL 3 | Escala 1:2.000 |
|--------|------|-----------------|----------------|



TIPO DE FIRME Y CONSERVACIÓN

| | | | | | | | | | | | |
|--------|-------|---------|------|--------|-------|---------|------|---------|-------|---------|------|
| TIERRA | BUENO | REGULAR | MALO | PIEDRA | BUENO | REGULAR | MALO | ASFALTO | BUENO | REGULAR | MALO |
|--------|-------|---------|------|--------|-------|---------|------|---------|-------|---------|------|

DILIGENCIA: En sesión Plenaria de 28/11/2023, se acordó la aprobación provisional de la Versión definitiva del PGE, del que forma parte el presente documento.



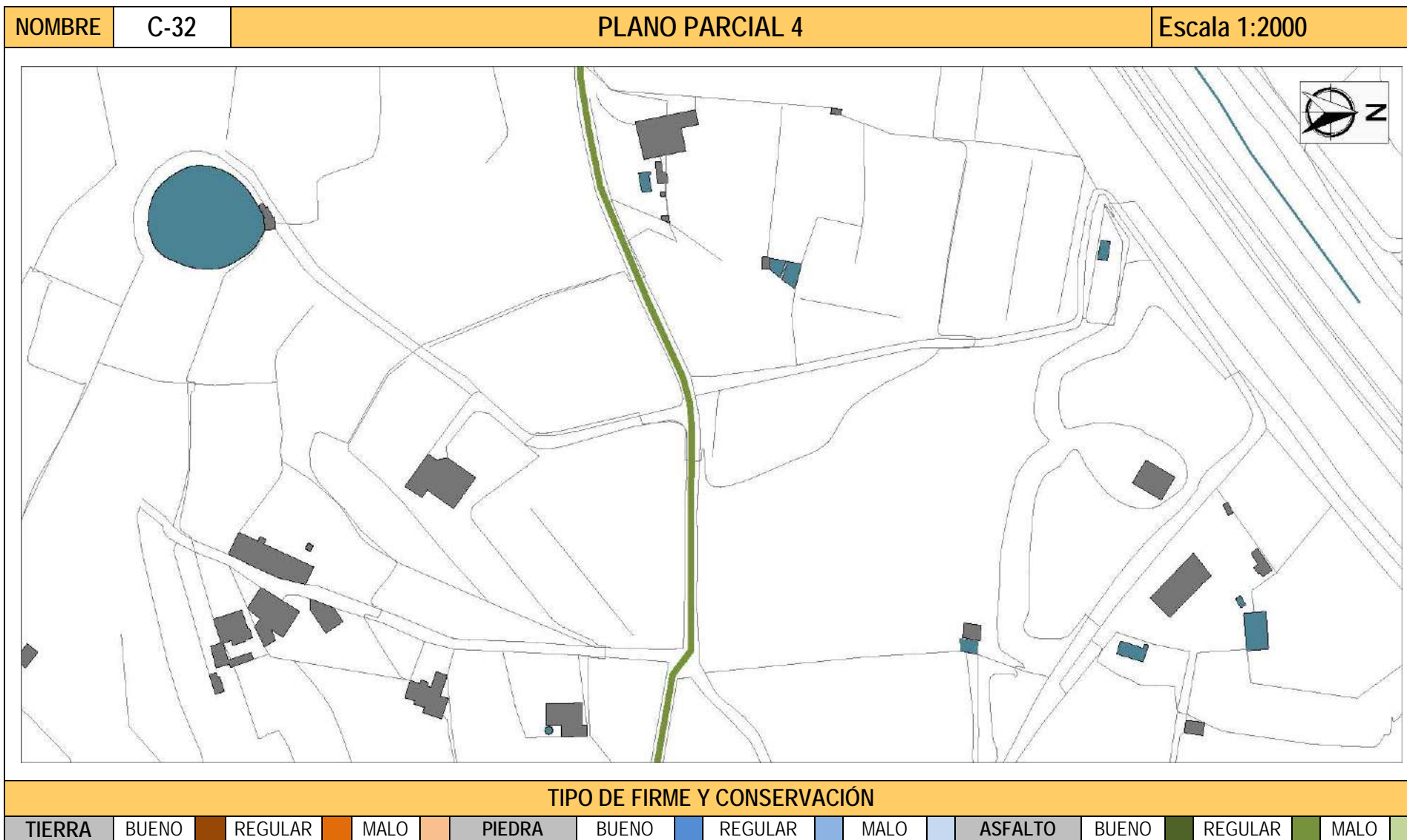
El Secretario Accidental
(firmado al margen)



Cód. Validación: 70L3CLG4SRKAJ6KMX2YZ2HNJW
Verificación: <https://altea.sedelectronica.es/>
Documento firmado electrónicamente desde la plataforma esPublico Gestiona | Página 396 de 564



ESTUDIO DE LOS CAMINOS RURALES DEL MUNICIPIO DE ALTEA



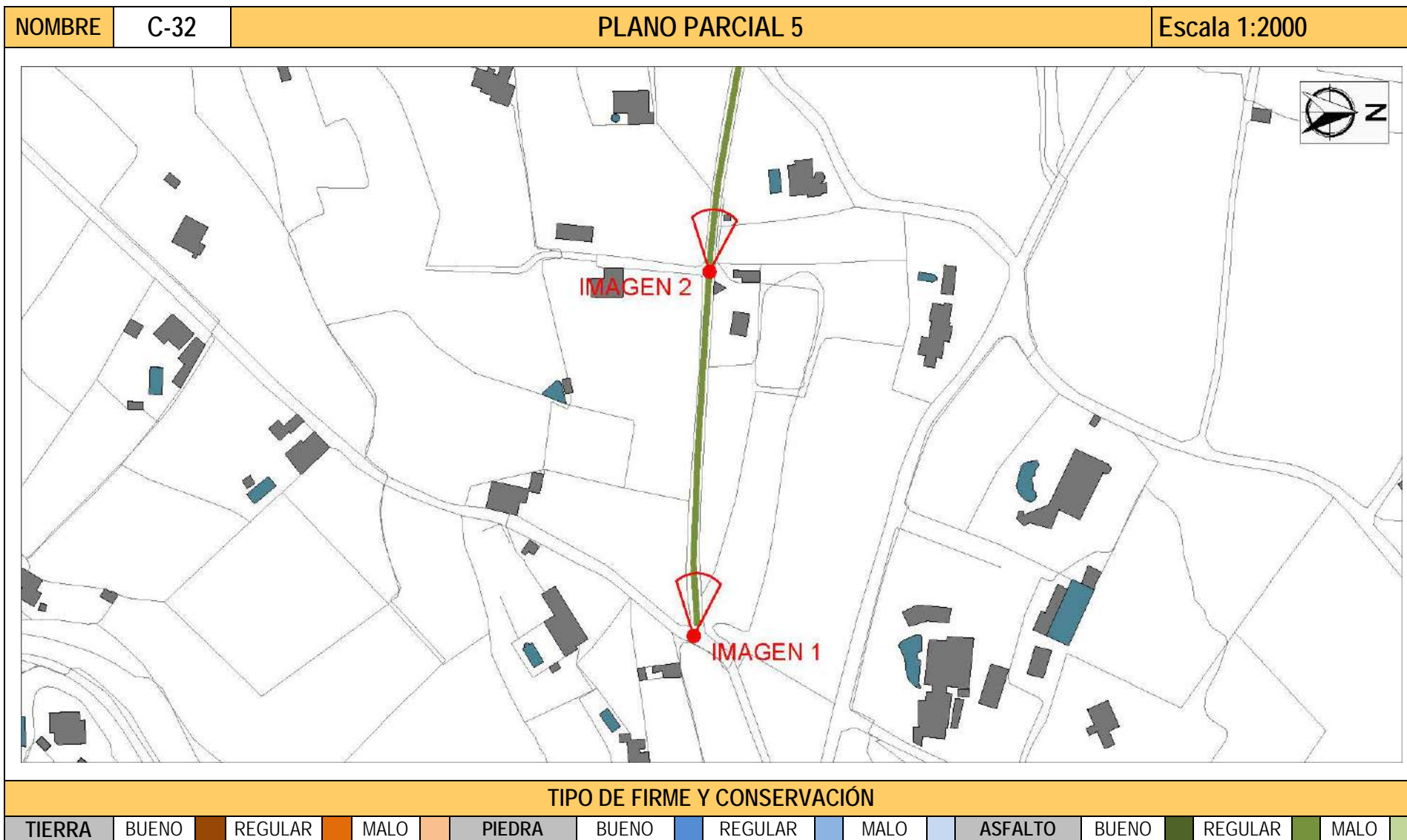
DILIGENCIA: En sesión Plenaria de 28/11/2023, se acordó la aprobación provisional de la Versión definitiva del PGE, del que forma parte el presente documento.



El Secretario Accidental
(firmado al margen)



ESTUDIO DE LOS CAMINOS RURALES DEL MUNICIPIO DE ALTEA



DILIGENCIA: En sesión Plenaria de 28/11/2023, se acordó la aprobación provisional de la Versión definitiva del PGE, del que forma parte el presente documento.



El Secretario Accidental
(firmado al margen)



ESTUDIO DE LOS CAMINOS RURALES DEL MUNICIPIO DE ALTEA

| NOMBRE | C-32 | IMÁGENES |
|--|---|--|
|  |  |  |
| 1. INICIO CAMINO. | 2. DETALLE CAMINO | 3. DETALLE CAMINO |
|  |  |  |
| 4. DETALLE CAMINO | 5. DETALLE CAMINO | 6. FINAL CAMINO |

DILIGENCIA: En sesión Plenaria de 28/11/2023, se acordó la aprobación provisional de la Versión definitiva del PGE, del que forma parte el presente documento.



El Secretario Accidental
(firmado al margen)



ESTUDIO DE LOS CAMINOS RURALES DEL MUNICIPIO DE ALTEA

COORDENADAS UTM (ETRS 89 Huso 30)

| | | | | |
|--------------------|--------------------|--------------------|--------------------|--------------------|
| 30S 755108 4276383 | 30S 754714 4276368 | 30S 754451 4276361 | 30S 754247 4276246 | 30S 754191 4276201 |
| 30S 755085 4276382 | 30S 754694 4276365 | 30S 754445 4276360 | 30S 754232 4276238 | 30S 754175 4276227 |
| 30S 755044 4276383 | 30S 754676 4276366 | 30S 754436 4276354 | 30S 754222 4276232 | 30S 754150 4276283 |
| 30S 755011 4276385 | 30S 754658 4276367 | 30S 754427 4276350 | 30S 754216 4276225 | 30S 754134 4276320 |
| 30S 754974 4276388 | 30S 754612 4276371 | 30S 754407 4276343 | 30S 754209 4276217 | |
| 30S 754951 4276390 | 30S 754580 4276373 | 30S 754392 4276338 | 30S 754208 4276214 | |
| 30S 754907 4276398 | 30S 754553 4276377 | 30S 754375 4276331 | 30S 754207 4276210 | |
| 30S 754898 4276404 | 30S 754543 4276378 | 30S 754365 4276327 | 30S 754208 4276204 | |
| 30S 754888 4276404 | 30S 754538 4276381 | 30S 754359 4276323 | 30S 754211 4276199 | |
| 30S 754852 4276405 | 30S 754533 4276385 | 30S 754351 4276316 | 30S 754215 4276193 | |
| 30S 754819 4276405 | 30S 754528 4276393 | 30S 754346 4276310 | 30S 754239 4276152 | |
| 30S 754810 4276404 | 30S 754522 4276398 | 30S 754336 4276295 | 30S 754243 4276144 | |
| 30S 754801 4276402 | 30S 754516 4276398 | 30S 754324 4276280 | 30S 754244 4276139 | |
| 30S 754791 4276397 | 30S 754511 4276394 | 30S 754313 4276271 | 30S 754242 4276136 | |
| 30S 754775 4276390 | 30S 754504 4276389 | 30S 754306 4276264 | 30S 754240 4276135 | |
| 30S 754748 4276378 | 30S 754475 4276369 | 30S 754297 4276261 | 30S 754237 4276136 | |
| 30S 754733 4276372 | 30S 754462 4276364 | 30S 754261 4276250 | 30S 754230 4276146 | |

DILIGENCIA: En sesión Plenaria de 28/11/2023, se acordó la aprobación provisional de la Versión definitiva del PGE, del que forma parte el presente documento.




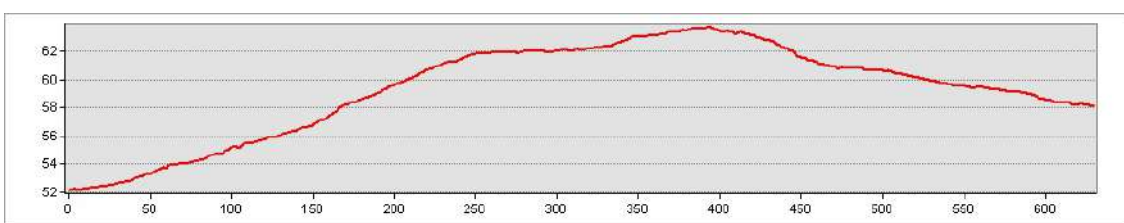
El Secretario Accidental
(firmado al margen)



Cód. Validación: 70L3CLG4SRKAJ6KMX2Y2ZHNJW
Verificación: <https://altea.sedelectronica.es/>
Documento firmado electrónicamente desde la plataforma esPublico Gestiona | Página 400 de 564



ESTUDIO DE LOS CAMINOS RURALES DEL MUNICIPIO DE ALTEA

| NOMBRE | | Nº I.B.M. | DENOMINACIONES | DESCRIPCIÓN | | | | | | |
|--|---------|-------------------------|--|--|-------|--------|--------|----------|--------------|--------------|
| CAMINO 33 | | 463 465 480 | CAMINO DE CONEXIÓN ENTRE HOYAS BLANCAS-CAMINO DE ALCOY-CTRA. LA NUCÍA | <p>Camino ligeramente sinuoso con dirección NE-SO que parte de la CV-760, a la altura del PK 1.650, en la Partida de <i>Racons</i>. Tras los primeros 70 m de recorrido, atravesando zonas con viviendas, gira hacia el Sur, trayectoria que mantiene durante 50 m para retomar dirección SO. Recorre 370 m hasta el punto en el que se cruza con el Camino de Altea a <i>Alcoi</i> por un paisaje dominado por campos de cultivo salpicados por alguna vivienda unifamiliar. Cruzado éste, finaliza tras 125 m de recorrido en el cruce del Camino de las Hoyas Blancas. En este tramo destaca la presencia de invernaderos.</p> <p>Cartografía histórica: Ortofotos del vuelo 1956-57. Mapa del Instituto Geográfico Nacional MTN25 Edición 1996. MNT Parcelario 1:2000 Tº Municipal de Altea. Cartografía de Catastro.</p> | | | | | | |
| COORDENADAS BÁSICAS | | REFERENCIAS CATASTRALES | | | | | | | | |
| INICIO | X755299 | Y4276829 | 03018A008090190000UP 03018A007090270000UJ 03018A007090010000UZ | | | | | | | |
| FINAL | X754903 | Y4276404 | | | | | | | | |
| ORTOFOTO | | | | COTAS (snm) / DESNIVEL (m) | | | | | | |
|  | | | | DIMENSIONES | | | | | | |
| | | | | INICIO | FINAL | MÁXIMA | MÍNIMA | LONGITUD | ANCHURA MAX. | ANCHURA MIN. |
| | | | | 52 m. | 58 m. | 64 m. | 52 m. | 629,8 | 6,7 m. | 3 m. |
| | | | | ALTIMETRIA | | | | | | |
| | | | |  | | | | | | |

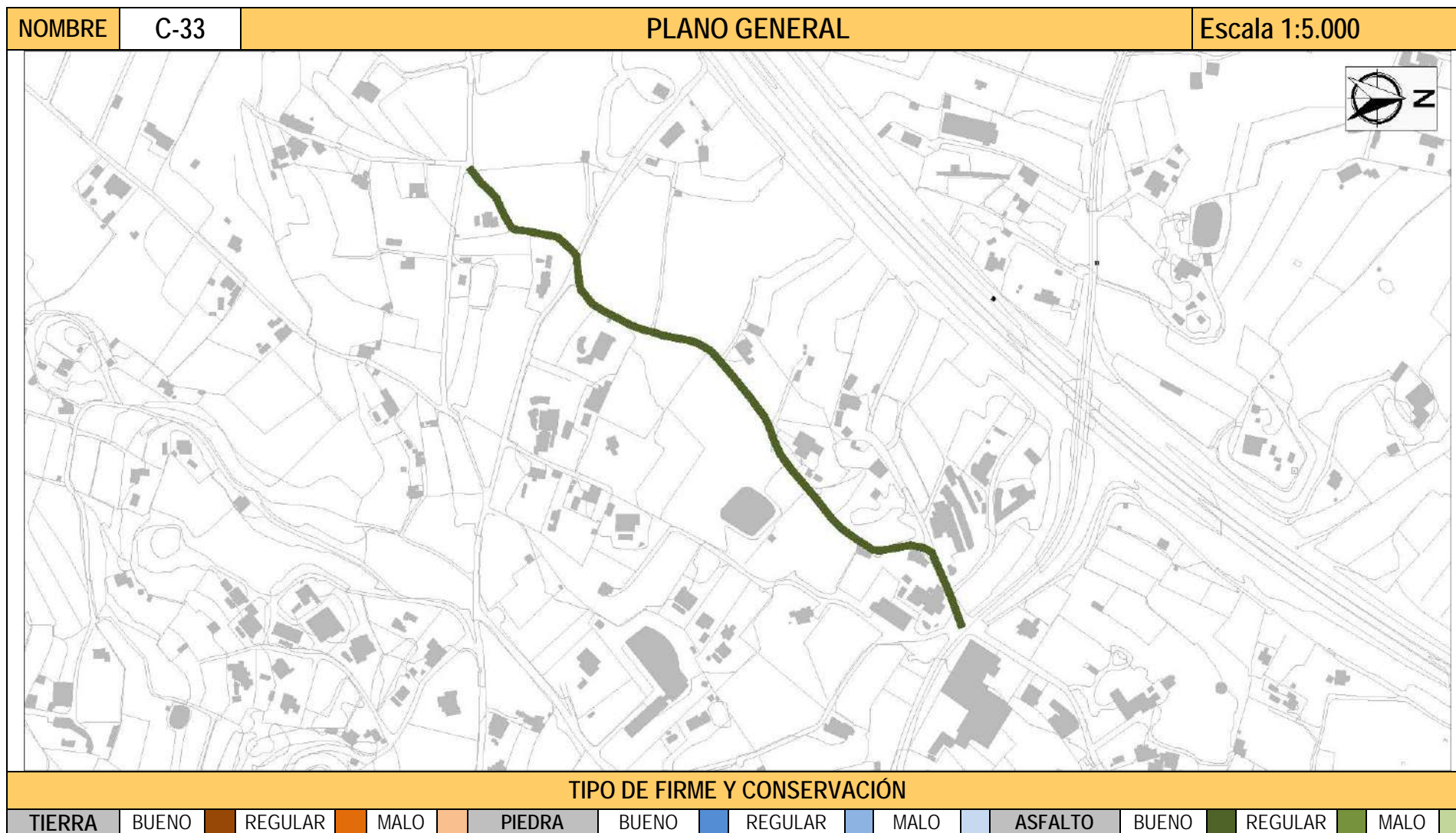
DILIGENCIA: En sesión Plenaria de 28/11/2023, se acordó la aprobación provisional de la Versión definitiva del PGE, del que forma parte el presente documento.



El Secretario Accidental
(firmado al margen)




ESTUDIO DE LOS CAMINOS RURALES DEL MUNICIPIO DE ALTEA



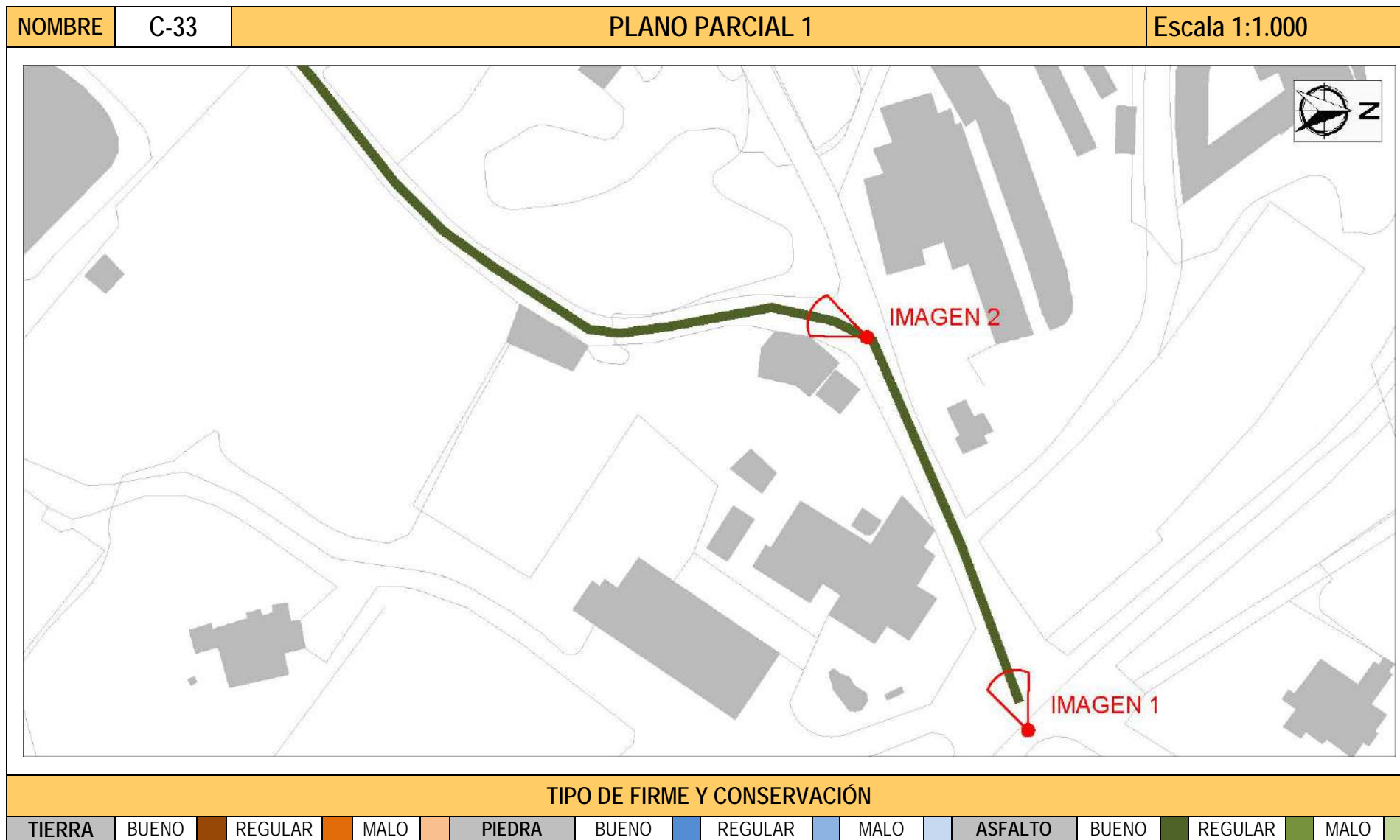
DILIGENCIA: En sesión Plenaria de 28/11/2023, se acordó la aprobación provisional de la Versión definitiva del PGE, del que forma parte el presente documento.



El Secretario Accidental
(firmado al margen)




ESTUDIO DE LOS CAMINOS RURALES DEL MUNICIPIO DE ALTEA



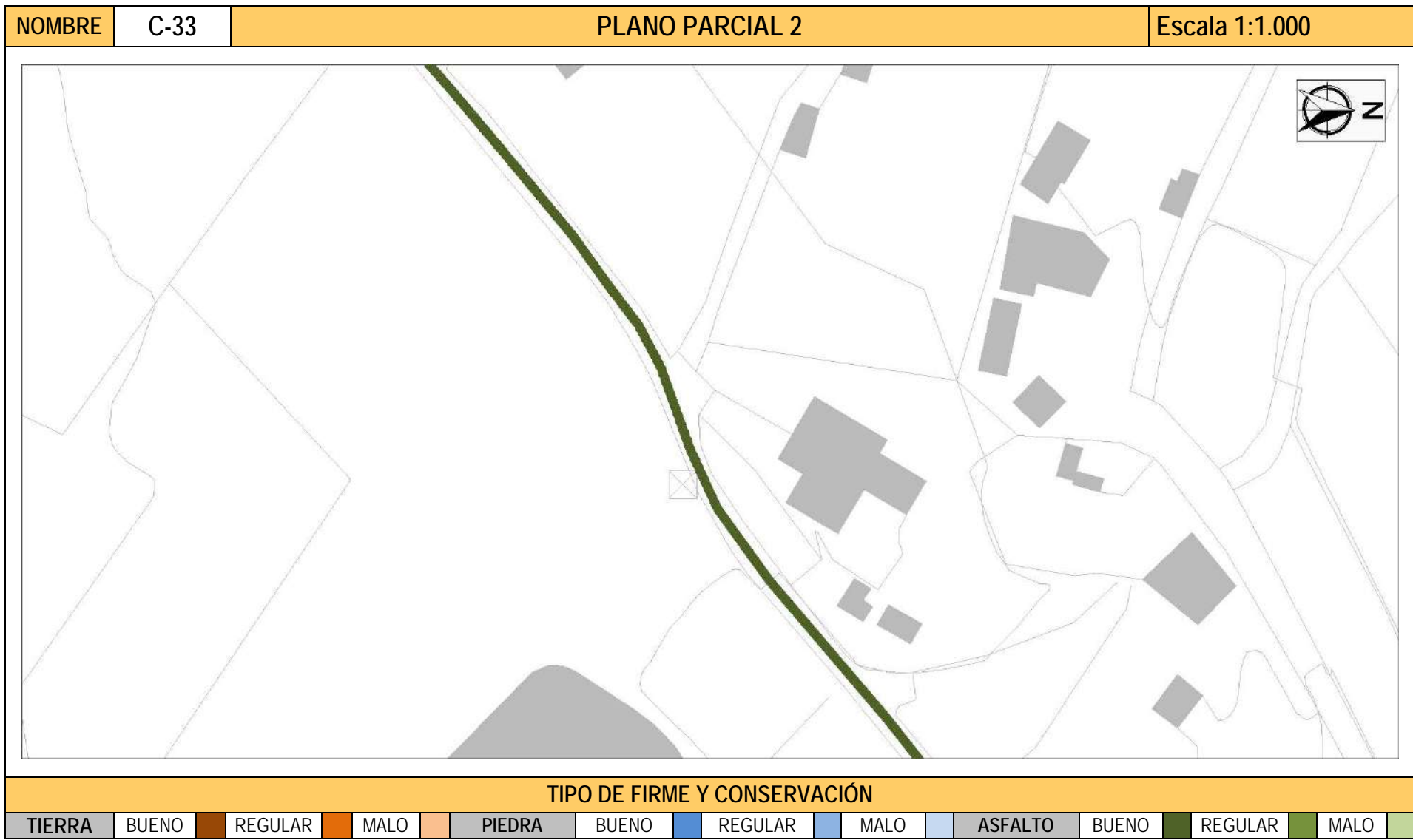
DILIGENCIA: En sesión Plenaria de 28/11/2023, se acordó la aprobación provisional de la Versión definitiva del PGE, del que forma parte el presente documento.



El Secretario Accidental
(firmado al margen)



ESTUDIO DE LOS CAMINOS RURALES DEL MUNICIPIO DE ALTEA



DILIGENCIA: En sesión Plenaria de 28/11/2023, se acordó la aprobación provisional de la Versión definitiva del PGE, del que forma parte el presente documento.



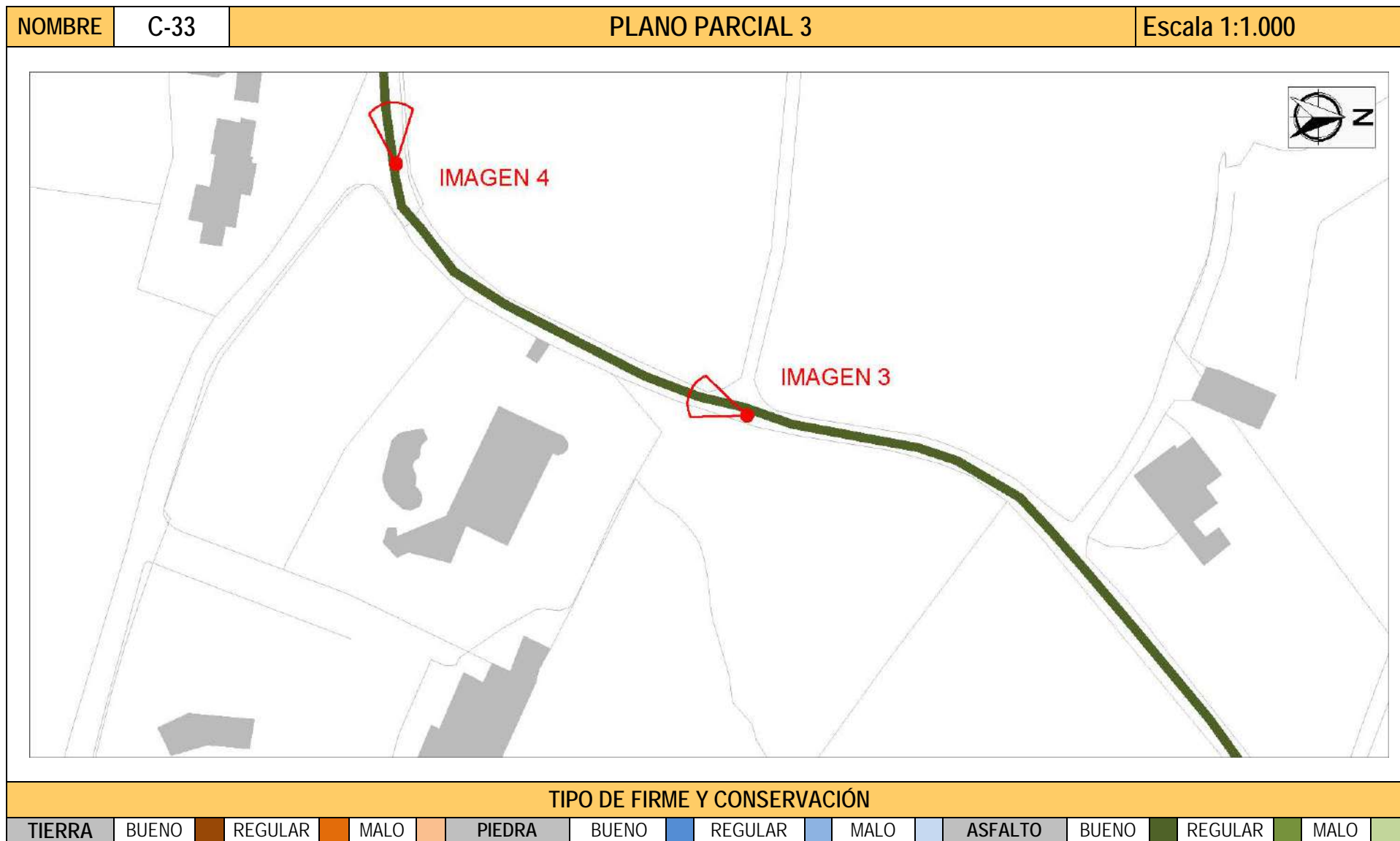
El Secretario Accidental
(firmado al margen)



Cód. Validación: 70L3CLG4SRKAJ6KMX2Y2ZHNJW
 Verificación: <https://altea.sedelectronica.es/>
 Documento firmado electrónicamente desde la plataforma esPublico Gestiona | Página 404 de 564



ESTUDIO DE LOS CAMINOS RURALES DEL MUNICIPIO DE ALTEA



DILIGENCIA: En sesión Plenaria de 28/11/2023, se acordó la aprobación provisional de la Versión definitiva del PGE, del que forma parte el presente documento.



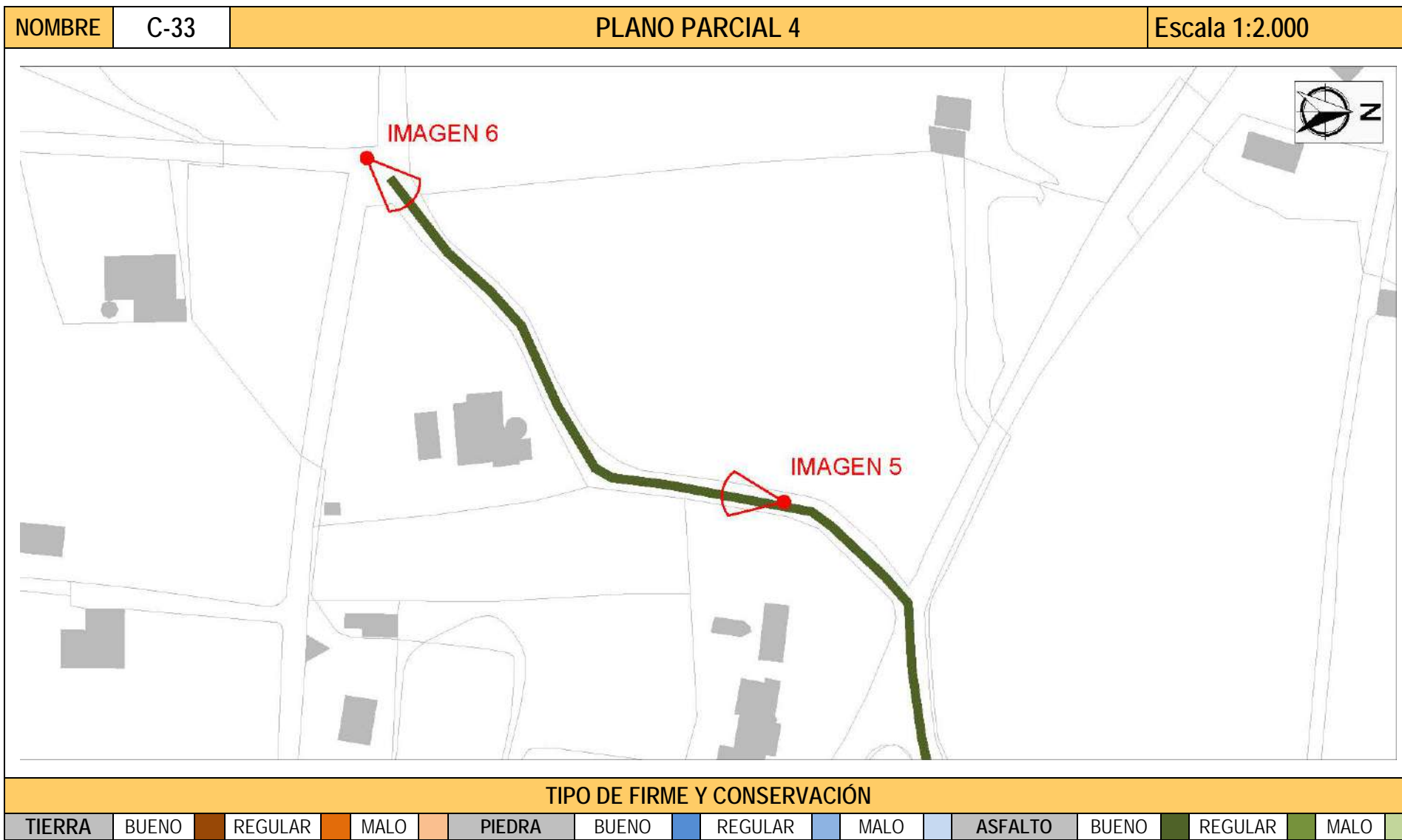
El Secretario Accidental
(firmado al margen)



Cód. Validación: 70L3CLG4SRKAJ6KMX2Y2ZHNJW
 Verificación: <https://altea.sedelectronica.es/>
 Documento firmado electrónicamente desde la plataforma esPublico Gestiona | Página 405 de 564



ESTUDIO DE LOS CAMINOS RURALES DEL MUNICIPIO DE ALTEA









DILIGENCIA: En sesión Plenaria de 28/11/2023, se acordó la aprobación provisional de la Versión definitiva del PGE, del que forma parte el presente documento.



El Secretario Accidental
(firmado al margen)



ESTUDIO DE LOS CAMINOS RURALES DEL MUNICIPIO DE ALTEA

| NOMBRE | C-33 | IMÁGENES | |
|--|---|--|--|
|  |  |  | |
| 1. Inicio del camino, CV 760 | 2. Detalle del camino. | 3. Detalle del camino. | |
|  |  |  | |
| 4. Cruce con el Camino de Altea a Alcoy | 5. Detalle del camino. | 6. Final de camino, en el camino Hoyas Blancas | |

DILIGENCIA: En sesión Plenaria de 28/11/2023, se acordó la aprobación provisional de la Versión definitiva del PGE, del que forma parte el presente documento.



El Secretario Accidental
(firmado al margen)



ESTUDIO DE LOS CAMINOS RURALES DEL MUNICIPIO DE ALTEA

COORDENADAS UTM (ETRS 89 Huso 30)

| | | |
|--------------------|--------------------|--------------------|
| 30S 755299 4276829 | 30S 755117 4276658 | 30S 755008 4276500 |
| 30S 755271 4276818 | 30S 755110 4276653 | 30S 755003 4276499 |
| 30S 755234 4276803 | 30S 755101 4276646 | 30S 754991 4276497 |
| 30S 755231 4276796 | 30S 755085 4276633 | 30S 754979 4276497 |
| 30S 755228 4276784 | 30S 755074 4276624 | 30S 754975 4276493 |
| 30S 755232 4276766 | 30S 755067 4276618 | 30S 754965 4276483 |
| 30S 755233 4276757 | 30S 755061 4276612 | 30S 754963 4276479 |
| 30S 755232 4276752 | 30S 755054 4276601 | 30S 754958 4276454 |
| 30S 755228 4276746 | 30S 755052 4276594 | 30S 754957 4276444 |
| 30S 755221 4276735 | 30S 755050 4276584 | 30S 754955 4276441 |
| 30S 755215 4276726 | 30S 755048 4276571 | 30S 754944 4276434 |
| 30S 755206 4276717 | 30S 755045 4276562 | 30S 754930 4276427 |
| 30S 755188 4276703 | 30S 755043 4276554 | 30S 754923 4276422 |
| 30S 755163 4276681 | 30S 755039 4276544 | 30S 754916 4276414 |
| 30S 755150 4276672 | 30S 755026 4276519 | 30S 754903 4276404 |
| 30S 755139 4276667 | 30S 755020 4276510 | |
| 30S 755125 4276662 | 30S 755013 4276504 | |

DILIGENCIA: En sesión Plenaria de 28/11/2023, se acordó la aprobación provisional de la Versión definitiva del PGE, del que forma parte el presente documento.




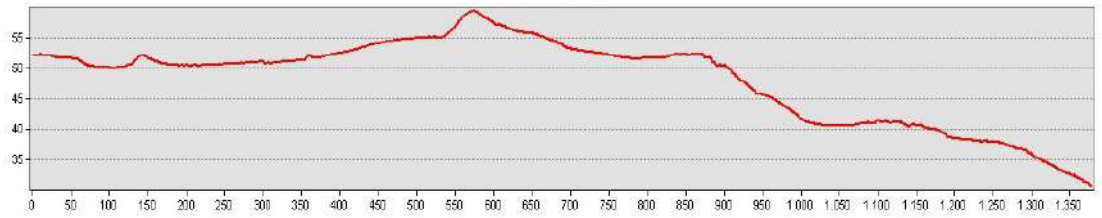
El Secretario Accidental
(firmado al margen)



Cód. Validación: 70L3CI G4SRKAJ6KMX2YZ2HNUW
Verificación: <https://altea.sedelectronica.es/>
Documento firmado electrónicamente desde la plataforma esPublico Gestiona | Página 408 de 554



ESTUDIO DE LOS CAMINOS RURALES DEL MUNICIPIO DE ALTEA

| NOMBRE | | Nº I.B.M. | DENOMINACIONES | DESCRIPCIÓN | | | | | | |
|--|---------|--------------------------|--|--|-------|--------|--------|-------------|--------------|--------------|
| CAMINO 34 | | 463 464 465 481 | CAMINO BOQUERES | <p>Comienza en el PK 1.570 de la carretera CV-760 (carretera de La Nucía). Tras un primer recorrido de 325 m con dirección S-SE, gira hacia el SO en un tramo de unos 215 m hasta llegar al Camino de Altea a <i>Alcoi</i>, al que cruza dibujando una "ese" muy cerrada, para seguir con la misma dirección durante 400 m. al final de este trazado, gira en dirección Este durante 280 m, volviendo a girar hacia el Sur hasta finalizar en el punto de encuentro con el camino de Altea a Alfaz del Pi.</p> <p>La zona que atraviesa el camino se define, básicamente, por la presencia de zonas de cultivo - algunas yermas- y viviendas unifamiliares, con mayor presencia en la zona central del trazado.</p> <p>Cartografía histórica: Ortofotos del vuelo 1956-57. Mapa del Instituto Geográfico Nacional MTN25 Edición 1996. MNT Parcelario 1:2000 Tº Municipal de Altea. Cartografía de Catastro.</p> | | | | | | |
| COORDENADAS BÁSICAS | | REFERENCIAS CATASTRALES | | | | | | | | |
| INICIO | X755299 | Y4276822 | 03018A007090270000UJ 03018A007090050000UA 03018A008090200000UG 03018A007090010000UZ | | | | | | | |
| FINAL | X755406 | Y4275964 | | | | | | | | |
| ORTOFOTO | | | | COTAS (snm) / DESNIVEL (m) | | | | | | |
|  | | | | INICIO | | FINAL | | DIMENSIONES | | |
| | | | | INICIO | FINAL | MÁXIMA | MÍNIMA | LONGITUD | ANCHURA MAX. | ANCHURA MIN. |
| | | | | 52 m. | 31 m. | 60 m. | 31 m. | 1.378 m | 8,5 m. | 2,5 m. |
| | | | | ALTIMETRIA | | | | | | |
| | | | |  | | | | | | |

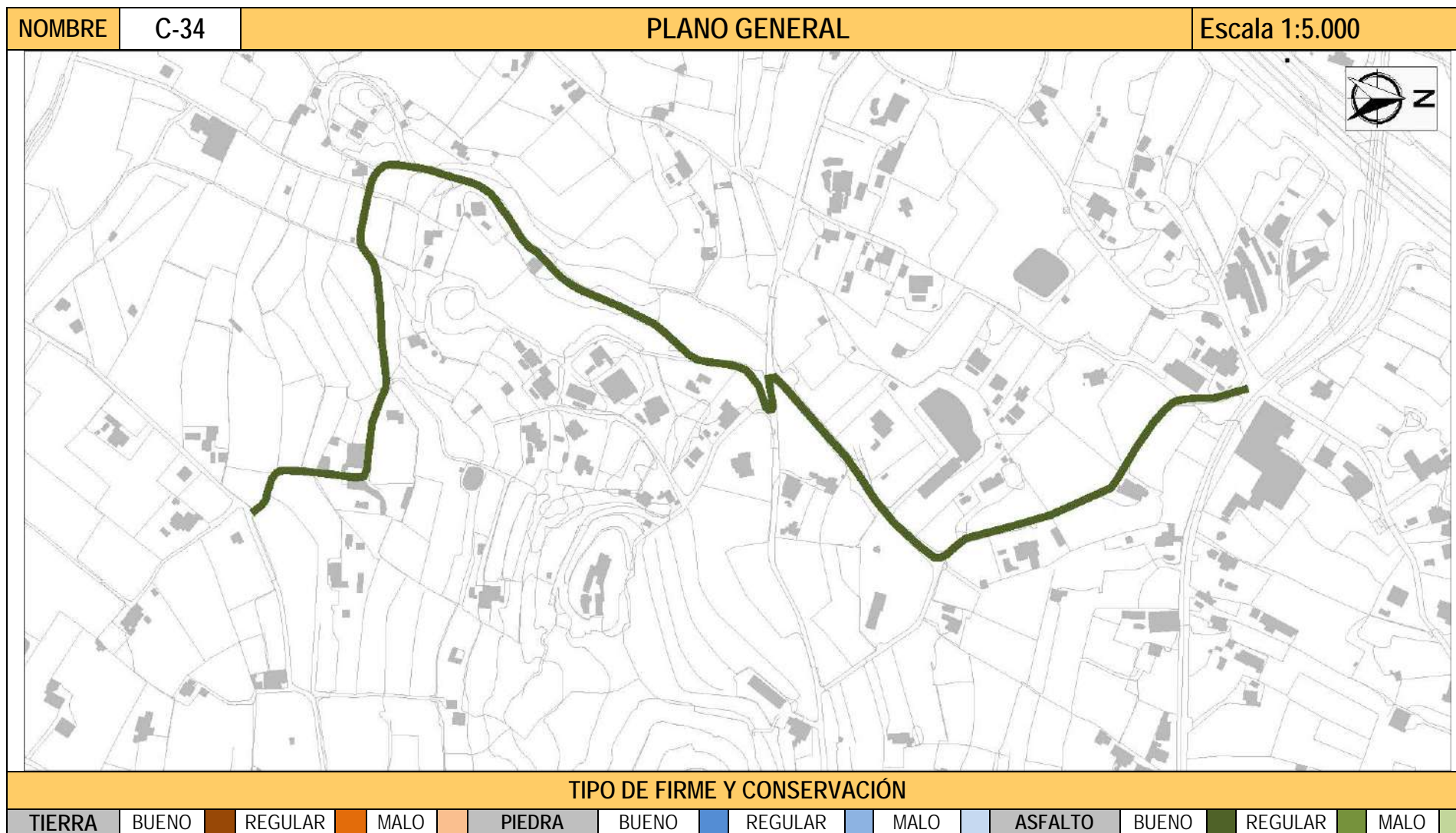
DILIGENCIA: En sesión Plenaria de 28/11/2023, se acordó la aprobación provisional de la Versión definitiva del PGE, del que forma parte el presente documento.



El Secretario Accidente
(firmado al margen)



ESTUDIO DE LOS CAMINOS RURALES DEL MUNICIPIO DE ALTEA



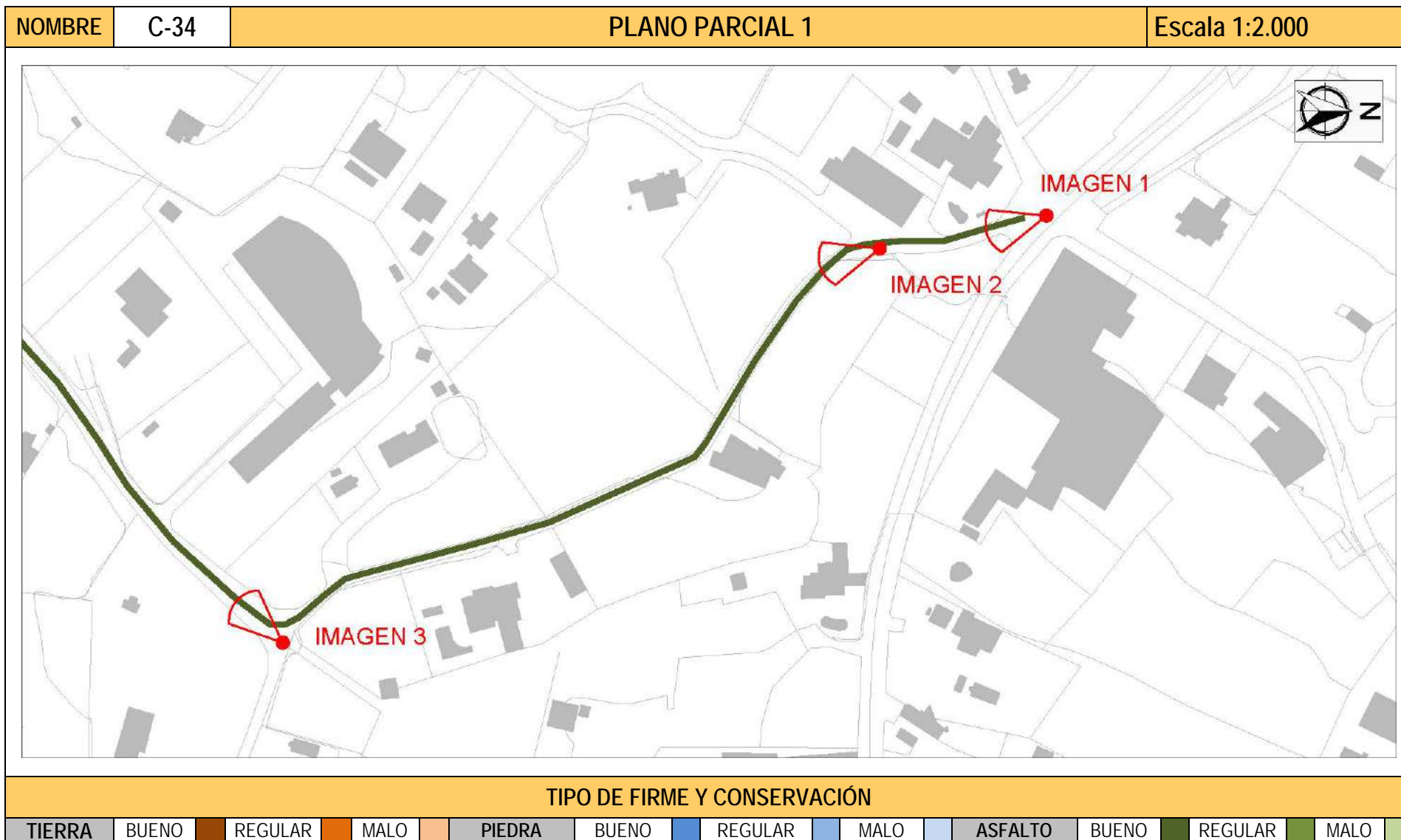
DILIGENCIA: En sesión Plenaria de 28/11/2023, se acordó la aprobación provisional de la Versión definitiva del PGE, del que forma parte el presente documento.



El Secretario Accidental
(firmado al margen)



ESTUDIO DE LOS CAMINOS RURALES DEL MUNICIPIO DE ALTEA



Cód. Validación: 70L3CLG4SRKAJ6KMX2YZ2HNJW
 Verificación: <https://alta.es/se/electronica/es/>
 Documento firmado electrónicamente desde la plataforma esPublico Gestiona | Página 411 de 554

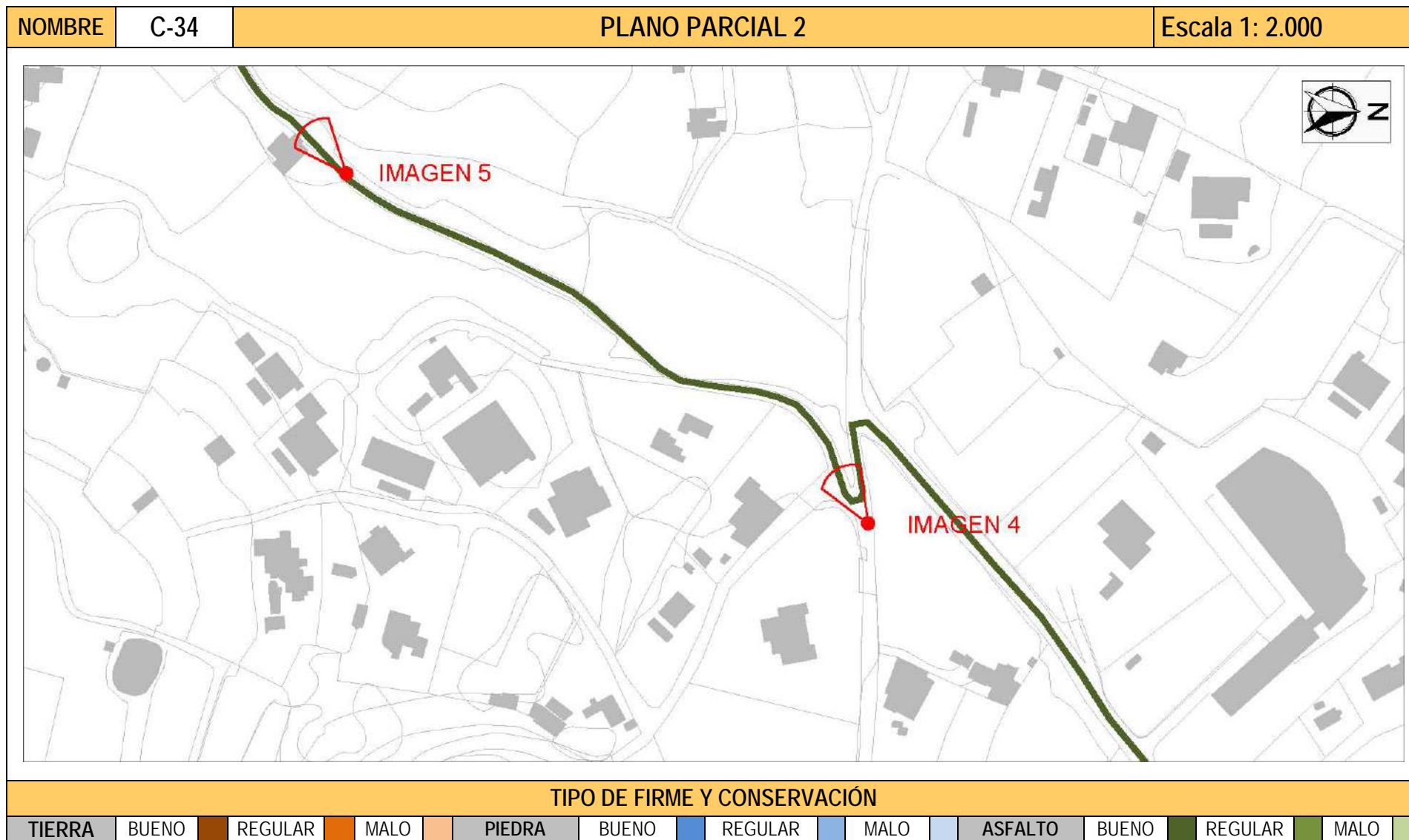
DILIGENCIA: En sesión Plenaria de 28/11/2023, se acordó la aprobación provisional de la Versión definitiva del PGE, del que forma parte el presente documento.



El Secretario Accidentes
(firmado al margen)



ESTUDIO DE LOS CAMINOS RURALES DEL MUNICIPIO DE ALTEA



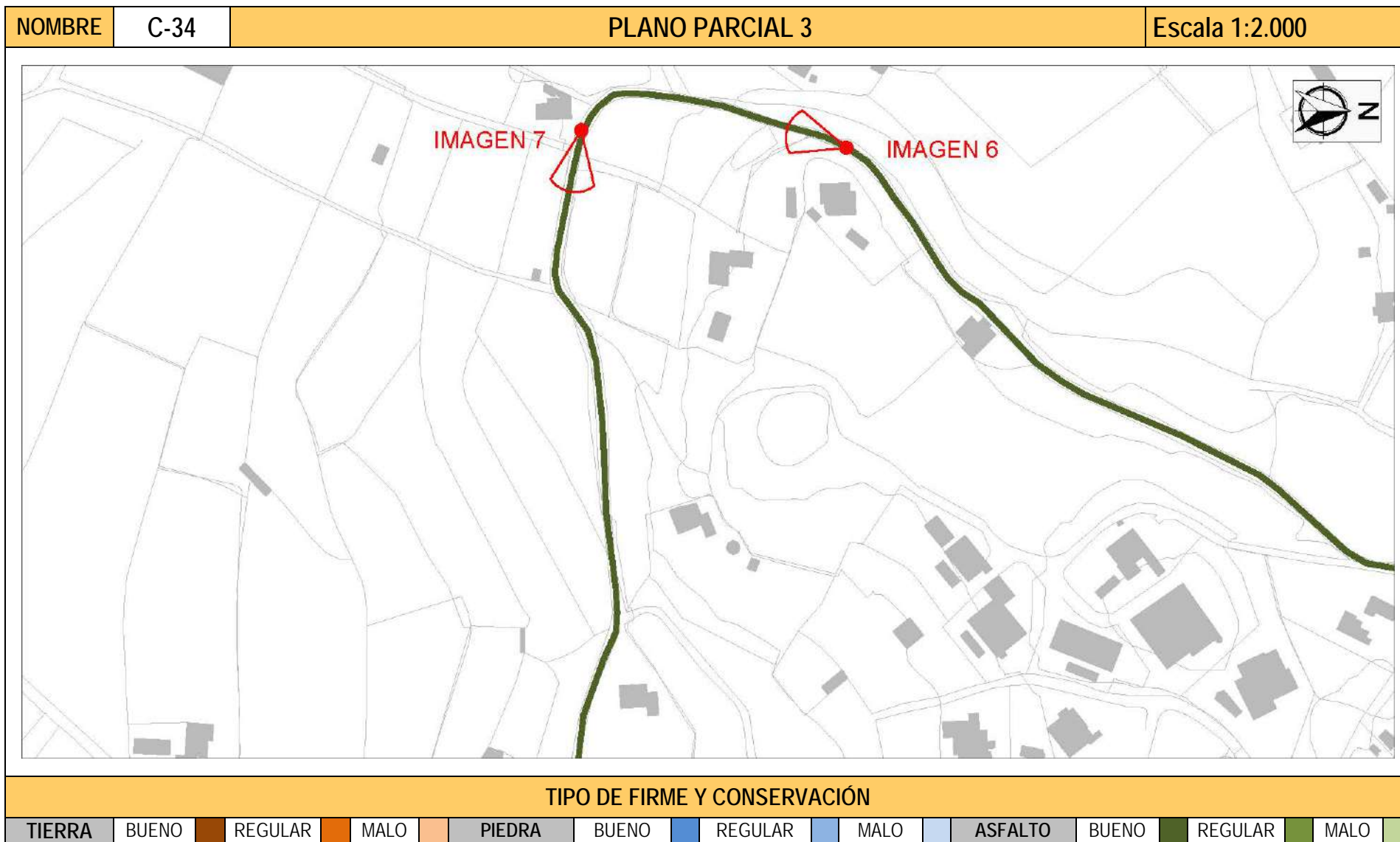
DILIGENCIA: En sesión Plenaria de 28/11/2023, se acordó la aprobación provisional de la Versión definitiva del PGE, del que forma parte el presente documento.



El Secretario Accidental
(firmado al margen)



ESTUDIO DE LOS CAMINOS RURALES DEL MUNICIPIO DE ALTEA



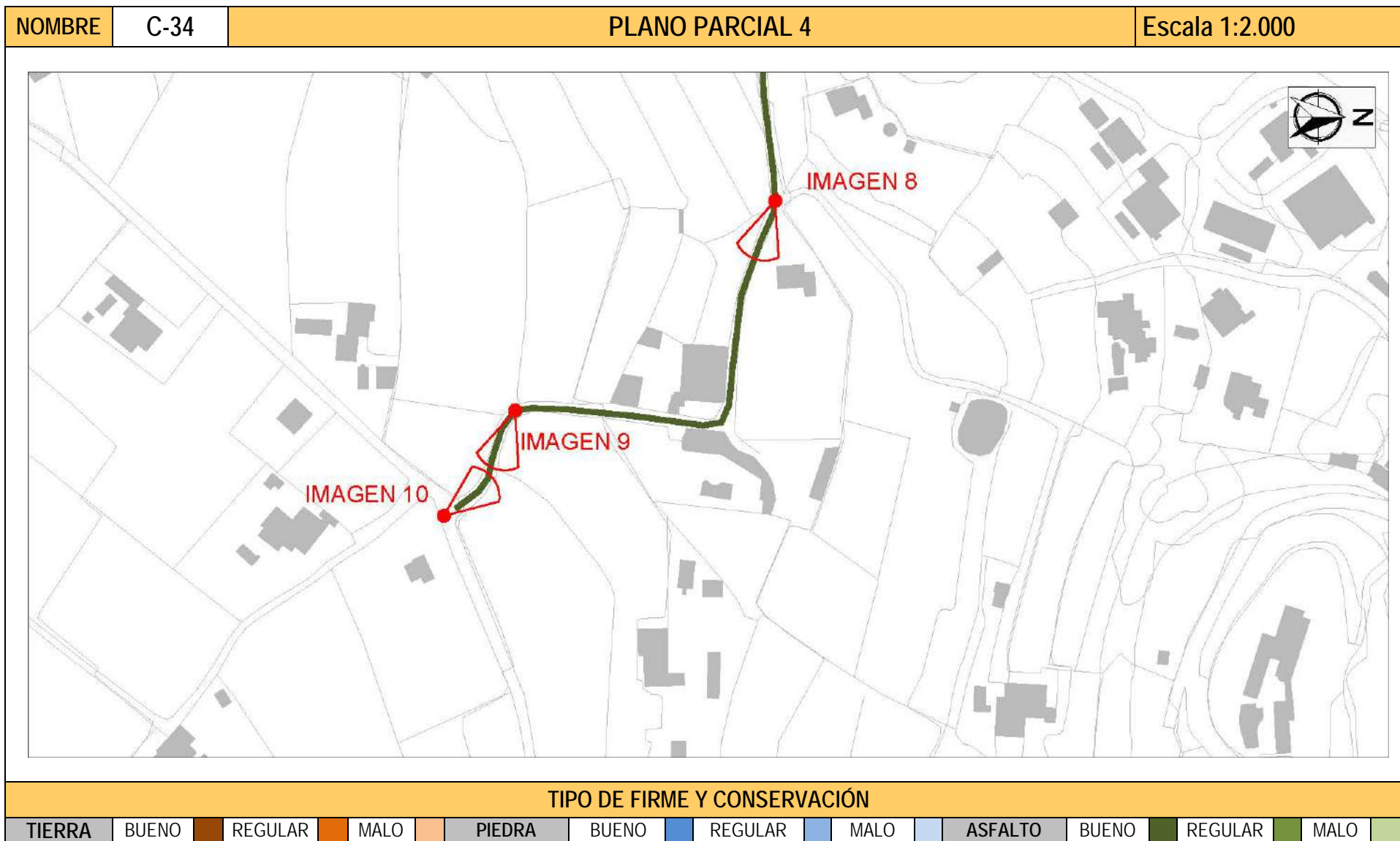
DILIGENCIA: En sesión Plenaria de 28/11/2023, se acordó la aprobación provisional de la Versión definitiva del PGE, del que forma parte el presente documento.



El Secretario Accidental
(firmado al margen)



ESTUDIO DE LOS CAMINOS RURALES DEL MUNICIPIO DE ALTEA









DILIGENCIA: En sesión Plenaria de 28/11/2023, se acordó la aprobación provisional de la Versión definitiva del PGE, del que forma parte el presente documento.



El Secretario Accidental
(firmado al margen)



ESTUDIO DE LOS CAMINOS RURALES DEL MUNICIPIO DE ALTEA

| NOMBRE | C-34 | IMÁGENES | | |
|--|---|--|--|--|
|  |  |  | | |
| 1. Inicio de camino en CV 760 | 2. Detalle del camino. | 3. Detalle del camino. | | |
|  |  |  | | |
| 4. Detalle del camino. | 5. Detalle del camino. | 6. Detalle del camino. | | |





DILIGENCIA: En sesión Plenaria de 28/11/2023, se acordó la aprobación provisional de la Versión definitiva del PGE, del que forma parte el presente documento.



El Secretario Accidental
(firmado al margen)



ESTUDIO DE LOS CAMINOS RURALES DEL MUNICIPIO DE ALTEA

| NOMBRE | C-34 | IMÁGENES | |
|--|--|---|--|
|  |  |  | |
| 7. Detalle del camino. | 8. Detalle del camino. | 9. Detalle del camino. | |
|  | | | |
| 10. Final del camino. | | | |

DILIGENCIA: En sesión Plenaria de 28/11/2023, se acordó la aprobación provisional de la Versión definitiva del PGE, del que forma parte el presente documento.



El Secretario Accidental
(firmado al margen)



ESTUDIO DE LOS CAMINOS RURALES DEL MUNICIPIO DE ALTEA

| COORDENADAS UTM (ETRS 89 Huso 30) | | | | | |
|-----------------------------------|--------------------|--------------------|--------------------|--------------------|--------------------|
| 30S 755299 4276822 | 30S 755444 4276557 | 30S 755288 4276394 | 30S 755152 4276186 | 30S 755124 4276066 | 30S 755374 4276060 |
| 30S 755302 4276810 | 30S 755444 4276552 | 30S 755283 4276389 | 30S 755143 4276179 | 30S 755135 4276063 | 30S 755376 4276054 |
| 30S 755307 4276793 | 30S 755435 4276540 | 30S 755280 4276383 | 30S 755136 4276174 | 30S 755163 4276058 | 30S 755372 4276029 |
| 30S 755307 4276779 | 30S 755415 4276518 | 30S 755278 4276375 | 30S 755131 4276169 | 30S 755171 4276057 | 30S 755370 4276004 |
| 30S 755308 4276766 | 30S 755395 4276501 | 30S 755276 4276359 | 30S 755127 4276164 | 30S 755177 4276059 | 30S 755369 4275992 |
| 30S 755310 4276759 | 30S 755379 4276491 | 30S 755274 4276348 | 30S 755124 4276159 | 30S 755182 4276063 | 30S 755370 4275988 |
| 30S 755317 4276750 | 30S 755358 4276476 | 30S 755270 4276341 | 30S 755122 4276154 | 30S 755191 4276069 | 30S 755371 4275985 |
| 30S 755328 4276740 | 30S 755340 4276460 | 30S 755248 4276317 | 30S 755117 4276139 | 30S 755202 4276072 | 30S 755377 4275981 |
| 30S 755350 4276726 | 30S 755297 4276423 | 30S 755243 4276310 | 30S 755115 4276131 | 30S 755224 4276074 | 30S 755388 4275977 |
| 30S 755371 4276713 | 30S 755289 4276415 | 30S 755228 4276281 | 30S 755111 4276118 | 30S 755257 4276076 | 30S 755395 4275976 |
| 30S 755379 4276708 | 30S 755290 4276409 | 30S 755214 4276247 | 30S 755108 4276102 | 30S 755283 4276079 | 30S 755399 4275973 |
| 30S 755384 4276704 | 30S 755300 4276411 | 30S 755209 4276239 | 30S 755106 4276090 | 30S 755292 4276080 | 30S 755406 4275964 |
| 30S 755408 4276652 | 30S 755314 4276413 | 30S 755203 4276230 | 30S 755106 4276083 | 30S 755299 4276079 | |
| 30S 755416 4276624 | 30S 755317 4276412 | 30S 755181 4276209 | 30S 755107 4276078 | 30S 755309 4276075 | |
| 30S 755428 4276579 | 30S 755317 4276409 | 30S 755177 4276203 | 30S 755111 4276073 | 30S 755328 4276068 | |
| 30S 755434 4276571 | 30S 755315 4276407 | 30S 755172 4276198 | 30S 755115 4276070 | 30S 755355 4276064 | |
| 30S 755442 4276562 | 30S 755297 4276401 | 30S 755167 4276195 | 30S 755119 4276068 | 30S 755368 4276063 | |

DILIGENCIA: En sesión Plenaria de 28/11/2023, se acordó la aprobación provisional de la Versión definitiva del PGE, del que forma parte el presente documento.



El Secretario Accidental
(firmado al margen)



ESTUDIO DE LOS CAMINOS RURALES DEL MUNICIPIO DE ALTEA


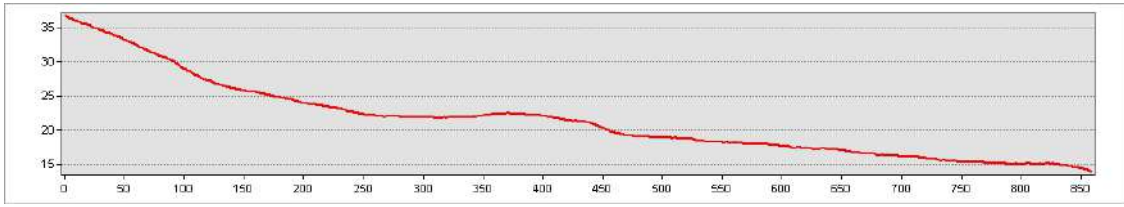
DILIGENCIA: En sesión Plenaria de 28/11/2023, se acordó la aprobación provisional de la Versión definitiva del PGE, del que forma parte el presente documento.



El Secretario Accidental
(firmado al margen)



ESTUDIO DE LOS CAMINOS RURALES DEL MUNICIPIO DE ALTEA

| NOMBRE | | Nº I.B.M. | DENOMINACIONES | DESCRIPCIÓN | | |
|--|---------|-----------|----------------------------|--|--------------|--------------|
| CAMINO 35 | | 479 | CAMINO EN LOS ARCOS | <p>El recorrido parte desde el camino de Altea a Alfaz del Pi, en la Ptda.de <i>Els Arcs</i>. Tras recorrer un primer tramo de 90 m con dirección S-SE, gira al SO en un trazado rectilíneo de unos 255 m, volviendo a girar hacia el SE durante 90 m y otro vez hacia el NE durante unos 85 m. A partir de aquí, se dirige hacia el SE en el último tramo de su trayecto (260 m), que finaliza en el punto en el que se encuentra con el Camino Viejo de Alicante.</p> <p>La zona por la que discurre el camino está ocupada, prácticamente en su totalidad, por zonas de cultivo en explotación asociadas a viviendas aisladas, más abundantes en el tramo final.</p> <p>Cartografía histórica: Ortofotos del vuelo 1956-57. Mapa del Instituto Geográfico Nacional MTN25 Edición 1996. MNT Parcelario 1:2000 Tº Municipal de Altea. Cartografía de Catastro.</p> | | |
| COORDENADAS BÁSICAS | | | REFERENCIAS CATASTRALES | | | |
| INICIO | X755702 | Y4276049 | 03018A008090160000UY | | | |
| FINAL | X756059 | Y4275645 | | | | |
| ORTOFOTO | | | | | | |
|  | | | | | | |
| COTAS (snm) / DESNIVEL (m) | | | | DIMENSIONES | | |
| INICIO | FINAL | MÁXIMA | MÍNIMA | LONGITUD | ANCHURA MAX. | ANCHURA MIN. |
| 37 m. | 13 m. | 37 m. | 13 m. | 858,9 m. | 5,6 m. | 2,7 m. |
| ALTIMETRIA | | | | | | |
|  | | | | | | |

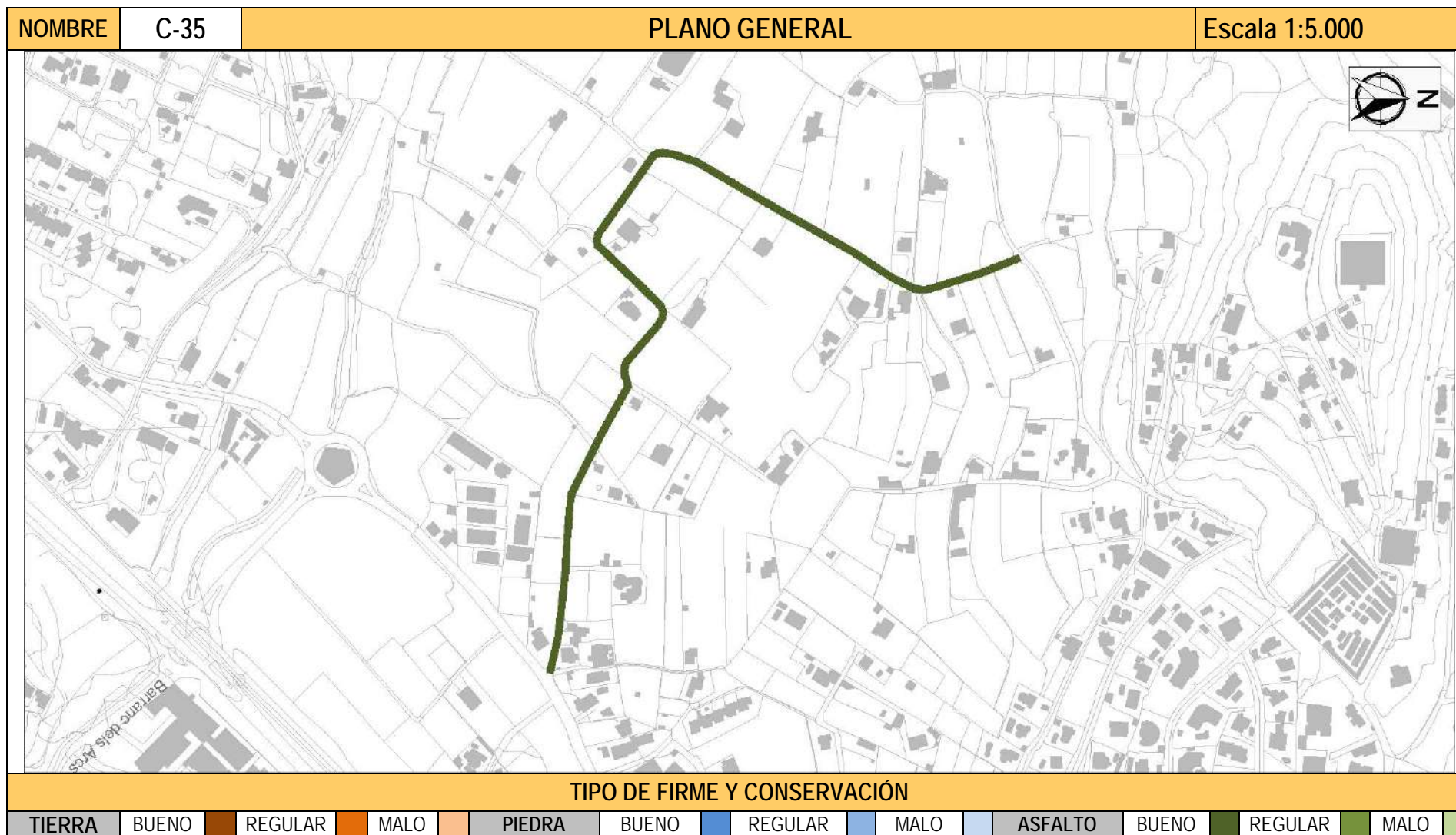
DILIGENCIA: En sesión Plenaria de 28/11/2023, se acordó la aprobación provisional de la Versión definitiva del PGE, del que forma parte el presente documento.



El Secretario Accidental
(firmado al margen)



ESTUDIO DE LOS CAMINOS RURALES DEL MUNICIPIO DE ALTEA



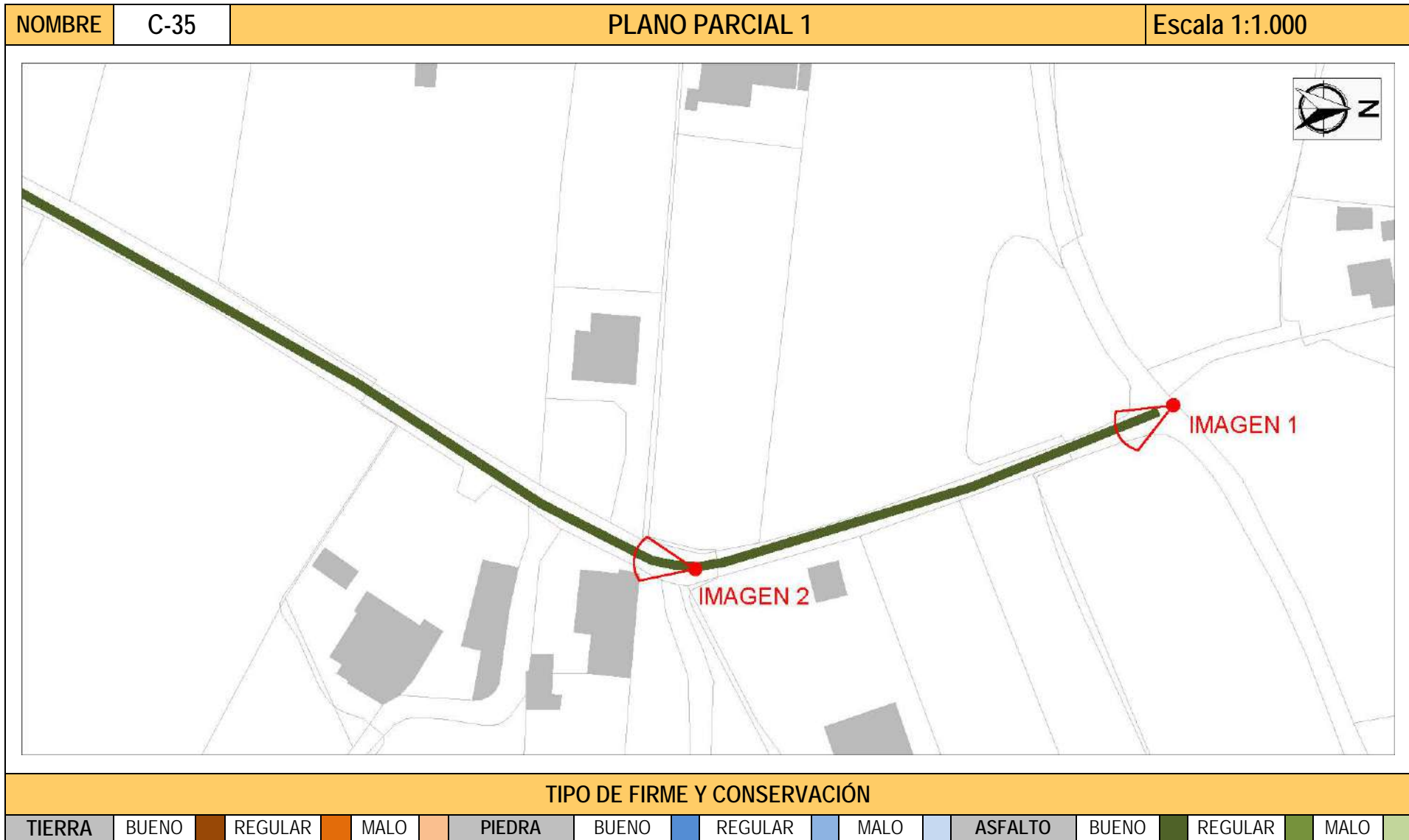
DILIGENCIA: En sesión Plenaria de 28/11/2023, se acordó la aprobación provisional de la Versión definitiva del PGE, del que forma parte el presente documento.



El Secretario Accidental
(firmado al margen)



ESTUDIO DE LOS CAMINOS RURALES DEL MUNICIPIO DE ALTEA



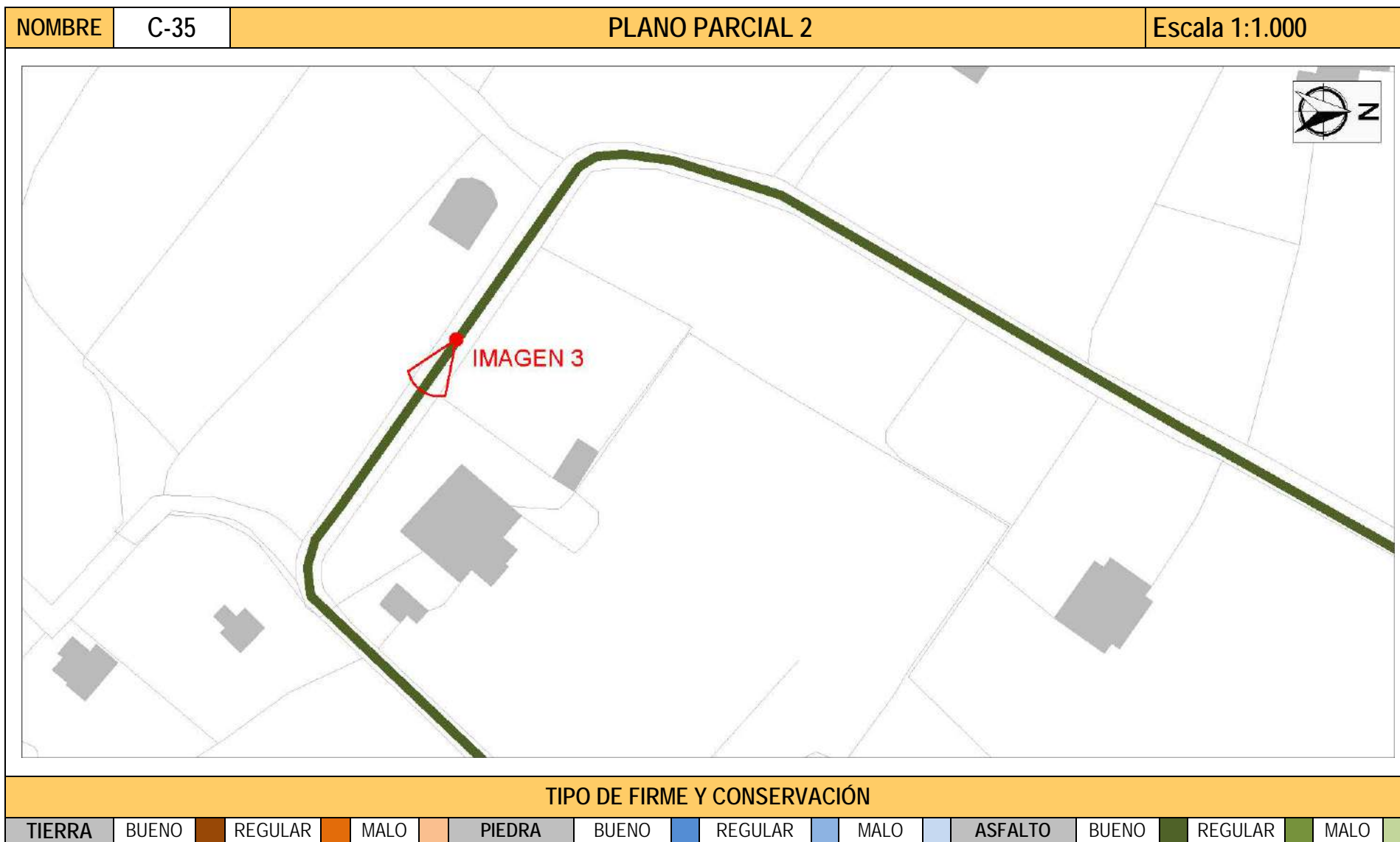
DILIGENCIA: En sesión Plenaria de 28/11/2023, se acordó la aprobación provisional de la Versión definitiva del PGE, del que forma parte el presente documento.



El Secretario Accidental
(firmado al margen)



ESTUDIO DE LOS CAMINOS RURALES DEL MUNICIPIO DE ALTEA



DILIGENCIA: En sesión Plenaria de 28/11/2023, se acordó la aprobación provisional de la Versión definitiva del PGE, del que forma parte el presente documento.

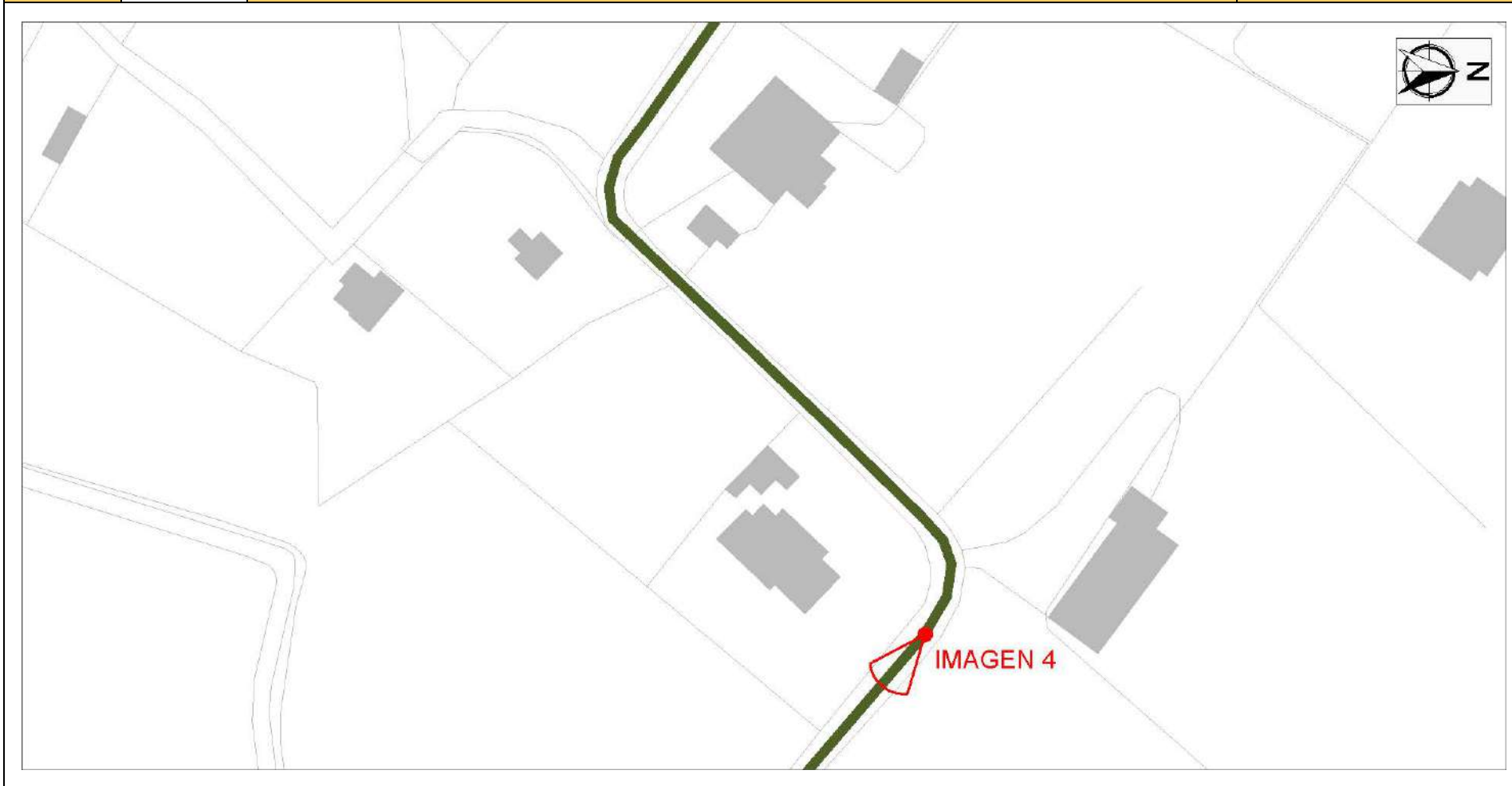


El Secretario Accidental
(firmado al margen)



ESTUDIO DE LOS CAMINOS RURALES DEL MUNICIPIO DE ALTEA

| | | | |
|--------|------|-----------------|----------------|
| NOMBRE | C-35 | PLANO PARCIAL 3 | Escala 1:1.000 |
|--------|------|-----------------|----------------|



| TIPO DE FIRME Y CONSERVACIÓN | | | | | | | | | | | |
|------------------------------|-------|---------|------|--------|-------|---------|------|---------|-------|---------|------|
| TIERRA | BUENO | REGULAR | MALO | PIEDRA | BUENO | REGULAR | MALO | ASFALTO | BUENO | REGULAR | MALO |

DILIGENCIA: En sesión Plenaria de 28/11/2023, se acordó la aprobación provisional de la Versión definitiva del PGE, del que forma parte el presente documento.



El Secretario Accidental
(firmado al margen)



ESTUDIO DE LOS CAMINOS RURALES DEL MUNICIPIO DE ALTEA

| | | | |
|--------|------|-----------------|----------------|
| NOMBRE | C-35 | PLANO PARCIAL 4 | Escala 1:1.000 |
|--------|------|-----------------|----------------|



| TIPO DE FIRME Y CONSERVACIÓN | | | | | | | | | | | |
|------------------------------|-------|---------|------|--------|-------|---------|------|---------|-------|---------|------|
| TIERRA | BUENO | REGULAR | MALO | PIEDRA | BUENO | REGULAR | MALO | ASFALTO | BUENO | REGULAR | MALO |

DILIGENCIA: En sesión Plenaria de 28/11/2023, se acordó la aprobación provisional de la Versión definitiva del PGE, del que forma parte el presente documento.



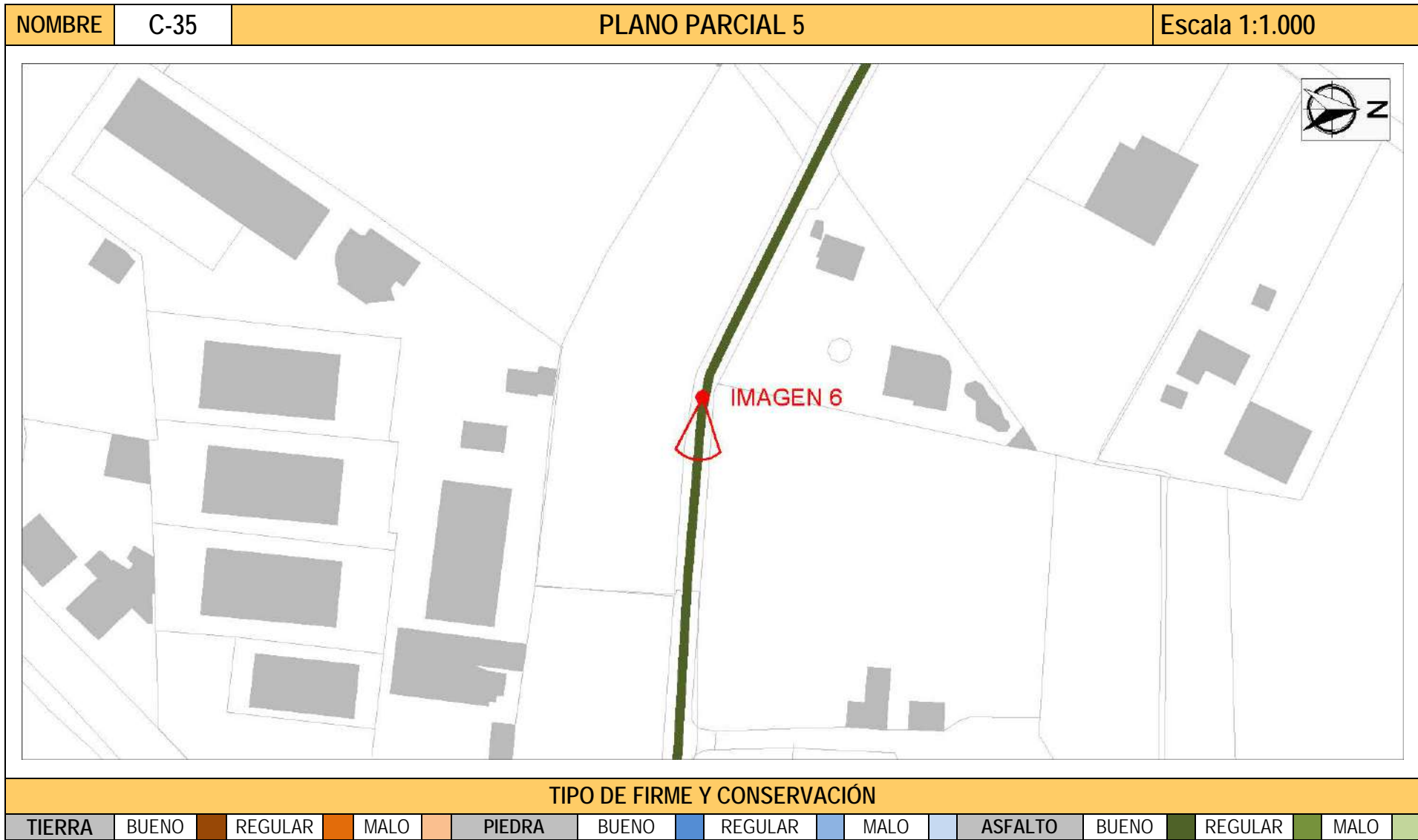
El Secretario Accidental
(firmado al margen)



Cód. Validación: 70L3CLG4SRKAJ6KMX2Y2ZHNJW
Verificación: <https://altea.sedelectronica.es/>
Documento firmado electrónicamente desde la plataforma esPublico Gestiona | Página 424 de 564



ESTUDIO DE LOS CAMINOS RURALES DEL MUNICIPIO DE ALTEA



DILIGENCIA: En sesión Plenaria de 28/11/2023, se acordó la aprobación provisional de la Versión definitiva del PGE, del que forma parte el presente documento.



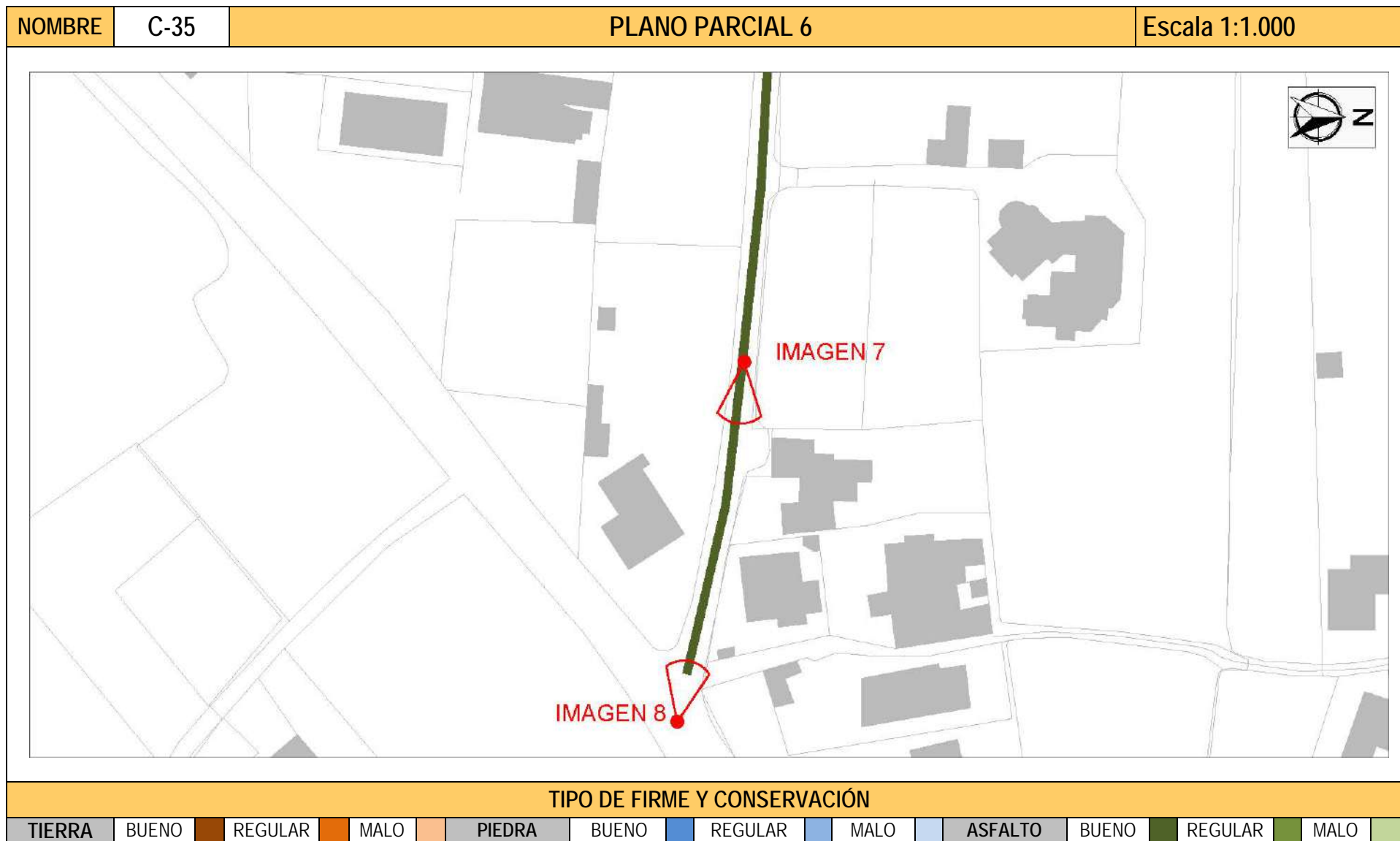
El Secretario Accidental
(firmado al margen)



Cód. Validación: 70L3CLG4SRKAJ6KMX2Y2ZHNJW
 Verificación: <https://alta.es/se/electronica/es/>
 Documento firmado electrónicamente desde la plataforma esPublico Gestiona | Página 425 de 564



ESTUDIO DE LOS CAMINOS RURALES DEL MUNICIPIO DE ALTEA



Cód. Validación: 70L3CLG4SRKAJ6KMX2Y2ZHNUJW
 Verificación: <https://alta.selectronica.es/>
 Documento firmado electrónicamente desde la plataforma esPublico Gestiona | Página 426 de 564







DILIGENCIA: En sesión Plenaria de 28/11/2023, se acordó la aprobación provisional de la Versión definitiva del PGE, del que forma parte el presente documento.



El Secretario Accidental
(firmado al margen)



ESTUDIO DE LOS CAMINOS RURALES DEL MUNICIPIO DE ALTEA

| NOMBRE | C-35 | IMÁGENES | | |
|--|---|--|--|--|
|  |  |  | | |
| 1. Inicio del camino, en camino de Altea a Alfaz. | 2. Detalle del camino. | 3. Detalle del camino. | | |
|  |  |  | | |
| 4. Detalle del camino. | 5. Detalle del camino. | 6. Detalle del camino. | | |



DILIGENCIA: En sesión Plenaria de 28/11/2023, se acordó la aprobación provisional de la Versión definitiva del PGE, del que forma parte el presente documento.



El Secretario Accidental
(firmado al margen)



ESTUDIO DE LOS CAMINOS RURALES DEL MUNICIPIO DE ALTEA

| NOMBRE | C-35 | IMÁGENES |
|--------|------------------------|---|
| | | <div style="display: flex; justify-content: space-around;">   </div> |
| | 7. Detalle del camino. | 8. Final del camino en Camino viejo de Alicante. |
| | | |

DILIGENCIA: En sesión Plenaria de 28/11/2023, se acordó la aprobación provisional de la Versión definitiva del PGE, del que forma parte el presente documento.



El Secretario Accidental
(firmado al margen)



ESTUDIO DE LOS CAMINOS RURALES DEL MUNICIPIO DE ALTEA

COORDENADAS UTM (ETRS 89 Huso 30)

| | | |
|--------------------|--------------------|--------------------|
| 30S 755702 4276049 | 30S 755681 4275687 | 30S 755856 4275688 |
| 30S 755716 4276015 | 30S 755686 4275685 | 30S 755897 4275667 |
| 30S 755729 4275971 | 30S 755691 4275686 | 30S 755904 4275664 |
| 30S 755730 4275966 | 30S 755724 4275720 | 30S 755911 4275662 |
| 30S 755730 4275962 | 30S 755741 4275737 | 30S 755942 4275660 |
| 30S 755729 4275958 | 30S 755745 4275741 | 30S 755971 4275658 |
| 30S 755719 4275938 | 30S 755749 4275742 | 30S 756005 4275655 |
| 30S 755697 4275905 | 30S 755754 4275741 | 30S 756028 4275652 |
| 30S 755661 4275842 | 30S 755760 4275738 | 30S 756059 4275645 |
| 30S 755631 4275790 | 30S 755787 4275715 | |
| 30S 755620 4275770 | 30S 755792 4275710 | |
| 30S 755613 4275751 | 30S 755798 4275708 | |
| 30S 755612 4275742 | 30S 755804 4275709 | |
| 30S 755613 4275737 | 30S 755808 4275711 | |
| 30S 755615 4275734 | 30S 755813 4275712 | |
| 30S 755676 4275691 | 30S 755826 4275704 | |


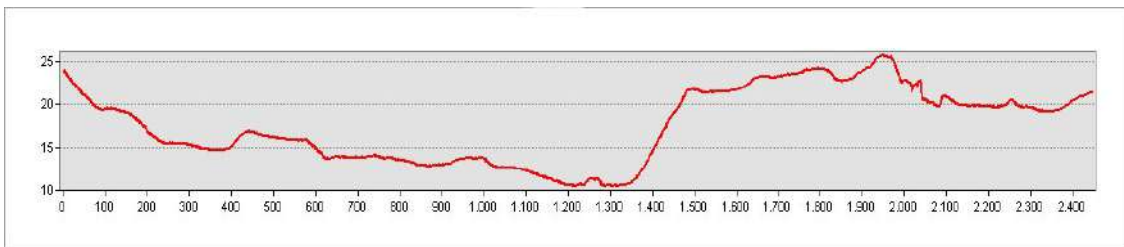
DILIGENCIA: En sesión Plenaria de 28/11/2023, se acordó la aprobación provisional de la Versión definitiva del PGE, del que forma parte el presente documento.



El Secretario Accidental
(firmado al margen)



ESTUDIO DE LOS CAMINOS RURALES DEL MUNICIPIO DE ALTEA

| NOMBRE | | Nº I.B.M. | DENOMINACIONES | DESCRIPCIÓN | | | | | | |
|--|---------|-------------------------|--|---|-------|--------|--------|-------------|--------------|--------------|
| CAMINO 36 | | 485 487 489 | CAMINO VIEJO DE ALICANTE | <p>Arranca de la calle <i>Alacant</i>, en dirección SO, justo después de superar el casco histórico. Discurre 580 m en sentido SO por el <i>Camí Vell d'Alacant</i>, en un ambiente urbano, observando al final de este trayecto la existencia de algunas parcelas sin construir. Tras una pequeña inflexión por la Calle <i>Costera dels Nassos</i>, gira hacia el Oeste, recorriendo la Ptda. La Carbonera. En este tramo predomina la presencia de bancales yermos, alternada con zonas de viviendas. Tras 600 m, atraviesa una glorieta, vadeando el <i>Barranc dels Arcs</i>. Continúa con la misma orientación durante unos 650 m, atravesando el camino que cruza la vía del ferrocarril Alicante-Denia en un paisaje dominada por bancales sin explotación y viviendas unifamiliares. A partir de este punto y hasta el final del trayecto en el límite del Término Municipal (500 m) discurre paralelo a la vía férrea, muy próximo a ésta, jalonándola en ocasiones. Contra el borde meridional de la vía del tren se levantan las paredes traseras de las naves de un polígono industrial.</p> <p>Cartografía histórica: Mapa del Instituto Geográfico y Estadístico, 1899. Mapa del Instituto Geográfico y Catastral, 1938. Ortofotos del vuelo 1956-57. Mapa del Instituto Geográfico Nacional MTN25 Edición 1996. MNT Parcelario 1:2000 Tº Municipal de Altea.</p> | | | | | | |
| COORDENADAS BÁSICAS | | REFERENCIAS CATASTRALES | | | | | | | | |
| INICIO | X756814 | Y4276263 | 03018A008090310000UK 03018A009090450000UJ 03018A009090010000UT | | | | | | | |
| FINAL | X755132 | Y4274578 | | | | | | | | |
| ORTOFOTO | | | | COTAS (snm) / DESNIVEL (m) | | | | | | |
|  | | | | INICIO | | FINAL | | DIMENSIONES | | |
| | | | | INICIO | FINAL | MÁXIMA | MÍNIMA | LONGITUD | ANCHURA MAX. | ANCHURA MIN. |
| | | | | 24 m. | 21 m. | 26 m. | 10 m. | 2.446 m. | 10,8 m. | 3.15 m. |
| | | | | ALTIMETRIA | | | | | | |
| | | | |  | | | | | | |

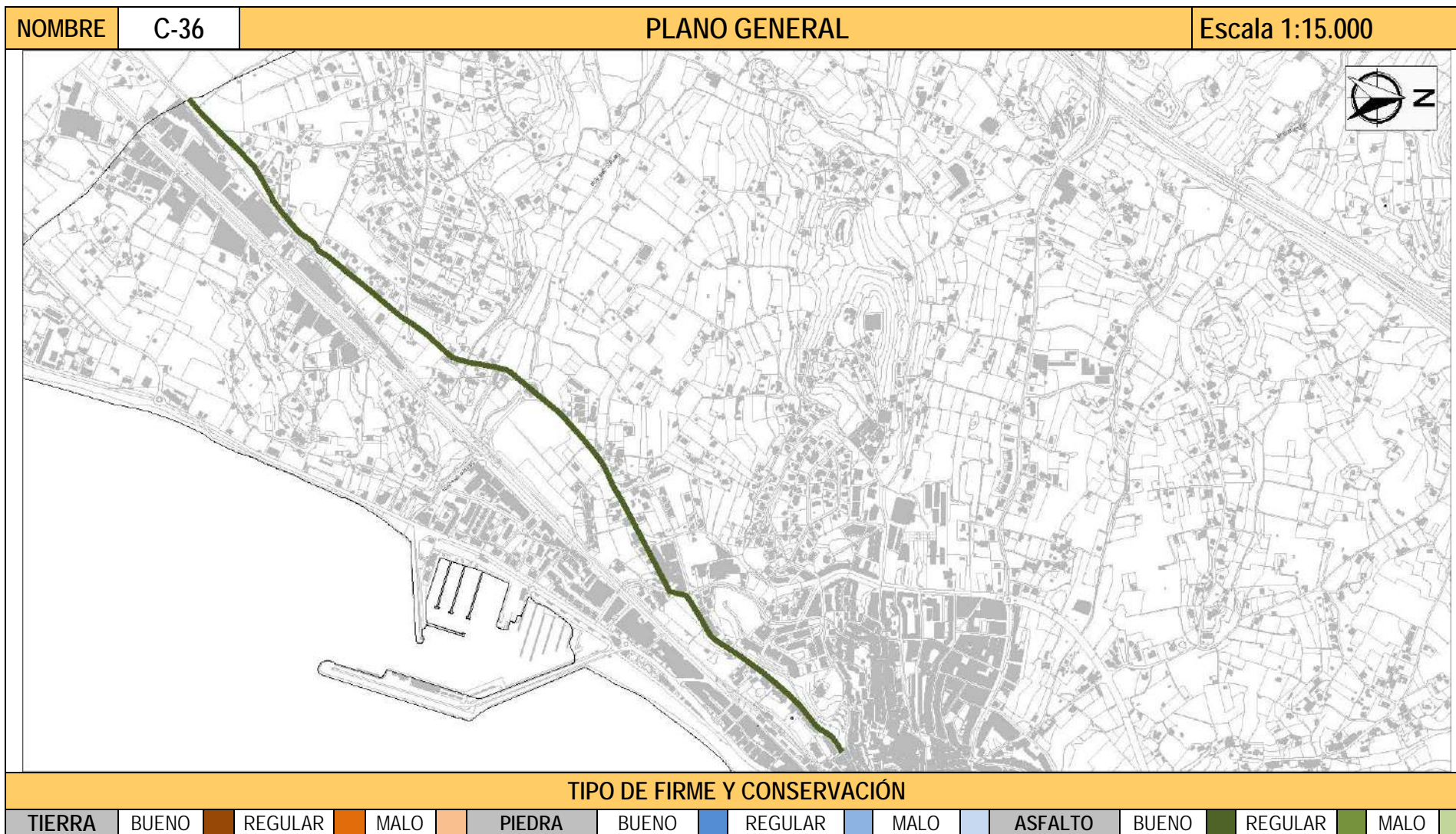
DILIGENCIA: En sesión Plenaria de 28/11/2023, se acordó la aprobación provisional de la Versión definitiva del PGE, del que forma parte el presente documento.



El Secretario Accidental
(firmado al margen)



ESTUDIO DE LOS CAMINOS RURALES DEL MUNICIPIO DE ALTEA



DILIGENCIA: En sesión Plenaria de 28/11/2023, se acordó la aprobación provisional de la Versión definitiva del PGE, del que forma parte el presente documento.



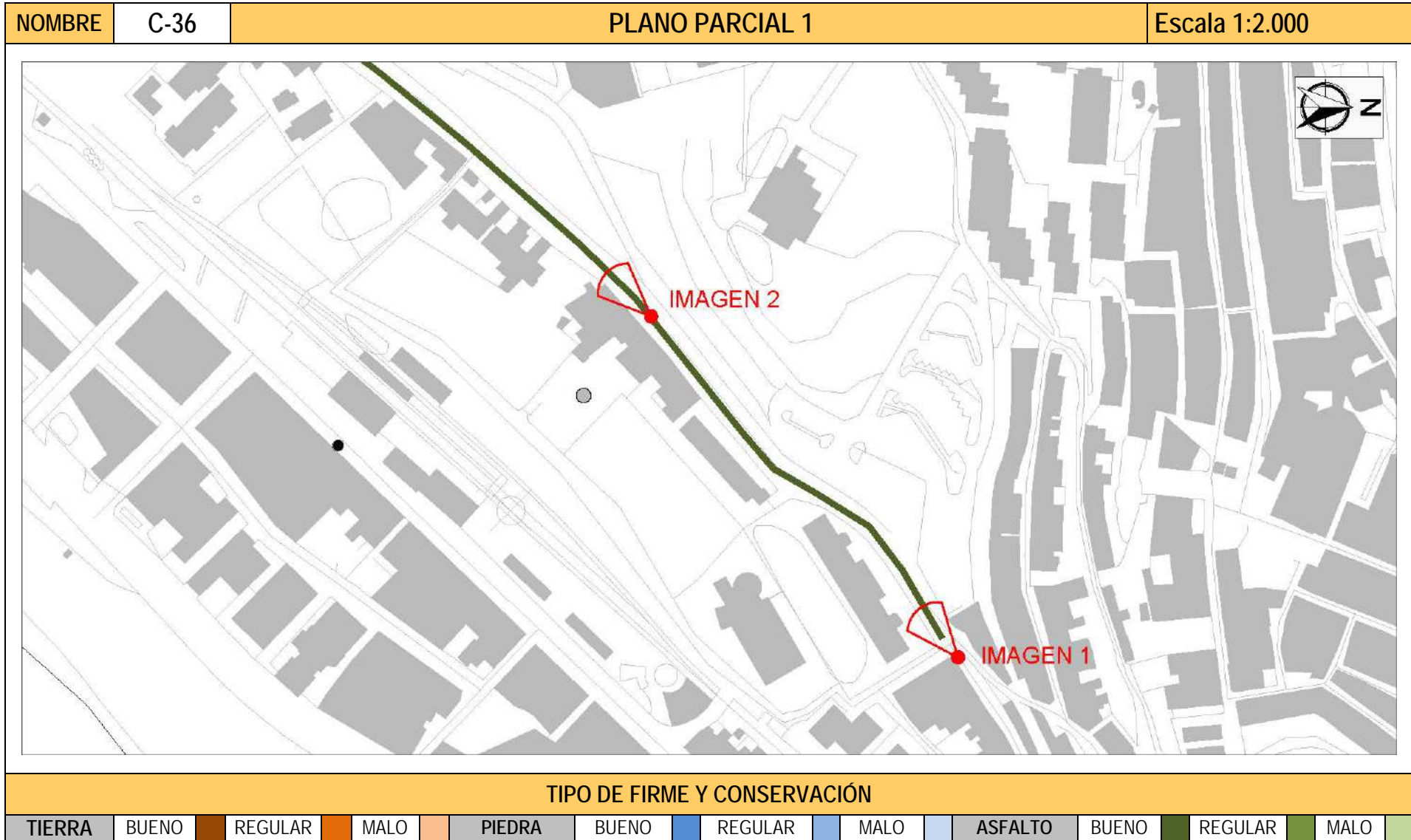
El Secretario Accidental
(firmado al margen)



Cód. Validación: 70L3CLG4SRKAJ6KMX2Y2ZHNJW
 Verificación: <https://altea.sedelectronica.es/>
 Documento firmado electrónicamente desde la plataforma esPublico Gestiona | Página 431 de 564




ESTUDIO DE LOS CAMINOS RURALES DEL MUNICIPIO DE ALTEA



DILIGENCIA: En sesión Plenaria de 28/11/2023, se acordó la aprobación provisional de la Versión definitiva del PGE, del que forma parte el presente documento.



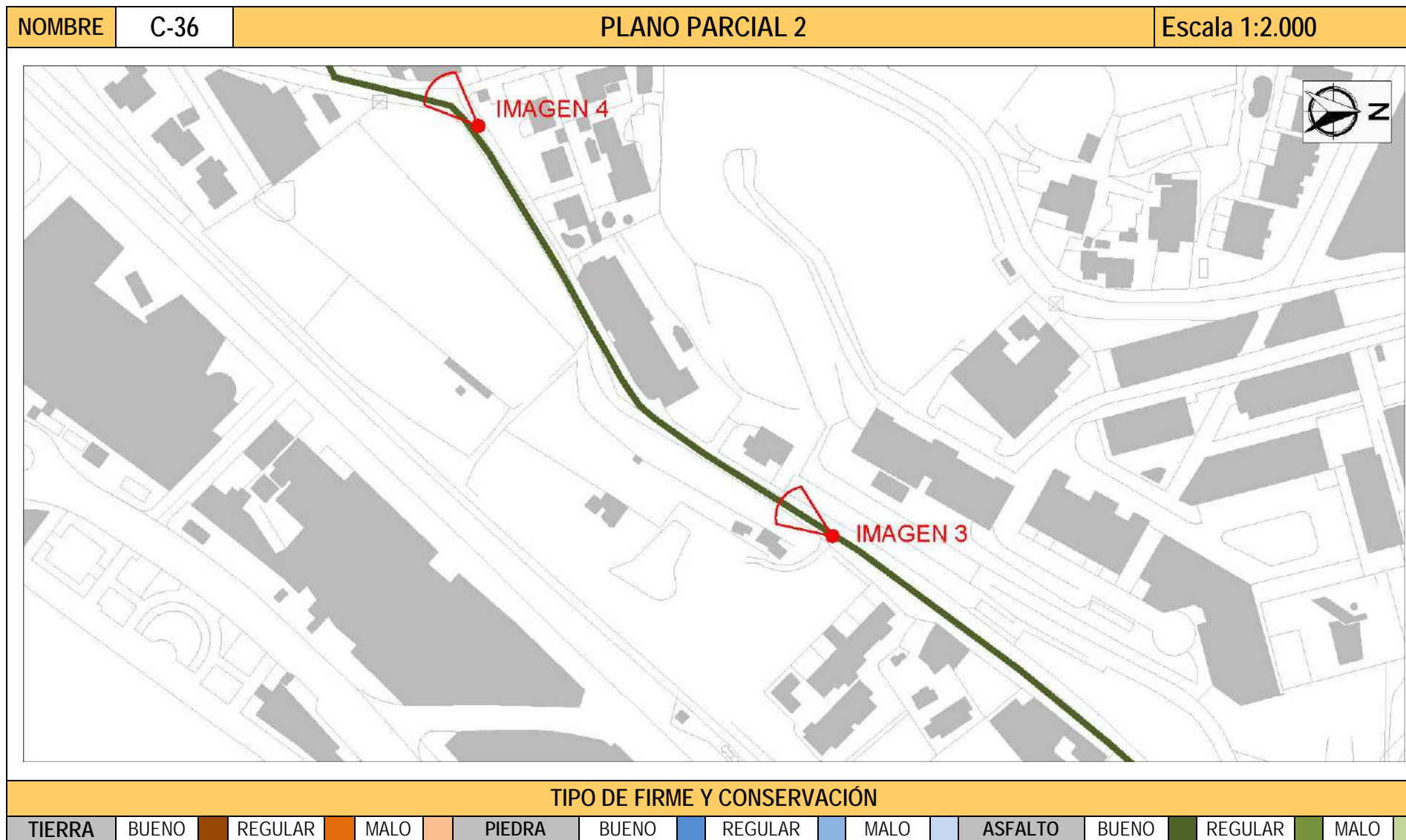
El Secretario Accidental
(firmado al margen)



Cód. Validación: 70L3CLG4SRKAJ6KMX2Y2ZHNJW
 Verificación: <https://alta.es/elelectronica/es/>
 Documento firmado electrónicamente desde la plataforma esPublico Gestiona | Página 432 de 564



ESTUDIO DE LOS CAMINOS RURALES DEL MUNICIPIO DE ALTEA



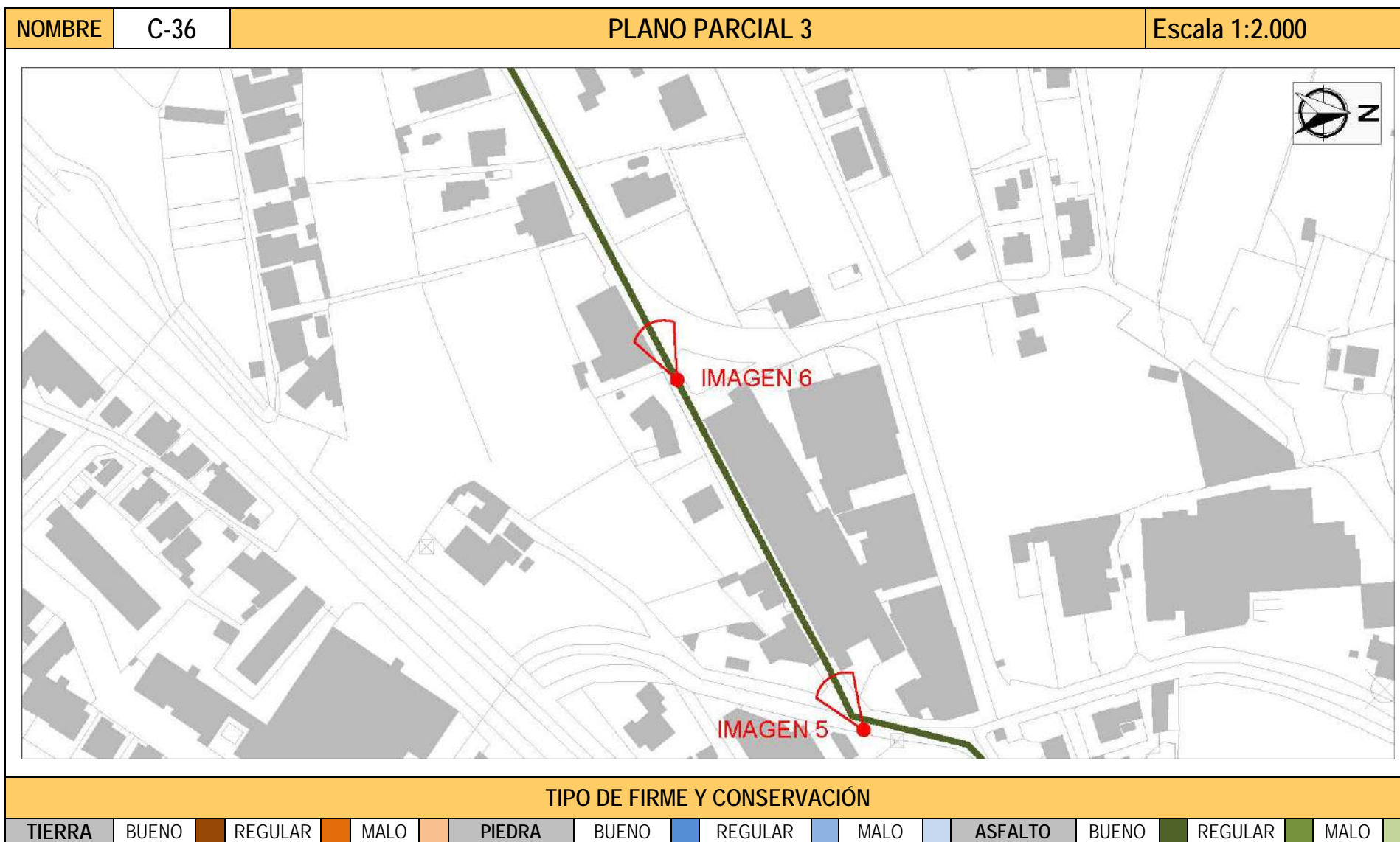
DILIGENCIA: En sesión Plenaria de 28/11/2023, se acordó la aprobación provisional de la Versión definitiva del PGE, del que forma parte el presente documento.



El Secretario Accidental
(firmado al margen)



ESTUDIO DE LOS CAMINOS RURALES DEL MUNICIPIO DE ALTEA



DILIGENCIA: En sesión Plenaria de 28/11/2023, se acordó la aprobación provisional de la Versión definitiva del PGE, del que forma parte el presente documento.



El Secretario Accidental
(firmado al margen)



ESTUDIO DE LOS CAMINOS RURALES DEL MUNICIPIO DE ALTEA

| | | | |
|--------|------|-----------------|----------------|
| NOMBRE | C-36 | PLANO PARCIAL 4 | Escala 1:2.000 |
|--------|------|-----------------|----------------|



| TIPO DE FIRME Y CONSERVACIÓN | | | | | | | | | | | |
|------------------------------|-------|---------|------|--------|-------|---------|------|---------|-------|---------|------|
| TIERRA | BUENO | REGULAR | MALO | PIEDRA | BUENO | REGULAR | MALO | ASFALTO | BUENO | REGULAR | MALO |

DILIGENCIA: En sesión Plenaria de 28/11/2023, se acordó la aprobación provisional de la Versión definitiva del PGE, del que forma parte el presente documento.



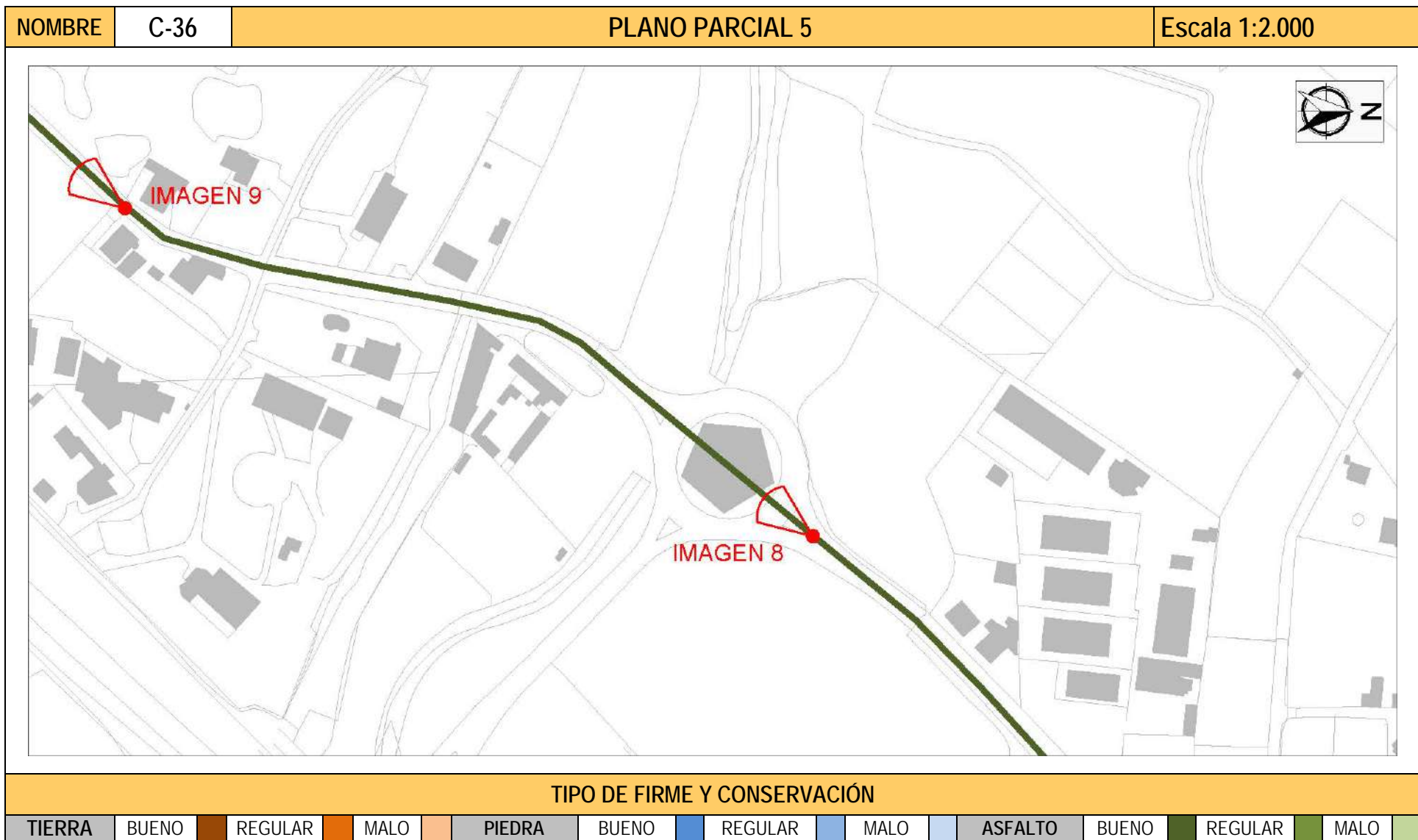
El Secretario Accidental
(firmado al margen)



Cód. Validación: 70L3CLG4SRKAJ6KMX2YZ2HNJW
Verificación: <https://alta.es/electronica/es/>
Documento firmado electrónicamente desde la plataforma esPublico Gestiona | Página 435 de 564



ESTUDIO DE LOS CAMINOS RURALES DEL MUNICIPIO DE ALTEA



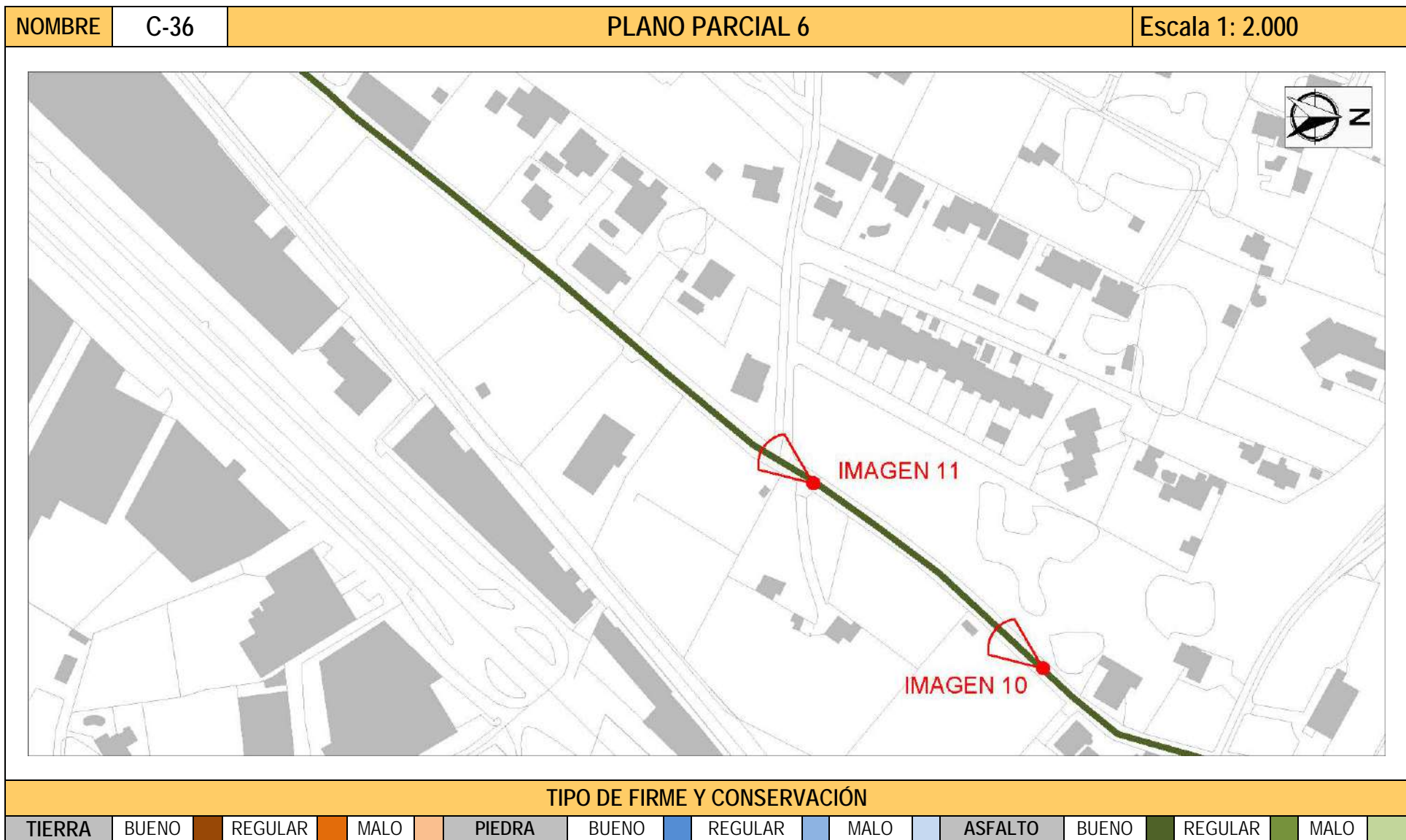
DILIGENCIA: En sesión Plenaria de 28/11/2023, se acordó la aprobación provisional de la Versión definitiva del PGE, del que forma parte el presente documento.



El Secretario Accidental
(firmado al margen)



ESTUDIO DE LOS CAMINOS RURALES DEL MUNICIPIO DE ALTEA



DILIGENCIA: En sesión Plenaria de 28/11/2023, se acordó la aprobación provisional de la Versión definitiva del PGE, del que forma parte el presente documento.



El Secretario Accidental
(firmado al margen)

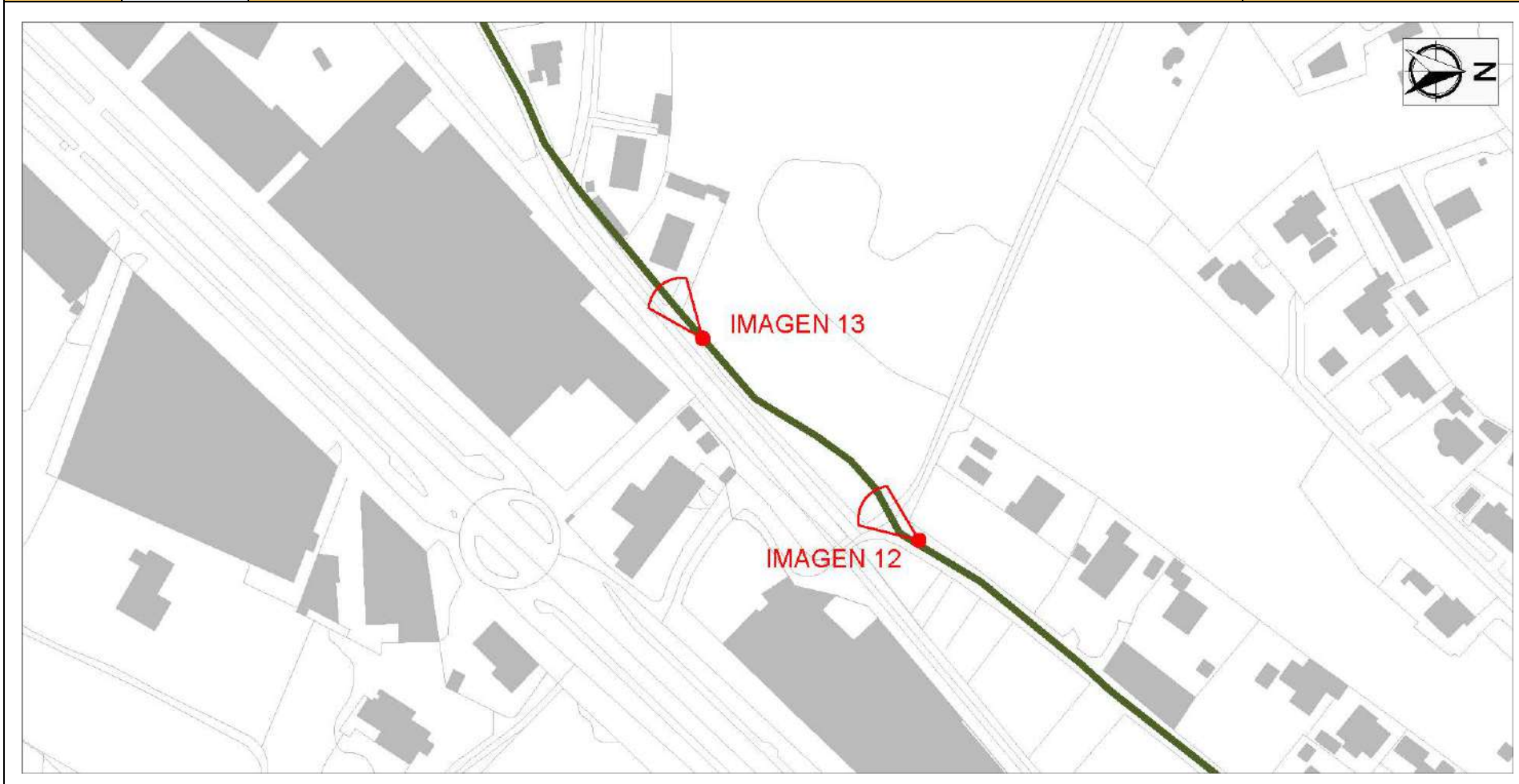


Cód. Validación: 70L3CLG4SRKAJ6KMX2Y2ZHNJW
 Verificación: <https://alta.es/sector/electronica/es/>
 Documento firmado electrónicamente desde la plataforma esPublico Gestiona | Página 437 de 564



ESTUDIO DE LOS CAMINOS RURALES DEL MUNICIPIO DE ALTEA

| | | | |
|--------|------|-----------------|----------------|
| NOMBRE | C-36 | PLANO PARCIAL 7 | Escala 1:2.000 |
|--------|------|-----------------|----------------|



| TIPO DE FIRME Y CONSERVACIÓN | | | | | | | | | | | |
|------------------------------|-------|---------|------|--------|-------|---------|------|---------|-------|---------|------|
| TIERRA | BUENO | REGULAR | MALO | PIEDRA | BUENO | REGULAR | MALO | ASFALTO | BUENO | REGULAR | MALO |

DILIGENCIA: En sesión Plenaria de 28/11/2023, se acordó la aprobación provisional de la Versión definitiva del PGE, del que forma parte el presente documento.



El Secretario Accidental
(firmado al margen)

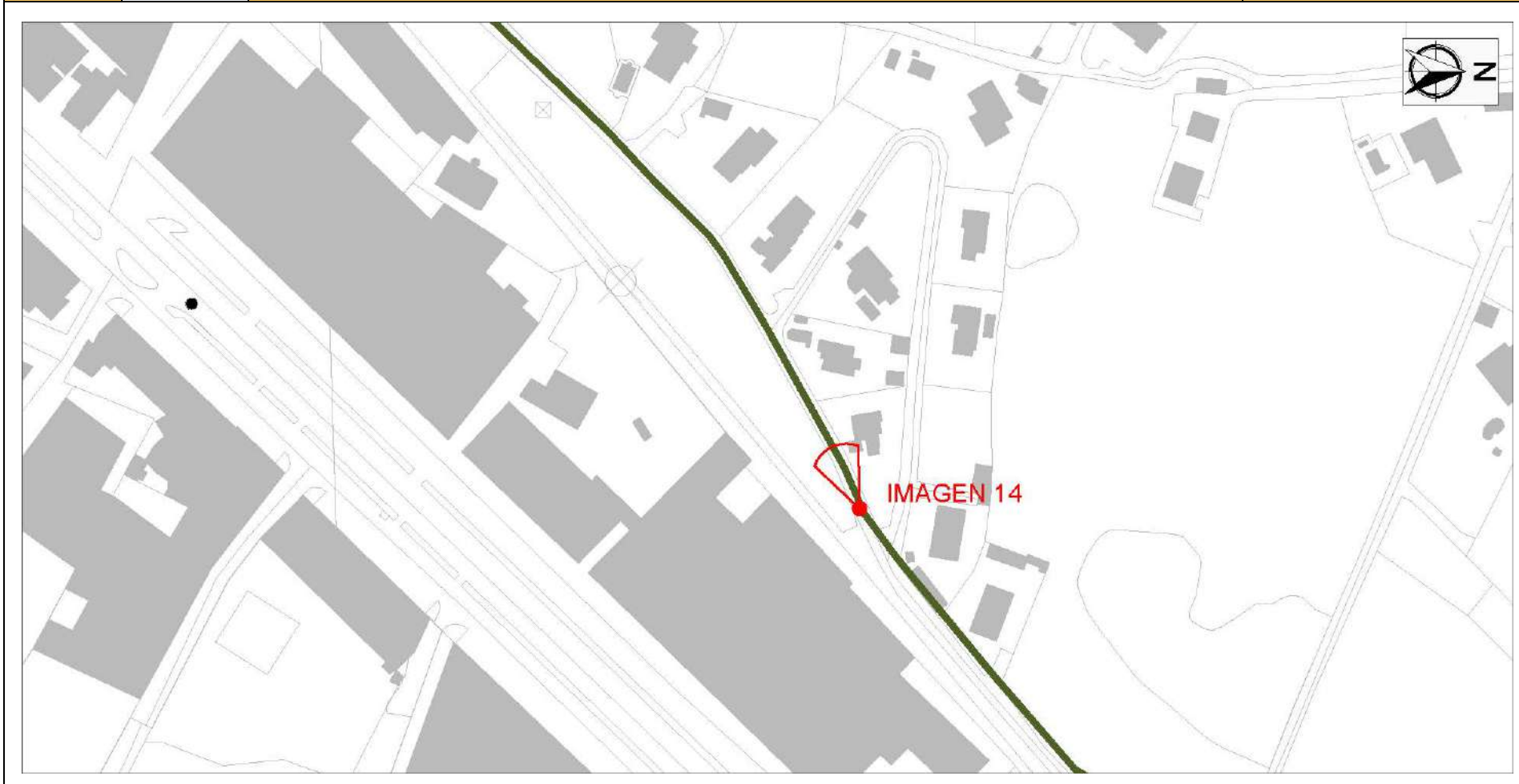


Cód. Validación: 70L3CLG4SRKAJ6KMX2YZ2HNJW
Verificación: <https://alta.es/secretaria.es/>
Documento firmado electrónicamente desde la plataforma esPublico Gestiona | Página 438 de 564



ESTUDIO DE LOS CAMINOS RURALES DEL MUNICIPIO DE ALTEA

| | | | |
|--------|------|-----------------|----------------|
| NOMBRE | C-36 | PLANO PARCIAL 8 | Escala 1:2.000 |
|--------|------|-----------------|----------------|



| TIPO DE FIRME Y CONSERVACIÓN | | | | | | | | | | | |
|------------------------------|-------|---------|------|--------|-------|---------|------|---------|-------|---------|------|
| TIERRA | BUENO | REGULAR | MALO | PIEDRA | BUENO | REGULAR | MALO | ASFALTO | BUENO | REGULAR | MALO |

DILIGENCIA: En sesión Plenaria de 28/11/2023, se acordó la aprobación provisional de la Versión definitiva del PGE, del que forma parte el presente documento.



El Secretario Accidental
(firmado al margen)

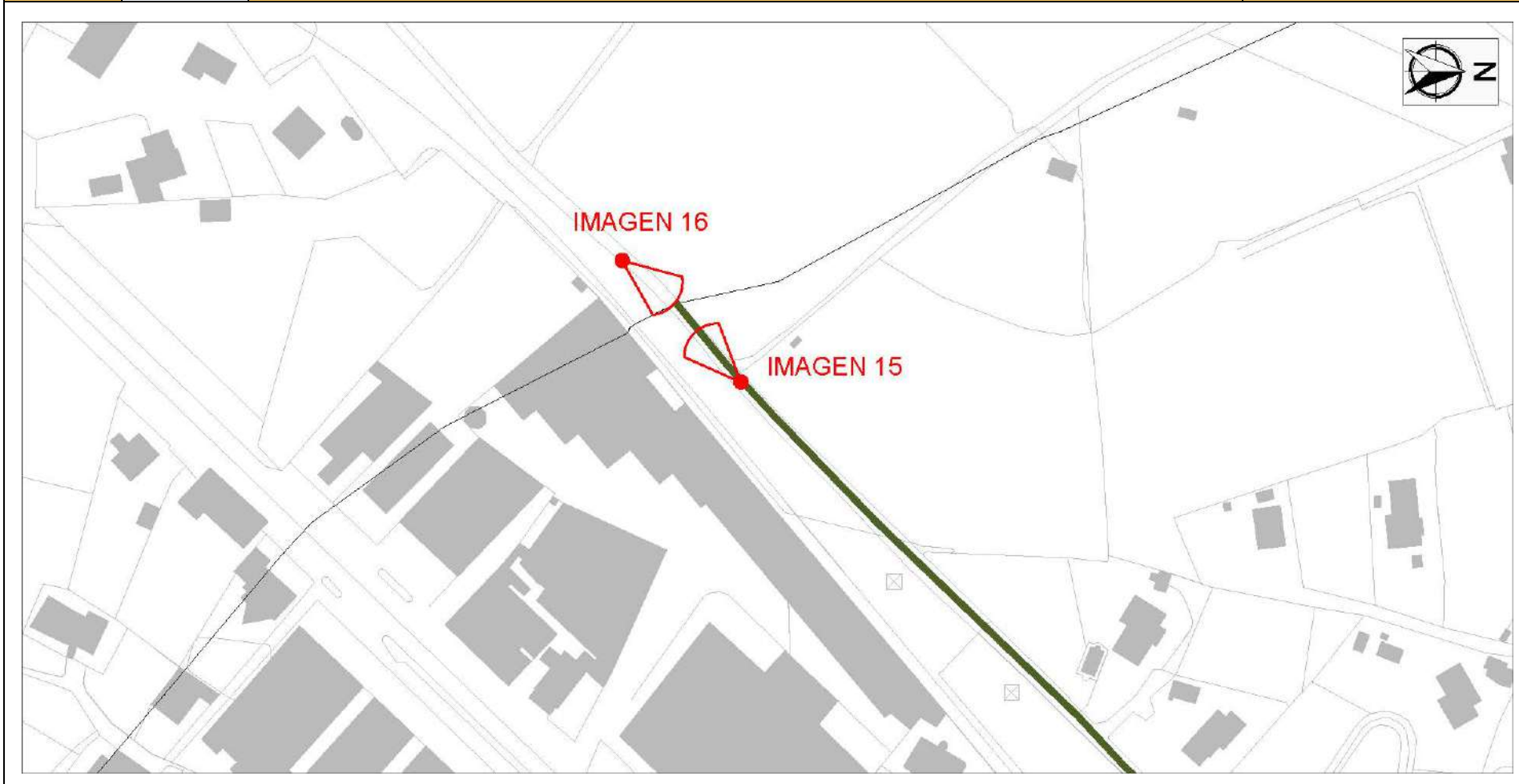


Cód. Validación: 70L3CLG4SRKAJ6KMX2Y2ZHNJW
 Verificación: https://alta.es/secretoria.es/
 Documento firmado electrónicamente desde la plataforma esPublico Gestiona | Página 439 de 564



ESTUDIO DE LOS CAMINOS RURALES DEL MUNICIPIO DE ALTEA

| | | | |
|--------|------|-----------------|----------------|
| NOMBRE | C-36 | PLANO PARCIAL 9 | Escala 1:2.000 |
|--------|------|-----------------|----------------|



| TIPO DE FIRME Y CONSERVACIÓN | | | | | | | | | | | |
|------------------------------|-------|---------|------|--------|-------|---------|------|---------|-------|---------|------|
| TIERRA | BUENO | REGULAR | MALO | PIEDRA | BUENO | REGULAR | MALO | ASFALTO | BUENO | REGULAR | MALO |

DILIGENCIA: En sesión Plenaria de 28/11/2023, se acordó la aprobación provisional de la Versión definitiva del PGE, del que forma parte el presente documento.









El Secretario Accidental
(firmado al margen)



Cód. Validación: 70L3CLG4SRKAJ6KMX2YZ2HNJW
Verificación: <https://altea.selectronica.es/>
Documento firmado electrónicamente desde la plataforma esPublico Gestiona | Página 440 de 564



ESTUDIO DE LOS CAMINOS RURALES DEL MUNICIPIO DE ALTEA

| NOMBRE | C-36 | IMÁGENES | |
|---|------|--|--|
|  | |  | |
| 1. Inicio de camino. | | 2. Detalle del camino. | |
|  | |  | |
| 4. Detalle del camino. | | 5. Detalle del camino. | |
|  | |  | |
| 3. Detalle del camino. | | 6. Detalle del camino. | |







DILIGENCIA: En sesión Plenaria de 28/11/2023, se acordó la aprobación provisional de la Versión definitiva del PGE, del que forma parte el presente documento.



El Secretario Accidental
(firmado al margen)



ESTUDIO DE LOS CAMINOS RURALES DEL MUNICIPIO DE ALTEA

| NOMBRE | C-36 | IMÁGENES | |
|--|---|--|--|
|  |  |  | |
| 7. Detalle del camino. | 8. Detalle del camino. | 9. Detalle del camino. | |
|  |  |  | |
| 10. Detalle del camino. | 11. Detalle del camino. | 12. Detalle del camino. | |

DILIGENCIA: En sesión Plenaria de 28/11/2023, se acordó la aprobación provisional de la Versión definitiva del PGE, del que forma parte el presente documento.



El Secretario Accidental
(firmado al margen)



ESTUDIO DE LOS CAMINOS RURALES DEL MUNICIPIO DE ALTEA

| NOMBRE | C-36 | IMÁGENES | |
|--|--|---|--|
|  |  |  | |
| 13. Detalle del camino. | 14. Detalle del camino. | 15. Detalle del camino. | |
|  | | | |
| 16. Final del camino. | | | |

DILIGENCIA: En sesión Plenaria de 28/11/2023, se acordó la aprobación provisional de la Versión definitiva del PGE, del que forma parte el presente documento.



El Secretario Accidental
(firmado al margen)



ESTUDIO DE LOS CAMINOS RURALES DEL MUNICIPIO DE ALTEA

COORDENADAS UTM (ETRS 89 Huso 30)

| | | | | |
|--------------------|--------------------|--------------------|--------------------|--------------------|
| 30S 756814 4276263 | 30S 756473 4275900 | 30S 755962 4275553 | 30S 755575 4274981 | 30S 755205 4274644 |
| 30S 756790 4276249 | 30S 756460 4275892 | 30S 755936 4275528 | 30S 755566 4274972 | 30S 755168 4274609 |
| 30S 756774 4276237 | 30S 756428 4275873 | 30S 755853 4275427 | 30S 755539 4274939 | 30S 755153 4274595 |
| 30S 756762 4276216 | 30S 756416 4275864 | 30S 755836 4275408 | 30S 755523 4274912 | 30S 755132 4274578 |
| 30S 756754 4276202 | 30S 756411 4275859 | 30S 755829 4275393 | 30S 755508 4274904 | |
| 30S 756740 4276191 | 30S 756408 4275847 | 30S 755821 4275361 | 30S 755499 4274896 | |
| 30S 756693 4276153 | 30S 756401 4275818 | 30S 755809 4275294 | 30S 755490 4274884 | |
| 30S 756673 4276133 | 30S 756381 4275808 | 30S 755799 4275258 | 30S 755478 4274864 | |
| 30S 756638 4276093 | 30S 756364 4275798 | 30S 755785 4275242 | 30S 755447 4274836 | |
| 30S 756612 4276061 | 30S 756269 4275749 | 30S 755771 4275227 | 30S 755408 4274805 | |
| 30S 756570 4276004 | 30S 756195 4275710 | 30S 755740 4275193 | 30S 755394 4274795 | |
| 30S 756535 4275949 | 30S 756156 4275689 | 30S 755723 4275170 | 30S 755379 4274788 | |
| 30S 756522 4275931 | 30S 756128 4275672 | 30S 755707 4275148 | 30S 755334 4274763 | |
| 30S 756518 4275926 | 30S 756092 4275656 | 30S 755694 4275126 | 30S 755309 4274748 | |
| 30S 756508 4275920 | 30S 756069 4275643 | 30S 755667 4275094 | 30S 755302 4274743 | |
| 30S 756500 4275915 | 30S 756036 4275618 | 30S 755633 4275054 | 30S 755284 4274725 | |
| 30S 756488 4275908 | 30S 756005 4275592 | 30S 755603 4275017 | 30S 755268 4274710 | |

DILIGENCIA: En sesión Plenaria de 28/11/2023, se acordó la aprobación provisional de la Versión definitiva del PGE, del que forma parte el presente documento.




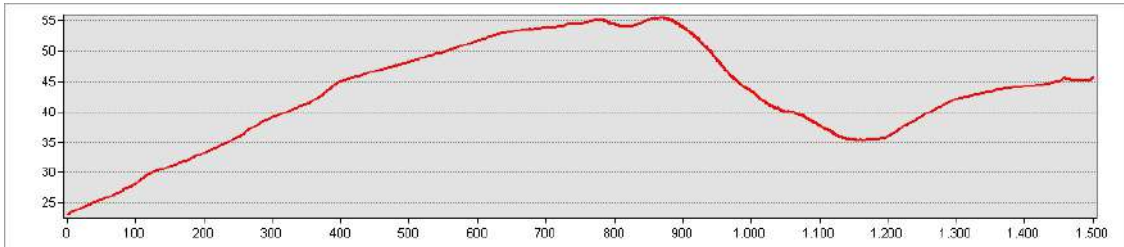
El Secretario Accidental
(firmado al margen)



Cód. Validación: 70L3CI G4SRKAJ6KMX2Y2ZHNJW
Verificación: <https://alta.es/secretaria.es/>
Documento firmado electrónicamente desde la plataforma esPublico Gestiona | Página 444 de 564



ESTUDIO DE LOS CAMINOS RURALES DEL MUNICIPIO DE ALTEA

| NOMBRE | | Nº I.B.M. | DENOMINACIONES | DESCRIPCIÓN | | | | | | |
|--|---------|-----------|--------------------------|--|-------|-------------|--------|------------|--------------|--------------|
| CAMINO 37 | | 489 | CAMINO DEL PLANET | Parte desde el camino Viejo de Alicante, a unos 800 m desde el límite suroriental de éste. El primer tramo, con unos 855 m de longitud y forma prácticamente rectilínea, presenta dirección prácticamente E-O. Atraviesa una zona de la Ptda. <i>El Planet</i> que se caracteriza por la existencia de una gran densidad de viviendas unifamiliares asociadas a pequeñas parcelas. A partir de este punto, el trazado gira hacia el NO durante unos 640 m. En este tramo discurre paralelo a la línea divisoria con el Término de Alfaz del Pi, finalizando en el punto en el que incide con ésta. En este último sector el paisaje cambia radicalmente, estando dominado por un entorno agrícola en el que predominan los bancales en explotación, aunque también se observa la existencia de algunos yermos. | | | | | | |
| COORDENADAS BÁSICAS | | | REFERENCIAS CATASTRALES | | | | | | | |
| INICIO | X755697 | Y4275136 | 03018A009090450000UJ | | | | | | | |
| FINAL | X754504 | Y4275723 | 03011A004090280000WR | | | | | | | |
| ORTOFOTO | | | | | | | | | | |
|  | | | | COTAS (snm) / DESNIVEL (m) | | DIMENSIONES | | | | |
| | | | | INICIO | FINAL | MÁXIMA | MÍNIMA | LONGITUD | ANCHURA MAX. | ANCHURA MIN. |
| | | | | 23 m. | 45 m. | 55 m. | 23 m. | 1.500,7 m. | 6,18 m. | 3,5 m. |
| ALTIMETRIA | | | | | | | | | | |
|  | | | | | | | | | | |

Cartografía histórica: Mapa del Instituto Geográfico y Estadístico, 1899. Mapa del Instituto Geográfico y Catastral, 1938. Ortofotos del vuelo 1956-57. Mapa del Instituto Geográfico Nacional MTN25 Edición 1996. MNT Parcelario 1:2000 Tº Municipal de Altea.

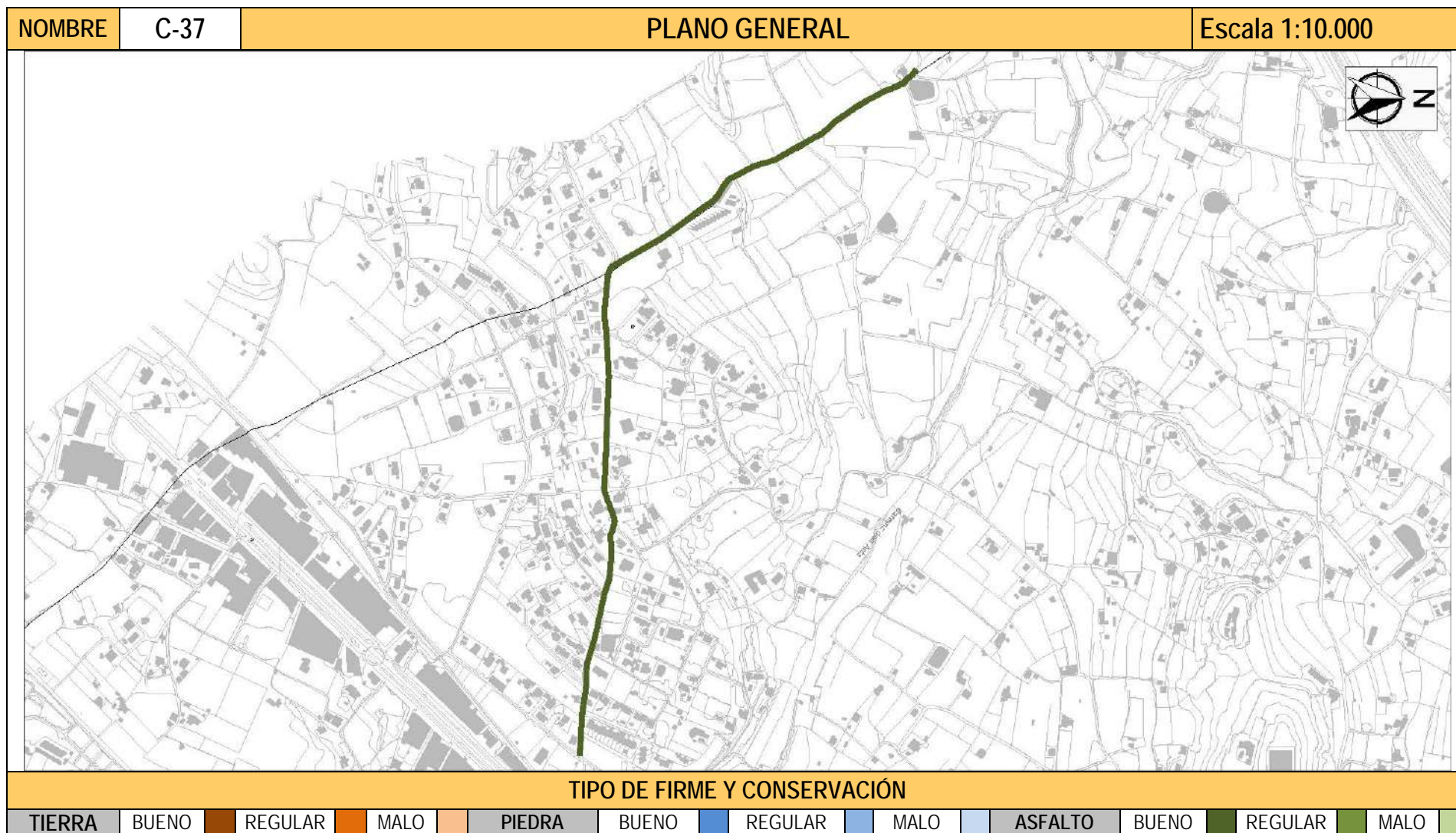
DILIGENCIA: En sesión Plenaria de 28/11/2023, se acordó la aprobación provisional de la Versión definitiva del PGE, del que forma parte el presente documento.



El Secretario Accidental
(firmado al margen)



ESTUDIO DE LOS CAMINOS RURALES DEL MUNICIPIO DE ALTEA



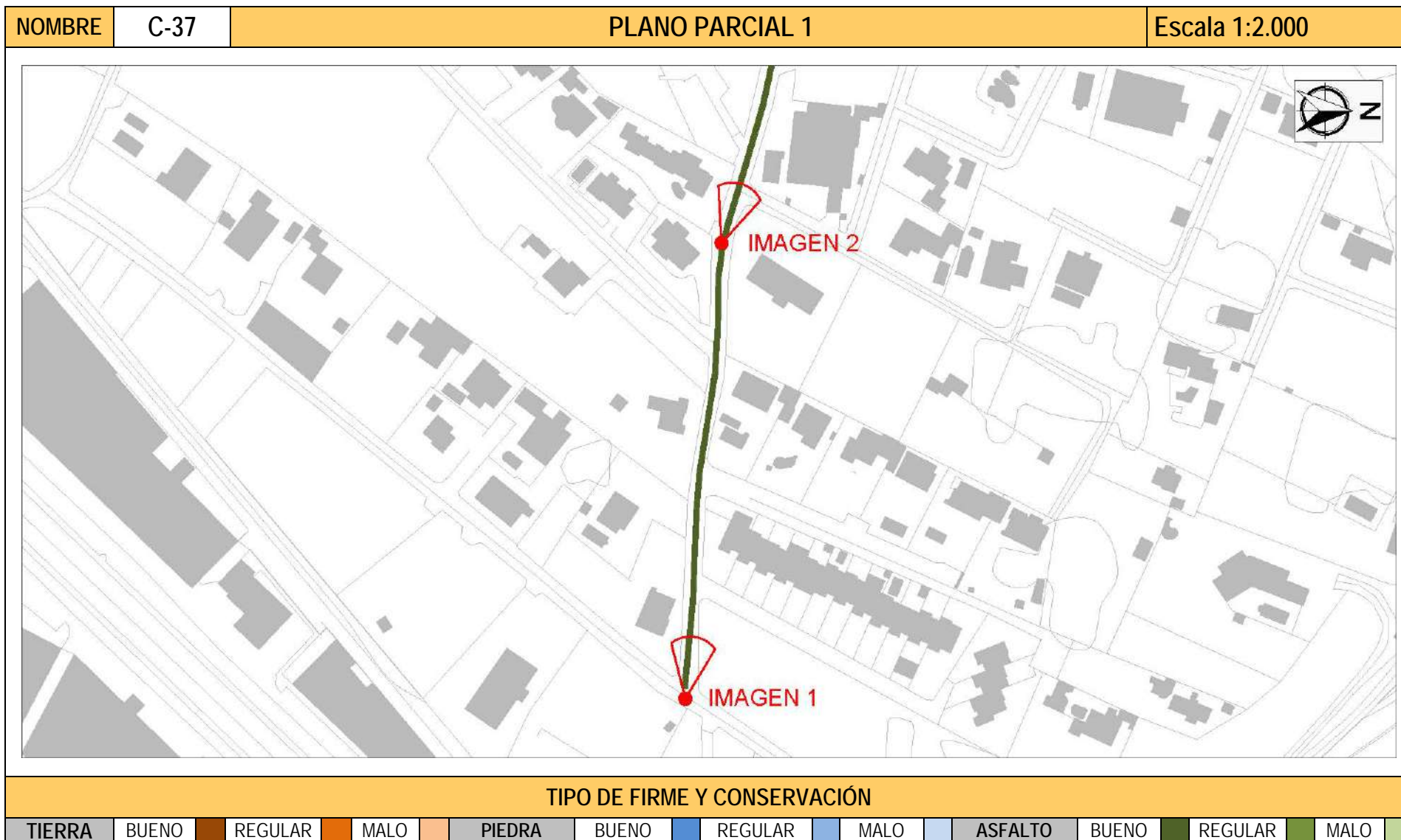
DILIGENCIA: En sesión Plenaria de 28/11/2023, se acordó la aprobación provisional de la Versión definitiva del PGE, del que forma parte el presente documento.



El Secretario Accidental
(firmado al margen)



ESTUDIO DE LOS CAMINOS RURALES DEL MUNICIPIO DE ALTEA



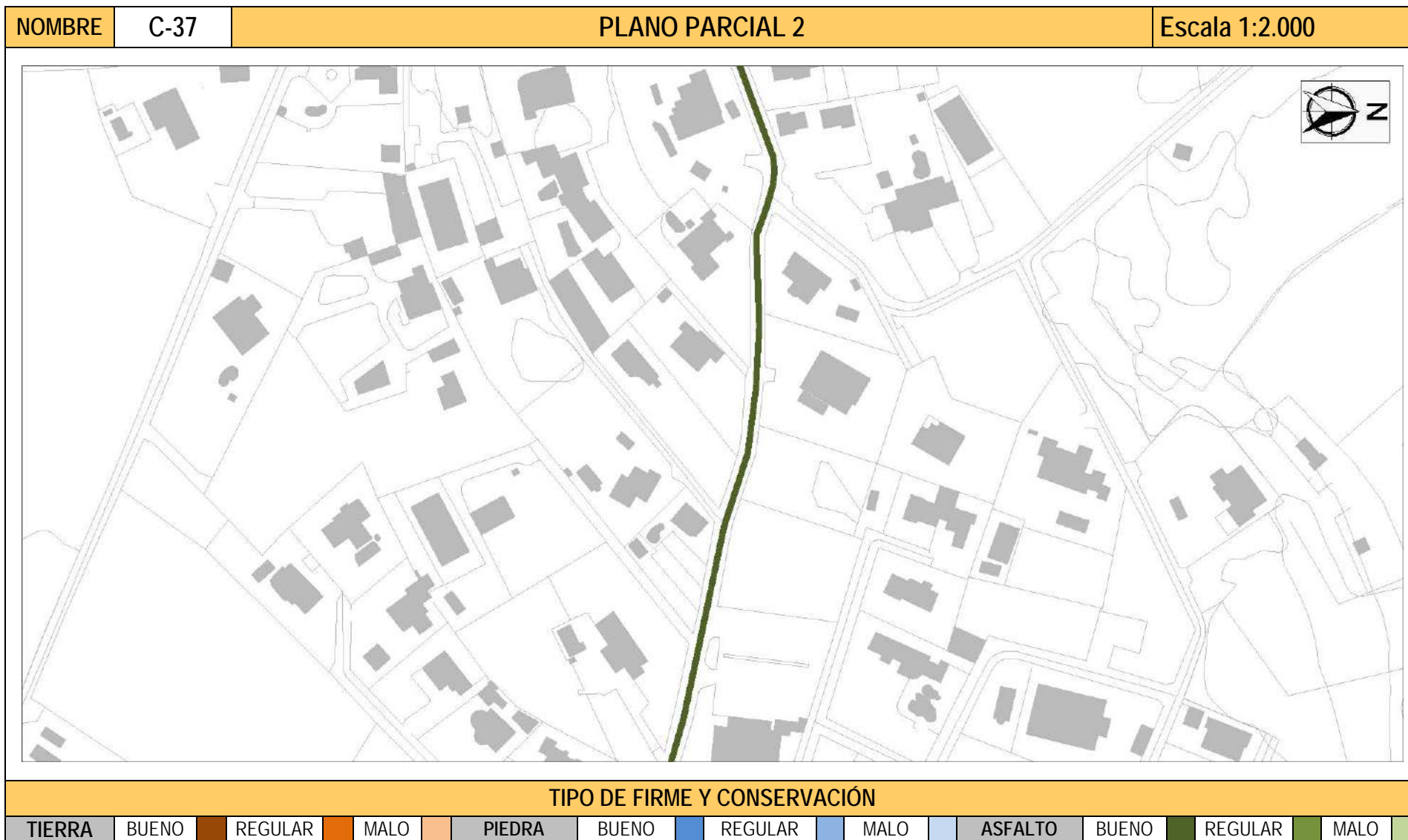
DILIGENCIA: En sesión Plenaria de 28/11/2023, se acordó la aprobación provisional de la Versión definitiva del PGE, del que forma parte el presente documento.



El Secretario Accidental
(firmado al margen)



ESTUDIO DE LOS CAMINOS RURALES DEL MUNICIPIO DE ALTEA



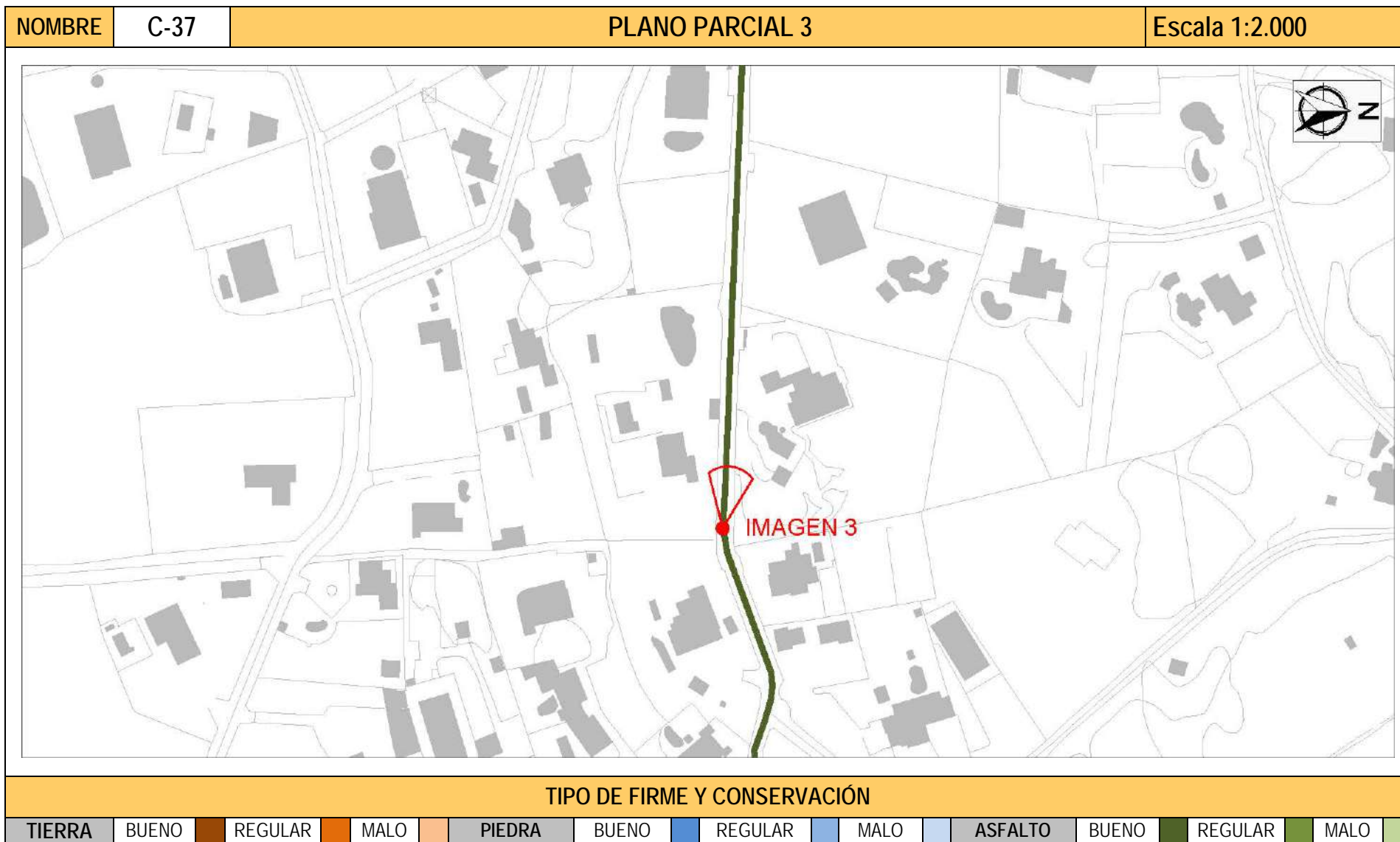
DILIGENCIA: En sesión Plenaria de 28/11/2023, se acordó la aprobación provisional de la Versión definitiva del PGE, del que forma parte el presente documento.



El Secretario Accidental
(firmado al margen)



ESTUDIO DE LOS CAMINOS RURALES DEL MUNICIPIO DE ALTEA



Cód. Validación: 70L3CLG4SRKAJ6KMX2Y2Z2HNJW
 Verificación: <https://alta.se/electronica.es/>
 Documento firmado electrónicamente desde la plataforma esPublico Gestiona | Página 449 de 564

DILIGENCIA: En sesión Plenaria de 28/11/2023, se acordó la aprobación provisional de la Versión definitiva del PGE, del que forma parte el presente documento.

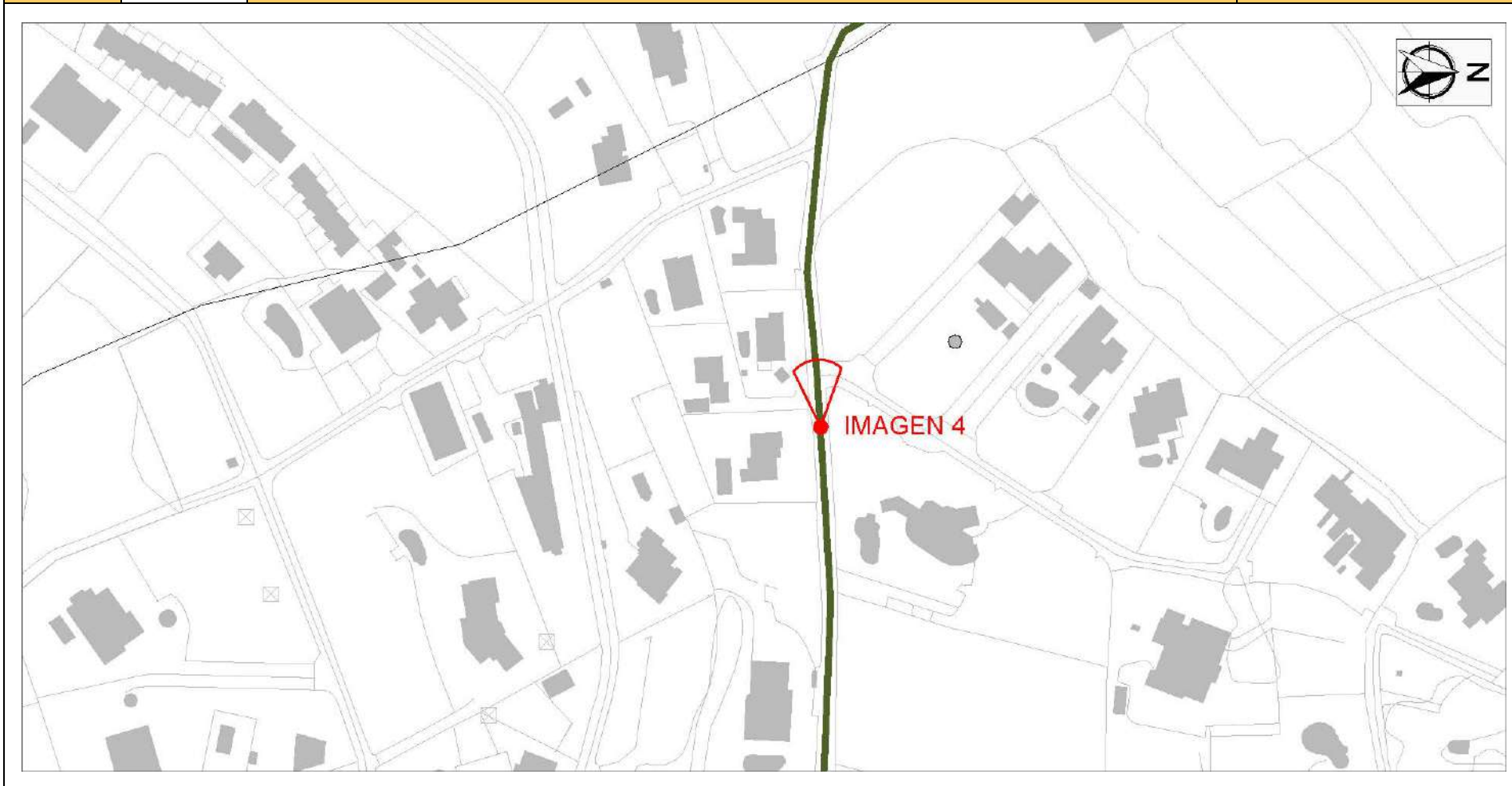


El Secretario Accidental
(firmado al margen)



ESTUDIO DE LOS CAMINOS RURALES DEL MUNICIPIO DE ALTEA

| | | | |
|--------|------|-----------------|----------------|
| NOMBRE | C-37 | PLANO PARCIAL 4 | Escala 1:2.000 |
|--------|------|-----------------|----------------|



| TIPO DE FIRME Y CONSERVACIÓN | | | | | | | | | | | |
|------------------------------|-------|---------|------|--------|-------|---------|------|---------|-------|---------|------|
| TIERRA | BUENO | REGULAR | MALO | PIEDRA | BUENO | REGULAR | MALO | ASFALTO | BUENO | REGULAR | MALO |

DILIGENCIA: En sesión Plenaria de 28/11/2023, se acordó la aprobación provisional de la Versión definitiva del PGE, del que forma parte el presente documento.



El Secretario Accidental
(firmado al margen)

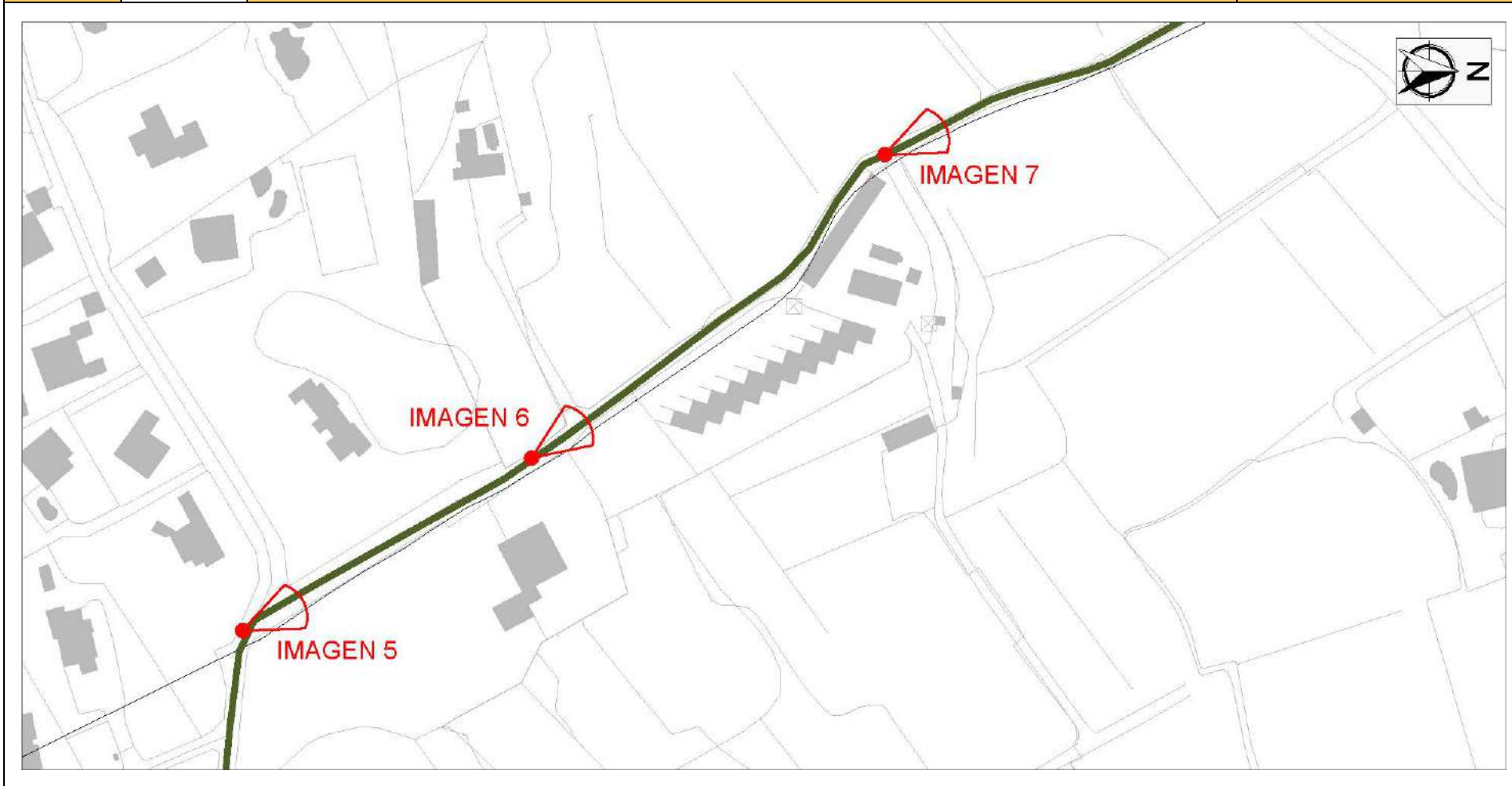


Cód. Validación: 70L3CLG4SRKAJ6KMX2Y2ZHNJW
 Verificación: <https://altea.selectronica.es/>
 Documento firmado electrónicamente desde la plataforma esPublico Gestiona | Página 450 de 564



ESTUDIO DE LOS CAMINOS RURALES DEL MUNICIPIO DE ALTEA

| | | | |
|--------|------|-----------------|----------------|
| NOMBRE | C-37 | PLANO PARCIAL 5 | Escala 1:2.000 |
|--------|------|-----------------|----------------|



| TIPO DE FIRME Y CONSERVACIÓN | | | | | | | | | | | |
|------------------------------|-------|---------|------|--------|-------|---------|------|---------|-------|---------|------|
| TIERRA | BUENO | REGULAR | MALO | PIEDRA | BUENO | REGULAR | MALO | ASFALTO | BUENO | REGULAR | MALO |

DILIGENCIA: En sesión Plenaria de 28/11/2023, se acordó la aprobación provisional de la Versión definitiva del PGE, del que forma parte el presente documento.



El Secretario Accidental
(firmado al margen)



Cód. Validación: 70L3CLG4SRKAJ6KMX2Y2ZHNJW
Verificación: <https://altea.sedelectronica.es/>
Documento firmado electrónicamente desde la plataforma esPublico Gestiona | Página 451 de 564



ESTUDIO DE LOS CAMINOS RURALES DEL MUNICIPIO DE ALTEA



DILIGENCIA: En sesión Plenaria de 28/11/2023, se acordó la aprobación provisional de la Versión definitiva del PGE, del que forma parte el presente documento.









El Secretario Accidental
(firmado al margen)

Cód. Validación: 70L3CLG4SRKAJ6KMX2YZ2HNJW
 Verificación: <https://alta.es/electronica/es/>
 Documento firmado electrónicamente desde la plataforma esPublico Gestiona | Página 452 de 564



ESTUDIO DE LOS CAMINOS RURALES DEL MUNICIPIO DE ALTEA

| NOMBRE | C-37 | IMÁGENES | | | |
|--|---|--|--|--|--|
|  |  |  | | | |
| 1. Inicio camino | 2. Detalle camino | 3. Detalle camino | | | |
|  |  |  | | | |
| 4. Detalle camino | 5. Detalle camino | 6. Detalle camino | | | |





DILIGENCIA: En sesión Plenaria de 28/11/2023, se acordó la aprobación provisional de la Versión definitiva del PGE, del que forma parte el presente documento.



El Secretario Accidental
(firmado al margen)



ESTUDIO DE LOS CAMINOS RURALES DEL MUNICIPIO DE ALTEA

| NOMBRE | C-37 | IMÁGENES | |
|--|--|---|--|
|  |  |  | |
| 7. Detalle camino | 8. Detalle camino | 9. Detalle camino | |
|  | | | |
| 10. Final del camino. | | | |

DILIGENCIA: En sesión Plenaria de 28/11/2023, se acordó la aprobación provisional de la Versión definitiva del PGE, del que forma parte el presente documento.



El Secretario Accidental
(firmado al margen)



ESTUDIO DE LOS CAMINOS RURALES DEL MUNICIPIO DE ALTEA

COORDENADAS UTM (ETRS 89 Huso 30)

| | | | |
|--------------------|--------------------|--------------------|--------------------|
| 30S 755697 4275136 | 30S 755306 4275193 | 30S 754843 4275211 | 30S 754630 4275546 |
| 30S 755666 4275139 | 30S 755298 4275196 | 30S 754808 4275274 | 30S 754626 4275553 |
| 30S 755634 4275140 | 30S 755293 4275196 | 30S 754794 4275294 | 30S 754617 4275564 |
| 30S 755620 4275141 | 30S 755288 4275196 | 30S 754780 4275313 | 30S 754608 4275573 |
| 30S 755584 4275147 | 30S 755246 4275180 | 30S 754755 4275346 | 30S 754603 4275579 |
| 30S 755568 4275148 | 30S 755237 4275179 | 30S 754741 4275366 | 30S 754591 4275597 |
| 30S 755550 4275148 | 30S 755211 4275180 | 30S 754732 4275375 | 30S 754577 4275616 |
| 30S 755539 4275149 | 30S 755155 4275182 | 30S 754716 4275384 | 30S 754568 4275632 |
| 30S 755531 4275151 | 30S 755097 4275184 | 30S 754704 4275393 | 30S 754560 4275647 |
| 30S 755509 4275158 | 30S 755044 4275187 | 30S 754698 4275407 | 30S 754552 4275662 |
| 30S 755488 4275164 | 30S 755004 4275184 | 30S 754682 4275435 | 30S 754548 4275674 |
| 30S 755419 4275178 | 30S 754969 4275182 | 30S 754679 4275446 | 30S 754539 4275694 |
| 30S 755393 4275187 | 30S 754935 4275179 | 30S 754673 4275467 | 30S 754532 4275700 |
| 30S 755370 4275190 | 30S 754917 4275180 | 30S 754670 4275474 | 30S 754525 4275709 |
| 30S 755348 4275191 | 30S 754890 4275183 | 30S 754665 4275483 | 30S 754515 4275716 |
| 30S 755336 4275190 | 30S 754865 4275186 | 30S 754648 4275512 | 30S 754504 4275723 |
| 30S 755316 4275190 | 30S 754855 4275191 | 30S 754641 4275525 | |

DILIGENCIA: En sesión Plenaria de 28/11/2023, se acordó la aprobación provisional de la Versión definitiva del PGE, del que forma parte el presente documento.




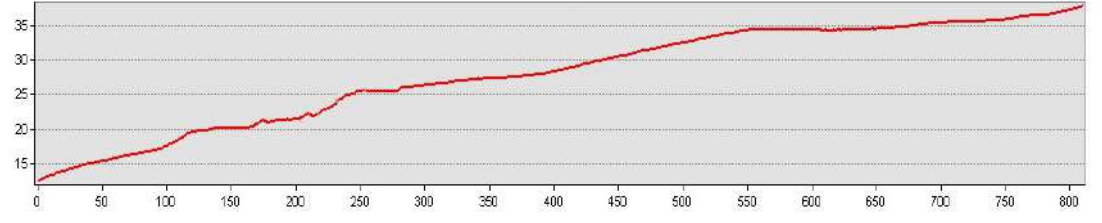
El Secretario Accidental
(firmado al margen)



Cód. Validación: 70L3CLG4SRKAJ6KMX2YZ2HNUW
Verificación: <https://alta.es/electronica/es/>
Documento firmado electrónicamente desde la plataforma esPublico Gestiona | Página 455 de 564



ESTUDIO DE LOS CAMINOS RURALES DEL MUNICIPIO DE ALTEA

| NOMBRE | | Nº I.B.M. | DENOMINACIONES | DESCRIPCIÓN | | | | | | |
|--|---------|-----------|--|--|-------|--------|--------|----------|--------------|--------------|
| CAMINO 38 | | 487 | CAMINO EN EL PLANET 1 | Parte del camino de <i>Cap Blanc</i> con dirección NO. Tras recorrer 135 m, cruza la N-332 a la altura del PK 155.300, atravesando una zona de naves industriales que se desarrolla a ambos lados de la carretera. Cruza la línea del FFCC Alicante-Denia por un paso elevado al pie del cual discurre el Camino Viejo de Alicante. A partir de aquí, ya en la Ptda. de <i>El Planet</i> , presenta un tramo rectilíneo con dirección NO de unos 335 m en el que predomina la presencia de bancales abandonados y viviendas unifamiliares. El tramo final, de unos 225 m de longitud, presenta dirección E-W, finalizando en el punto en el que se cruza con el Camino del <i>Planet 2</i> . En este último sector no observamos cambios sustanciales en el paisaje. | | | | | | |
| COORDENADAS BÁSICAS | | | REFERENCIAS CATASTRALES | | | | | | | |
| INICIO | X755660 | Y4274726 | 03018A009090010000UT 03018A009090480000UZ | | | | | | | |
| FINAL | X755003 | Y4274997 | | | | | | | | |
| ORTOFOTO | | | | COTAS (snm) / DESNIVEL (m) | | | | | | |
|  | | | | DIMENSIONES | | | | | | |
| | | | | INICIO | FINAL | MÁXIMA | MÍNIMA | LONGITUD | ANCHURA MAX. | ANCHURA MIN. |
| | | | | 12 m. | 38 m. | 38 m. | 12 m. | 552,5 m. | 6,12 m. | 3,85 m. |
| | | | | ALTIMETRIA | | | | | | |
| | | | |  | | | | | | |

Cartografía histórica: Ortofotos del vuelo 1956-57. Mapa del Instituto Geográfico Nacional MTN25 Edición 1996. MNT Parcelario 1:2000 Tº Municipal de Altea. Cartografía de Catastro.

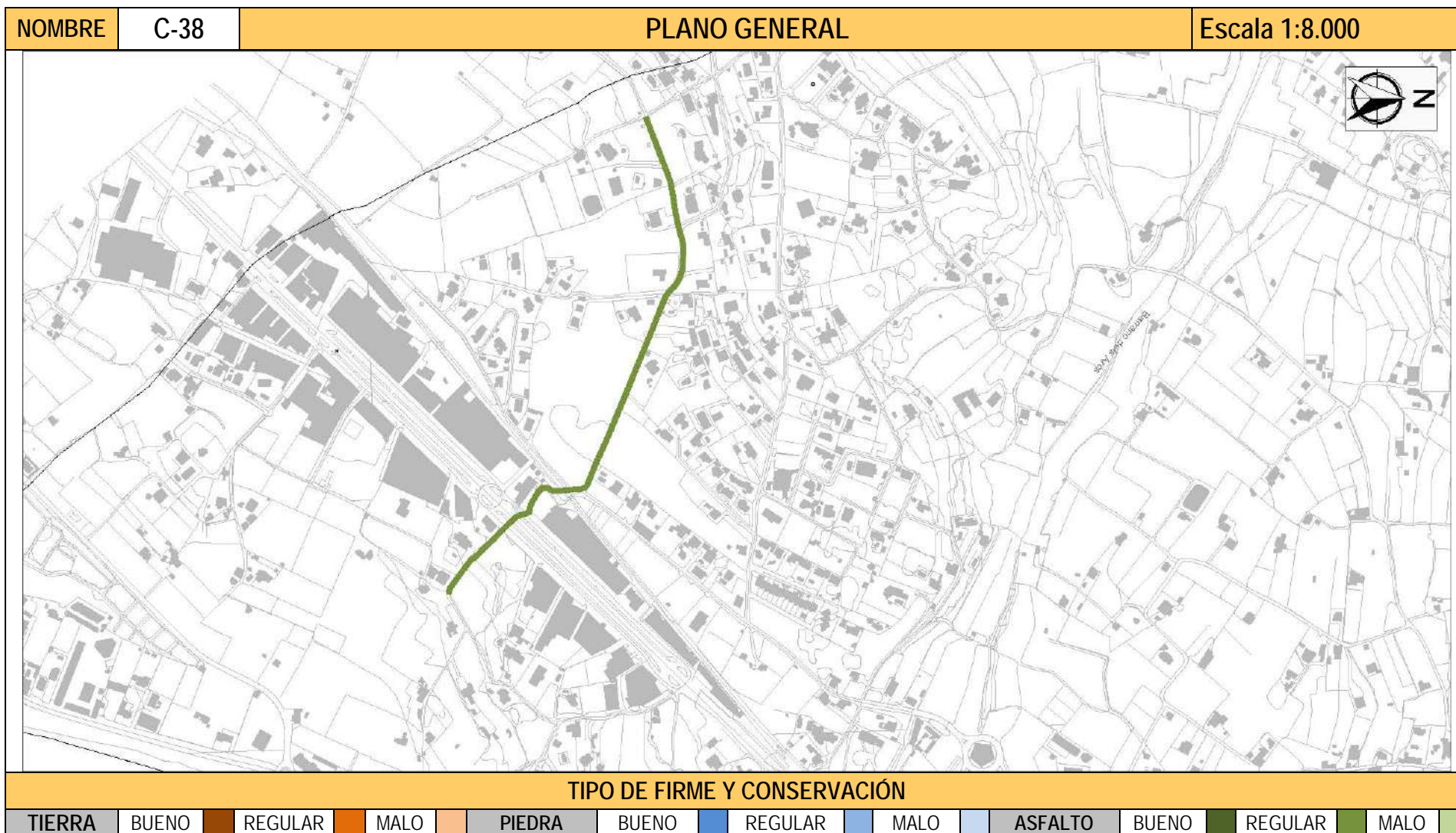
DILIGENCIA: En sesión Plenaria de 28/11/2023, se acordó la aprobación provisional de la Versión definitiva del PGE, del que forma parte el presente documento.



El Secretario Accidental
(firmado al margen)



ESTUDIO DE LOS CAMINOS RURALES DEL MUNICIPIO DE ALTEA



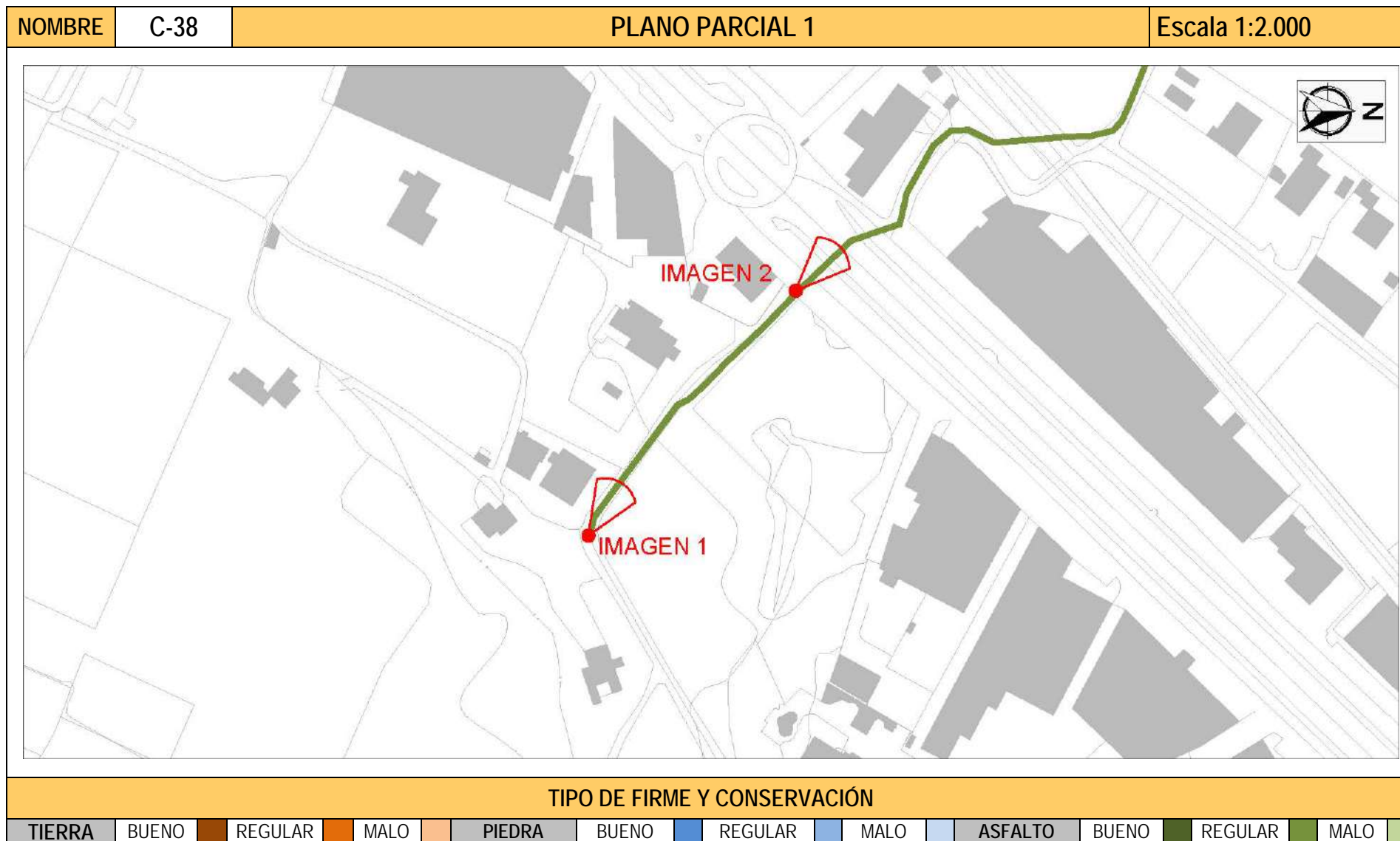
DILIGENCIA: En sesión Plenaria de 28/11/2023, se acordó la aprobación provisional de la Versión definitiva del PGE, del que forma parte el presente documento.



El Secretario Accidental
(firmado al margen)



ESTUDIO DE LOS CAMINOS RURALES DEL MUNICIPIO DE ALTEA



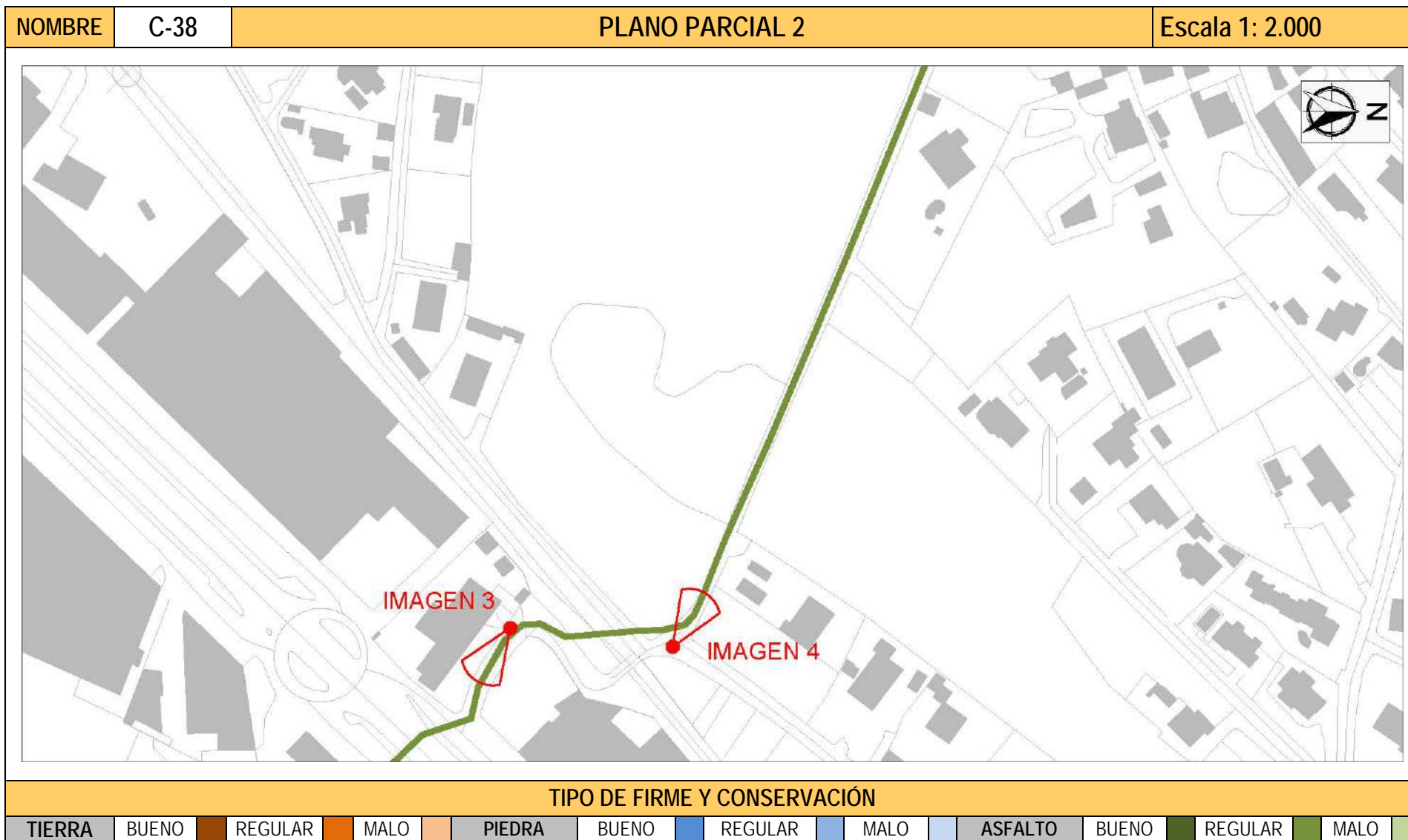
DILIGENCIA: En sesión Plenaria de 28/11/2023, se acordó la aprobación provisional de la Versión definitiva del PGE, del que forma parte el presente documento.



El Secretario Accidental
(firmado al margen)



ESTUDIO DE LOS CAMINOS RURALES DEL MUNICIPIO DE ALTEA




Cód. Validación: 70L3CLG4SRKAJ6KMX2Y2Z2HNJW
 Verificación: <https://alta.es/secretoria.es/>
 Documento firmado electrónicamente desde la plataforma esPublico Gestiona | Página 459 de 564

DILIGENCIA: En sesión Plenaria de 28/11/2023, se acordó la aprobación provisional de la Versión definitiva del PGE, del que forma parte el presente documento.

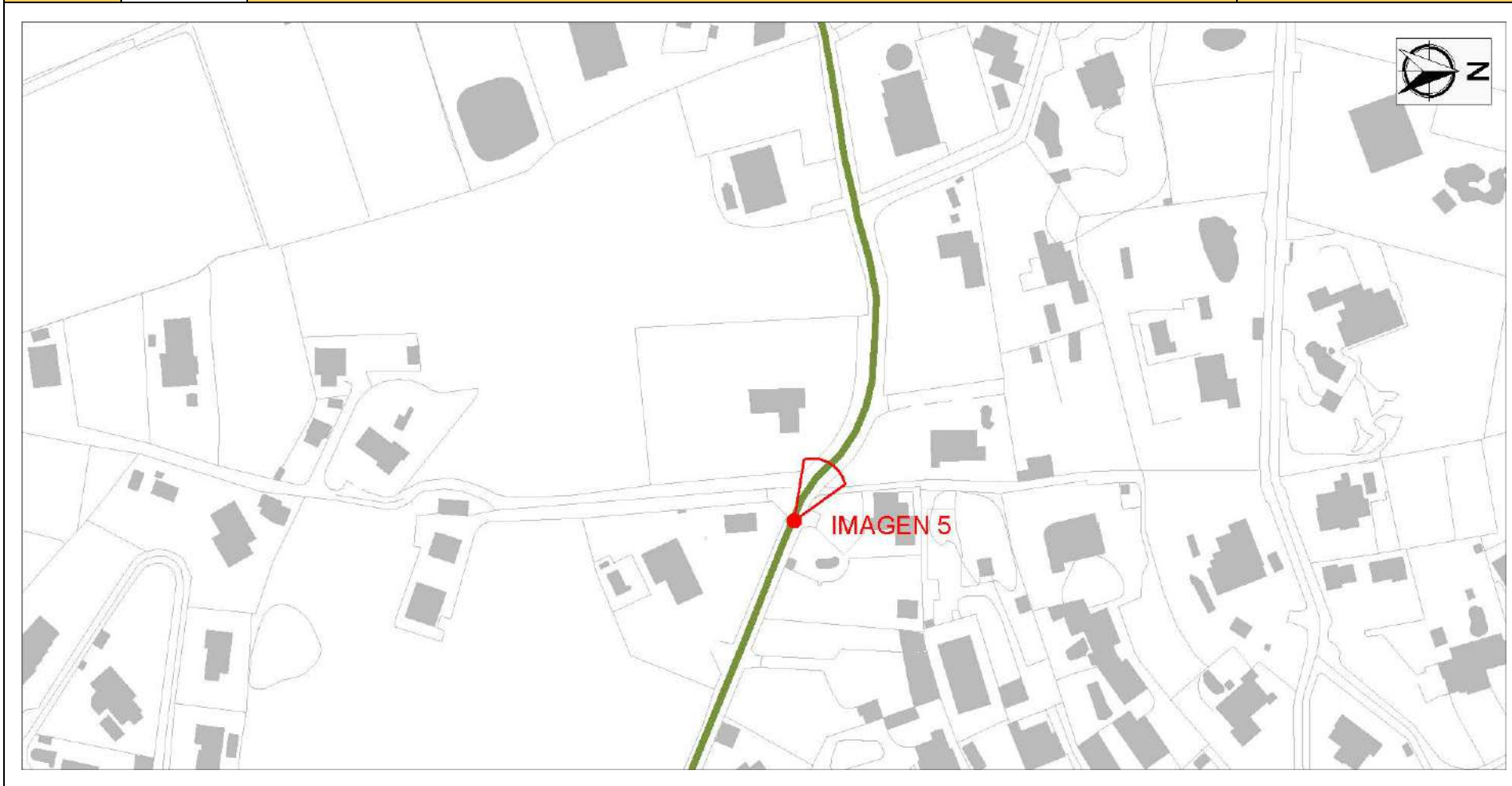


El Secretario Accidental
 (firmado al margen)




ESTUDIO DE LOS CAMINOS RURALES DEL MUNICIPIO DE ALTEA

| | | | |
|--------|------|-----------------|-----------------|
| NOMBRE | C-38 | PLANO PARCIAL 3 | Escala 1: 2.000 |
|--------|------|-----------------|-----------------|




| TIPO DE FIRME Y CONSERVACIÓN | | | | | | | | | | | |
|------------------------------|-------|---------|------|--------|-------|---------|------|---------|-------|---------|------|
| TIERRA | BUENO | REGULAR | MALO | PIEDRA | BUENO | REGULAR | MALO | ASFALTO | BUENO | REGULAR | MALO |

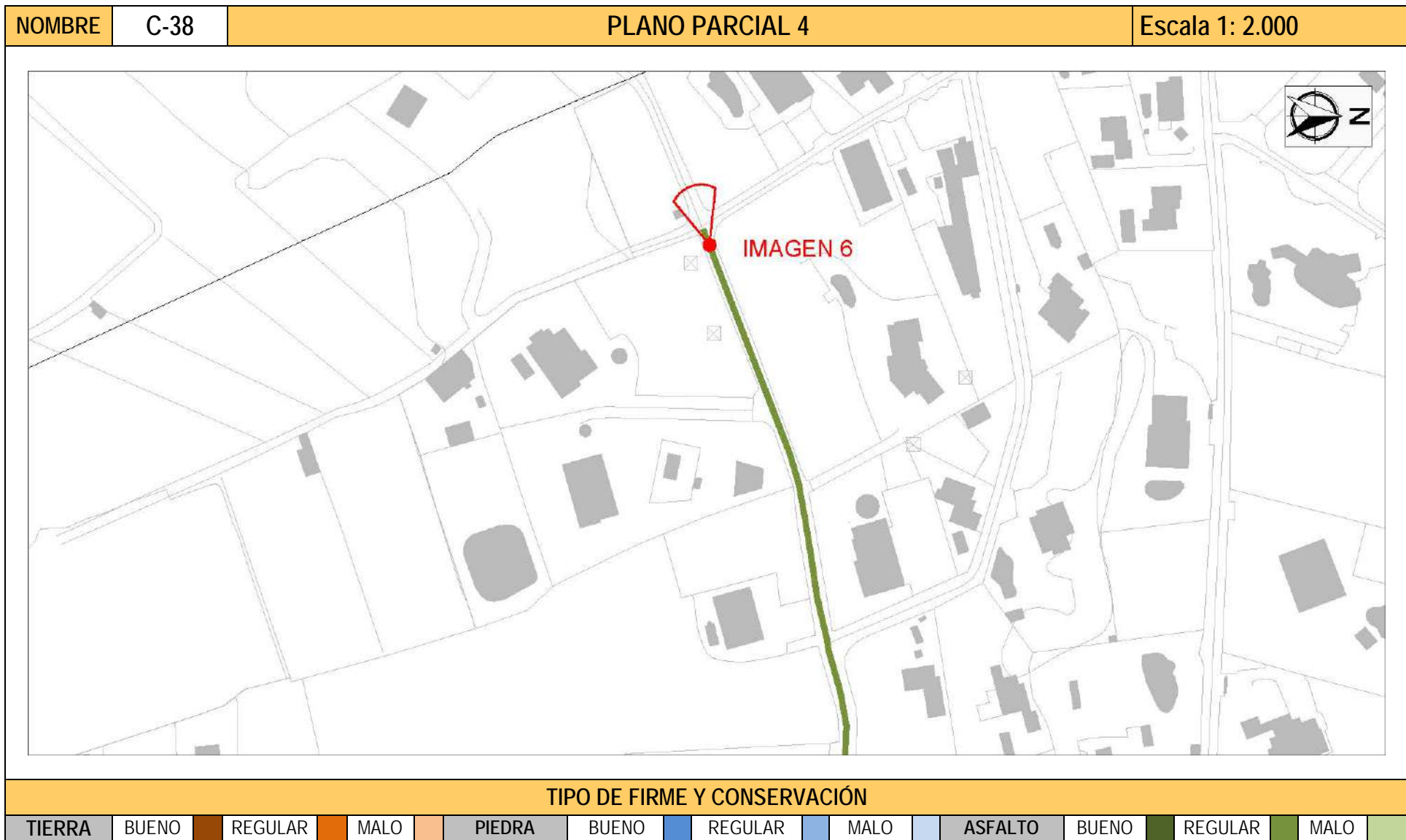
DILIGENCIA: En sesión Plenaria de 28/11/2023, se acordó la aprobación provisional de la Versión definitiva del PGE, del que forma parte el presente documento.



El Secretario Accidental
(firmado al margen)




ESTUDIO DE LOS CAMINOS RURALES DEL MUNICIPIO DE ALTEA



DILIGENCIA: En sesión Plenaria de 28/11/2023, se acordó la aprobación provisional de la Versión definitiva del PGE, del que forma parte el presente documento.









El Secretario Accidental
(firmado al margen)

Cód. Validación: 70L3CLG4SRKAJ6KMX2YZ2HNUW
 Verificación: <https://alta.es/secretaria.es/>
 Documento firmado electrónicamente desde la plataforma esPublico Gestiona | Página 461 de 564



ESTUDIO DE LOS CAMINOS RURALES DEL MUNICIPIO DE ALTEA

| NOMBRE | C-38 | IMÁGENES | | | |
|--|------|---|--|--|--|
|  | |  | |  | |
| 1. Inicio del camino | | 2. Detalle del camino | | 3. Detalle del camino | |
|  | |  | |  | |
| 4. Detalle del camino | | 5. Detalle del camino | | 6. Final del camino. | |

DILIGENCIA: En sesión Plenaria de 28/11/2023, se acordó la aprobación provisional de la Versión definitiva del PGE, del que forma parte el presente documento.



El Secretario Accidental
(firmado al margen)



ESTUDIO DE LOS CAMINOS RURALES DEL MUNICIPIO DE ALTEA

COORDENADAS UTM (ETRS 89 Huso 30)

| | | |
|--------------------|--------------------|--------------------|
| 30S 755660 4274726 | 30S 755518 4274870 | 30S 755228 4275042 |
| 30S 755652 4274727 | 30S 755516 4274896 | 30S 755219 4275046 |
| 30S 755652 4274727 | 30S 755516 4274905 | 30S 755211 4275048 |
| 30S 755643 4274734 | 30S 755514 4274913 | 30S 755197 4275049 |
| 30S 755629 4274744 | 30S 755510 4274916 | 30S 755183 4275049 |
| 30S 755612 4274757 | 30S 755505 4274918 | 30S 755171 4275047 |
| 30S 755610 4274761 | 30S 755484 4274927 | 30S 755156 4275043 |
| 30S 755605 4274767 | 30S 755467 4274934 | 30S 755152 4275042 |
| 30S 755596 4274775 | 30S 755447 4274943 | 30S 755136 4275038 |
| 30S 755584 4274788 | 30S 755383 4274970 | 30S 755123 4275037 |
| 30S 755571 4274801 | 30S 755348 4274985 | 30S 755109 4275034 |
| 30S 755553 4274819 | 30S 755321 4274996 | 30S 755096 4275032 |
| 30S 755547 4274837 | 30S 755295 4275006 | 30S 755085 4275029 |
| 30S 755536 4274839 | 30S 755266 4275018 | 30S 755069 4275023 |
| 30S 755519 4274849 | 30S 755250 4275024 | 30S 755053 4275016 |
| 30S 755514 4274855 | 30S 755243 4275029 | 30S 755003 4274997 |
| 30S 755514 4274861 | 30S 755235 4275037 | |

DILIGENCIA: En sesión Plenaria de 28/11/2023, se acordó la aprobación provisional de la Versión definitiva del PGE, del que forma parte el presente documento.



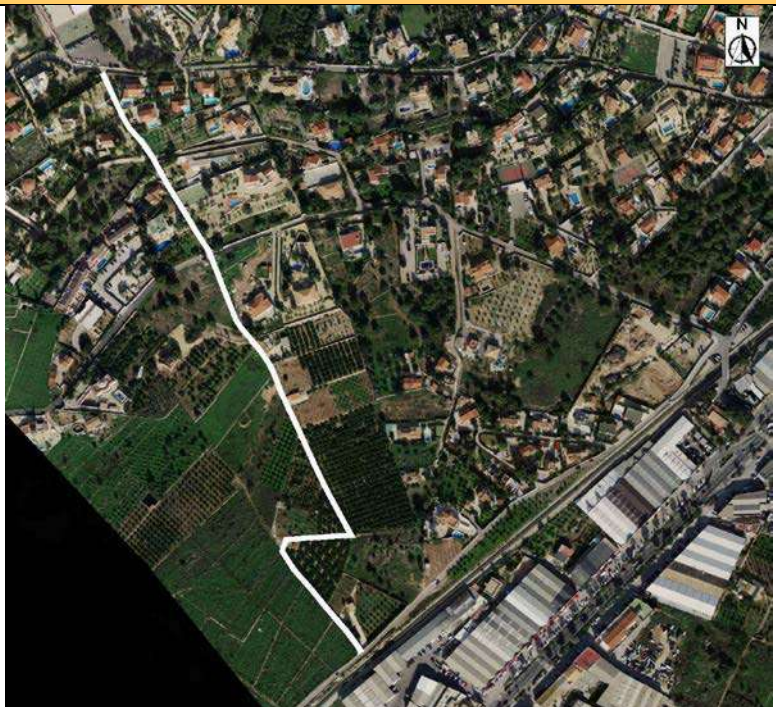
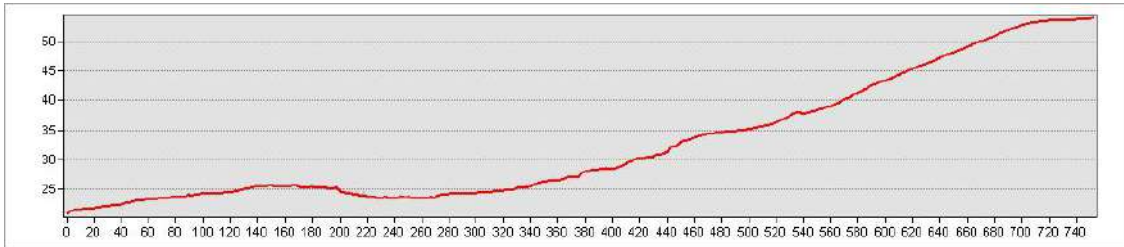
El Secretario Accidental
(firmado al margen)



Cód. Validación: 70L3CI G4SRKAJ6KMX2YZ2HNJW
Verificación: <https://altea.sedelectronica.es/>
Documento firmado electrónicamente desde la plataforma esPublico Gestiona | Página 463 de 564



ESTUDIO DE LOS CAMINO RURALES DEL MUNICIPIO DE ALTEA

| NOMBRE | | | Nº I.B.M. | DENOMINACIONES | DESCRIPCIÓN | | |
|--|---------|----------|-------------------------|------------------------------|--|--------------|--|
| CAMINO 39 | | | 487 | CAMINO EN EL PLANET 2 | <p>Conecta el camino Viejo de Alicante con el Camino del <i>Planet</i>. Parte desde el punto de intersección con el primero, en dirección NO. Tras recorrer 130 m, gira en ángulo cerrado hacia el SE, manteniendo esta alineación durante unos 67 m para girar de nuevo hacia el NO, orientación que conservará hasta el final de su trazado. A 320 m se cruza por el Este con el extremo del <i>Camí del Planet 1</i>, cambiando el firme de tierra a asfalto en este punto. En el tramo meridional predominan las zonas de cultivo. En los últimos 220 m, las viviendas unifamiliares asociadas a pequeñas parcelas.</p> | | |
| COORDENADAS BÁSICAS | | | REFERENCIAS CATASTRALES | | | | |
| INICIO | X755154 | Y4274598 | 03018A009090010000UT | | | | |
| FINAL | X754894 | Y4275179 | | | | | |
| ORTOFOTO | | | | | | | |
|  | | | | | | | |
| COTAS (snm) / DESNIVEL (m) | | | | DIMENSIONES | | | |
| INICIO | FINAL | MÁXIMA | MÍNIMA | LONGITUD | ANCHURA MAX. | ANCHURA MIN. | |
| 22 m. | 60 m. | 60 m. | 22 m. | 737 m | 5,87 m. | 3,20 m. | |
| ALTIMETRIA | | | | | | | |
|  | | | | | | | |

Descripción del estado actual: El tercio septentrional del trazado presenta un firme asfaltado en buen estado de conservación; mientras que al sur del el Camino 38 el trazado se convierte en un camino de tierra presentando un estado de conservación medio-regular.

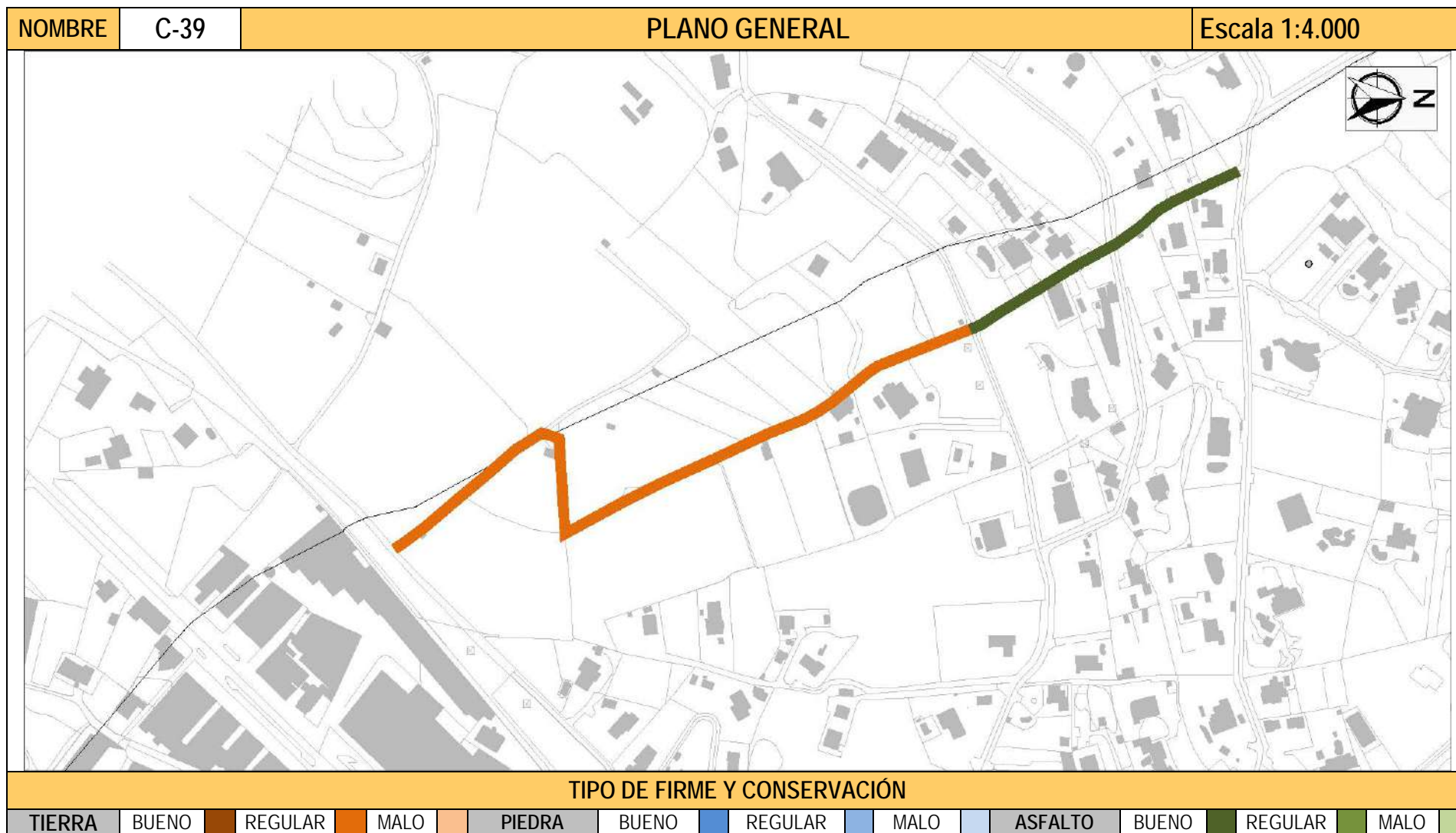
DILIGENCIA: En sesión Plenaria de 28/11/2023, se acordó la aprobación provisional de la Versión definitiva del PGE, del que forma parte el presente documento.



El Secretario Accidental
(firmado al margen)



ESTUDIO DE LOS CAMINO RURALES DEL MUNICIPIO DE ALTEA



DILIGENCIA: En sesión Plenaria de 28/11/2023, se acordó la aprobación provisional de la Versión definitiva del PGE, del que forma parte el presente documento.



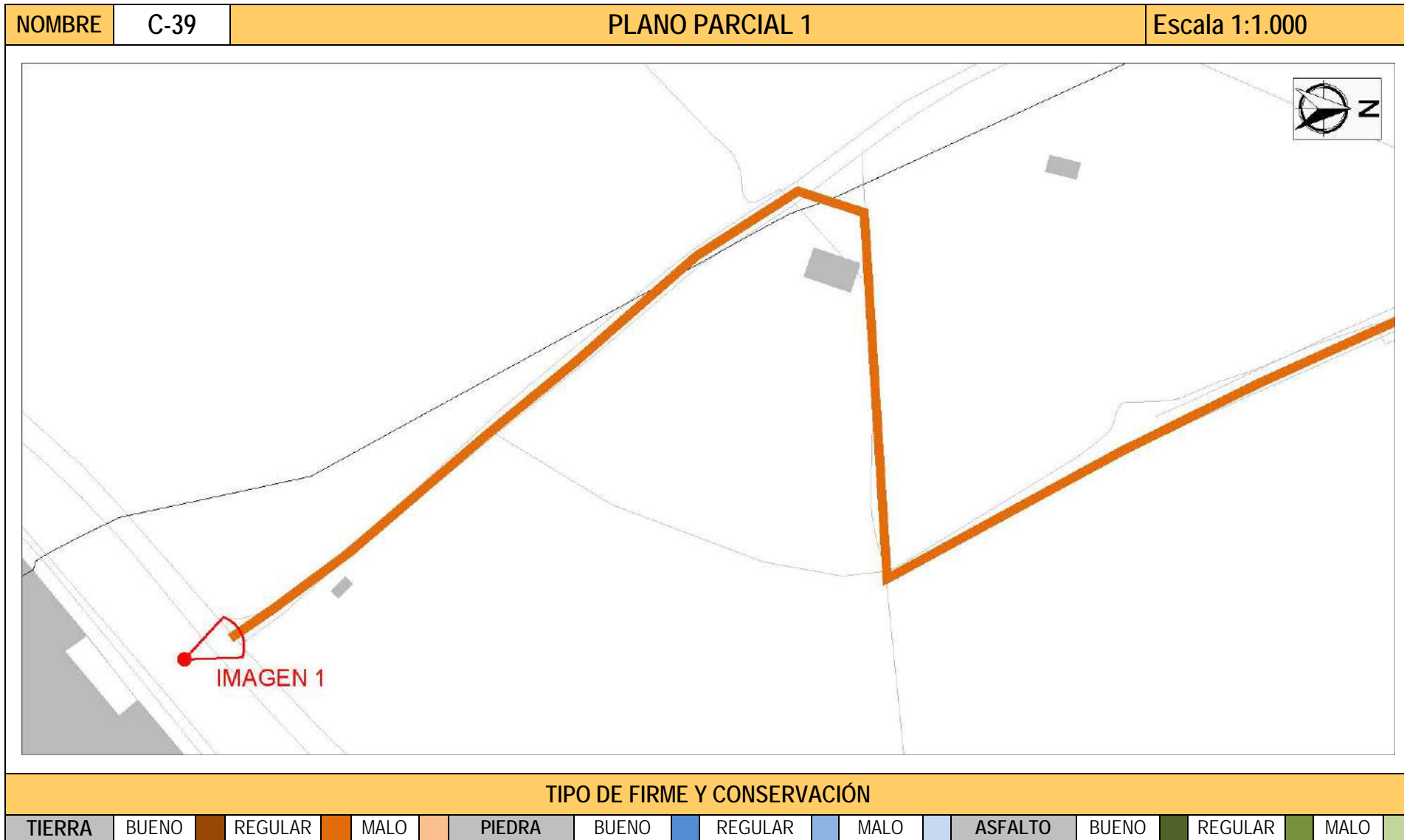
El Secretario Accidental
(firmado al margen)



Cód. Validación: 70L3CLG4SRKAJ6KMX2Y2ZHNJW
 Verificación: <https://altea.sedelectronica.es/>
 Documento firmado electrónicamente desde la plataforma esPublico Gestiona | Página 465 de 564



ESTUDIO DE LOS CAMINO RURALES DEL MUNICIPIO DE ALTEA



DILIGENCIA: En sesión Plenaria de 28/11/2023, se acordó la aprobación provisional de la Versión definitiva del PGE, del que forma parte el presente documento.



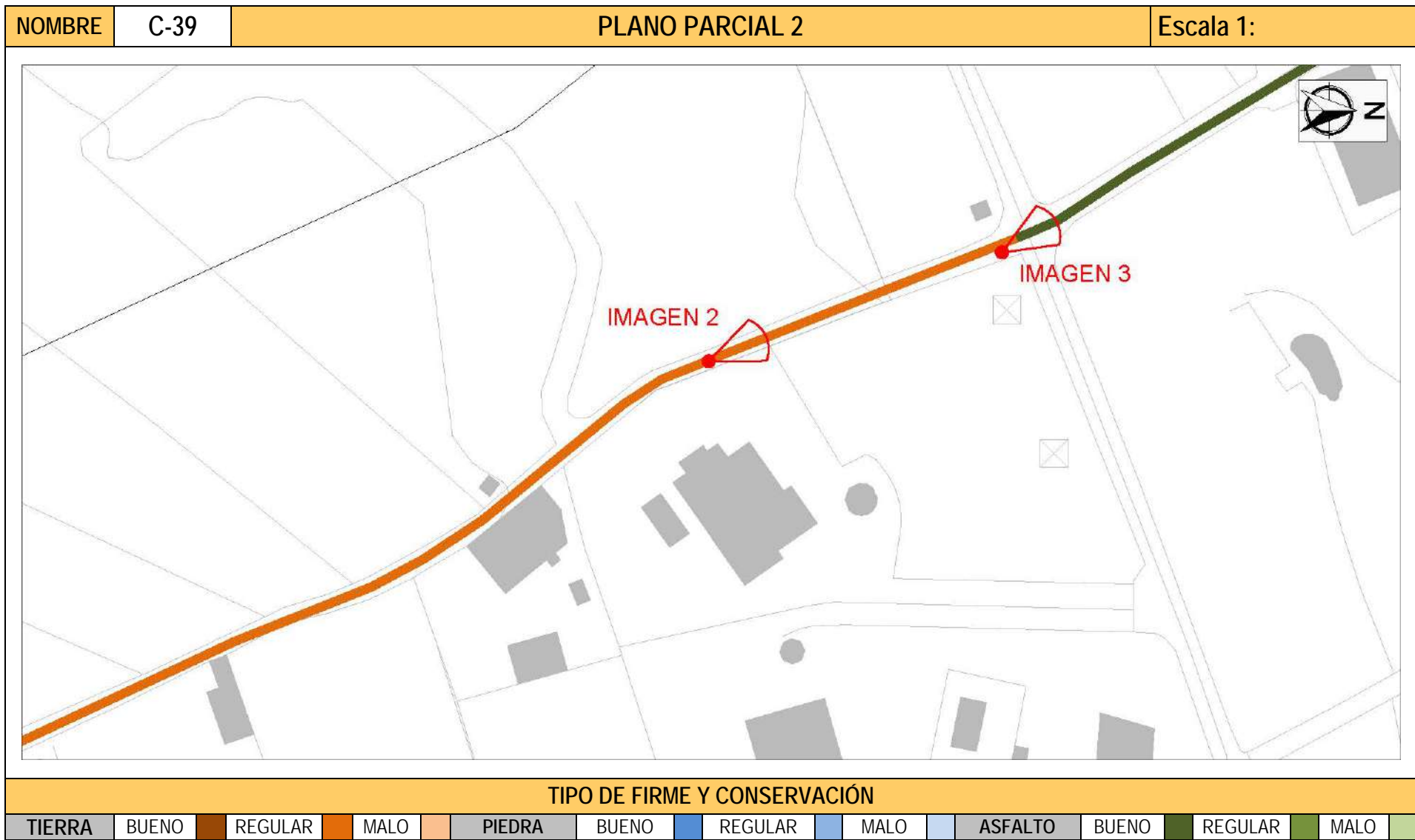
El Secretario Accidental
(firmado al margen)



Cód. Validación: 70L3CLG4SRKAJ6KMX2YZ2HNUJW
 Verificación: <https://altea.sedelectronica.es/>
 Documento firmado electrónicamente desde la plataforma esPublico Gestiona | Página 466 de 564



ESTUDIO DE LOS CAMINO RURALES DEL MUNICIPIO DE ALTEA



DILIGENCIA: En sesión Plenaria de 28/11/2023, se acordó la aprobación provisional de la Versión definitiva del PGE, del que forma parte el presente documento.

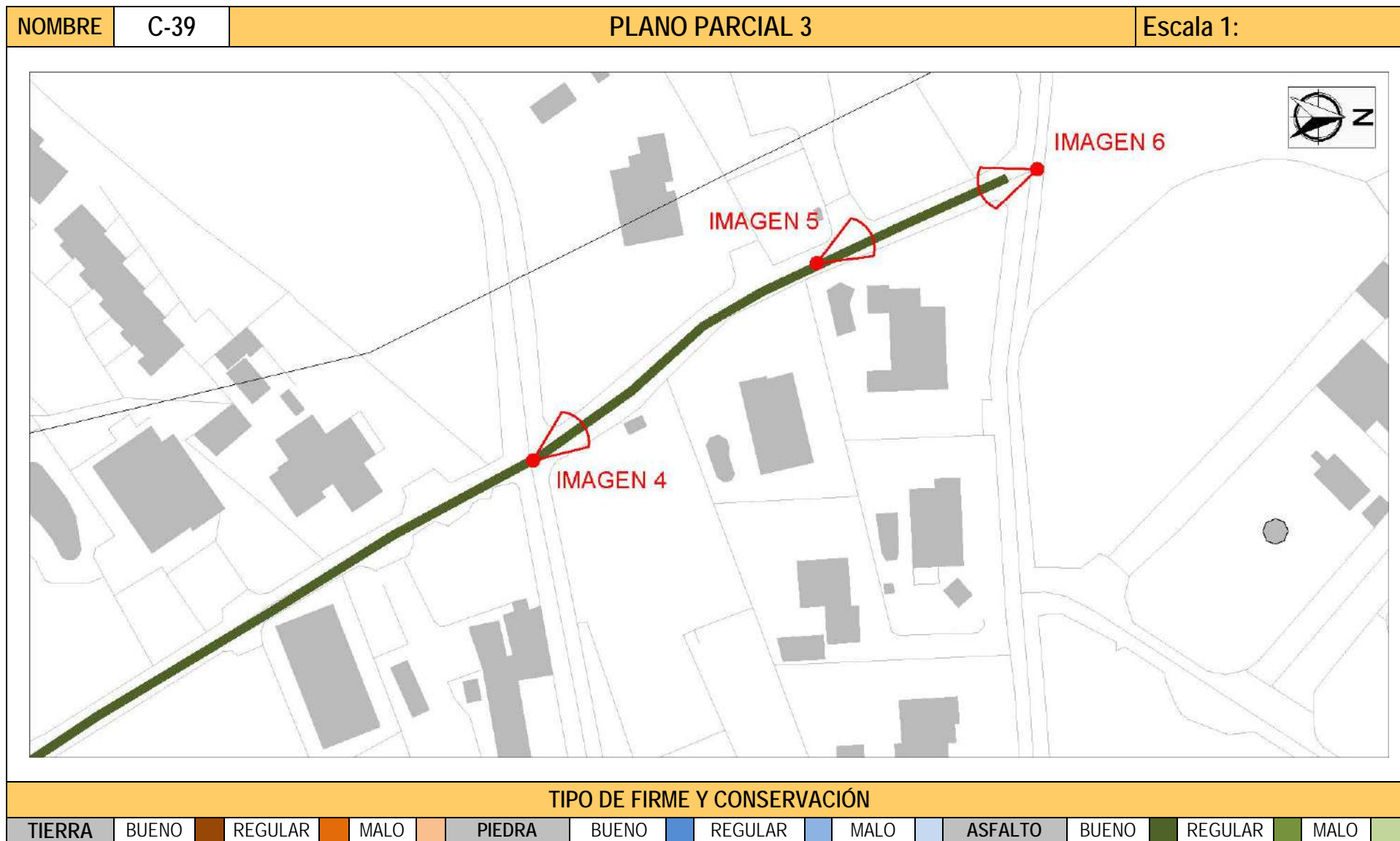


El Secretario Accidental
(firmado al margen)

Cód. Validación: 70L3CLG4SRKAJ6KMX2Y2Z2HNJW
 Verificación: <https://altea.sedelectronica.es/>
 Documento firmado electrónicamente desde la plataforma esPublico Gestiona | Página 467 de 564



ESTUDIO DE LOS CAMINO RURALES DEL MUNICIPIO DE ALTEA



Cód. Validación: 70L3CLG4SRKAJ6KMX2YZ2HNUJW
 Verificación: <https://alta.es/electronica/es/>
 Documento firmado electrónicamente desde la plataforma esPublico Gestiona | Página 468 de 564

DILIGENCIA: En sesión Plenaria de 28/11/2023, se acordó la aprobación provisional de la Versión definitiva del PGE, del que forma parte el presente documento.



El Secretario Accidental
(firmado al margen)



ESTUDIO DE LOS CAMINO RURALES DEL MUNICIPIO DE ALTEA

| NOMBRE | C-39 | IMÁGENES | |
|---|------|--|--|
|  | |  | |
| 1. INICIO DE CAMINO | | 2. DETALLE CAMINO | |
|  | |  | |
| 4. DETALLE CAMINO | | 5. DETALLE CAMINO | |
|  | |  | |
| 6. DETALLE CAMINO | | 3. DETALLE CAMINO | |

DILIGENCIA: En sesión Plenaria de 28/11/2023, se acordó la aprobación provisional de la Versión definitiva del PGE, del que forma parte el presente documento.



El Secretario Accidental
(firmado al margen)



ESTUDIO DE LOS CAMINO RURALES DEL MUNICIPIO DE ALTEA

| COORDENADAS UTM (ETRS 89 Huso 30) | | | | | |
|-----------------------------------|--------------------|--------------------|--------------------|--------------------|--------------------|
| 30S 755154 4274598 | 30S 755086 4274681 | 30S 755109 4274782 | 30S 755053 4274899 | 30S 755000 4275002 | 30S 754932 4275111 |
| 30S 755149 4274605 | 30S 755074 4274699 | 30S 755092 4274818 | 30S 755040 4274915 | 30S 754991 4275015 | 30S 754921 4275124 |
| 30S 755139 4274619 | 30S 755078 4274711 | 30S 755075 4274855 | 30S 755032 4274924 | 30S 754972 4275047 | 30S 754914 4275135 |
| 30S 755118 4274644 | 30S 755144 4274715 | 30S 755065 4274879 | 30S 755028 4274931 | 30S 754958 4275068 | 30S 754902 4275161 |
| 30S 755104 4274660 | 30S 755121 4274757 | 30S 755060 4274889 | 30S 755002 4274997 | 30S 754944 4275095 | 30S 754894 4275179 |




DILIGENCIA: En sesión Plenaria de 28/11/2023, se acordó la aprobación provisional de la Versión definitiva del PGE, del que forma parte el presente documento.



El Secretario Accidental
(firmado al margen)



ESTUDIO DE LOS CAMINO RURALES DEL MUNICIPIO DE ALTEA

| INCIDENCIA | | Nº1 |
|--|--|--------|
| <div data-bbox="129 247 197 316" style="text-align: center;">1</div>  <p style="text-align: center;">Inicio camino con valla y puerta.</p> | DESCRIPCIÓN | |
| | <p>El camino está cortado en su inicio por el extremo meridional por una valla con puerta de acceso a campos de cultivo.</p> | |
| <div data-bbox="129 813 197 882" style="text-align: center;">2</div>  <p style="text-align: center;">Detalle puerta y continuación camino.</p> | COORDENADAS | INICIO |
| | | FINAL |
|  | | |


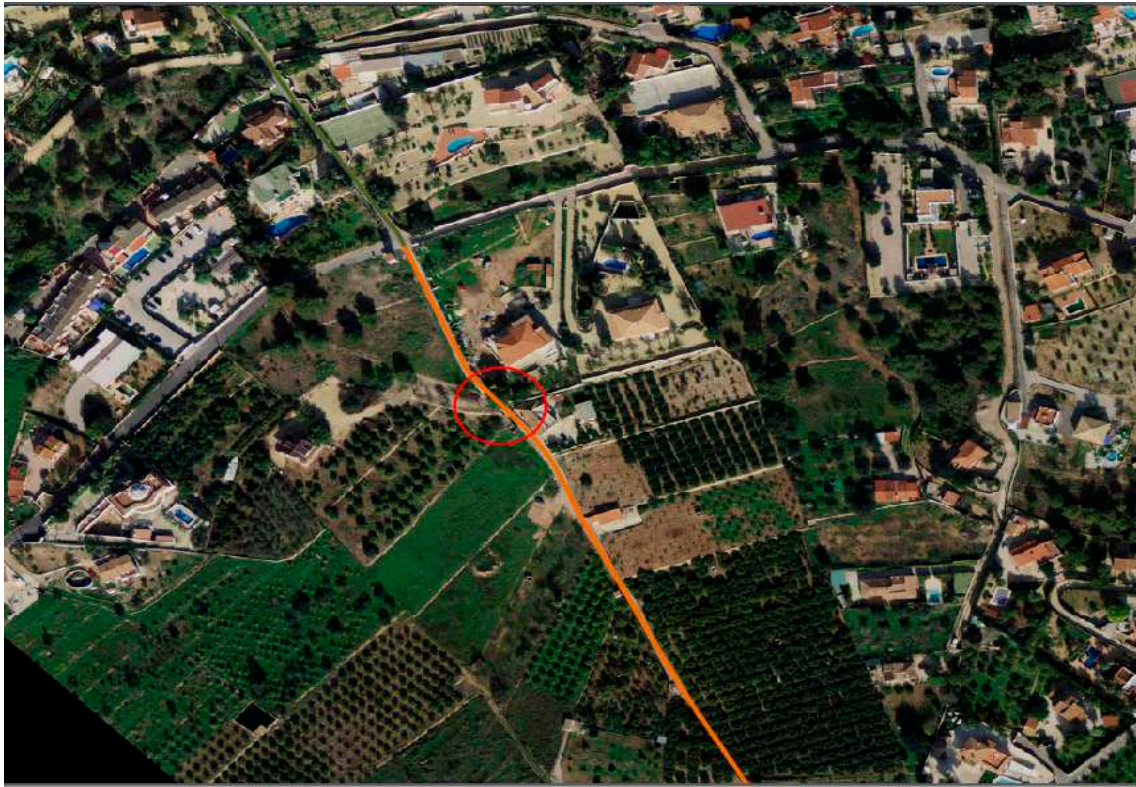
DILIGENCIA: En sesión Plenaria de 28/11/2023, se acordó la aprobación provisional de la Versión definitiva del PGE, del que forma parte el presente documento.



El Secretario Accidental
(firmado al margen)



ESTUDIO DE LOS CAMINO RURALES DEL MUNICIPIO DE ALTEA

| INCIDENCIA | | Nº2 | | |
|------------|--|---|--------|--------------------|
| 1 |  | DESCRIPCIÓN | | |
| | | Se indica la incidencia en este punto porque en el momento de recorrer el trazado del camino a la altura del lugar indicado como incidencia, los encargados de la documentación a pie de campo no pudieron acceder más al sur, ya que fueron advertidos de que el camino era privado, impidiéndoles recorrerlo. | | |
| 2 |  | COORDENADAS | | |
| | | <table border="1"> <tr> <td>INICIO</td> <td>30S 755039 4274912</td> </tr> <tr> <td>FINAL</td> <td></td> </tr> </table> | INICIO | 30S 755039 4274912 |
| INICIO | 30S 755039 4274912 | | | |
| FINAL | | | | |
| | |  | | |

Camino de acceso a la incidencia nº2.

Detalle camino. Punto incidencia.

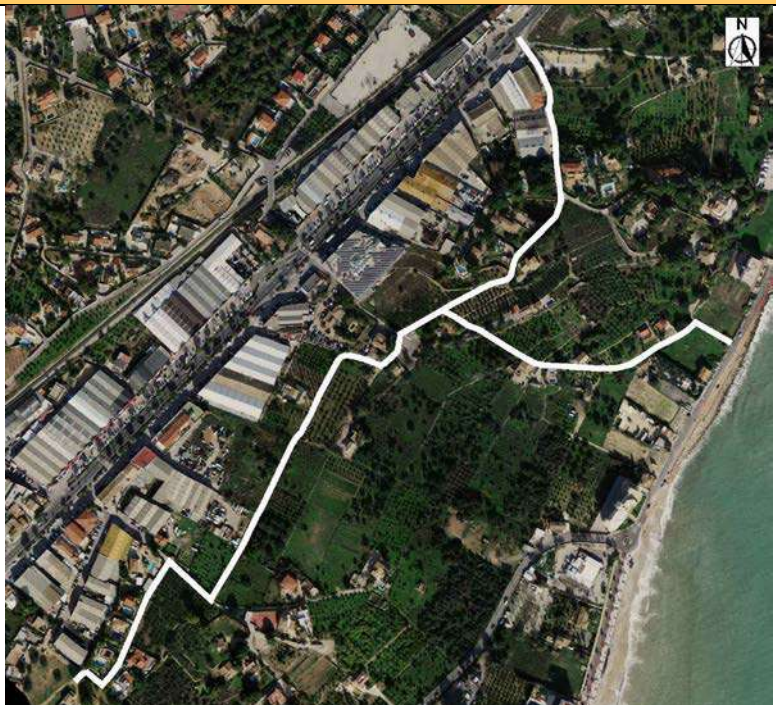

DILIGENCIA: En sesión Plenaria de 28/11/2023, se acordó la aprobación provisional de la Versión definitiva del PGE, del que forma parte el presente documento.



El Secretario Accidentes
(firmado al margen)



ESTUDIO DE LOS CAMINOS RURALES DEL MUNICIPIO DE ALTEA

| NOMBRE | | | Nº I.B.M. | DENOMINACIONES | DESCRIPCIÓN | | |
|--|---------|----------|--|-------------------------|--|--------------|--|
| CAMINO 40 | | | 492 | CAMINO CAP BLANC | <p>El camino incluye un trazado principal y un ramal que desemboca en el mar. El primero comienza en el Término Municipal de Alfaz del Pí, en la Ptda. <i>Cap Blanc</i>. Tras un pequeño tramo en dirección NE, gira hacia el SE durante un corto recorrido, volviendo a girar 90° hacia el NE durante 240 m para tomar de nuevo dirección SE, jalonando los límites de las parcelas existentes, para orientarse definitivamente hacia el NE en resto del trazado. A partir del último giro, describe una recta de unos 300 m de longitud. Tras un pequeño giro hacia el SE, vuelve a tomar la dirección original NE. Después de 230 m cambia de orientación, dirigiéndose hacia el N hasta conectar con la CN-332 a la altura del PK 155.720, donde finaliza su recorrido. La mayor parte del trazado de este ramal discurre prácticamente paralelo por el SE a la carrera nacional, por un paisaje formado por campos de cultivo y viviendas unifamiliares que tiene como límite visual por el NO la alineación de naves industriales con fachada a la CN-332.</p> <p>El ramal que conduce a la playa parte de la mitad septentrional del trazado principal, a unos 372 m del extremo N del recorrido. El primer tramo presenta dirección prácticamente O-E, dibujando una suave curva SE-NE durante unos 305 m para girar hacia el SE; tras un recorrido rectilíneo de 45 m, desemboca en la CV-7651, que delimita la línea de costa, punto final del camino.</p> <p>Cartografía histórica: Mapa del Instituto Geográfico y Catastral, 1938. Ortofotos del vuelo 1956-57. Mapa del Instituto Geográfico Nacional MTN25 Edición 1996. MNT Parcelario 1:2000 Tº Municipal de Altea. Cartografía de Catastro.</p> | | |
| COORDENADAS BÁSICAS | | | REFERENCIAS CATASTRALES | | | | |
| INICIO | X755306 | Y4274348 | 03018A009090480000UZ 03018A009090490000UU | | | | |
| FINAL | X755788 | Y4274049 | | | | | |
| ORTOFOTO | | | | | | | |
|  | | | | | | | |
| COTAS (snm) / DESNIVEL (m) | | | | DIMENSIONES | | | |
| INICIO | FINAL | MÁXIMA | MÍNIMA | LONGITUD | ANCHURA MAX. | ANCHURA MIN. | |
| 14 m. | 19 m. | 19 m. | 10 m. | 1.069 m. | 7,29 m. | 1.5 m. | |
| ALTIMETRIA | | | | | | | |
|  | | | | | | | |

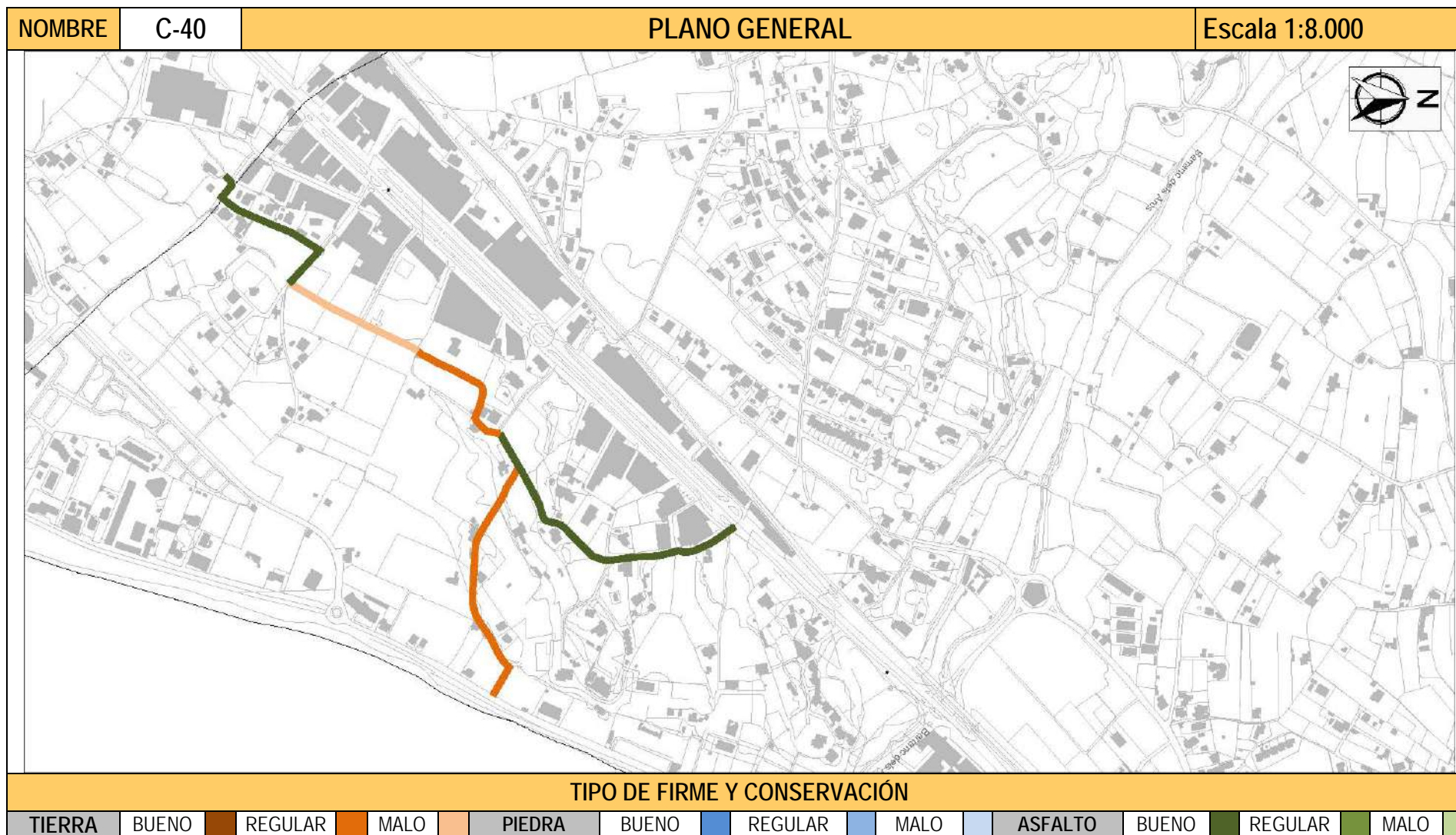
DILIGENCIA: En sesión Plenaria de 28/11/2023, se acordó la aprobación provisional de la Versión definitiva del PGE, del que forma parte el presente documento.



El Secretario Accidental
(firmado al margen)



ESTUDIO DE LOS CAMINOS RURALES DEL MUNICIPIO DE ALTEA



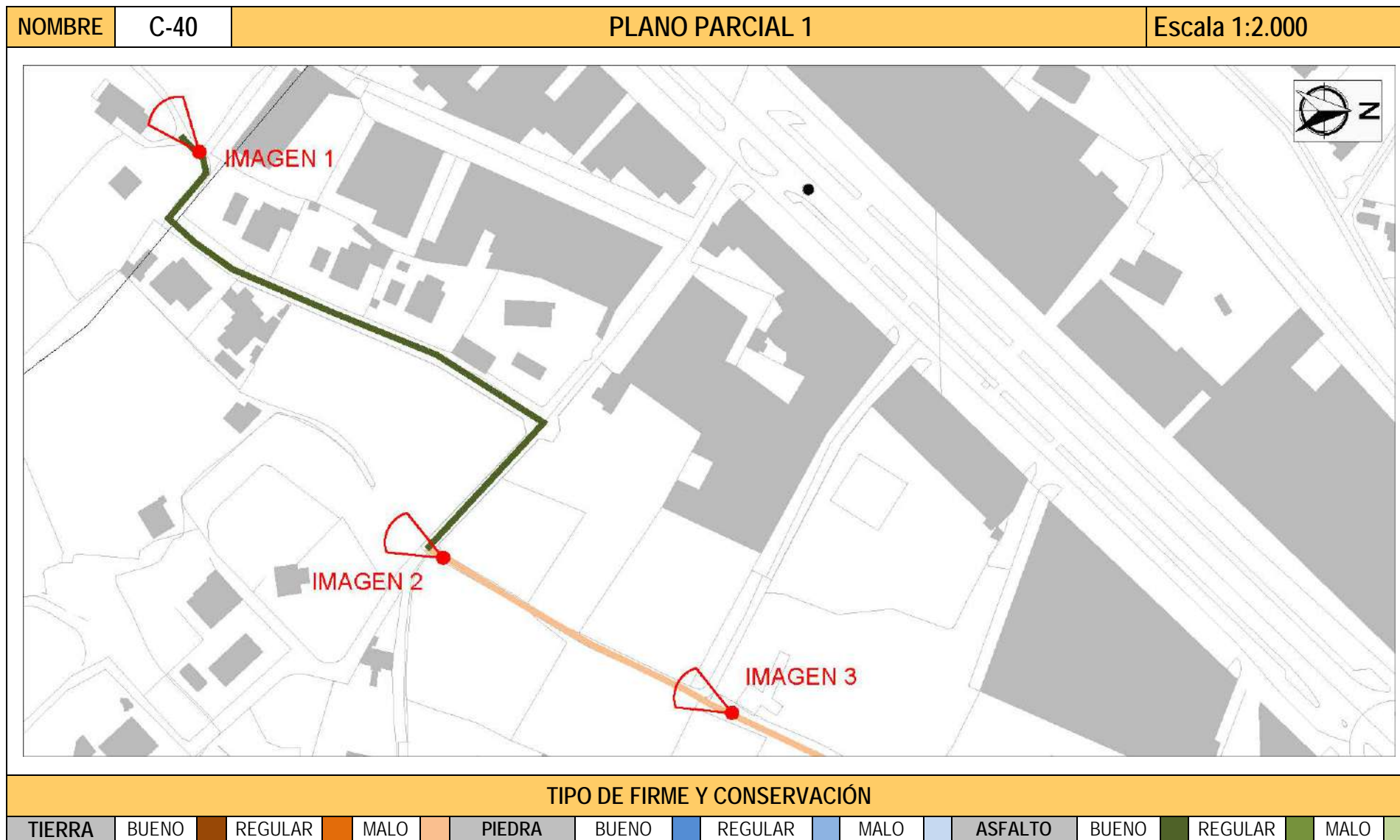
DILIGENCIA: En sesión Plenaria de 28/11/2023, se acordó la aprobación provisional de la Versión definitiva del PGE, del que forma parte el presente documento.



El Secretario Accidental
(firmado al margen)



ESTUDIO DE LOS CAMINOS RURALES DEL MUNICIPIO DE ALTEA



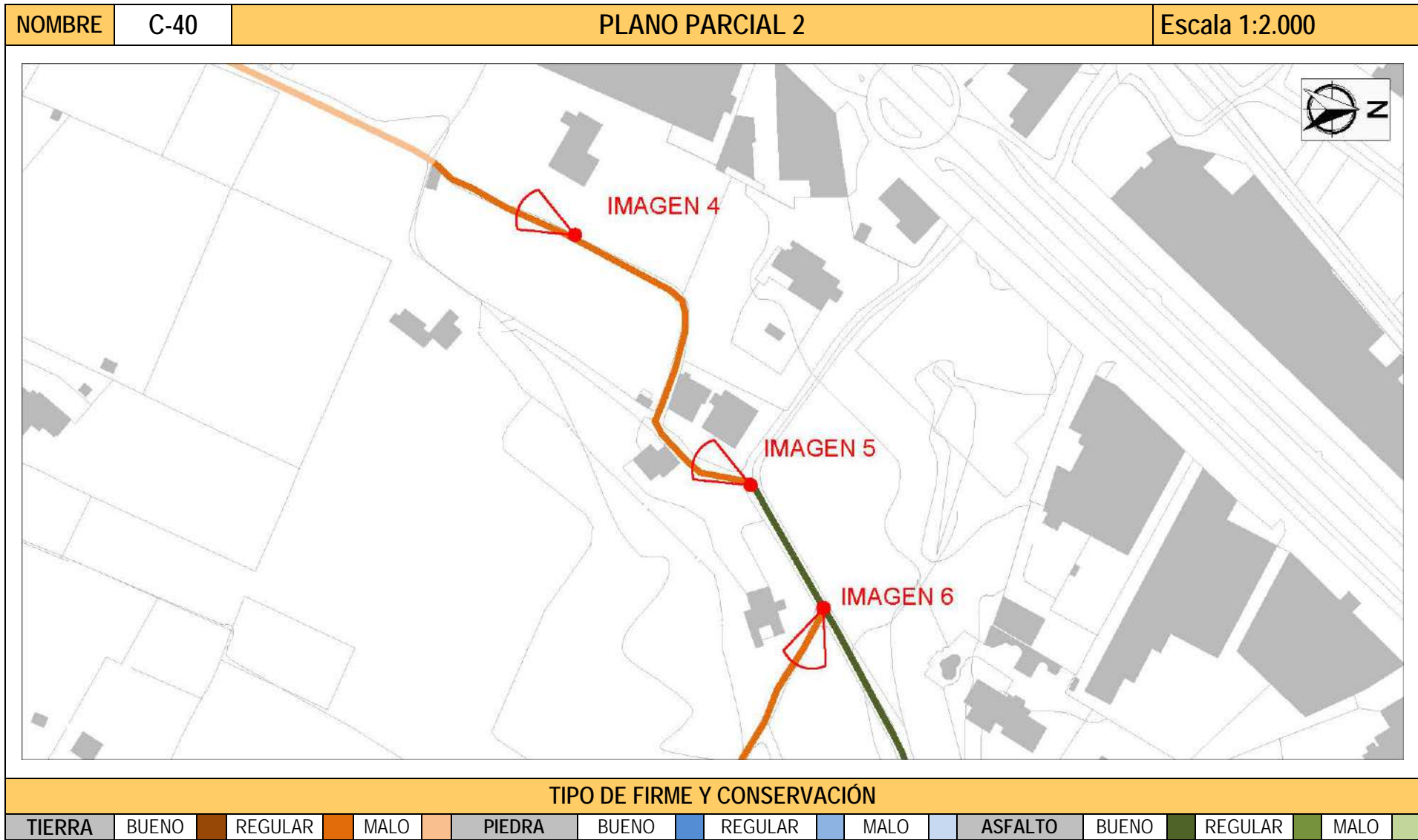
DILIGENCIA: En sesión Plenaria de 28/11/2023, se acordó la aprobación provisional de la Versión definitiva del PGE, del que forma parte el presente documento.



El Secretario Accidental
(firmado al margen)



ESTUDIO DE LOS CAMINOS RURALES DEL MUNICIPIO DE ALTEA



DILIGENCIA: En sesión Plenaria de 28/11/2023, se acordó la aprobación provisional de la Versión definitiva del PGE, del que forma parte el presente documento.



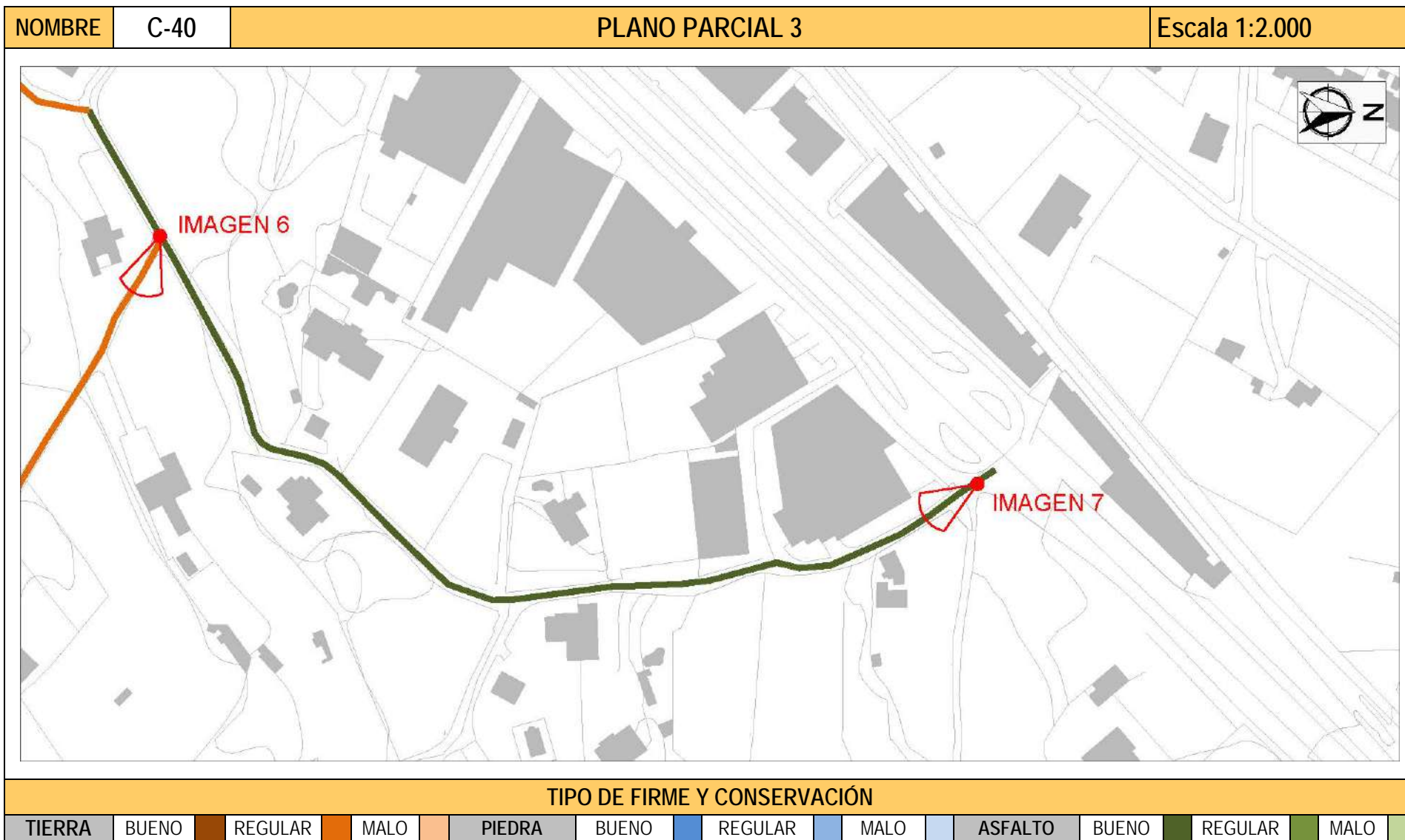
El Secretario Accidental
(firmado al margen)



Cód. Validación: 70L3CLG4SRKAJ6KMX2Y2ZHNJW
 Verificación: <https://alta.es/secretaria.es/>
 Documento firmado electrónicamente desde la plataforma esPublico Gestiona | Página 476 de 564



ESTUDIO DE LOS CAMINOS RURALES DEL MUNICIPIO DE ALTEA



Cód. Validación: 70L3CLG4SRKAJ6KMX2YZ2HNJUV
 Verificación: <https://alta.es/secretaria.es/>
 Documento firmado electrónicamente desde la plataforma esPublico Gestiona | Página 477 de 564

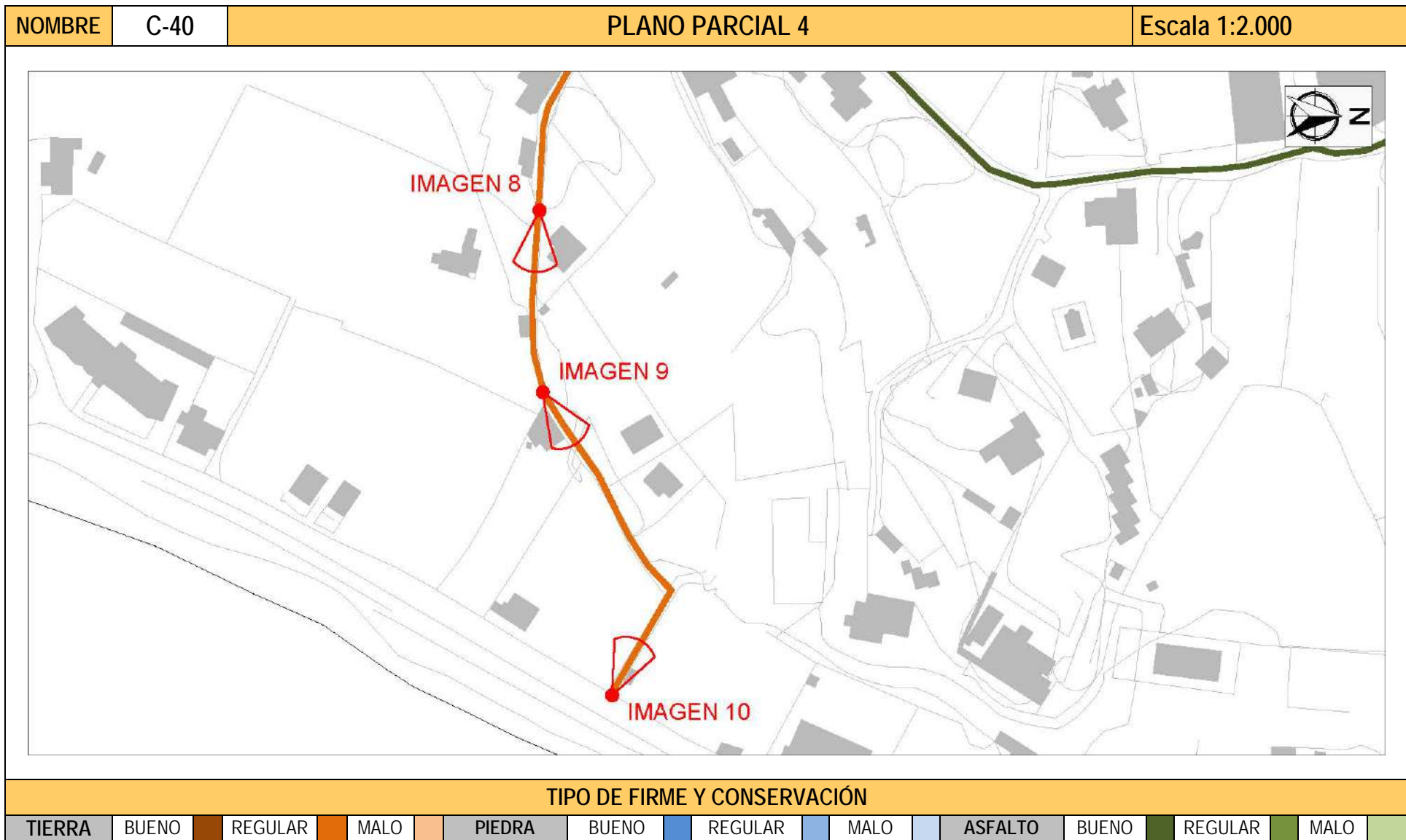
DILIGENCIA: En sesión Plenaria de 28/11/2023, se acordó la aprobación provisional de la Versión definitiva del PGE, del que forma parte el presente documento.



El Secretario Accidental
 (firmado al margen)



ESTUDIO DE LOS CAMINOS RURALES DEL MUNICIPIO DE ALTEA



DILIGENCIA: En sesión Plenaria de 28/11/2023, se acordó la aprobación provisional de la Versión definitiva del PGE, del que forma parte el presente documento.



El Secretario Accidental
(firmado al margen)



Cód. Validación: 70L3CLG4SRKAJ6KMX2Y2ZHNJW
 Verificación: <https://alta.es/elelectronica/es/>
 Documento firmado electrónicamente desde la plataforma esPublico Gestiona | Página 478 de 564



ESTUDIO DE LOS CAMINOS RURALES DEL MUNICIPIO DE ALTEA

| NOMBRE | C-40 | IMÁGENES | |
|--|---|--|--|
|  |  |  | |
| 1. Inicio del camino. | 2. Detalle del camino. | 3. Detalle del camino., junto acequia | |
|  |  |  | |
| 4. Detalle del camino. | 5. Detalle del camino. | 6. Detalle del camino. | |


DILIGENCIA: En sesión Plenaria de 28/11/2023, se acordó la aprobación provisional de la Versión definitiva del PGE, del que forma parte el presente documento.



El Secretario Accidental
(firmado al margen)



ESTUDIO DE LOS CAMINOS RURALES DEL MUNICIPIO DE ALTEA

| NOMBRE | C-40 | IMÁGENES | |
|--|--|---|--|
|  |  |  | |
| 7. Final del camino. | 8. Detalle del ramal. | 9. Detalle del ramal. | |
|  | | | |
| 10. Final del ramal. | | | |

DILIGENCIA: En sesión Plenaria de 28/11/2023, se acordó la aprobación provisional de la Versión definitiva del PGE, del que forma parte el presente documento.



El Secretario Accidental
(firmado al margen)



ESTUDIO DE LOS CAMINOS RURALES DEL MUNICIPIO DE ALTEA

| COORDENADAS UTM (ETRS 89 Huso 30) | | | | | |
|-----------------------------------|--------------------|--------------------|--------------------|--------------------|--------------------|
| 30S 755306 4274348 | 30S 755510 4274538 | 30S 755643 4274694 | 30S 755783 4274803 | 30S 755822 4274990 | 30S 755814 4274692 |
| 30S 755314 4274356 | 30S 755522 4274564 | 30S 755652 4274703 | 30S 755786 4274810 | 30S 755816 4275003 | 30S 755824 4274691 |
| 30S 755319 4274357 | 30S 755542 4274605 | 30S 755657 4274707 | 30S 755790 4274815 | 30S 755811 4275015 | 30S 755850 4274690 |
| 30S 755335 4274343 | 30S 755546 4274613 | 30S 755659 4274722 | 30S 755799 4274824 | 30S 755804 4275025 | 30S 755866 4274689 |
| 30S 755344 4274353 | 30S 755552 4274619 | 30S 755660 4274726 | 30S 755810 4274834 | 30S 755797 4275036 | 30S 755877 4274688 |
| 30S 755353 4274366 | 30S 755555 4274626 | 30S 755670 4274731 | 30S 755829 4274854 | 30S 755788 4275049 | 30S 755895 4274689 |
| 30S 755369 4274403 | 30S 755563 4274638 | 30S 755701 4274749 | 30S 755835 4274870 | RAMAL | 30S 755911 4274692 |
| 30S 755384 4274439 | 30S 755571 4274659 | 30S 755713 4274756 | 30S 755834 4274877 | 30S 755705 4274752 | 30S 755922 4274699 |
| 30S 755395 4274456 | 30S 755592 4274697 | 30S 755744 4274773 | 30S 755830 4274912 | 30S 755719 4274744 | 30S 755940 4274712 |
| 30S 755408 4274478 | 30S 755596 4274701 | 30S 755750 4274776 | 30S 755830 4274918 | 30S 755734 4274735 | 30S 755962 4274723 |
| 30S 755454 4274436 | 30S 755600 4274702 | 30S 755757 4274780 | 30S 755829 4274937 | 30S 755745 4274730 | 30S 755972 4274730 |
| 30S 755456 4274441 | 30S 755606 4274702 | 30S 755765 4274782 | 30S 755828 4274947 | 30S 755757 4274724 | 30S 755981 4274738 |
| 30S 755474 4274471 | 30S 755620 4274698 | 30S 755775 4274785 | 30S 755824 4274959 | 30S 755776 4274711 | 30S 756020 4274716 |
| 30S 755488 4274495 | 30S 755632 4274694 | 30S 755778 4274787 | 30S 755821 4274971 | 30S 755791 4274702 | |
| 30S 755504 4274528 | 30S 755638 4274691 | 30S 755781 4274791 | 30S 755823 4274979 | 30S 755806 4274694 | |

DILIGENCIA: En sesión Plenaria de 28/11/2023, se acordó la aprobación provisional de la Versión definitiva del PGE, del que forma parte el presente documento.




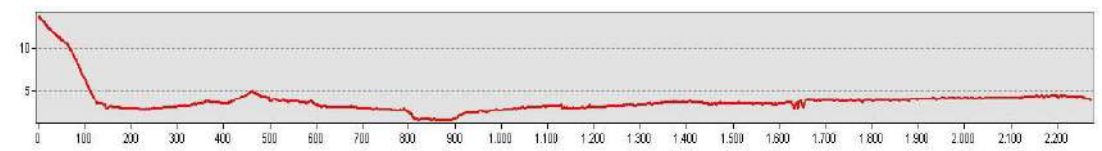
El Secretario Accidental
(firmado al margen)



Cód. Validación: 70L3CIG4SRKAJ5KMX2YZ2HNUW
Verificación: <https://altea.sedelectronica.es/>
Documento firmado electrónicamente desde la plataforma esPublico Gestiona | Página 481 de 564



ESTUDIO DE LOS CAMINOS RURALES DEL MUNICIPIO DE ALTEA

| NOMBRE | | | Nº I.B.M. | DENOMINACIONES | °DESCRIPCIÓN | | |
|--|---------|----------|-------------------------|---|---|--------------|--|
| CAMINO 41 | | | --- | CAMINO VIEJO DE LA PLAYA DEL ALBIR | <p>Tiene su inicio en el punto de unión entre el Camino Viejo de Alicante y la calle <i>Costera dels Nassos</i>. El primer tramo discurre unos 120 m en sentido SO, viéndose interrumpido el trazado original por la actual N-332 y por la vía del FFCC Alicante-Denia En el borde meridional de la citada carretera, el camino recupera el recorrido histórico en el punto de coincidencia con el extremo NE de la <i>C/ Pla d'Albes</i></p> | | |
| COORDENADAS BÁSICAS | | | REFERENCIAS CATASTRALES | | | | |
| INICIO | X756401 | Y4275818 | 03018A009090480000UZ | | | | |
| FINAL | X755719 | Y4273903 | | | | | |
| ORTOFOTO | | | | | | | |
|  | | | | | | | |
| COTAS (snm) / DESNIVEL (m) | | | | DIMENSIONES | | | |
| INICIO | FINAL | MÁXIMA | MÍNIMA | LONGITUD | ANCHURA MAX. | ANCHURA MIN. | |
| 4m. | 1,5 m. | 4,5 m | 1,5 m. | 2.274 m. | 10,6 m. | 4,9 m. | |
| ALTIMETRIA | | | | | | | |
|  | | | | | | | |

Cartografía histórica: Mapa del Instituto Geográfico y Estadístico, 1899. Mapa del Instituto Geográfico y Catastral, 1938. Ortofotos del vuelo 1956-57. Mapa del Instituto Geográfico Nacional MTN25 Edición 1996. MNT Parcelario 1:2000 Tº Municipal de Altea.

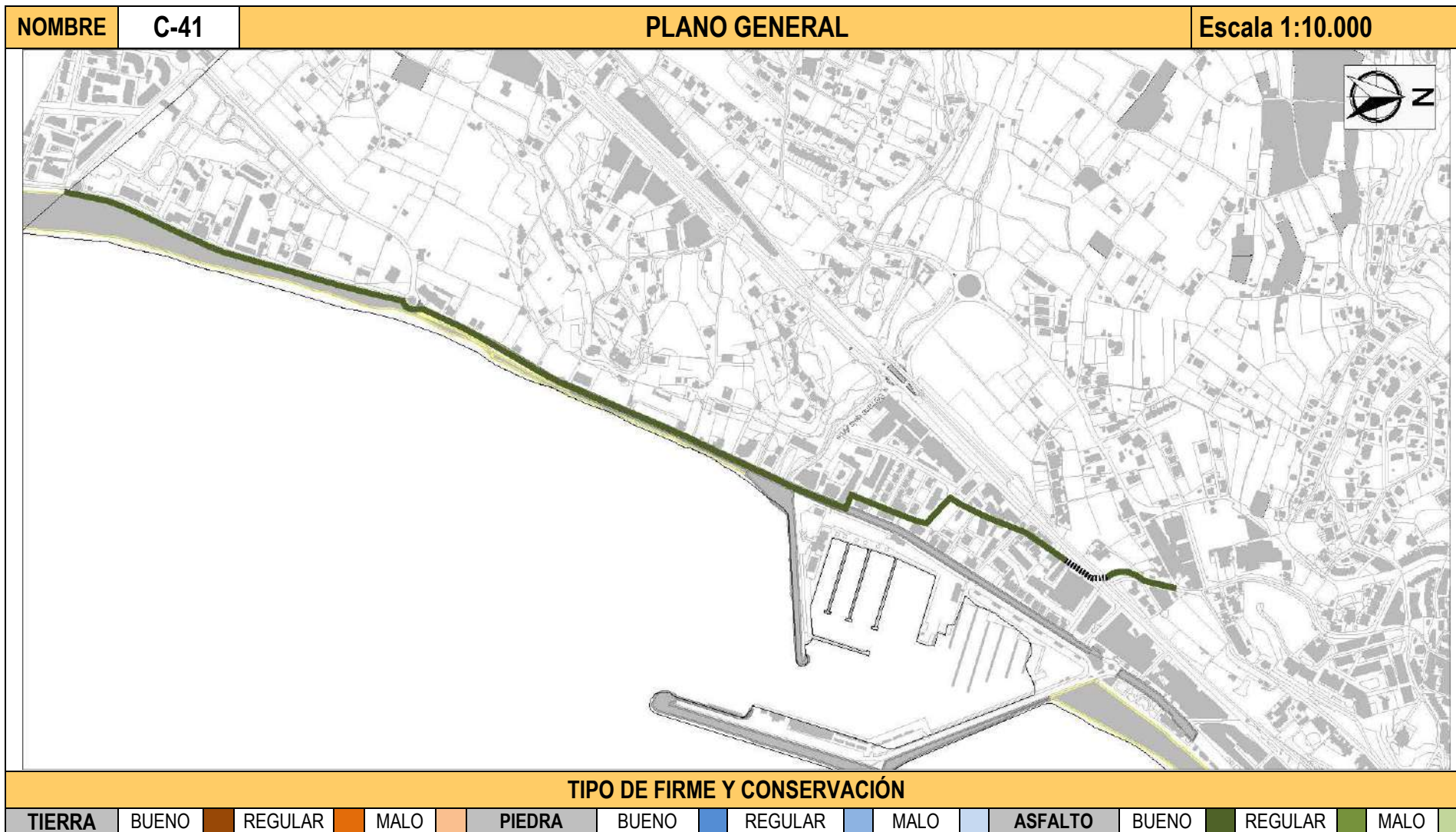
DILIGENCIA: En sesión Plenaria de 28/11/2023, se acordó la aprobación provisional de la Versión definitiva del PGE, del que forma parte el presente documento.



El Secretario Accidental
(firmado al margen)



ESTUDIO DE LOS CAMINOS RURALES DEL MUNICIPIO DE ALTEA



Cód. Validación: 70L3CLG4SRKAJ6KMX2YZ2HNJW
 Verificación: <https://alta.selectronica.es/>
 Documento firmado electrónicamente desde la plataforma esPublico Gestiona | Página 483 de 564

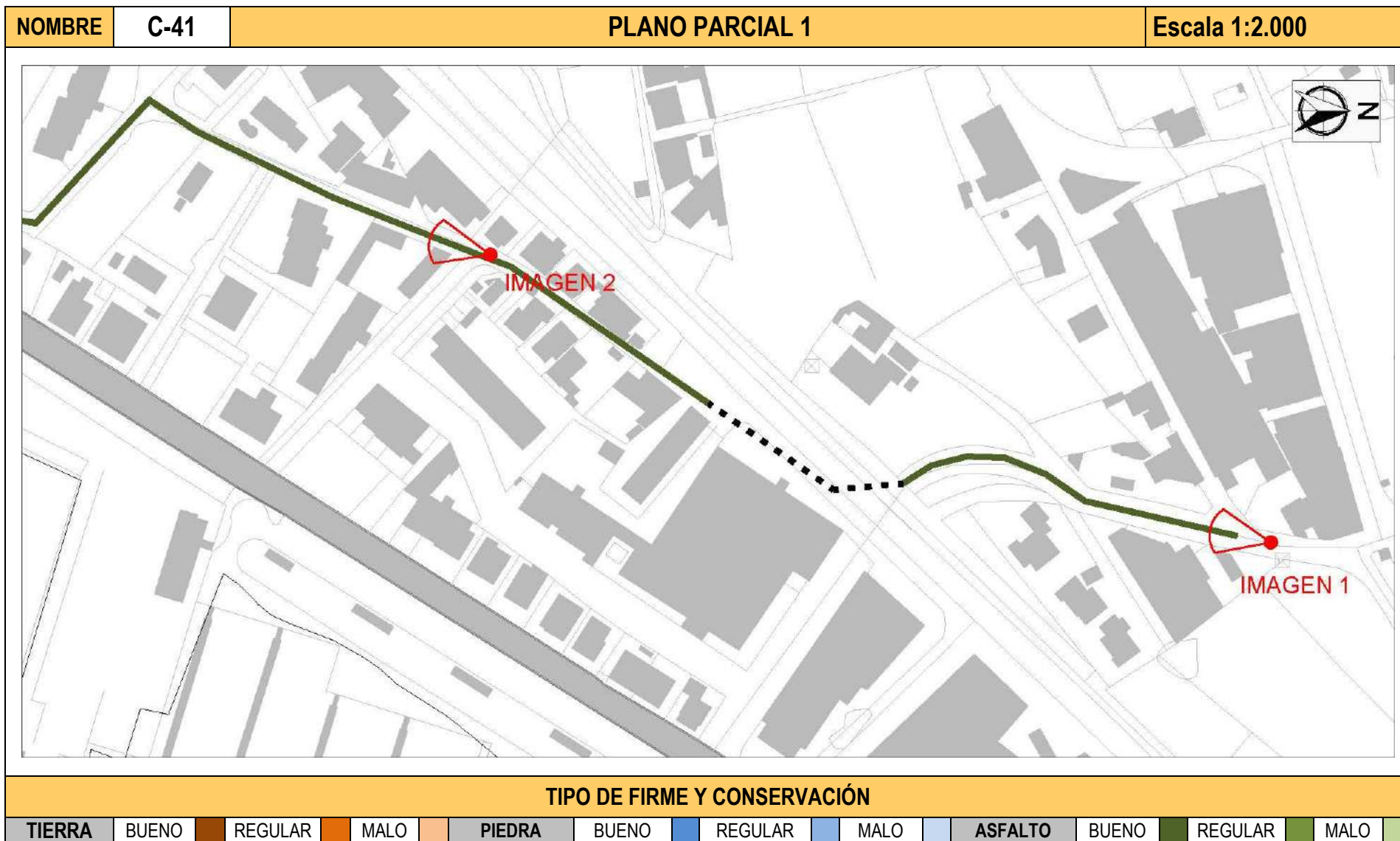
DILIGENCIA: En sesión Plenaria de 28/11/2023, se acordó la aprobación provisional de la Versión definitiva del PGE, del que forma parte el presente documento.



El Secretario Accidental
(firmado al margen)



ESTUDIO DE LOS CAMINOS RURALES DEL MUNICIPIO DE ALTEA



DILIGENCIA: En sesión Plenaria de 28/11/2023, se acordó la aprobación provisional de la Versión definitiva del PGE, del que forma parte el presente documento.

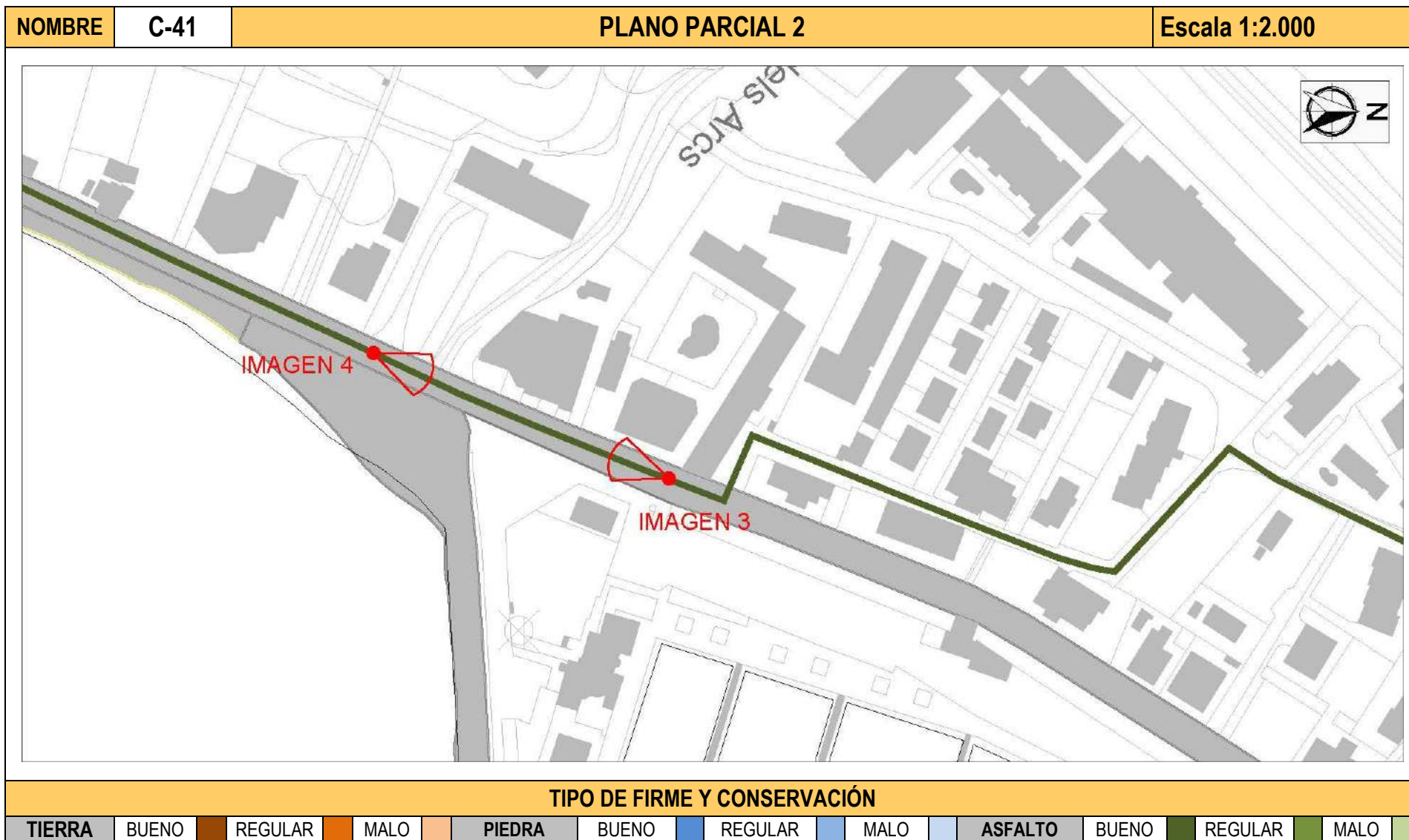


El Secretario Accidental
(firmado al margen)

Cód. Validación: 70L3CLG4SRKAJ6KMX2YZ2HNJW
 Verificación: <https://alta.es/secretaria.es/>
 Documento firmado electrónicamente desde la plataforma esPublico Gestiona | Página 484 de 564



ESTUDIO DE LOS CAMINOS RURALES DEL MUNICIPIO DE ALTEA



Cód. Validación: 70L3CLG4SRKAJ6KMX2YZ2HNJW
 Verificación: <https://alta.selectronica.es/>
 Documento firmado electrónicamente desde la plataforma esPublico Gestiona | Página 485 de 564

DILIGENCIA: En sesión Plenaria de 28/11/2023, se acordó la aprobación provisional de la Versión definitiva del PGE, del que forma parte el presente documento.

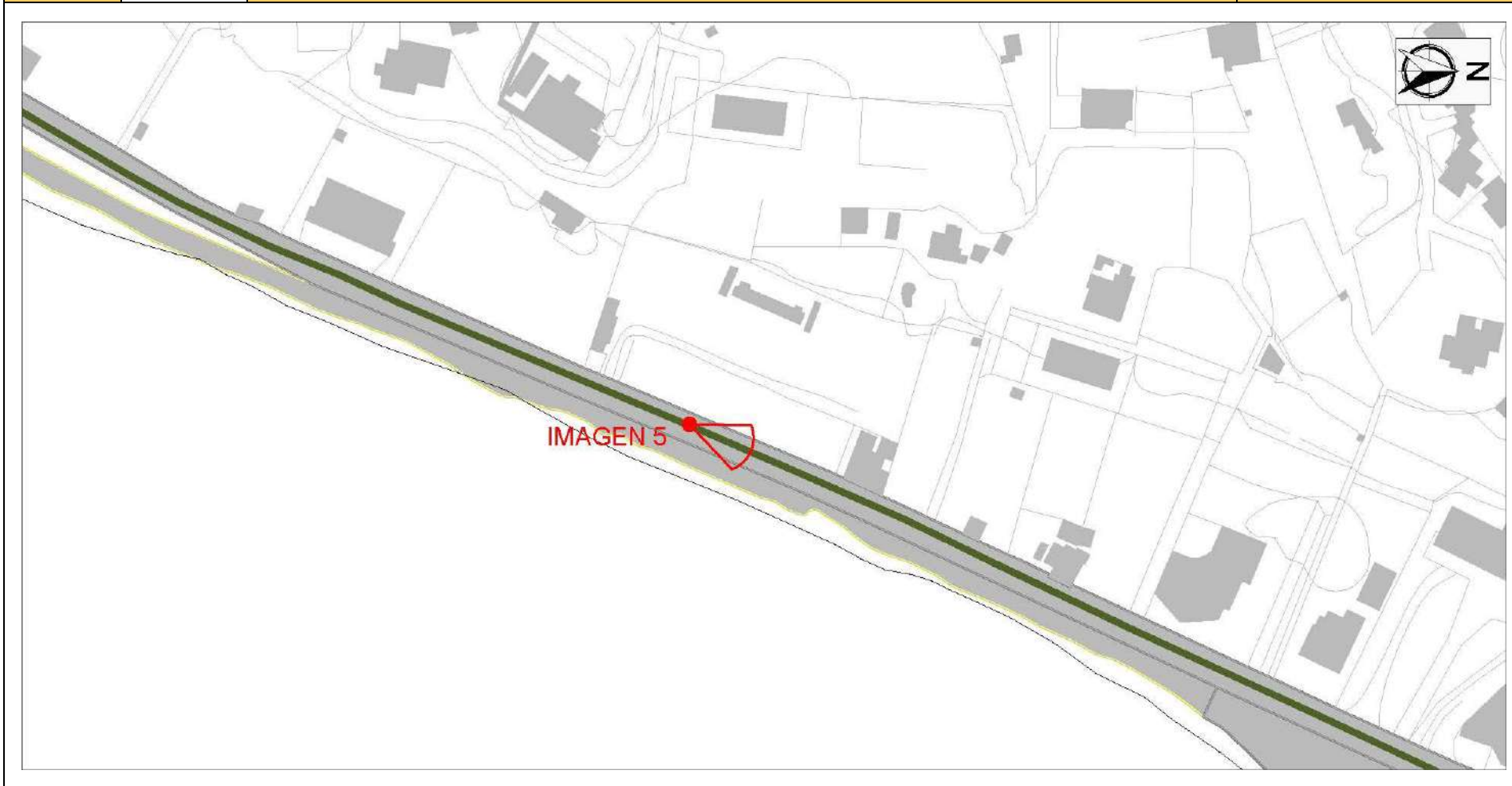


El Secretario Accidental
(firmado al margen)



ESTUDIO DE LOS CAMINOS RURALES DEL MUNICIPIO DE ALTEA

| | | | |
|--------|------|-----------------|----------------|
| NOMBRE | C-41 | PLANO PARCIAL 3 | Escala 1:2.000 |
|--------|------|-----------------|----------------|



| TIPO DE FIRME Y CONSERVACIÓN | | | | | | | | | | | |
|------------------------------|-------|---------|------|--------|-------|---------|------|---------|-------|---------|------|
| TIERRA | BUENO | REGULAR | MALO | PIEDRA | BUENO | REGULAR | MALO | ASFALTO | BUENO | REGULAR | MALO |

DILIGENCIA: En sesión Plenaria de 28/11/2023, se acordó la aprobación provisional de la Versión definitiva del PGE, del que forma parte el presente documento.



El Secretario Accidental
(firmado al margen)

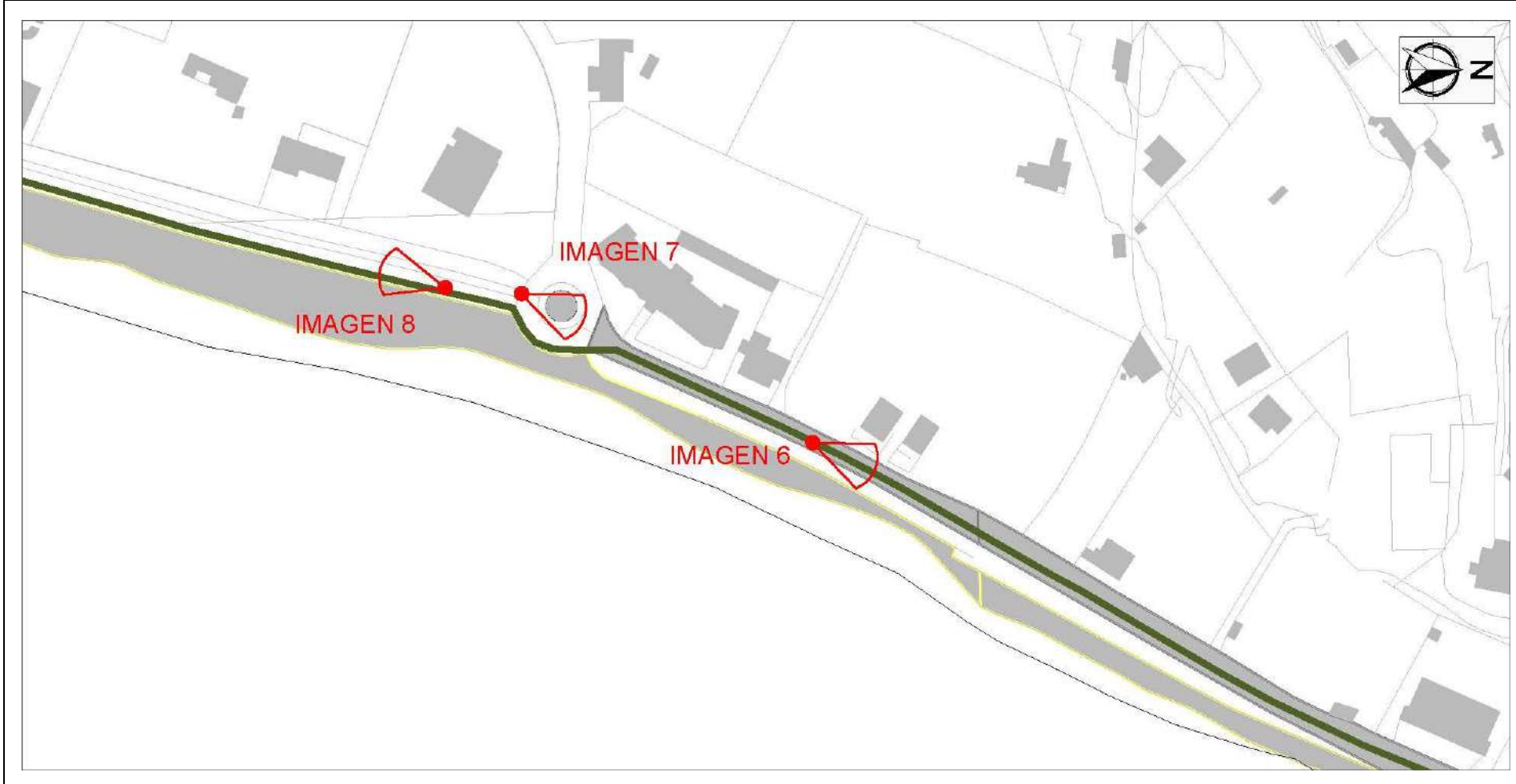


Cód. Validación: 70L3CLG4SRKAJ6KMX2Y2ZHNJW
Verificación: <https://altea.sedelectronica.es/>
Documento firmado electrónicamente desde la plataforma esPublico Gestiona | Página 486 de 564



ESTUDIO DE LOS CAMINOS RURALES DEL MUNICIPIO DE ALTEA

| | | | |
|--------|------|-----------------|----------------|
| NOMBRE | C-41 | PLANO PARCIAL 4 | Escala 1:2.000 |
|--------|------|-----------------|----------------|



| TIPO DE FIRME Y CONSERVACIÓN | | | | | | | | | | | |
|------------------------------|-------|---------|------|--------|-------|---------|------|---------|-------|---------|------|
| TIERRA | BUENO | REGULAR | MALO | PIEDRA | BUENO | REGULAR | MALO | ASFALTO | BUENO | REGULAR | MALO |

DILIGENCIA: En sesión Plenaria de 28/11/2023, se acordó la aprobación provisional de la Versión definitiva del PGE, del que forma parte el presente documento.



El Secretario Accidental
(firmado al margen)

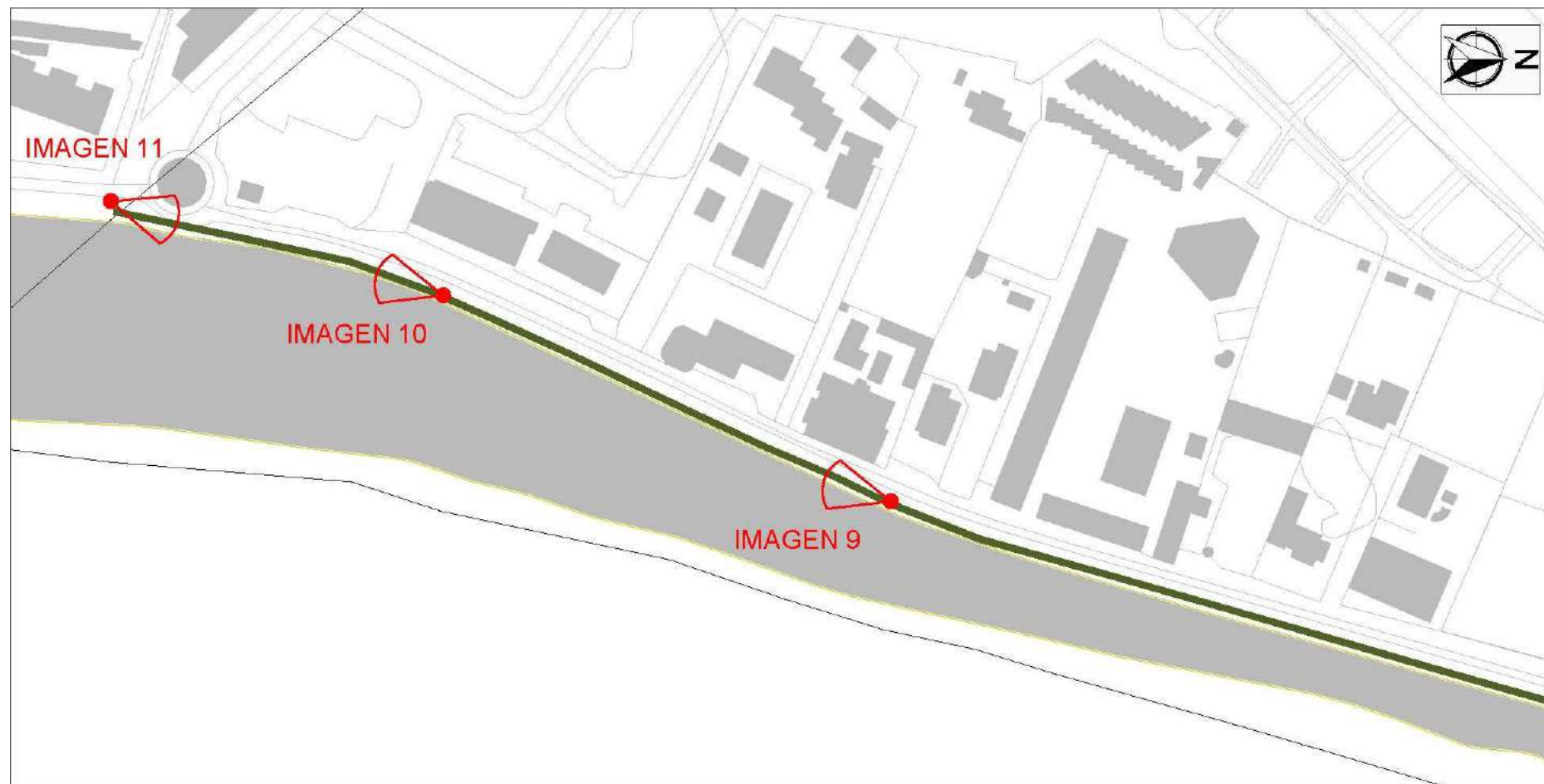


Cód. Validación: 70L3CLG4SRKAJ6KMX2YZ2HNJW
Verificación: <https://altea.selectronica.es>
Documento firmado electrónicamente desde la plataforma esPublico Gestiona | Página 487 de 564



ESTUDIO DE LOS CAMINOS RURALES DEL MUNICIPIO DE ALTEA

| | | | |
|--------|------|-----------------|----------------|
| NOMBRE | C-41 | PLANO PARCIAL 5 | Escala 1:2.000 |
|--------|------|-----------------|----------------|



| TIPO DE FIRME Y CONSERVACIÓN | | | | | | | | | | | |
|------------------------------|-------|---------|------|--------|-------|---------|------|---------|-------|---------|------|
| TIERRA | BUENO | REGULAR | MALO | PIEDRA | BUENO | REGULAR | MALO | ASFALTO | BUENO | REGULAR | MALO |

DILIGENCIA: En sesión Plenaria de 28/11/2023, se acordó la aprobación provisional de la Versión definitiva del PGE, del que forma parte el presente documento.



El Secretario Accidental
(firmado al margen)



Cód. Validación: 70L3CLG4SRKAJ6KMX2YZ2HNJW
Verificación: <https://altea.sedelectronica.es>
Documento firmado electrónicamente desde la plataforma esPublico Gestiona | Página 488 de 564



ESTUDIO DE LOS CAMINOS RURALES DEL MUNICIPIO DE ALTEA

| NOMBRE | C-41 | IMÁGENES | | | |
|--|------|---|--|--|--|
|  | |  | |  | |
| 1. Inicio camino | | 2. Detalle del camino. | | 3. Detalle del camino. | |
|  | |  | |  | |
| 4. Detalle del camino. | | 5. Detalle del camino. | | 6. Detalle del camino. | |






DILIGENCIA: En sesión Plenaria de 28/11/2023, se acordó la aprobación provisional de la Versión definitiva del PGE, del que forma parte el presente documento.



El Secretario Accidental
(firmado al margen)



ESTUDIO DE LOS CAMINOS RURALES DEL MUNICIPIO DE ALTEA

| NOMBRE | C-41 | IMÁGENES | |
|--|---|---|--|
|  |  |  | |
| 7. Detalle del camino. | 8. Detalle del camino. | 9. Detalle del camino. | |
|  |  | | |
| 10. Detalle del camino. | 11. Final del camino. | | |

DILIGENCIA: En sesión Plenaria de 28/11/2023, se acordó la aprobación provisional de la Versión definitiva del PGE, del que forma parte el presente documento.



El Secretario Accidental
(firmado al margen)



ESTUDIO DE LOS CAMINOS RURALES DEL MUNICIPIO DE ALTEA

COORDENADAS UTM (ETRS 89 Huso 30)

| | | | | | |
|--------------------|--------------------|--------------------|--------------------|--------------------|--------------------|
| 30S 756401 4275818 | 30S 756256 4275445 | 30S 756206 4275113 | 30S 756036 4274736 | 30S 755918 4274493 | 30S 755812 4274149 |
| 30S 756388 4275763 | 30S 756245 4275428 | 30S 756197 4275092 | 30S 756027 4274719 | 30S 755914 4274489 | 30S 755804 4274133 |
| 30S 756379 4275749 | 30S 756289 4275387 | 30S 756178 4275051 | 30S 756016 4274699 | 30S 755906 4274485 | 30S 755794 4274111 |
| 30S 756373 4275734 | 30S 756288 4275380 | 30S 756155 4275005 | 30S 756000 4274673 | 30S 755904 4274475 | 30S 755782 4274085 |
| 30S 756372 4275721 | 30S 756284 4275368 | 30S 756148 4274991 | 30S 755995 4274663 | 30S 755900 4274459 | 30S 755764 4274049 |
| 30S 756376 4275708 | 30S 756271 4275334 | 30S 756142 4274977 | 30S 755984 4274645 | 30S 755893 4274431 | 30S 755754 4274026 |
| 30S 756382 4275698 | 30S 756240 4275258 | 30S 756126 4274942 | 30S 755966 4274614 | 30S 755880 4274378 | 30S 755745 4274005 |
| 30S 756459 4275644 | 30S 756264 4275248 | 30S 756113 4274912 | 30S 755955 4274593 | 30S 755876 4274364 | 30S 755735 4273978 |
| 30S 756396 4275554 | 30S 756252 4275219 | 30S 756091 4274860 | 30S 755946 4274575 | 30S 755865 4274326 | 30S 755727 4273943 |
| 30S 756364 4275540 | 30S 756243 4275197 | 30S 756075 4274821 | 30S 755933 4274548 | 30S 755856 4274296 | 30S 755719 4273903 |
| 30S 756338 4275508 | 30S 756236 4275180 | 30S 756070 4274810 | 30S 755920 4274520 | 30S 755847 4274263 | |
| 30S 756300 4275545 | 30S 756226 4275154 | 30S 756061 4274790 | 30S 755920 4274508 | 30S 755835 4274220 | |
| 30S 756280 4275494 | 30S 756218 4275138 | 30S 756051 4274766 | 30S 755920 4274498 | 30S 755823 4274179 | |

DILIGENCIA: En sesión Plenaria de 28/11/2023, se acordó la aprobación provisional de la Versión definitiva del PGE, del que forma parte el presente documento.




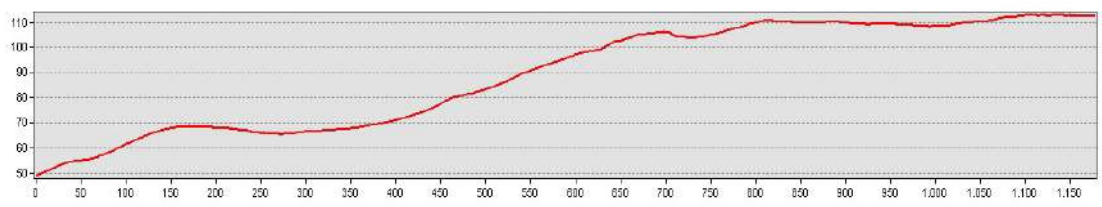
El Secretario Accidente
(firmado al margen)



Cód. Validación: 70L3CI G4SRKAJ5KMX2YZ2HNJW
Verificación: <https://alta.es/elelectronica/es/>
Documento firmado electrónicamente desde la plataforma esPublico Gestiona | Página 491 de 564



ESTUDIO DE LOS CAMINO RURALES DEL MUNICIPIO DE ALTEA

| NOMBRE | | Nº I.B.M. | DENOMINACIONES | DESCRIPCIÓN | | | | | |
|--|---------|----------------------------|---|---|---------|--------|-------------|----------|--------------|
| CAMINO 42 | | 515 518 | CAMINO ALTO DE MANDEM | Parte del Camino del Mandem, en la partida del mismo nombre. Presenta un trazado serpenteante con dirección N-S, caracterizado por la presencia de una continuada sucesión de amplias curvas. Durante los primeros 355 m, discurre por zonas con campos de cultivo, destacando la existencia de invernaderos. A 34 m del inicio, cruza la Acequia del <i>Reg Nou</i> . Merece mención especial la existencia de una balsa de riego situada a unos 355 m de la zona donde acaban los cultivos. Desde el punto de encuentro con la balsa, los bancales dejan paso a una zona forestal caracterizada por la presencia de abundantes pinos, paisaje que domina hasta el final del trayecto. Es destacable la existencia de un cortafuegos transversal a unos 110 m al norte del extremo meridional del camino. Una cadena corta el paso al inicio del camino. | | | | | |
| COORDENADAS BÁSICAS | | REFERENCIAS CATASTRALES | | | | | | | |
| INICIO | X754786 | Y4279088 | 03018A01109010000UZ 03018A011090070000UZ | | | | | | |
| FINAL | X754935 | Y4278463 | | | | | | | |
| ORTOFOTO | | | | | | | | | |
|  | | | | Cartografía histórica: Camino no documentado en ninguno de los mapas. | | | | | |
| | | | | COTAS (snm) / DESNIVEL (m) | | | DIMENSIONES | | |
| | | | | INICIO | FINAL | MÁXIMA | MÍNIMA | LONGITUD | ANCHURA MAX. |
| 49 m. | 113 m. | 113 m. | 49 m. | 1.177 m. | 4,40 m. | 2 m. | | | |
| ALTIMETRIA | | | | | | | | | |
|  | | | | | | | | | |

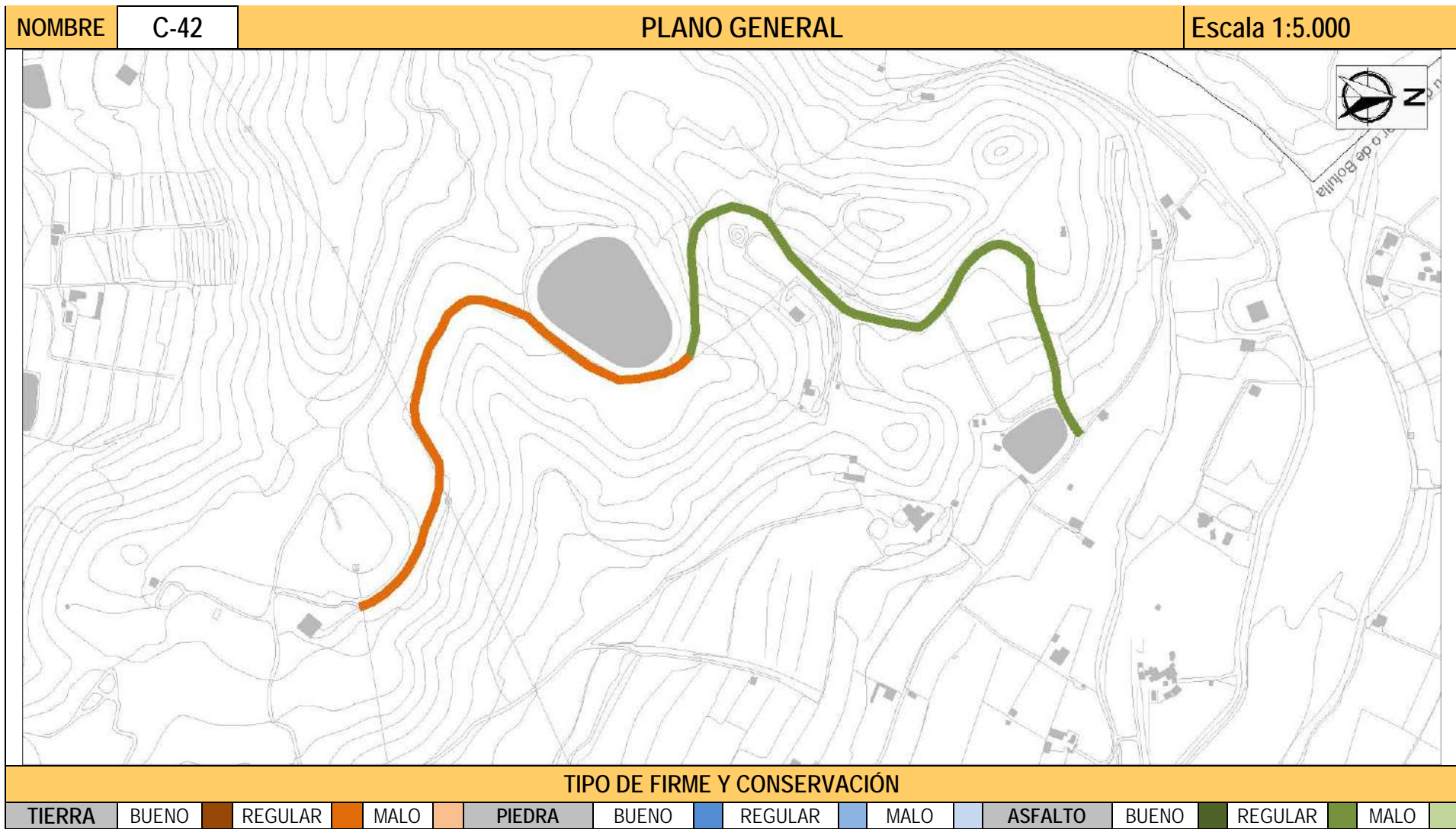
DILIGENCIA: En sesión Plenaria de 28/11/2023, se acordó la aprobación provisional de la Versión definitiva del PGE, del que forma parte el presente documento.



El Secretario Accidental
(firmado al margen)



ESTUDIO DE LOS CAMINO RURALES DEL MUNICIPIO DE ALTEA



DILIGENCIA: En sesión Plenaria de 28/11/2023, se acordó la aprobación provisional de la Versión definitiva del PGE, del que forma parte el presente documento.



El Secretario Accidental
(firmado al margen)

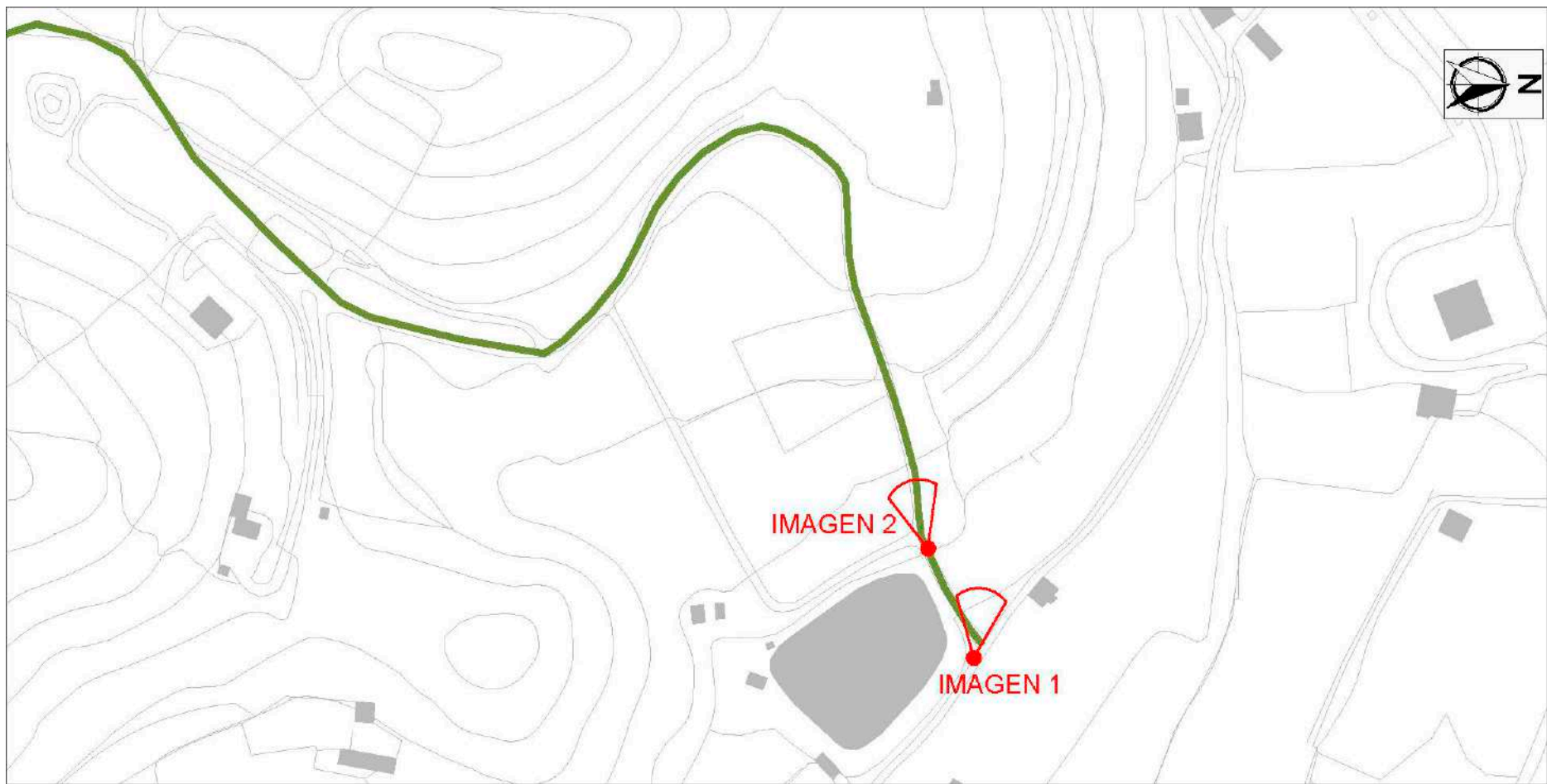


Cód. Validación: 70L3CLG4SRKAJ6KMX2Y2ZHNJW
 Verificación: <https://altea.sedelectronica.es/>
 Documento firmado electrónicamente desde la plataforma esPublico Gestiona | Página 493 de 564



ESTUDIO DE LOS CAMINO RURALES DEL MUNICIPIO DE ALTEA

| | | | |
|--------|------|-----------------|----------------|
| NOMBRE | C-42 | PLANO PARCIAL 1 | Escala 1:2.000 |
|--------|------|-----------------|----------------|



TIPO DE FIRME Y CONSERVACIÓN

| | | | | | | | | | | | |
|--------|-------|---------|------|--------|-------|---------|------|---------|-------|---------|------|
| TIERRA | BUENO | REGULAR | MALO | PIEDRA | BUENO | REGULAR | MALO | ASFALTO | BUENO | REGULAR | MALO |
|--------|-------|---------|------|--------|-------|---------|------|---------|-------|---------|------|

DILIGENCIA: En sesión Plenaria de 28/11/2023, se acordó la aprobación provisional de la Versión definitiva del PGE, del que forma parte el presente documento.

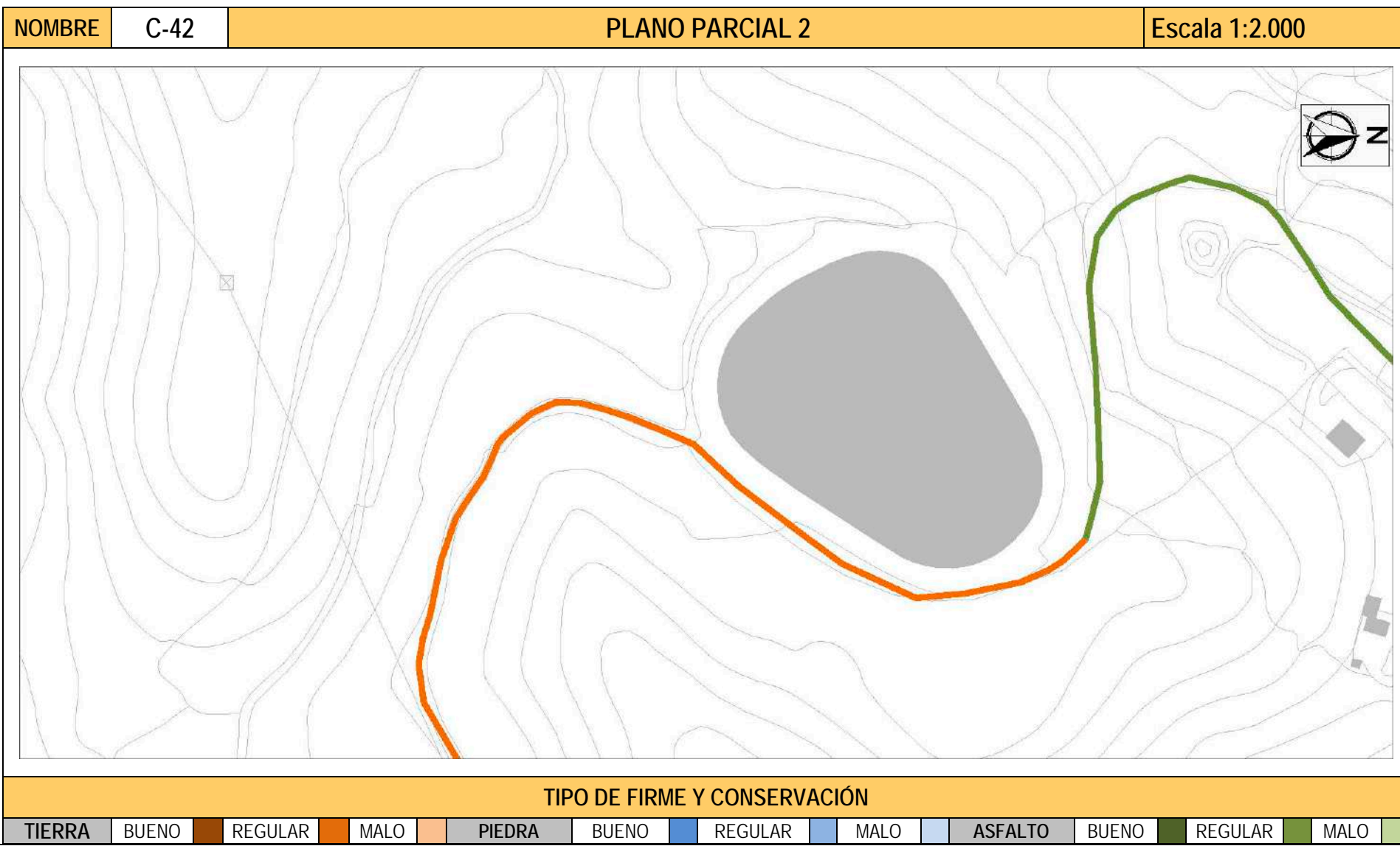


El Secretario Accidental
(firmado al margen)

Cód. Validación: 70L3CLG4SRKAJ6KMX2YZ2HNJW
 Verificación: <https://alta.es/area-seg-electronica/es/>
 Documento firmado electrónicamente desde la plataforma esPublico Gestiona | Página 494 de 564



ESTUDIO DE LOS CAMINO RURALES DEL MUNICIPIO DE ALTEA



DILIGENCIA: En sesión Plenaria de 28/11/2023, se acordó la aprobación provisional de la Versión definitiva del PGE, del que forma parte el presente documento.



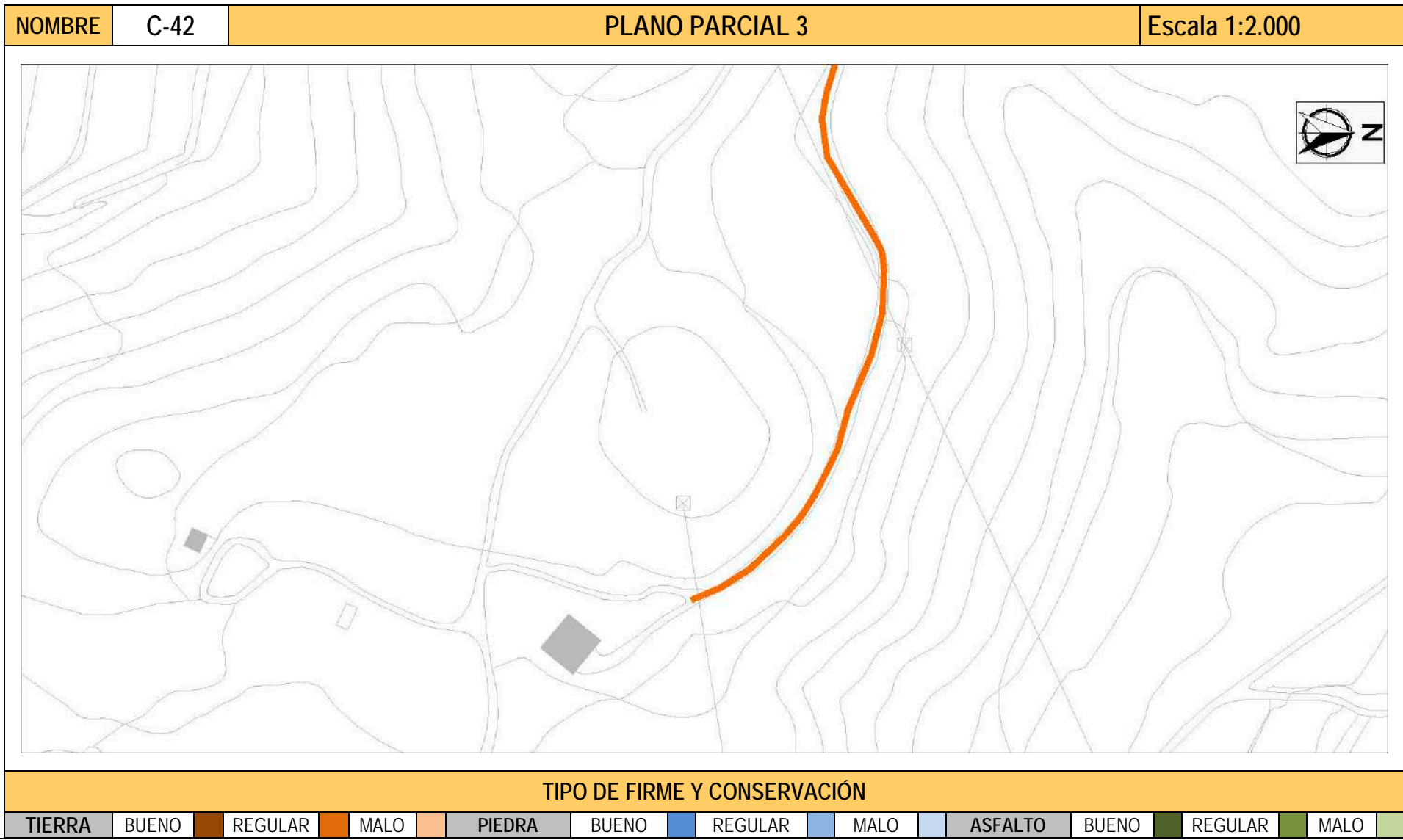
El Secretario Accidental
(firmado al margen)



Cód. Validación: 70L3CLG4SRKAJ6KMX2YZ2HNUW
 Verificación: <https://altea.selectronica.es/>
 Documento firmado electrónicamente desde la plataforma esPublico Gestiona | Página 495 de 564



ESTUDIO DE LOS CAMINO RURALES DEL MUNICIPIO DE ALTEA



Cód. Validación: 70L3CLG4SRKAJ6KMX2Y2ZHNJW
 Verificación: <https://altea.sedelectronica.es/>
 Documento firmado electrónicamente desde la plataforma esPublico Gestiona | Página 496 de 564



DILIGENCIA: En sesión Plenaria de 28/11/2023, se acordó la aprobación provisional de la Versión definitiva del PGE, del que forma parte el presente documento.



El Secretario Accidental
(firmado al margen)



ESTUDIO DE LOS CAMINO RURALES DEL MUNICIPIO DE ALTEA

| NOMBRE | C-42 | IMÁGENES | |
|---|--|----------|--|
|  |  | | |
| 1. Inicio camino | 2. Detalle del camino. | | |
| | | | |
| | | | |

DILIGENCIA: En sesión Plenaria de 28/11/2023, se acordó la aprobación provisional de la Versión definitiva del PGE, del que forma parte el presente documento.



El Secretario Accidental
(firmado al margen)



ESTUDIO DE LOS CAMINO RURALES DEL MUNICIPIO DE ALTEA

| COORDENADAS UTM (ETRS 89 Huso 30) | | | | | |
|-----------------------------------|--------------------|--------------------|--------------------|--------------------|--------------------|
| 30S 754786 4279088 | 30S 754620 4279018 | 30S 754617 4278828 | 30S 754725 4278741 | 30S 754681 4278541 | 30S 754847 4278528 |
| 30S 754780 4279083 | 30S 754623 4279009 | 30S 754602 4278818 | 30S 754728 4278736 | 30S 754684 4278539 | 30S 754867 4278520 |
| 30S 754768 4279076 | 30S 754629 4278999 | 30S 754597 4278814 | 30S 754733 4278726 | 30S 754689 4278537 | 30S 754881 4278516 |
| 30S 754752 4279069 | 30S 754637 4278991 | 30S 754592 4278803 | 30S 754737 4278706 | 30S 754695 4278534 | 30S 754889 4278512 |
| 30S 754745 4279068 | 30S 754646 4278984 | 30S 754588 4278787 | 30S 754739 4278689 | 30S 754704 4278527 | 30S 754898 4278508 |
| 30S 754731 4279067 | 30S 754659 4278978 | 30S 754590 4278779 | 30S 754726 4278662 | 30S 754710 4278524 | 30S 754905 4278503 |
| 30S 754716 4279063 | 30S 754669 4278973 | 30S 754596 4278766 | 30S 754716 4278648 | 30S 754725 4278518 | 30S 754912 4278497 |
| 30S 754706 4279060 | 30S 754680 4278964 | 30S 754600 4278760 | 30S 754699 4278625 | 30S 754744 4278515 | 30S 754924 4278484 |
| 30S 754689 4279053 | 30S 754689 4278954 | 30S 754609 4278753 | 30S 754684 4278609 | 30S 754753 4278512 | 30S 754931 4278474 |
| 30S 754672 4279047 | 30S 754693 4278948 | 30S 754627 4278750 | 30S 754678 4278596 | 30S 754762 4278510 | 30S 754935 4278463 |
| 30S 754663 4279046 | 30S 754688 4278921 | 30S 754657 4278753 | 30S 754674 4278586 | 30S 754776 4278512 | |
| 30S 754639 4279045 | 30S 754681 4278893 | 30S 754683 4278754 | 30S 754671 4278577 | 30S 754804 4278529 | |
| 30S 754633 4279042 | 30S 754677 4278883 | 30S 754697 4278754 | 30S 754669 4278568 | 30S 754810 4278532 | |
| 30S 754627 4279034 | 30S 754657 4278863 | 30S 754711 4278751 | 30S 754669 4278559 | 30S 754817 4278533 | |
| 30S 754622 4279024 | 30S 754631 4278837 | 30S 754718 4278749 | 30S 754672 4278551 | 30S 754832 4278532 | |

DILIGENCIA: En sesión Plenaria de 28/11/2023, se acordó la aprobación provisional de la Versión definitiva del PGE, del que forma parte el presente documento.



El Secretario Accidental
(firmado al margen)



Cód. Validación: 70L3CI G4SRKAJ5KMX2YZ2HNUW
Verificación: <https://altea.se/electronica.es/>
Documento firmado electrónicamente desde la plataforma esPublico Gestiona | Página 498 de 554



ESTUDIO DE LOS CAMINO RURALES DEL MUNICIPIO DE ALTEA

| INCIDENCIA | | Nº1 | | | | |
|-------------|---|---|-------------|--------|--------------------|--|
| 1 |  <p>Camino cortado por cadena.</p> | <p>DESCRIPCIÓN</p> <p>El camino está cortado por una cadena a los pocos metros del inicio que impide el acceso rodado. Los encargados de los trabajos de campo fueron advertidos de que se estaban adentrando en una propiedad privada, impidiéndoles continuar el recorrido hacia el Oeste.</p> | | | | |
| | | <table border="1"> <thead> <tr> <th>COORDENADAS</th> <th>INICIO</th> <th>30S 754754 4279071</th> </tr> </thead> <tbody> <tr> <td></td> <td></td> <td></td> </tr> </tbody> </table> | COORDENADAS | INICIO | 30S 754754 4279071 | |
| COORDENADAS | INICIO | 30S 754754 4279071 | | | | |
| | | | | | | |
| 2 |  <p>Detalle cadena.</p> |  | | | | |


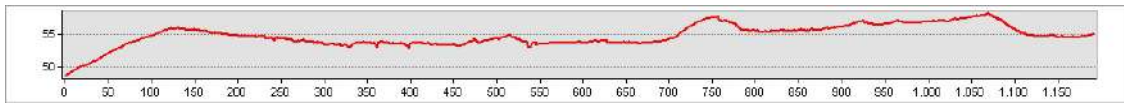
DILIGENCIA: En sesión Plenaria de 28/11/2023, se acordó la aprobación provisional de la Versión definitiva del PGE, del que forma parte el presente documento.



El Secretario Accidental
(firmado al margen)




ESTUDIO DE LOS CAMINOS RURALES DEL MUNICIPIO DE ALTEA

| NOMBRE | | | Nº I.B.M. | DENOMINACIONES | DESCRIPCIÓN | | |
|--|---------|----------|-------------------------|-----------------|--|--------------|--|
| CAMINO 43 | | | | CAMÍ DEL DUQUÉS | <p>Trazado: Camino cuyo extremo nororiental enlaza con el Camino (camino del Blanco a Cairer). Desde este punto toma una dirección suroeste, a unos doscientos metros el trazado gira al sureste, bordeando uno de los cerros de El Barranquet, girando a continuación al noroeste, para volver a presentar una orientación suroeste en los últimos metros del trazado, desembocando en este extremo suroccidental en el camino 26 (camino de Callosa/Barranquet). Buena parte del recorrido lo realiza de forma paralela a la Acequia de Riego Nuevo.</p> <p>Cartografía histórica: Camino documentado por el Instituto Geográfico Nacional en el Mapa Nacional Topográfico Parcelario de 1972 y 1979.</p> <p>Paisaje: Se trata de un espacio esencialmente agrícola, destinada mayoritariamente al cultivo de cítricos. Durante el recorrido se documentan por tanto parcelas cultivadas dispuestas en terrazas, así como viviendas unifamiliares, de recreo y relacionadas con las explotaciones agrícolas, diseminadas en el terreno. En este paisaje de suave ladera destaca la presencia de un pequeño cerro, testimonio de las estribaciones surorientales de El Barranquet, que se eleva unos cincuenta metros sobre el terreno circundante, condicionando el trazado de este camino.</p> <p>Descripción del estado actual: La mitad septentrional del trazado se documenta un suelo firme de tierra, mientras que la mitad meridional aparece asfaltada, ambos firmes se encuentran en un estado de conservación medio-regular.</p> | | |
| COORDENADAS BÁSICAS | | | REFERENCIAS CATASTRALES | | | | |
| INICIO | X755548 | Y4278179 | 03018A011090170000UG | | | | |
| FINAL | X755104 | Y4277563 | | | | | |
| ORTOFOTO | | | | | | | |
|  | | | | | | | |
| COTAS (snm) / DESNIVEL (m) | | | | DIMENSIONES | | | |
| INICIO | FINAL | MÁXIMA | MÍNIMA | LONGITUD | ANCHURA MAX. | ANCHURA MIN. | |
| 48 m. | 55 m. | 72 m. | 48 m. | 1.191 m. | 4,37 m. | 2,40 m. | |
| ALTIMETRIA | | | | | | | |
|  | | | | | | | |

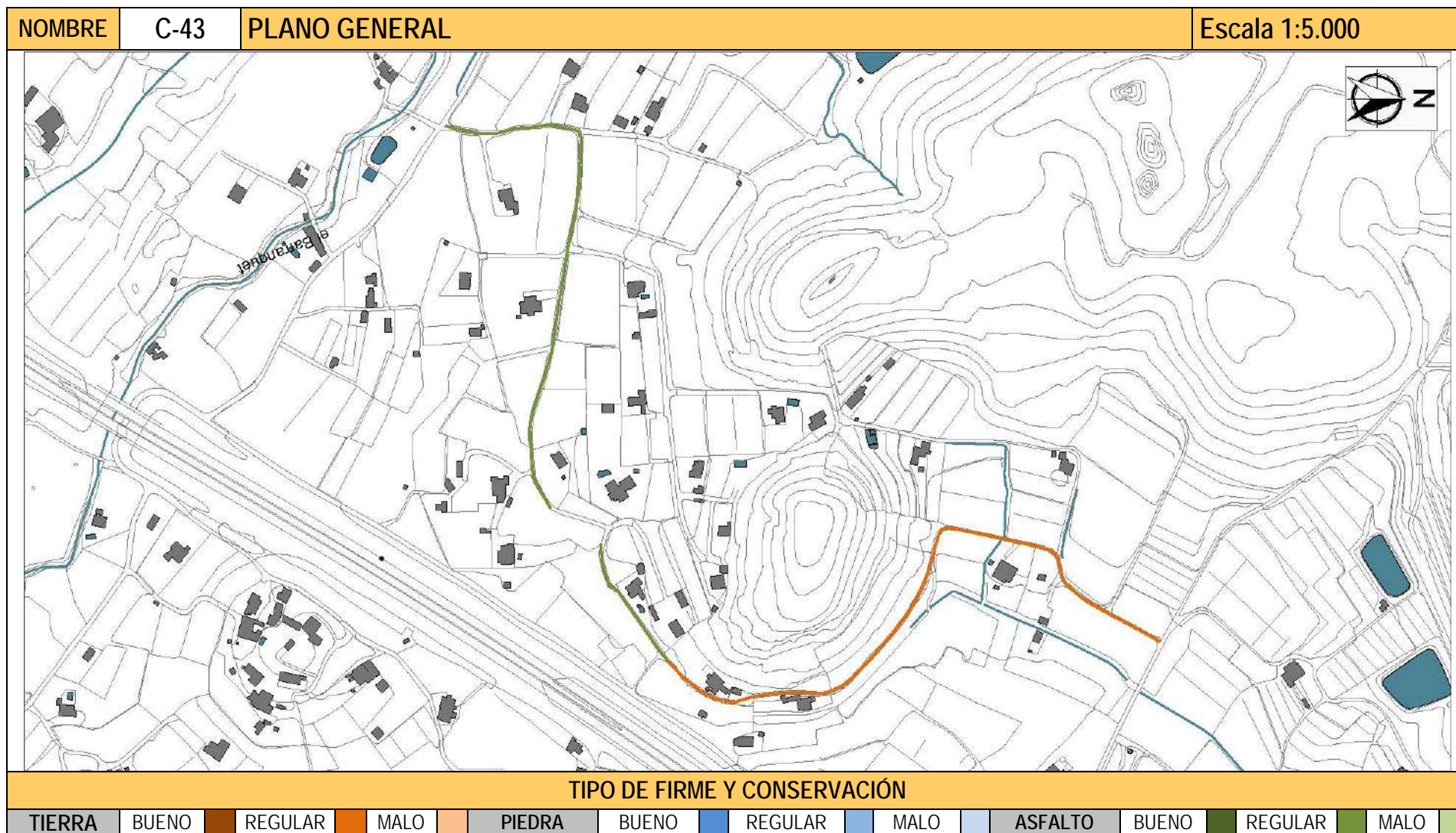
DILIGENCIA: En sesión Plenaria de 28/11/2023, se acordó la aprobación provisional de la Versión definitiva del PGE, del que forma parte el presente documento.



El Secretario Accidental
(firmado al margen)




ESTUDIO DE LOS CAMINOS RURALES DEL MUNICIPIO DE ALTEA



Cód. Validación: 70L3CLG4SRKAJ6KMX2YZ2HNJW
 Verificación: <https://alta.seglectronica.es/>
 Documento firmado electrónicamente desde la plataforma esPublico Gestiona | Página 501 de 554

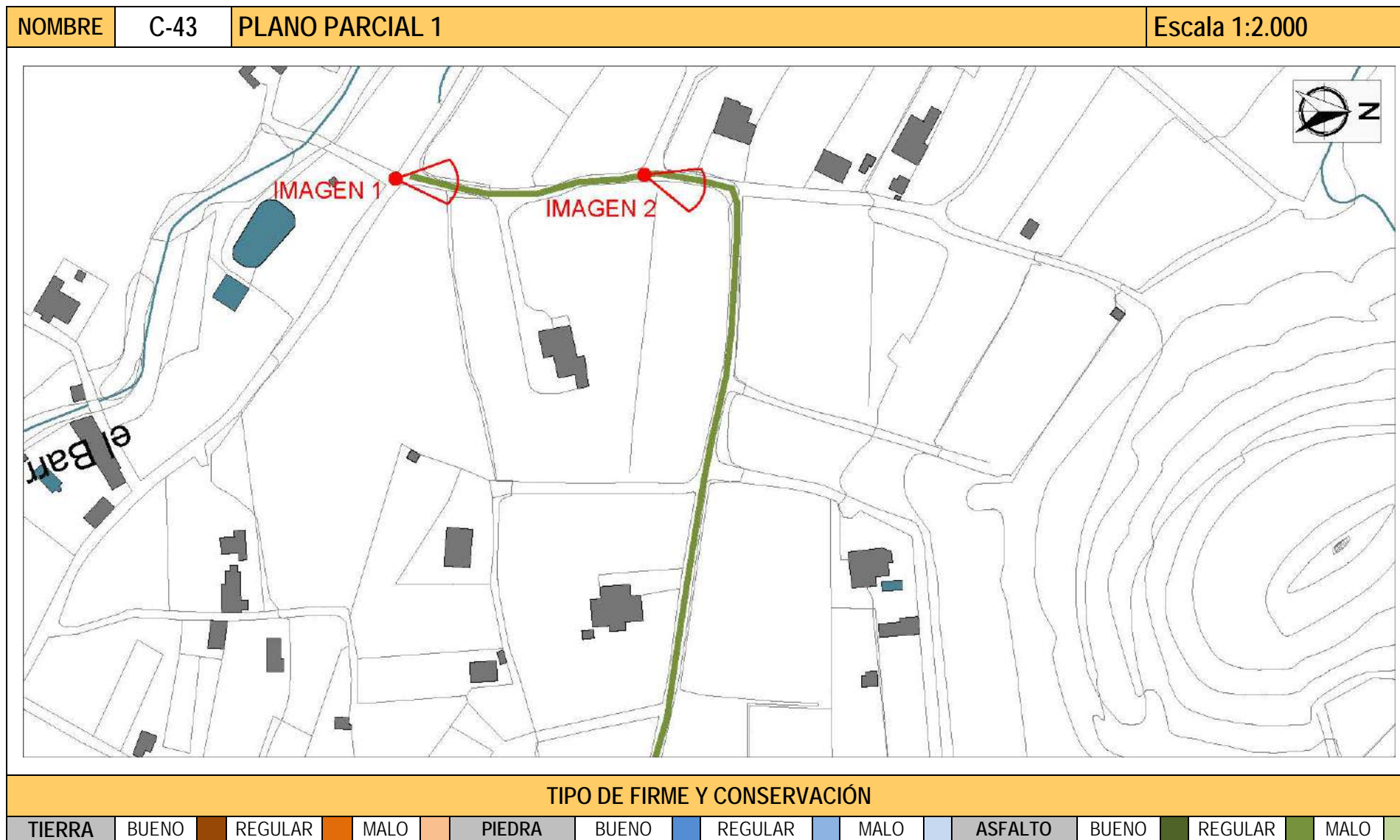
DILIGENCIA: En sesión Plenaria de 28/11/2023, se acordó la aprobación provisional de la Versión definitiva del PGE, del que forma parte el presente documento.



El Secretario Accidente
(firmado al margen)



ESTUDIO DE LOS CAMINOS RURALES DEL MUNICIPIO DE ALTEA



Cód. Validación: 70L3CLG4SRKAJ6KMX2Y2ZHNJW
 Verificación: <https://alta.selectronica.es/>
 Documento firmado electrónicamente desde la plataforma esPublico Gestiona | Página 502 de 554

DILIGENCIA: En sesión Plenaria de 28/11/2023, se acordó la aprobación provisional de la Versión definitiva del PGE, del que forma parte el presente documento.

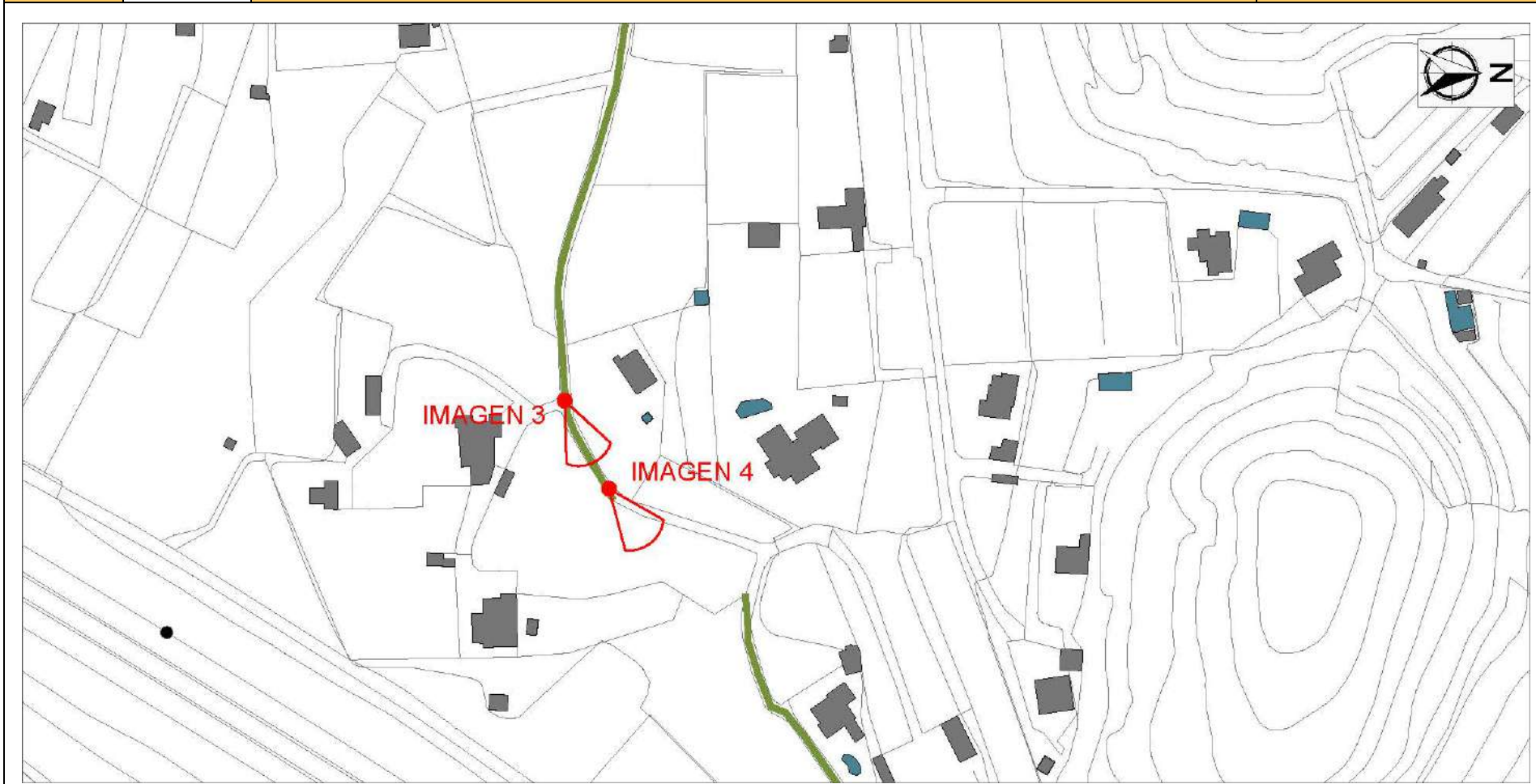


El Secretario Accidental
(firmado al margen)



ESTUDIO DE LOS CAMINOS RURALES DEL MUNICIPIO DE ALTEA

| | | | |
|--------|------|-----------------|----------------|
| NOMBRE | C-43 | PLANO PARCIAL 2 | Escala 1:2.000 |
|--------|------|-----------------|----------------|



| TIPO DE FIRME Y CONSERVACIÓN | | | | | | | | | | | |
|------------------------------|-------|---------|------|--------|-------|---------|------|---------|-------|---------|------|
| TIERRA | BUENO | REGULAR | MALO | PIEDRA | BUENO | REGULAR | MALO | ASFALTO | BUENO | REGULAR | MALO |

DILIGENCIA: En sesión Plenaria de 28/11/2023, se acordó la aprobación provisional de la Versión definitiva del PGE, del que forma parte el presente documento.



El Secretario Accidental
(firmado al margen)

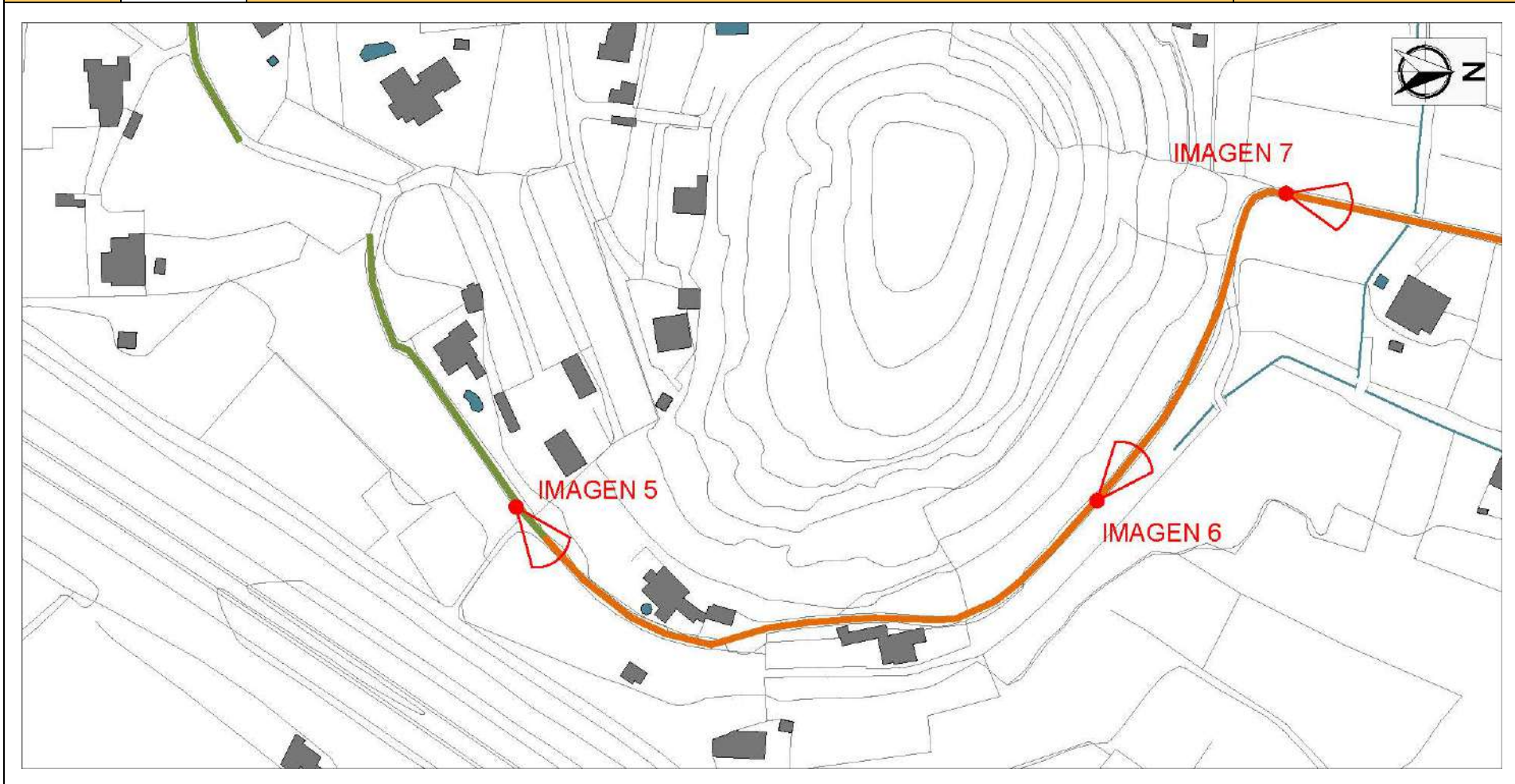


Cód. Validación: 70L3CLG4SRKAJ6KMX2YZ2HNJW
Verificación: <https://alta.es/secretaria.es/>
Documento firmado electrónicamente desde la plataforma esPublico Gestiona | Página 503 de 554



ESTUDIO DE LOS CAMINOS RURALES DEL MUNICIPIO DE ALTEA

| | | | |
|--------|------|-----------------|----------------|
| NOMBRE | C-43 | PLANO PARCIAL 3 | Escala 1:2.000 |
|--------|------|-----------------|----------------|



| TIPO DE FIRME Y CONSERVACIÓN | | | | | | | | | | | |
|------------------------------|-------|---------|------|--------|-------|---------|------|---------|-------|---------|------|
| TIERRA | BUENO | REGULAR | MALO | PIEDRA | BUENO | REGULAR | MALO | ASFALTO | BUENO | REGULAR | MALO |

DILIGENCIA: En sesión Plenaria de 28/11/2023, se acordó la aprobación provisional de la Versión definitiva del PGE, del que forma parte el presente documento.



El Secretario Accidental
(firmado al margen)

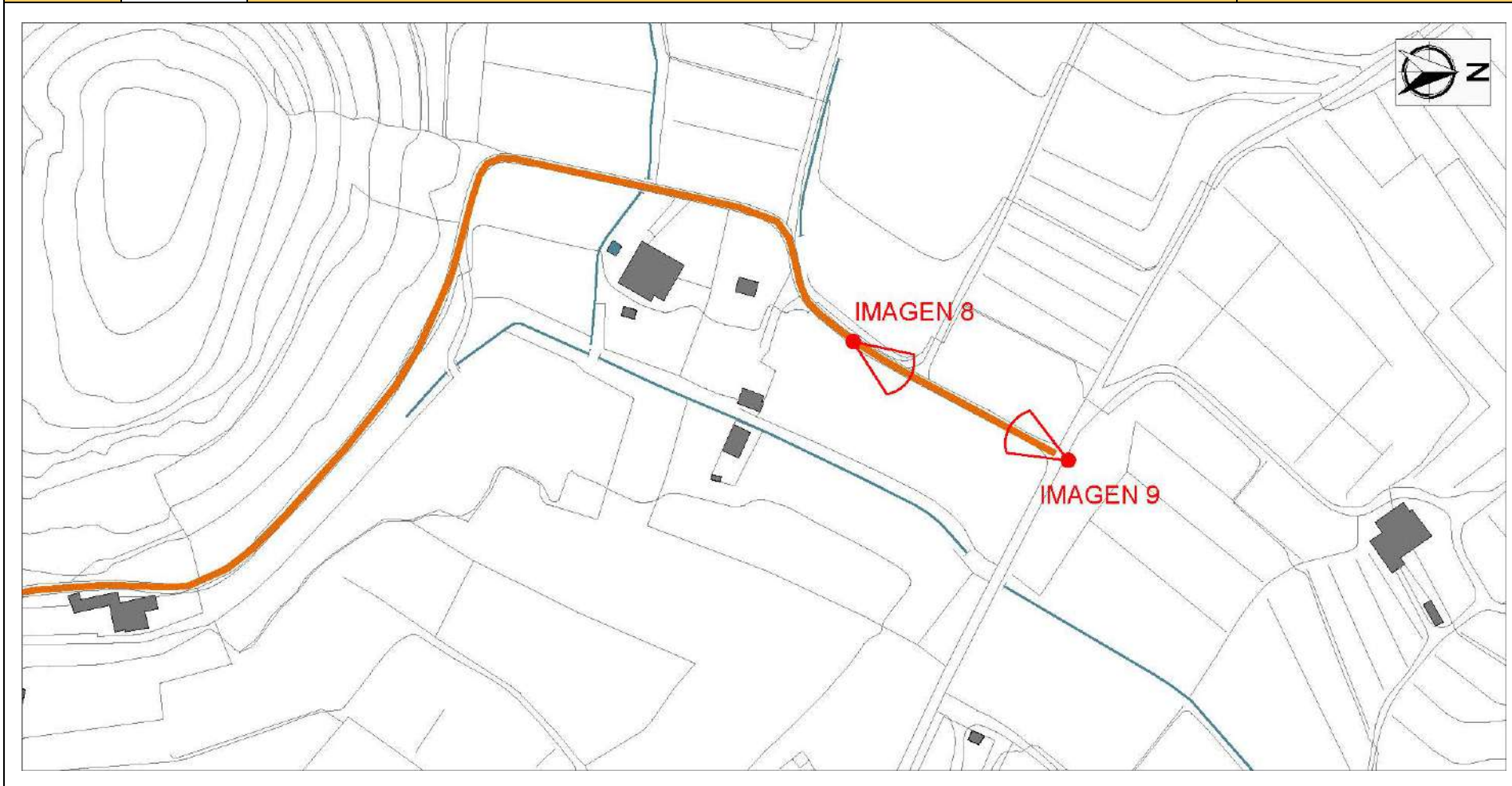


Cód. Validación: 70L3CLG4SRKAJ6KMX2Y2ZHNJW
 Verificación: <https://alta.es/secretoria.es/>
 Documento firmado electrónicamente desde la plataforma esPublico Gestiona | Página 504 de 554



ESTUDIO DE LOS CAMINOS RURALES DEL MUNICIPIO DE ALTEA

| | | | |
|--------|------|-----------------|----------------|
| NOMBRE | C-43 | PLANO PARCIAL 4 | Escala 1:2.000 |
|--------|------|-----------------|----------------|



| TIPO DE FIRME Y CONSERVACIÓN | | | | | | | | | | | |
|------------------------------|-------|---------|------|--------|-------|---------|------|---------|-------|---------|------|
| TIERRA | BUENO | REGULAR | MALO | PIEDRA | BUENO | REGULAR | MALO | ASFALTO | BUENO | REGULAR | MALO |

DILIGENCIA: En sesión Plenaria de 28/11/2023, se acordó la aprobación provisional de la Versión definitiva del PGE, del que forma parte el presente documento.








El Secretario Accidental
(firmado al margen)



Cód. Validación: 70L3CLG4SRKAJ6KMX2Y2Z2HNJW
Verificación: <https://altea.sedelectronica.es/>
Documento firmado electrónicamente desde la plataforma esPublico Gestiona | Página 505 de 554



ESTUDIO DE LOS CAMINOS RURALES DEL MUNICIPIO DE ALTEA

| NOMBRE | C-43 | IMÁGENES |
|--|---|--|
|  |  |  |
| 1. INICIO CAMINO | 2. DETALLE CAMINO | 3. DETALLE CAMINO |
|  |  |  |
| 4. DETALLE CAMINO | 5. DETALLE CAMINO | 6. DETALLE CAMINO |




DILIGENCIA: En sesión Plenaria de 28/11/2023, se acordó la aprobación provisional de la Versión definitiva del PGE, del que forma parte el presente documento.



El Secretario Accidental
(firmado al margen)



ESTUDIO DE LOS CAMINOS RURALES DEL MUNICIPIO DE ALTEA

| NOMBRE | C-43 | IMÁGENES |
|---|--|---|
|  |  |  |
| 7. DETALLE CAMINO | 8. DETALLE CAMINO | 9. FINAL CAMINO |
| | | |
| | | |

DILIGENCIA: En sesión Plenaria de 28/11/2023, se acordó la aprobación provisional de la Versión definitiva del PGE, del que forma parte el presente documento.



El Secretario Accidental
(firmado al margen)



ESTUDIO DE LOS CAMINOS RURALES DEL MUNICIPIO DE ALTEA

| INCIDENCIA | | Nº1 | | | |
|-------------|---|--|-------------|--------|--------------------|
| 1 |  | <p>DESCRIPCIÓN</p> <p>El trazado original no se documenta en el terreno, estando ocupado por una parcela cercada. La circulación se solventa con un desvío que rodea la parcela circular.</p> | | | |
| | | <table border="1"> <thead> <tr> <th rowspan="2">COORDENADAS</th> <th>INICIO</th> <td>30S 755468 4277698</td> </tr> <tr> <th>FINAL</th> <td></td> </tr> </thead> </table> | COORDENADAS | INICIO | 30S 755468 4277698 |
| COORDENADAS | INICIO | 30S 755468 4277698 | | | |
| | FINAL | | | | |
| | |  | | | |


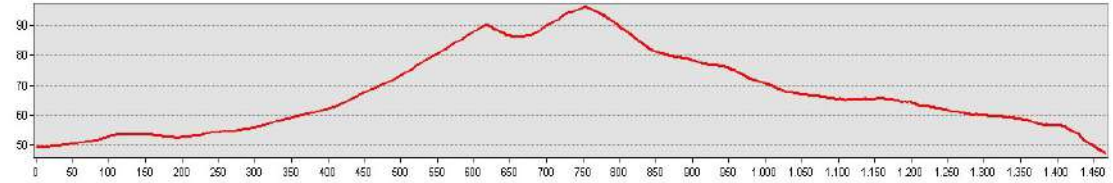
DILIGENCIA: En sesión Plenaria de 28/11/2023, se acordó la aprobación provisional de la Versión definitiva del PGE, del que forma parte el presente documento.



El Secretario Accidental
(firmado al margen)



ESTUDIO DE LOS CAMINOS RURALES DEL MUNICIPIO DE ALTEA

| NOMBRE | | | Nº I.B.M. | DENOMINACIONES | DESCRIPCIÓN | | |
|--|---------|----------|-------------------------|------------------------------------|---|--------------|--|
| CAMINO 44 | | | 514 | CAMINO DEL BLANCO AL CAIRER | Parte del Camino de Mandem, desde el punto en el que éste gira al NE una vez atravesado el paso elevado por el que cruza la AP-7. Presenta dirección SE-NO y un trazado prácticamente rectilíneo que atraviesa las Ptdas. de <i>Benimussa</i> y <i>Barranquet</i> . Tras un primer tramo de unos 440 m en los que predomina la presencia de bancales de cultivo, el camino comienza a bordear pequeñas elevaciones cubiertas de pinos, ya en la Ptda. del Mandem. En este tramo destaca el cruce con la acequia del <i>Reg Nou</i> , situada a 240 m desde el inicio del trazado. Recorre unos 630 m por una zona de cerros de escaso porte, cruzándola. A lo largo de este tramo, el camino pierde entidad conforme se avanza hacia el NO. El último tramo del camino histórico, de unos 400 m de longitud, bordea primero y luego se adentra en un campo de cultivo, no reconociéndose su trazado en gran parte del recorrido identificable en la documentación consultada. Llega hasta la Finca del Mandem, bordeando la vivienda por el Este para desembocar, unos metros más adelante y una vez cruzada la acequia del <i>Reg Nou</i> , en el Camino del Mandem. | | |
| COORDENADAS BÁSICAS | | | REFERENCIAS CATASTRALES | | | | |
| INICIO | X755797 | Y4278047 | 03018A011090040000UJ | | | | |
| FINAL | X754901 | Y4279004 | | | | | |
| ORTOFOTO | | | | | | | |
|  | | | | | | | |
| <p>Cartografía histórica: Ortofotos del vuelo 1956-57. Mapa del Instituto Geográfico Nacional MTN25 Edición 1996. MNT Parcelario 1:2000 Tº Municipal de Altea. Cartografía de Catastro.</p> | | | | | | | |
| COTAS (snm) / DESNIVEL (m) | | | | DIMENSIONES | | | |
| INICIO | FINAL | MÁXIMA | MÍNIMA | LONGITUD | ANCHURA MAX. | ANCHURA MIN. | |
| 50 m. | 47 m. | 100 m. | 47 m. | 1.467 m. | 7 m. | 2,58 m. | |
| ALTIMETRIA | | | | | | | |
|  | | | | | | | |

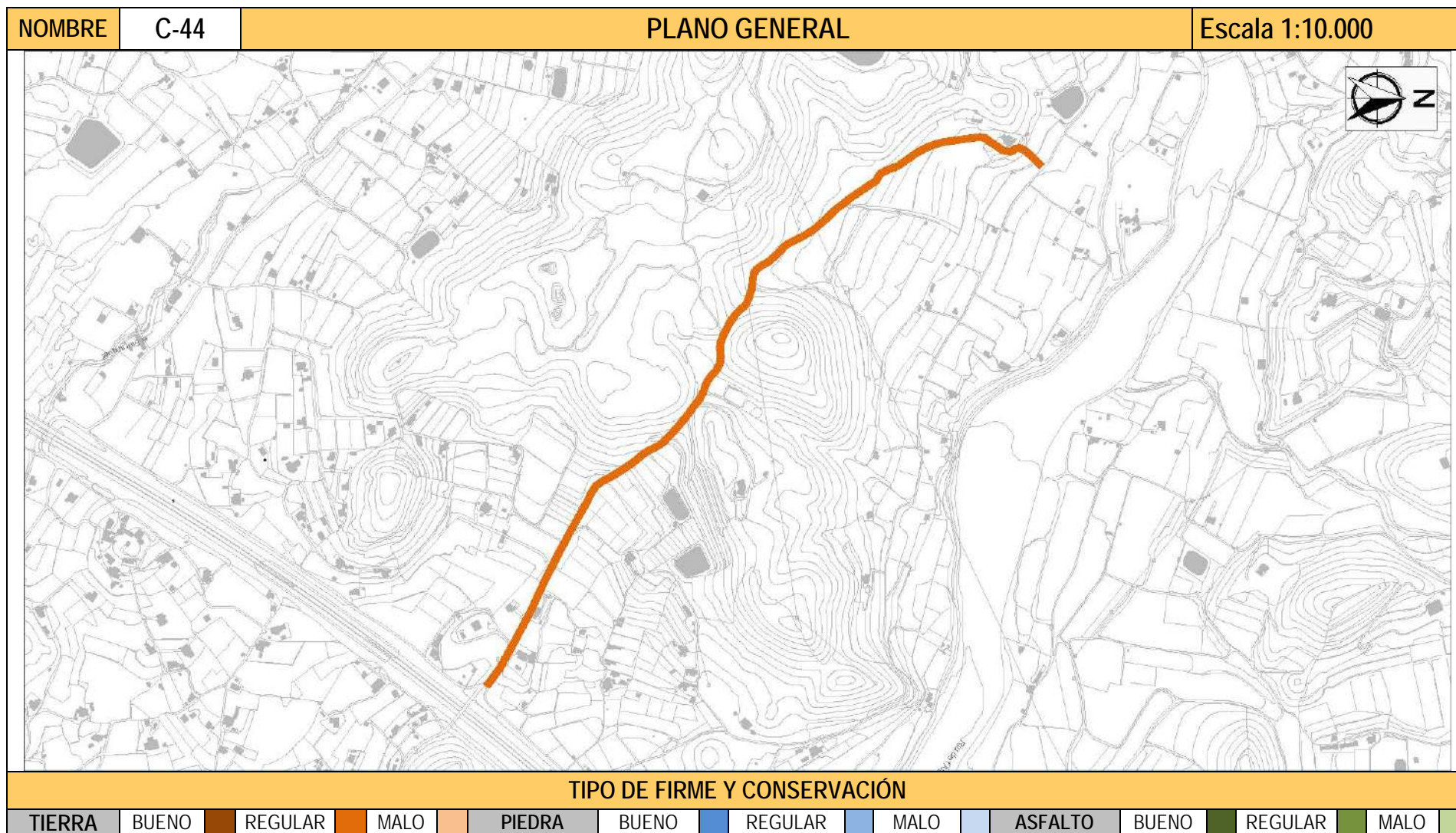
DILIGENCIA: En sesión Plenaria de 28/11/2023, se acordó la aprobación provisional de la Versión definitiva del PGE, del que forma parte el presente documento.



El Secretario Accidente
(firmado al margen)



ESTUDIO DE LOS CAMINOS RURALES DEL MUNICIPIO DE ALTEA



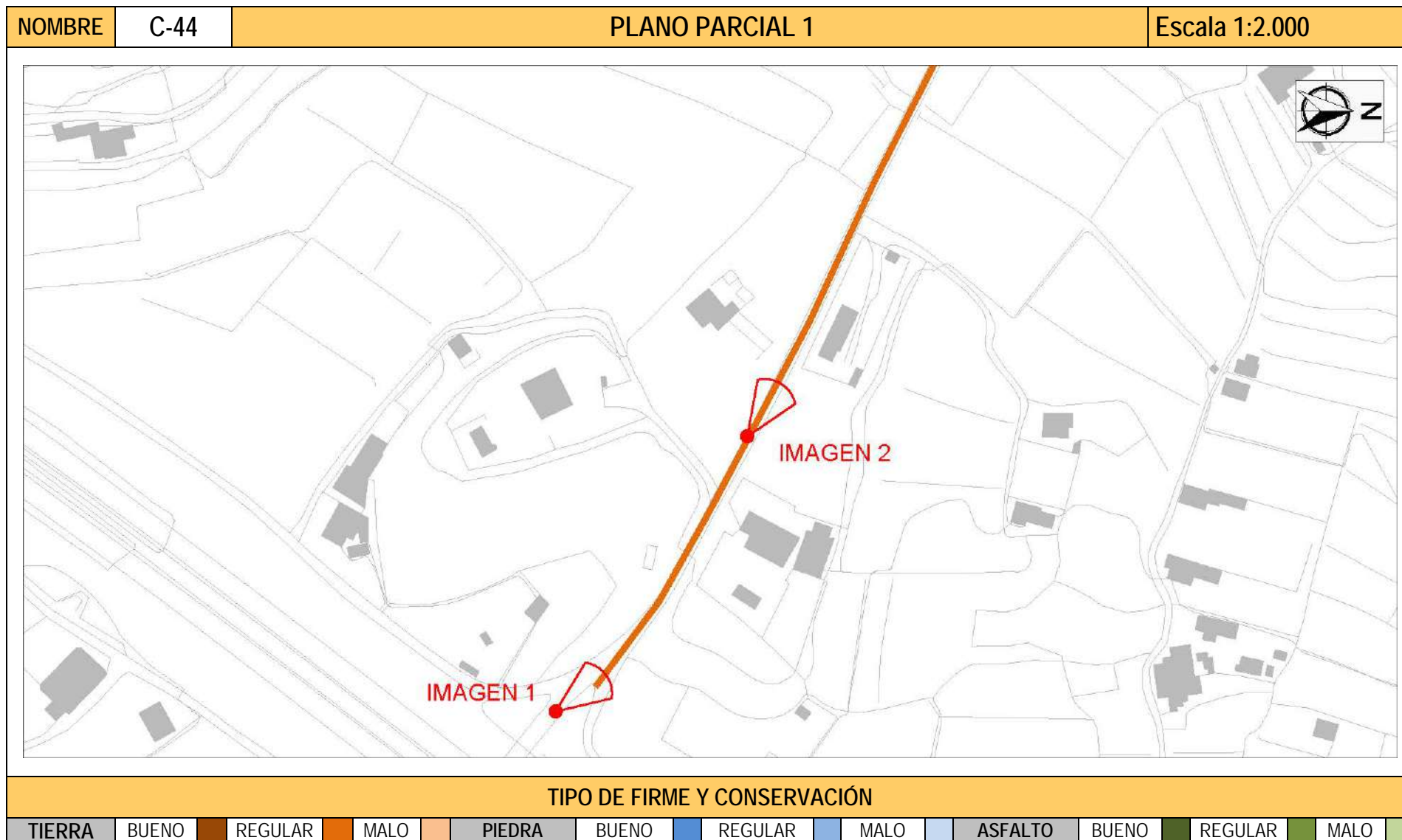
DILIGENCIA: En sesión Plenaria de 28/11/2023, se acordó la aprobación provisional de la Versión definitiva del PGE, del que forma parte el presente documento.



El Secretario Accidental
(firmado al margen)



ESTUDIO DE LOS CAMINOS RURALES DEL MUNICIPIO DE ALTEA



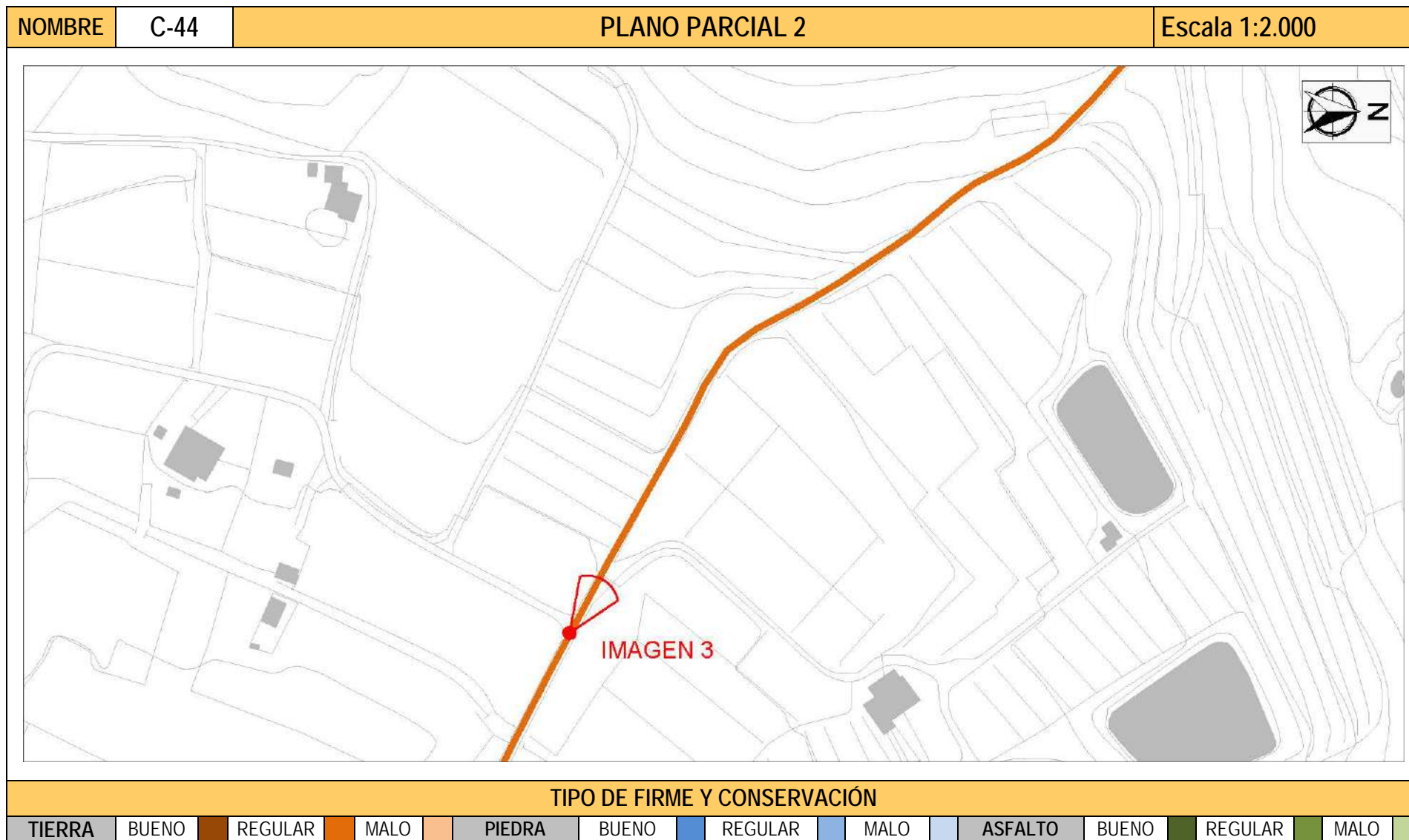
DILIGENCIA: En sesión Plenaria de 28/11/2023, se acordó la aprobación provisional de la Versión definitiva del PGE, del que forma parte el presente documento.



El Secretario Accidental
(firmado al margen)



ESTUDIO DE LOS CAMINOS RURALES DEL MUNICIPIO DE ALTEA



DILIGENCIA: En sesión Plenaria de 28/11/2023, se acordó la aprobación provisional de la Versión definitiva del PGE, del que forma parte el presente documento.



El Secretario Accidental
(firmado al margen)



ESTUDIO DE LOS CAMINOS RURALES DEL MUNICIPIO DE ALTEA

| | | | |
|--------|------|-----------------|----------------|
| NOMBRE | C-44 | PLANO PARCIAL 3 | Escala 1:2.000 |
|--------|------|-----------------|----------------|



| TIPO DE FIRME Y CONSERVACIÓN | | | | | | | | | | | |
|------------------------------|-------|---------|------|--------|-------|---------|------|---------|-------|---------|------|
| TIERRA | BUENO | REGULAR | MALO | PIEDRA | BUENO | REGULAR | MALO | ASFALTO | BUENO | REGULAR | MALO |

DILIGENCIA: En sesión Plenaria de 28/11/2023, se acordó la aprobación provisional de la Versión definitiva del PGE, del que forma parte el presente documento.



El Secretario Accidental
(firmado al margen)



Cód. Validación: 70L3CLG4SRKAJ6KMX2YZ2HNJW
Verificación: <https://altea.sedelectronica.es/>
Documento firmado electrónicamente desde la plataforma esPublico Gestiona | Página 514 de 554



ESTUDIO DE LOS CAMINOS RURALES DEL MUNICIPIO DE ALTEA

| | | | |
|--------|------|-----------------|----------------|
| NOMBRE | C-44 | PLANO PARCIAL 4 | Escala 1:2.000 |
|--------|------|-----------------|----------------|



| TIPO DE FIRME Y CONSERVACIÓN | | | | | | | | | | | |
|------------------------------|-------|---------|------|--------|-------|---------|------|---------|-------|---------|------|
| TIERRA | BUENO | REGULAR | MALO | PIEDRA | BUENO | REGULAR | MALO | ASFALTO | BUENO | REGULAR | MALO |

DILIGENCIA: En sesión Plenaria de 28/11/2023, se acordó la aprobación provisional de la Versión definitiva del PGE, del que forma parte el presente documento.



El Secretario Accidental
(firmado al margen)

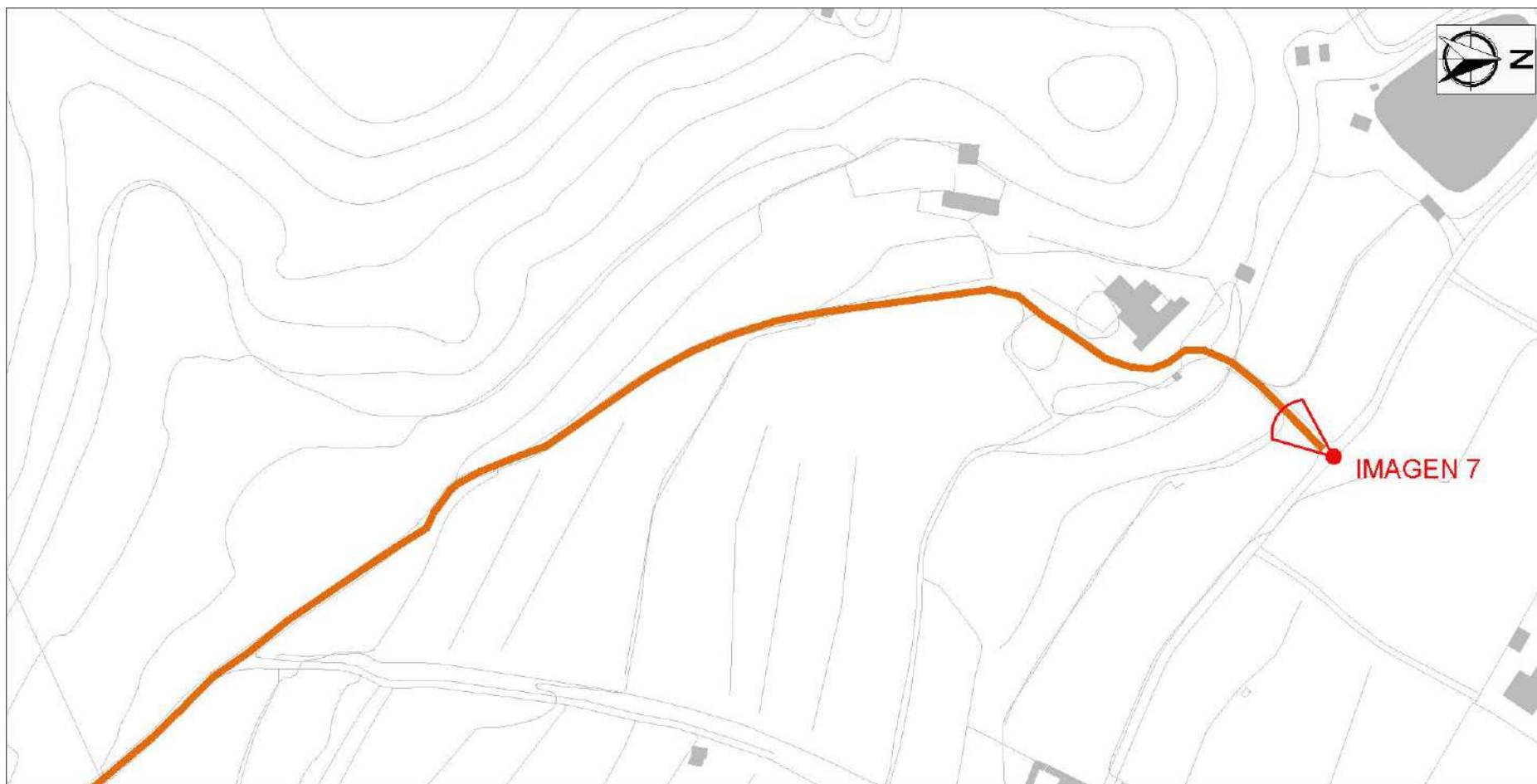


Cód. Validación: 70L3CLG4SRKAJ6KMX2YZ2HNJW
Verificación: <https://alta.es/secretoria.es/>
Documento firmado electrónicamente desde la plataforma esPublico Gestiona | Página 515 de 564



ESTUDIO DE LOS CAMINOS RURALES DEL MUNICIPIO DE ALTEA

| | | | |
|--------|------|-----------------|----------------|
| NOMBRE | C-44 | PLANO PARCIAL 5 | Escala 1:2.000 |
|--------|------|-----------------|----------------|



TIPO DE FIRME Y CONSERVACIÓN

| | | | | | | | | | | | |
|--------|-------|---------|------|--------|-------|---------|------|---------|-------|---------|------|
| TIERRA | BUENO | REGULAR | MALO | PIEDRA | BUENO | REGULAR | MALO | ASFALTO | BUENO | REGULAR | MALO |
|--------|-------|---------|------|--------|-------|---------|------|---------|-------|---------|------|







DILIGENCIA: En sesión Plenaria de 28/11/2023, se acordó la aprobación provisional de la Versión definitiva del PGE, del que forma parte el presente documento.



El Secretario Accidental
(firmado al margen)



ESTUDIO DE LOS CAMINOS RURALES DEL MUNICIPIO DE ALTEA

| NOMBRE | C-44 | IMÁGENES | | | |
|--|---|--|--|--|--|
|  |  |  | | | |
| 1. Inicio de camino. | 2. Detalle del camino. | 3. Detalle del camino. | | | |
|  |  |  | | | |
| 4. Detalle del camino. | 5. Detalle del camino. | 6. Detalle del camino. | | | |


DILIGENCIA: En sesión Plenaria de 28/11/2023, se acordó la aprobación provisional de la Versión definitiva del PGE, del que forma parte el presente documento.



El Secretario Accidental
(firmado al margen)



ESTUDIO DE LOS CAMINOS RURALES DEL MUNICIPIO DE ALTEA

| NOMBRE | C-44 | IMÁGENES | |
|---------------------|------|---|--|
| | |  | |
| 7. Final de camino. | | | |
| | | | |
| | | | |

DILIGENCIA: En sesión Plenaria de 28/11/2023, se acordó la aprobación provisional de la Versión definitiva del PGE, del que forma parte el presente documento.



El Secretario Accidental
(firmado al margen)



ESTUDIO DE LOS CAMINOS RURALES DEL MUNICIPIO DE ALTEA

| COORDENADAS UTM (ETRS 89 Huso 30) | | | | | |
|-----------------------------------|--------------------|--------------------|--------------------|--------------------|--------------------|
| 30S 755797 4278047 | 30S 755392 4278324 | 30S 755215 4278450 | 30S 755086 4278508 | 30S 754956 4278675 | 30S 754849 4278892 |
| 30S 755766 4278070 | 30S 755383 4278342 | 30S 755206 4278450 | 30S 755082 4278510 | 30S 754943 4278694 | 30S 754849 4278900 |
| 30S 755730 4278090 | 30S 755376 4278352 | 30S 755198 4278453 | 30S 755079 4278512 | 30S 754932 4278710 | 30S 754852 4278908 |
| 30S 755666 4278124 | 30S 755363 4278365 | 30S 755191 4278456 | 30S 755072 4278521 | 30S 754926 4278719 | 30S 754857 4278915 |
| 30S 755616 4278147 | 30S 755348 4278378 | 30S 755182 4278461 | 30S 755066 4278532 | 30S 754921 4278721 | 30S 754862 4278921 |
| 30S 755567 4278172 | 30S 755334 4278390 | 30S 755174 4278465 | 30S 755054 4278547 | 30S 754918 4278724 | 30S 754867 4278929 |
| 30S 755527 4278193 | 30S 755311 4278407 | 30S 755165 4278469 | 30S 755048 4278554 | 30S 754914 4278726 | 30S 754874 4278940 |
| 30S 755479 4278220 | 30S 755304 4278413 | 30S 755156 4278477 | 30S 755039 4278560 | 30S 754912 4278729 | 30S 754876 4278945 |
| 30S 755470 4278225 | 30S 755297 4278417 | 30S 755147 4278486 | 30S 755035 4278567 | 30S 754908 4278736 | 30S 754876 4278949 |
| 30S 755464 4278228 | 30S 755289 4278421 | 30S 755142 4278491 | 30S 755030 4278577 | 30S 754905 4278746 | 30S 754872 4278955 |
| 30S 755457 4278233 | 30S 755278 4278425 | 30S 755139 4278495 | 30S 755026 4278585 | 30S 754900 4278757 | 30S 754870 4278960 |
| 30S 755452 4278236 | 30S 755269 4278429 | 30S 755134 4278497 | 30S 755019 4278598 | 30S 754889 4278772 | 30S 754869 4278965 |
| 30S 755444 4278246 | 30S 755262 4278434 | 30S 755128 4278499 | 30S 755009 4278613 | 30S 754881 4278784 | 30S 754873 4278975 |
| 30S 755435 4278262 | 30S 755254 4278442 | 30S 755125 4278500 | 30S 754993 4278631 | 30S 754876 4278791 | 30S 754881 4278984 |
| 30S 755427 4278276 | 30S 755247 4278446 | 30S 755112 4278505 | 30S 754984 4278641 | 30S 754870 4278803 | 30S 754901 4279004 |
| 30S 755411 4278301 | 30S 755240 4278450 | 30S 755102 4278506 | 30S 754974 4278651 | 30S 754865 4278815 | |
| 30S 755397 4278317 | 30S 755229 4278451 | 30S 755094 4278507 | 30S 754966 4278662 | 30S 754859 4278841 | |



DILIGENCIA: En sesión Plenaria de 28/11/2023, se acordó la aprobación provisional de la Versión definitiva del PGE, del que forma parte el presente documento.



El Secretario Accidental
(firmado al margen)



ESTUDIO DE LOS CAMINOS RURALES DEL MUNICIPIO DE ALTEA

| INCIDENCIA | | Nº1 | | | |
|-------------|--|--|-------------|--------|--------------------|
| 1 |  <p>Imagen de la cadena que impide el paso y del cartel con el rótulo "Acceso Prohibido".</p> | <p>DESCRIPCIÓN</p> <p>El paso se encuentra interrumpido a la altura del lugar en el que comienza la zona cultivada. Una cadena suspendida entre postes impide el paso. En uno de ellos hay un cartel con la leyenda "ACCESO PROHIBIDO. NO ENTRE". En la parte final del camino nos adentramos en la parcela de la Finca del Mandem.</p> | | | |
| | | <table border="1"> <thead> <tr> <th rowspan="2">COORDENADAS</th> <th>INICIO</th> <td>30S 754965 4278664</td> </tr> <tr> <th>FINAL</th> <td>30S 755797 4278047</td> </tr> </thead> </table> | COORDENADAS | INICIO | 30S 754965 4278664 |
| COORDENADAS | INICIO | 30S 754965 4278664 | | | |
| | FINAL | 30S 755797 4278047 | | | |
| 2 | |  | | | |


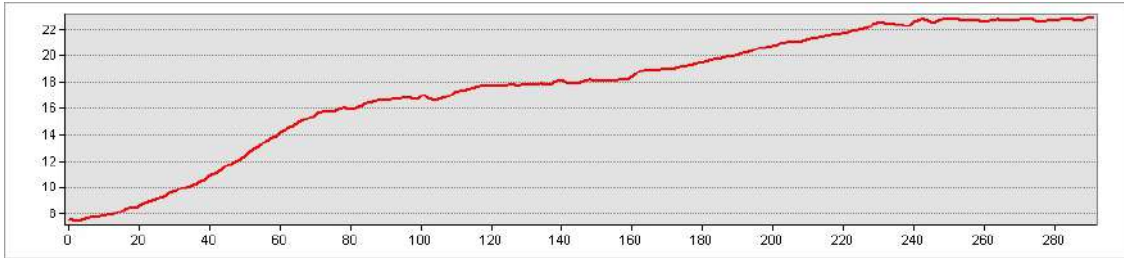
DILIGENCIA: En sesión Plenaria de 28/11/2023, se acordó la aprobación provisional de la Versión definitiva del PGE, del que forma parte el presente documento.



El Secretario Accidental
(firmado al margen)



ESTUDIO DE LOS CAMINOS RURALES DEL MUNICIPIO DE ALTEA

| NOMBRE | | | Nº I.B.M. | DENOMINACIONES | DESCRIPCIÓN | | |
|--|---------|----------|-------------------------|-----------------------------|--|--------------|--|
| CAMINO 45 | | | 442 | CAMINO DE CASA PIULA | Camino de escaso recorrido. Su extremo meridional parte de la N-332, al a altura del P.K. 160.200, en la Ptda. de la Olla, próximo a la línea de costa. Tras un primer tramo recto de unos 170 m en los que atraviesa, con dirección SE-NO, describe una curva N-NO y, tras un corto trayecto unos 120 m, finaliza en una zona ocupada por viviendas unifamiliares. El paisaje de la zona atravesada por el camino está marcado por la presencia de zonas con viviendas unifamiliares salpicadas de bancales sin explotación en la actualidad. | | |
| COORDENADAS BÁSICAS | | | REFERENCIAS CATASTRALES | | | | |
| INICIO | X758543 | Y4278566 | 03018A005090520000UH | | | | |
| FINAL | X758387 | Y4278781 | | | | | |
| ORTOFOTO | | | | | | | |
|  | | | | | | | |
| COTAS (snm) / DESNIVEL (m) | | | | DIMENSIONES | | | |
| INICIO | FINAL | MÁXIMA | MÍNIMA | LONGITUD | ANCHURA MAX. | ANCHURA MIN. | |
| 7 m. | 22 m. | 22 m. | 7m. | 291 m. | 4,30 m. | 2 m. | |
| GRÁFICO DE COTAS | | | | | | | |
|  | | | | | | | |

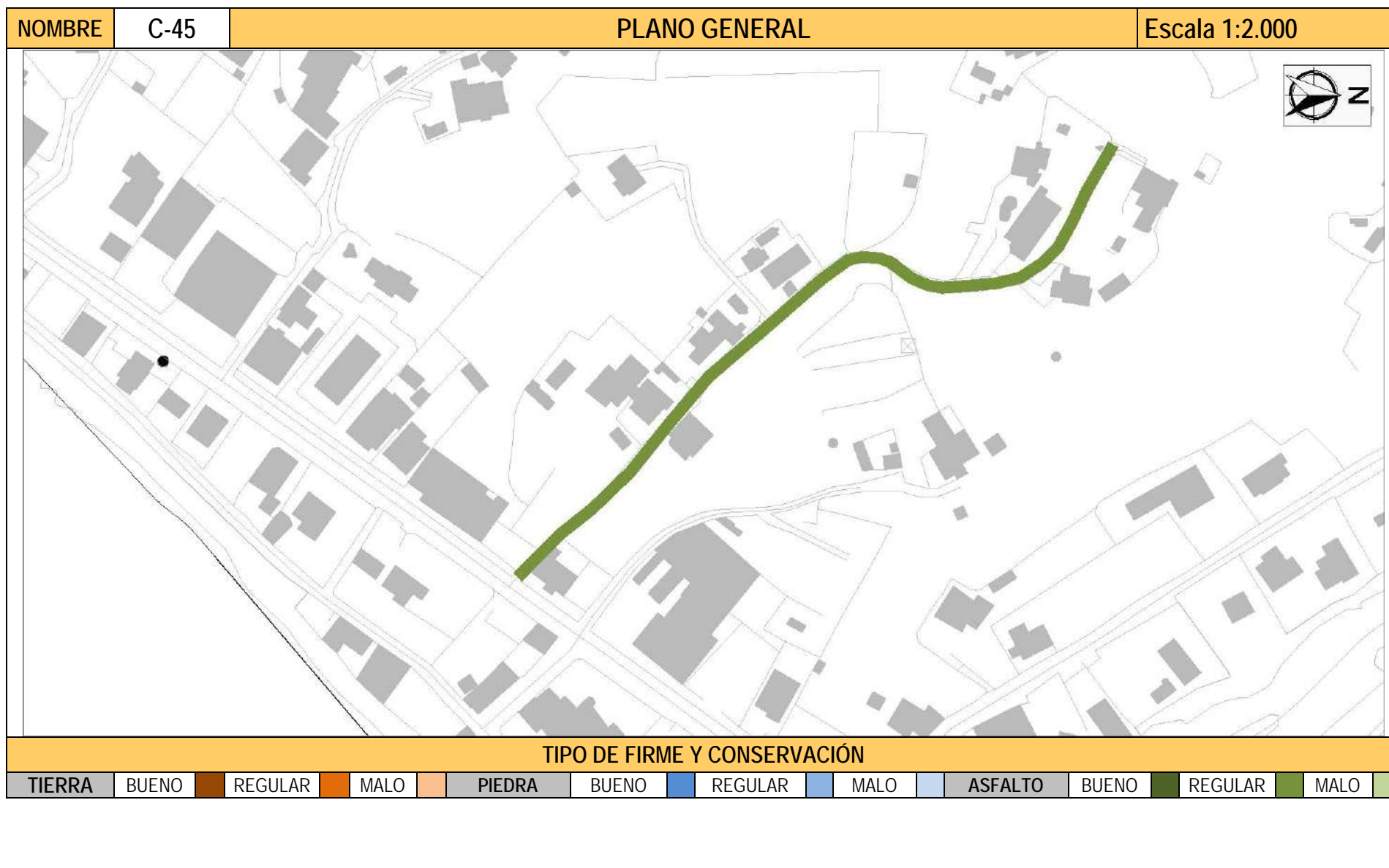
DILIGENCIA: En sesión Plenaria de 28/11/2023, se acordó la aprobación provisional de la Versión definitiva del PGE, del que forma parte el presente documento.



El Secretario Accidental
(firmado al margen)



ESTUDIO DE LOS CAMINOS RURALES DEL MUNICIPIO DE ALTEA



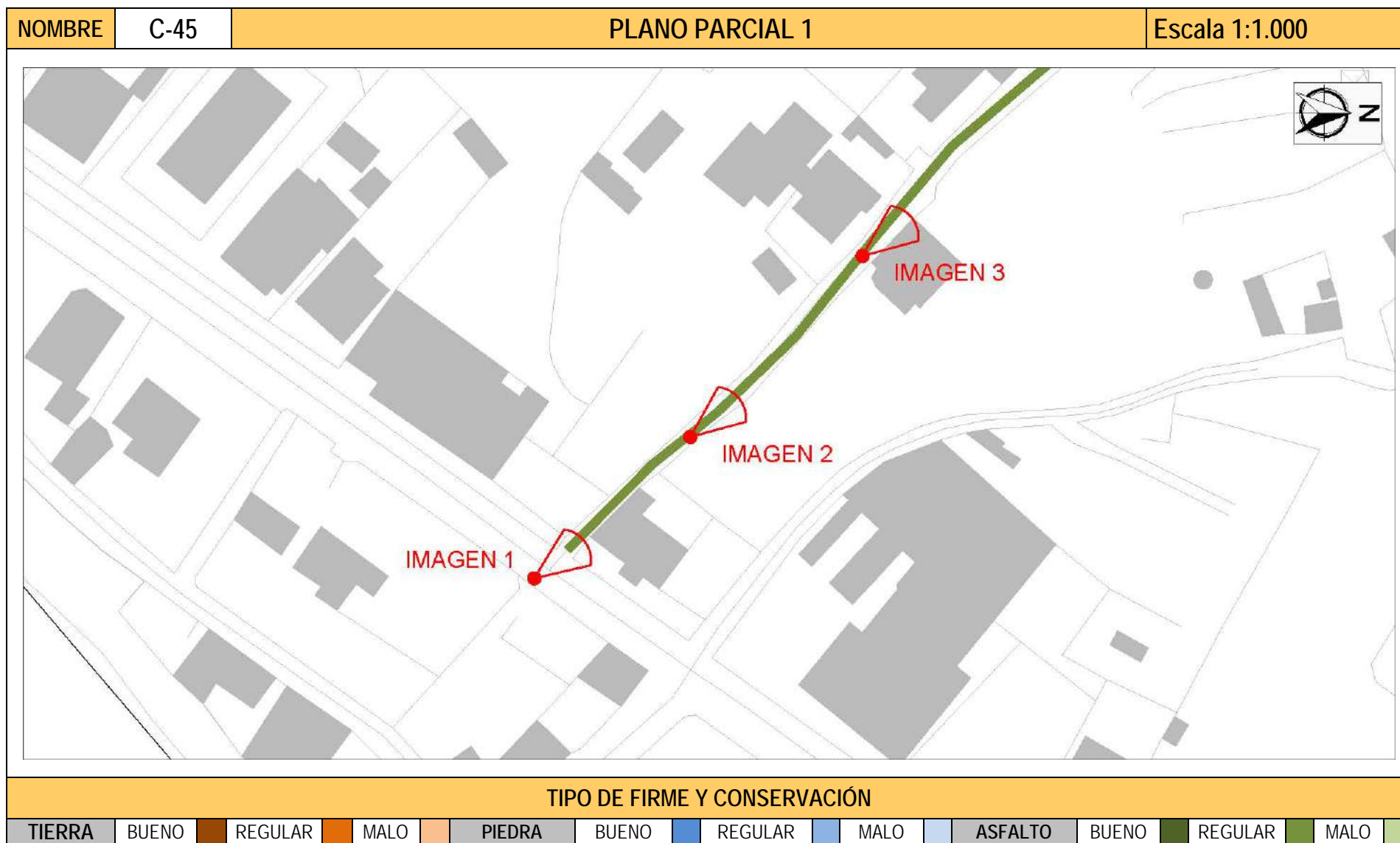
DILIGENCIA: En sesión Plenaria de 28/11/2023, se acordó la aprobación provisional de la Versión definitiva del PGE, del que forma parte el presente documento.



El Secretario Accidental
(firmado al margen)



ESTUDIO DE LOS CAMINOS RURALES DEL MUNICIPIO DE ALTEA



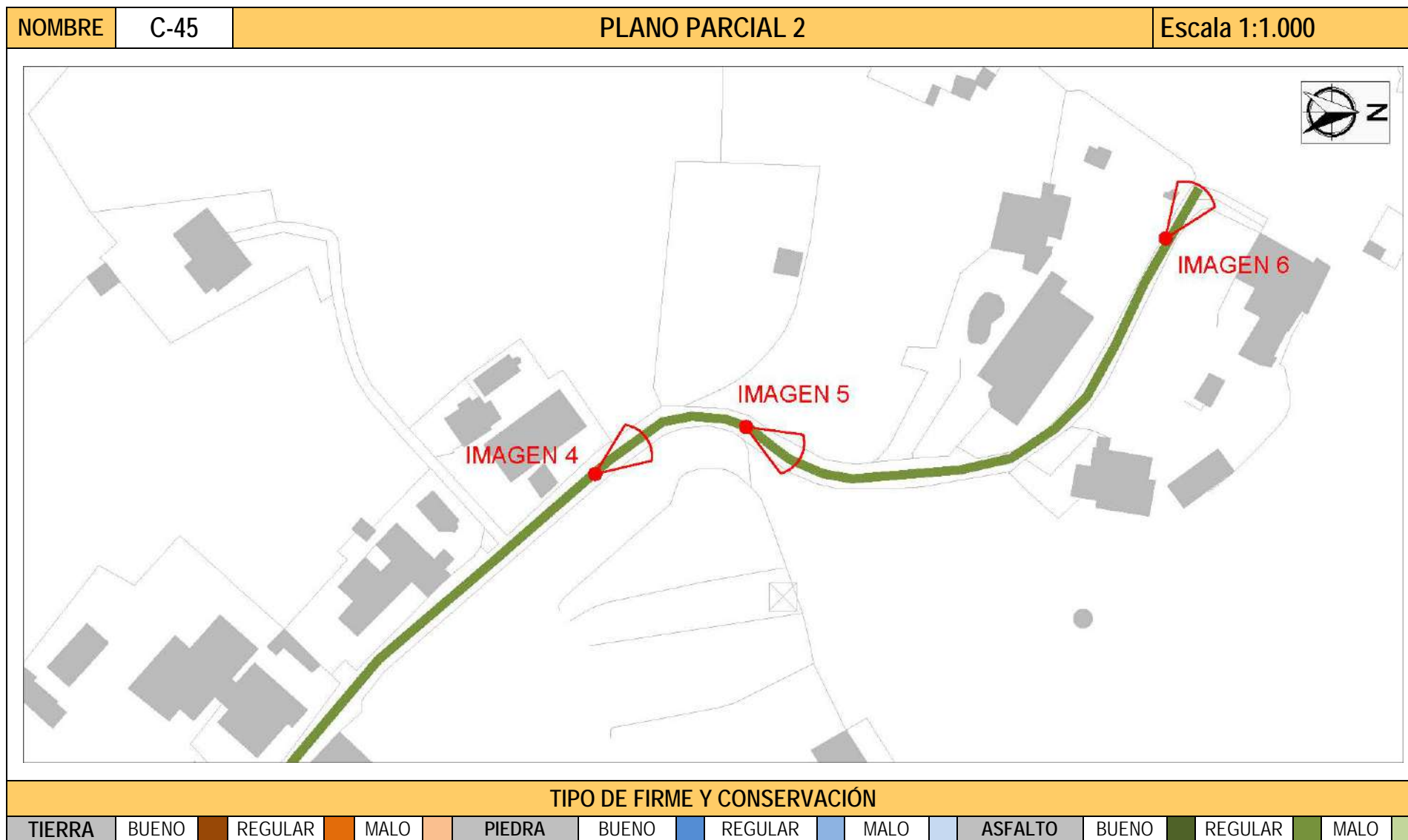
DILIGENCIA: En sesión Plenaria de 28/11/2023, se acordó la aprobación provisional de la Versión definitiva del PGE, del que forma parte el presente documento.



El Secretario Accidental
(firmado al margen)



ESTUDIO DE LOS CAMINOS RURALES DEL MUNICIPIO DE ALTEA









DILIGENCIA: En sesión Plenaria de 28/11/2023, se acordó la aprobación provisional de la Versión definitiva del PGE, del que forma parte el presente documento.



El Secretario Accidental
(firmado al margen)



ESTUDIO DE LOS CAMINOS RURALES DEL MUNICIPIO DE ALTEA

| NOMBRE | C-45 | IMÁGENES | |
|---|------|--|--|
|  | |  | |
| 1. Inicio del camino. | | 2. Detalle del camino. | |
|  | |  | |
| 4. Detalle del camino. | | 5. Detalle del camino. | |
|  | |  | |
| 3. Detalle del camino. | | 6. Final del camino. | |

DILIGENCIA: En sesión Plenaria de 28/11/2023, se acordó la aprobación provisional de la Versión definitiva del PGE, del que forma parte el presente documento.



El Secretario Accidental
(firmado al margen)



ESTUDIO DE LOS CAMINOS RURALES DEL MUNICIPIO DE ALTEA

| COORDENADAS UTM (ETRS 89 Huso 30) | | | | | |
|-----------------------------------|--------------------|--------------------|--------------------|--------------------|--------------------|
| 30S 758543 4278566 | 30S 758488 4278620 | 30S 758429 4278686 | 30S 758433 4278705 | 30S 758437 4278739 | 30S 758415 4278766 |
| 30S 758528 4278581 | 30S 758471 4278635 | 30S 758428 4278691 | 30S 758435 4278708 | 30S 758435 4278748 | 30S 758404 4278771 |
| 30S 758519 4278593 | 30S 758454 4278655 | 30S 758428 4278697 | 30S 758438 4278714 | 30S 758430 4278756 | 30S 758387 4278781 |
| 30S 758505 4278607 | 30S 758436 4278676 | 30S 758430 4278701 | 30S 758439 4278719 | 30S 758424 4278761 | |


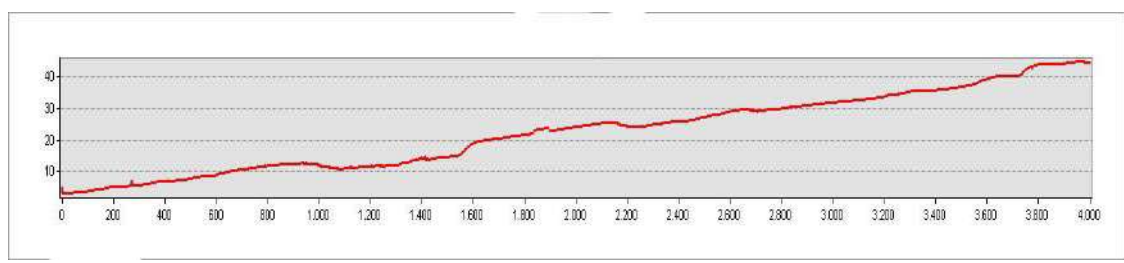
DILIGENCIA: En sesión Plenaria de 28/11/2023, se acordó la aprobación provisional de la Versión definitiva del PGE, del que forma parte el presente documento.



El Secretario Accidental
(firmado al margen)



ESTUDIO DE LOS CAMINOS RURALES DEL MUNICIPIO DE ALTEA

| NOMBRE | | Nº I.B.M. | DENOMINACIONES | DESCRIPCIÓN | | |
|--|---------|-------------------------|--|--|--------------|--------------|
| CAMINO 46 | | 429 369 515 | CAMINO JUNTO AL RÍO. MARGEN SUR-IZQUIERDO | <p>Camino con dirección SE-NO, paralelo por la margen occidental al río Algar. Parte desde el paso inferior de la CN 332, a la altura del P.K. 158,380. Discurre por la <i>C/ Camí l'Algar</i>, dejando al Oeste la zona deportiva y al Este el río. Tras recorrer 260 m, cruza la <i>C/ Camí del Institut</i> y la línea férrea Alicante-Denia. El trazado original atraviesa en la actualidad un aparcamiento, desembocando de nuevo en la <i>C/ Camí de l'Algar</i>, que vuelve a cruzar. Hasta este punto, el trazado se solapa con el <i>Camí de Les Canteres</i>, con el que vuelve a coincidir de nuevo durante un corto tramo. A, unos 1000 m del inicio, el trazado histórico del camino deja el vial actual para acercarse más en su trayectoria al cauce del río, coincidiendo durante unos 250 m con una senda acondicionada para la práctica del senderismo. A partir de este punto, el camino sigue su recorrido, bordeando el río por el límite del cauce y cruzando la AP7 por un paso inferior situado a unos 600 m. Continúa el camino durante 1960 m, jalonando el río y ganando orientación Oeste conforme avanza hacia el N. En el extremo septentrional del trazado dibuja varios quiebros para sortear una parcela, finalizando su recorrido en el punto de encuentro con el de Mandem.</p> <p>Una vez abandonado el ambiente urbano del tramo inicial, la totalidad del trayecto está marcada por la proximidad del río, observando en el borde contrario, en el sector más septentrional del trazado, la presencia de viviendas unifamiliares y campos de cultivo, algunos de ellos yermos.</p> <p>Cartografía histórica: Mapa del Instituto Geográfico Nacional MTN25 Edición 1996. MNT Parcelario 1:2000 Tº Municipal de Altea. Cartografía de Catastro.</p> | | |
| COORDENADAS BÁSICAS | | REFERENCIAS CATASTRALES | | | | |
| INICIO | X757522 | Y4277144 | 03018A005090040000UK 03018A011090140000UA 03018A011090070000UZ | | | |
| FINAL | X754563 | Y4279200 | | | | |
| ORTOFOTO | | | | | | |
|  | | | | | | |
| COTAS (snm) / DESNIVEL (m) | | | | DIMENSIONES | | |
| INICIO | FINAL | MÁXIMA | MÍNIMA | LONGITUD | ANCHURA MAX. | ANCHURA MIN. |
| 4 m. | 54 m. | 44 m. | 4 m. | 4.002 m. | 9,5 m. | 2 m. |
| ALTIMETRIA | | | | | | |
|  | | | | | | |

DILIGENCIA: En sesión Plenaria de 28/11/2023, se acordó la aprobación provisional de la Versión definitiva del PGE, del que forma parte el presente documento.



El Secretario Accidental
(firmado al margen)



ESTUDIO DE LOS CAMINOS RURALES DEL MUNICIPIO DE ALTEA

| | | | |
|--------|------|-------------------|-----------------|
| NOMBRE | C-46 | PLANO GENERAL 1/2 | Escala 1:15.000 |
|--------|------|-------------------|-----------------|



TIPO DE FIRME Y CONSERVACIÓN

| | | | | | | | | | | | |
|--------|-------|---------|------|--------|-------|---------|------|---------|-------|---------|------|
| TIERRA | BUENO | REGULAR | MALO | PIEDRA | BUENO | REGULAR | MALO | ASFALTO | BUENO | REGULAR | MALO |
|--------|-------|---------|------|--------|-------|---------|------|---------|-------|---------|------|

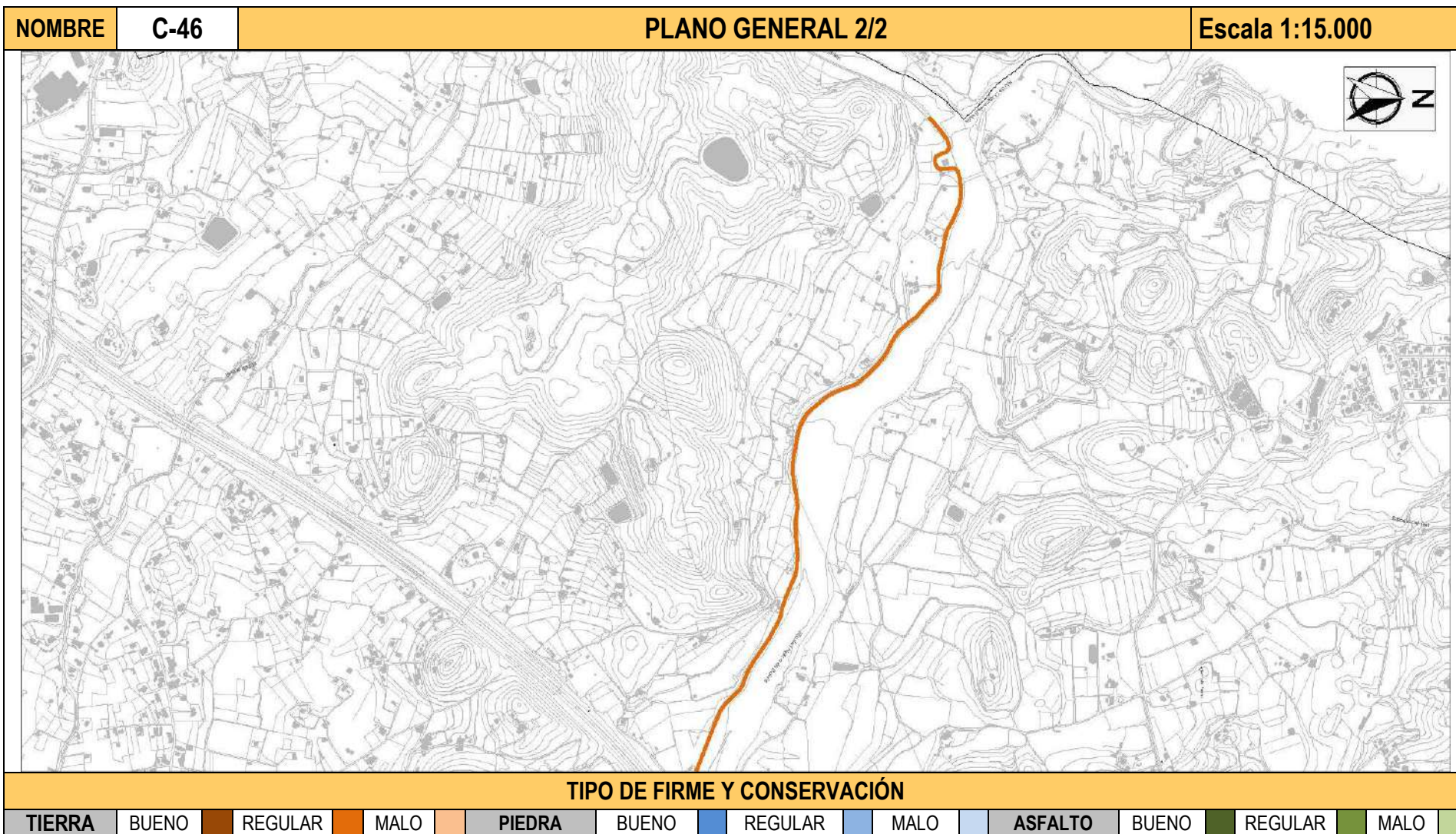
DILIGENCIA: En sesión Plenaria de 28/11/2023, se acordó la aprobación provisional de la Versión definitiva del PGE, del que forma parte el presente documento.



El Secretario Accidental
(firmado al margen)



ESTUDIO DE LOS CAMINOS RURALES DEL MUNICIPIO DE ALTEA



DILIGENCIA: En sesión Plenaria de 28/11/2023, se acordó la aprobación provisional de la Versión definitiva del PGE, del que forma parte el presente documento.



El Secretario Accidental
(firmado al margen)

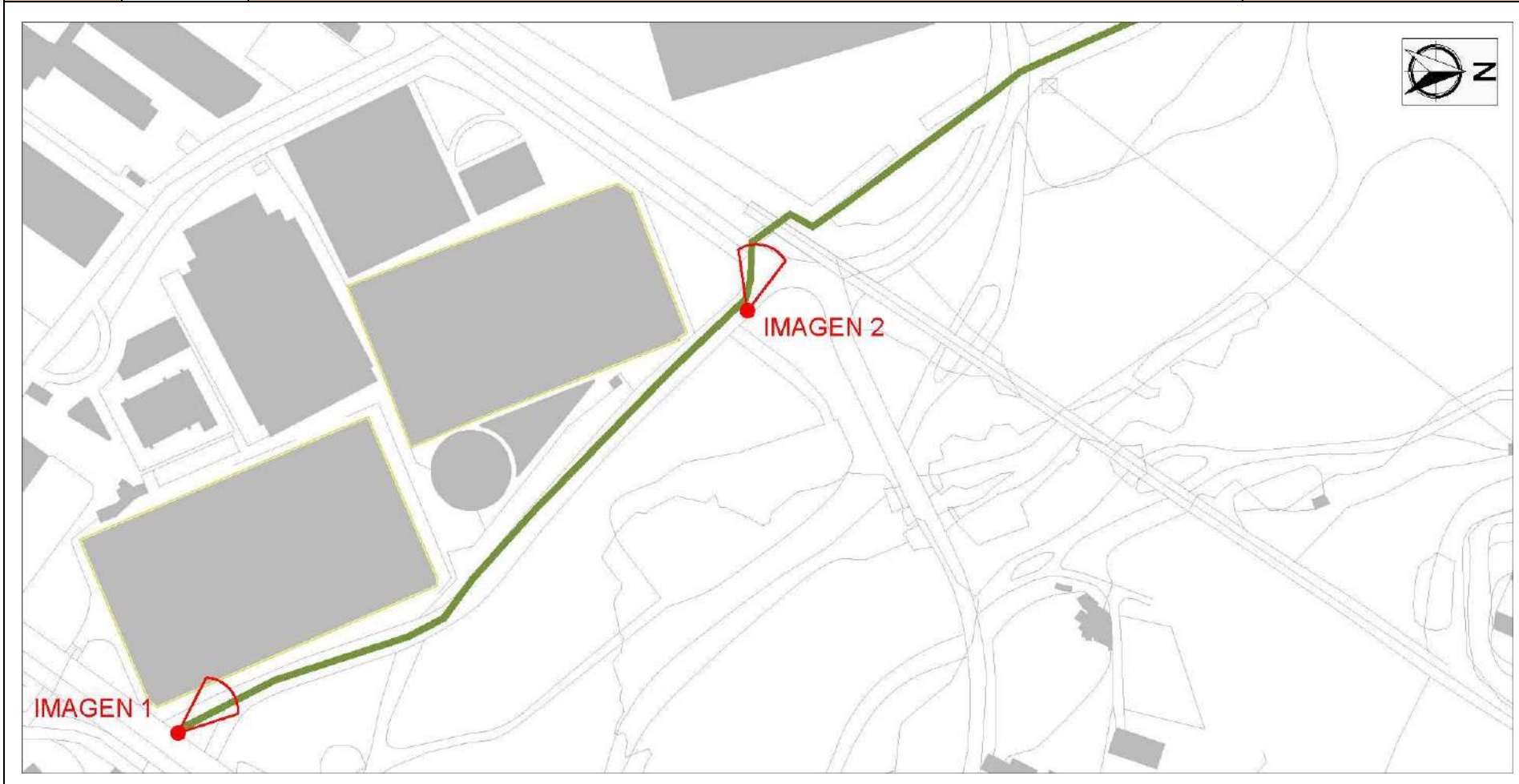


Cód. Validación: 70L3CLG4SRKAJ6KMX2Y2ZHNJW
 Verificación: <https://alta.es/eletronica/es/>
 Documento firmado electrónicamente desde la plataforma esPublico Gestiona | Página 529 de 564



ESTUDIO DE LOS CAMINOS RURALES DEL MUNICIPIO DE ALTEA

| | | | |
|--------|------|-----------------|----------------|
| NOMBRE | C-46 | PLANO PARCIAL 1 | Escala 1:2.000 |
|--------|------|-----------------|----------------|



| TIPO DE FIRME Y CONSERVACIÓN | | | | | | | | | | | |
|------------------------------|-------|---------|------|--------|-------|---------|------|---------|-------|---------|------|
| TIERRA | BUENO | REGULAR | MALO | PIEDRA | BUENO | REGULAR | MALO | ASFALTO | BUENO | REGULAR | MALO |

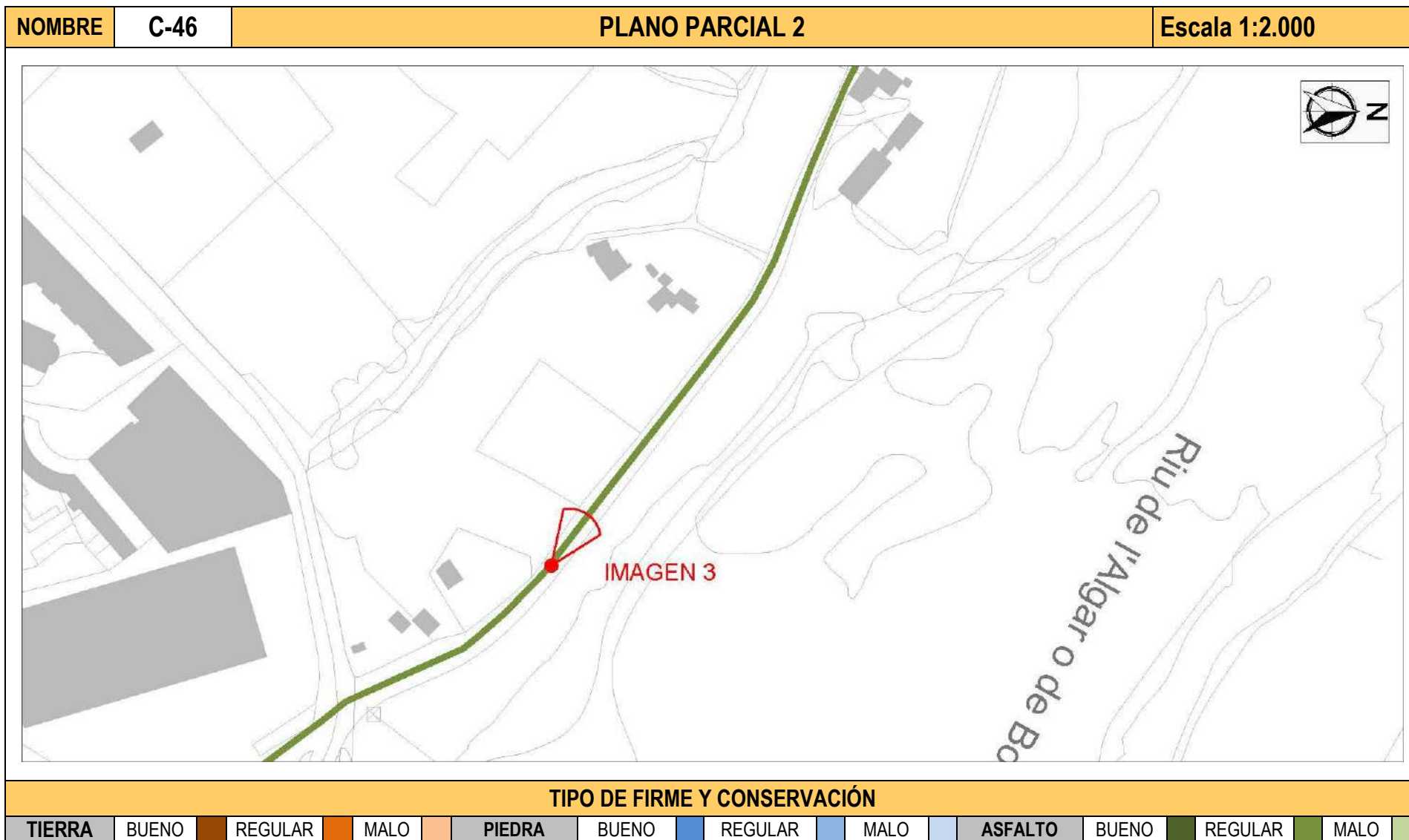
DILIGENCIA: En sesión Plenaria de 28/11/2023, se acordó la aprobación provisional de la Versión definitiva del PGE, del que forma parte el presente documento.



El Secretario Accidental
(firmado al margen)



ESTUDIO DE LOS CAMINOS RURALES DEL MUNICIPIO DE ALTEA



DILIGENCIA: En sesión Plenaria de 28/11/2023, se acordó la aprobación provisional de la Versión definitiva del PGE, del que forma parte el presente documento.



El Secretario Accidental
(firmado al margen)



ESTUDIO DE LOS CAMINOS RURALES DEL MUNICIPIO DE ALTEA

| | | | |
|--------|------|-----------------|----------------|
| NOMBRE | C-46 | PLANO PARCIAL 3 | Escala 1:2.000 |
|--------|------|-----------------|----------------|



| TIPO DE FIRME Y CONSERVACIÓN | | | | | | | | | | | |
|------------------------------|-------|---------|------|--------|-------|---------|------|---------|-------|---------|------|
| TIERRA | BUENO | REGULAR | MALO | PIEDRA | BUENO | REGULAR | MALO | ASFALTO | BUENO | REGULAR | MALO |

DILIGENCIA: En sesión Plenaria de 28/11/2023, se acordó la aprobación provisional de la Versión definitiva del PGE, del que forma parte el presente documento.

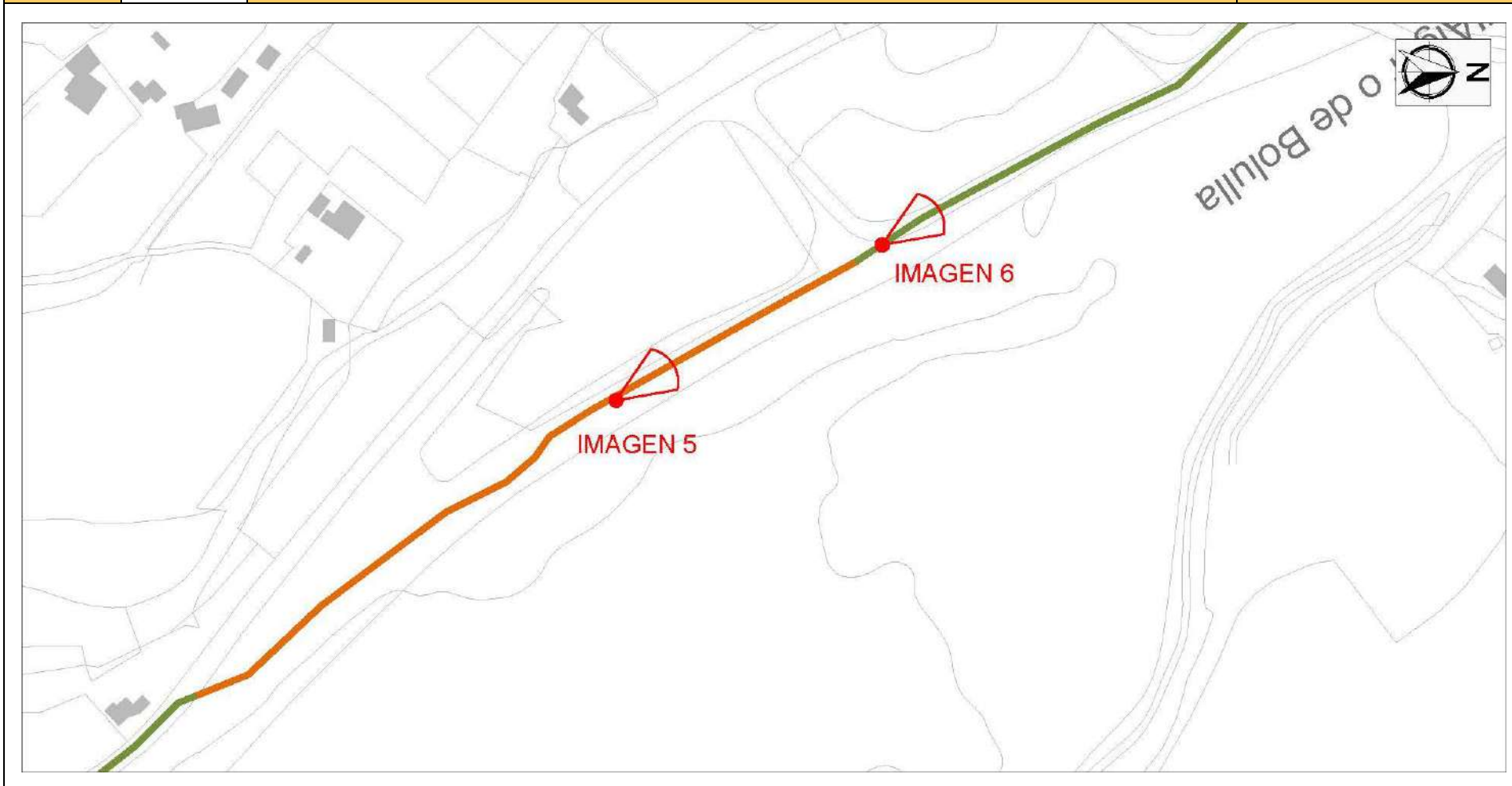


El Secretario Accidental
(firmado al margen)



ESTUDIO DE LOS CAMINOS RURALES DEL MUNICIPIO DE ALTEA

| | | | |
|--------|------|-----------------|----------------|
| NOMBRE | C-46 | PLANO PARCIAL 4 | Escala 1:2.000 |
|--------|------|-----------------|----------------|



| TIPO DE FIRME Y CONSERVACIÓN | | | | | | | | | | | |
|------------------------------|-------|---------|------|--------|-------|---------|------|---------|-------|---------|------|
| TIERRA | BUENO | REGULAR | MALO | PIEDRA | BUENO | REGULAR | MALO | ASFALTO | BUENO | REGULAR | MALO |

DILIGENCIA: En sesión Plenaria de 28/11/2023, se acordó la aprobación provisional de la Versión definitiva del PGE, del que forma parte el presente documento.



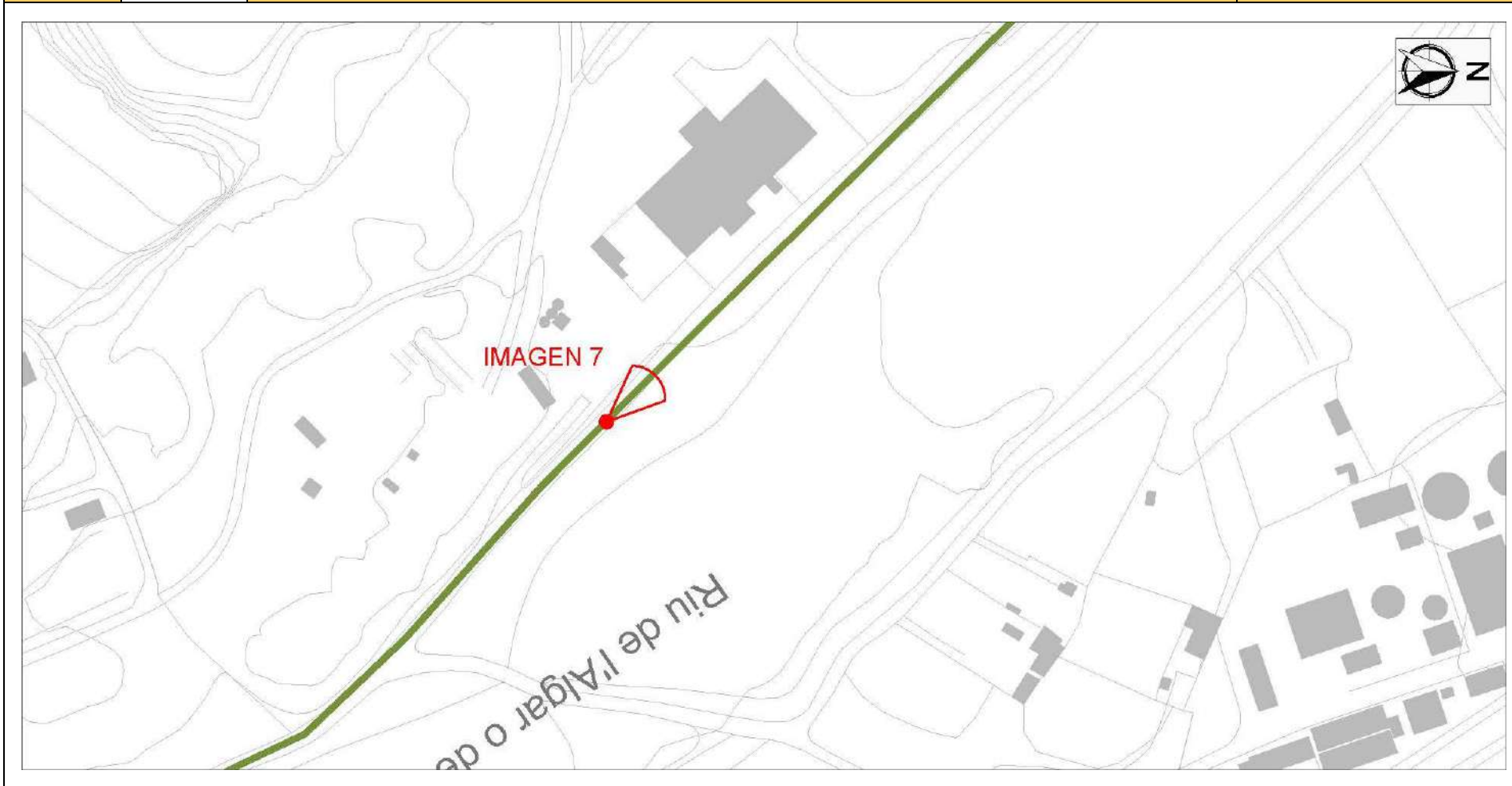
El Secretario Accidental
(firmado al margen)

Cód. Validación: 70L3CLG4SRKAJ6KMX2Y2ZHNJW
Verificación: <https://altea.sedelectronica.es/>
Documento firmado electrónicamente desde la plataforma esPublico Gestiona | Página 533 de 564



ESTUDIO DE LOS CAMINOS RURALES DEL MUNICIPIO DE ALTEA

| | | | |
|--------|------|-----------------|----------------|
| NOMBRE | C-46 | PLANO PARCIAL 5 | Escala 1:2.000 |
|--------|------|-----------------|----------------|



| TIPO DE FIRME Y CONSERVACIÓN | | | | | | | | | | | |
|------------------------------|-------|---------|------|--------|-------|---------|------|---------|-------|---------|------|
| TIERRA | BUENO | REGULAR | MALO | PIEDRA | BUENO | REGULAR | MALO | ASFALTO | BUENO | REGULAR | MALO |

DILIGENCIA: En sesión Plenaria de 28/11/2023, se acordó la aprobación provisional de la Versión definitiva del PGE, del que forma parte el presente documento.

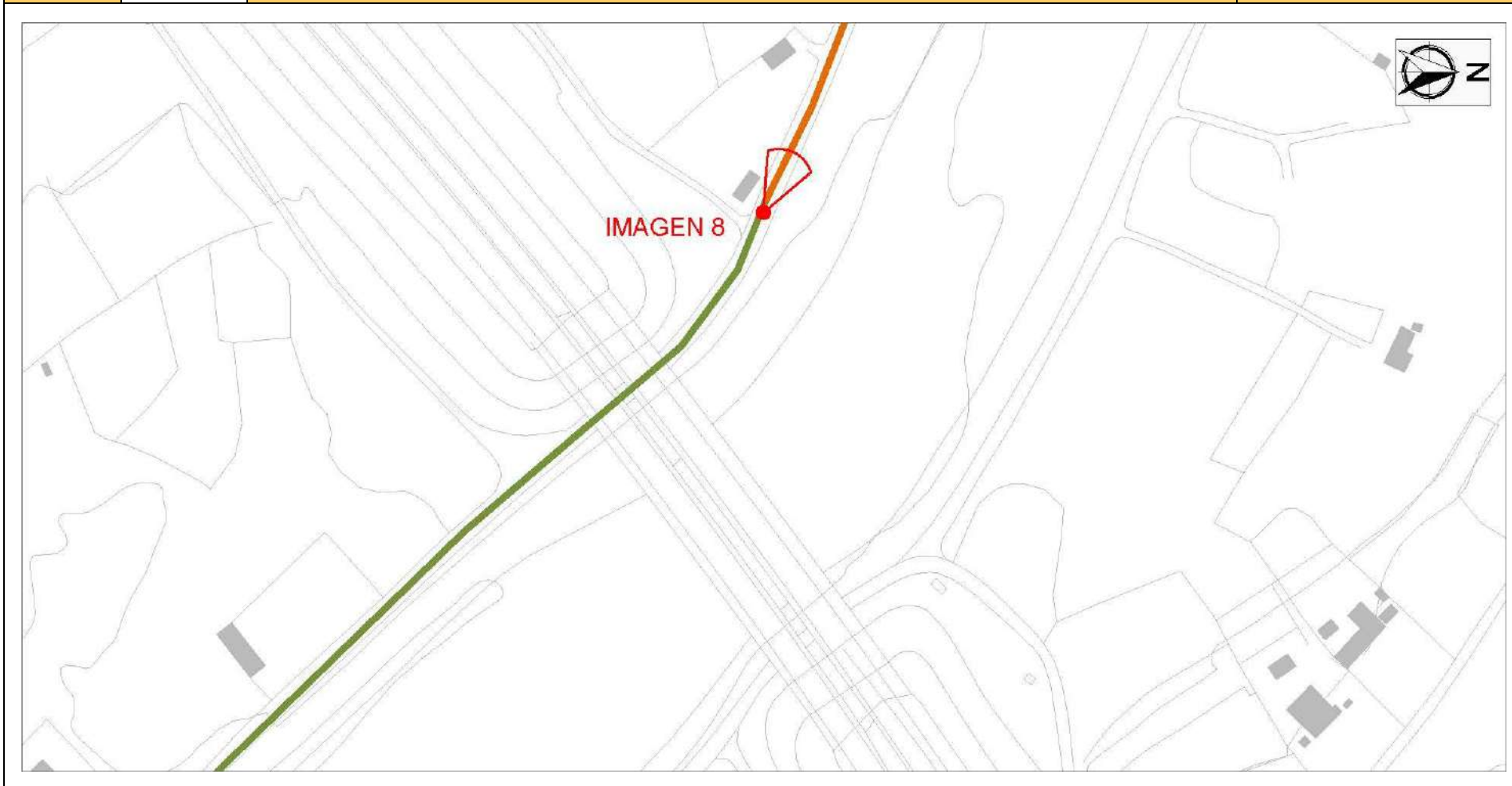


El Secretario Accidental
(firmado al margen)



ESTUDIO DE LOS CAMINOS RURALES DEL MUNICIPIO DE ALTEA

| | | | |
|--------|------|-----------------|----------------|
| NOMBRE | C-46 | PLANO PARCIAL 6 | Escala 1:2.000 |
|--------|------|-----------------|----------------|



| TIPO DE FIRME Y CONSERVACIÓN | | | | | | | | | | | |
|------------------------------|-------|---------|------|--------|-------|---------|------|---------|-------|---------|------|
| TIERRA | BUENO | REGULAR | MALO | PIEDRA | BUENO | REGULAR | MALO | ASFALTO | BUENO | REGULAR | MALO |

DILIGENCIA: En sesión Plenaria de 28/11/2023, se acordó la aprobación provisional de la Versión definitiva del PGE, del que forma parte el presente documento.



El Secretario Accidental
(firmado al margen)



ESTUDIO DE LOS CAMINOS RURALES DEL MUNICIPIO DE ALTEA

| | | | |
|--------|------|-----------------|----------------|
| NOMBRE | C-46 | PLANO PARCIAL 7 | Escala 1:2.000 |
|--------|------|-----------------|----------------|



| TIPO DE FIRME Y CONSERVACIÓN | | | | | | | | | | | |
|------------------------------|-------|---------|------|--------|-------|---------|------|---------|-------|---------|------|
| TIERRA | BUENO | REGULAR | MALO | PIEDRA | BUENO | REGULAR | MALO | ASFALTO | BUENO | REGULAR | MALO |

DILIGENCIA: En sesión Plenaria de 28/11/2023, se acordó la aprobación provisional de la Versión definitiva del PGE, del que forma parte el presente documento.



El Secretario Accidental
(firmado al margen)



Cód. Validación: 70L3CLG4SRKAJ6KMX2YZ2HNJW
 Verificación: <https://alta.es/secretaria.es/>
 Documento firmado electrónicamente desde la plataforma esPublico Gestiona | Página 536 de 564



ESTUDIO DE LOS CAMINOS RURALES DEL MUNICIPIO DE ALTEA

| | | | |
|--------|------|-----------------|----------------|
| NOMBRE | C-46 | PLANO PARCIAL 8 | Escala 1:2.000 |
|--------|------|-----------------|----------------|



| TIPO DE FIRME Y CONSERVACIÓN | | | | | | | | | | | |
|------------------------------|-------|---------|------|--------|-------|---------|------|---------|-------|---------|------|
| TIERRA | BUENO | REGULAR | MALO | PIEDRA | BUENO | REGULAR | MALO | ASFALTO | BUENO | REGULAR | MALO |

DILIGENCIA: En sesión Plenaria de 28/11/2023, se acordó la aprobación provisional de la Versión definitiva del PGE, del que forma parte el presente documento.



El Secretario Accidental
(firmado al margen)

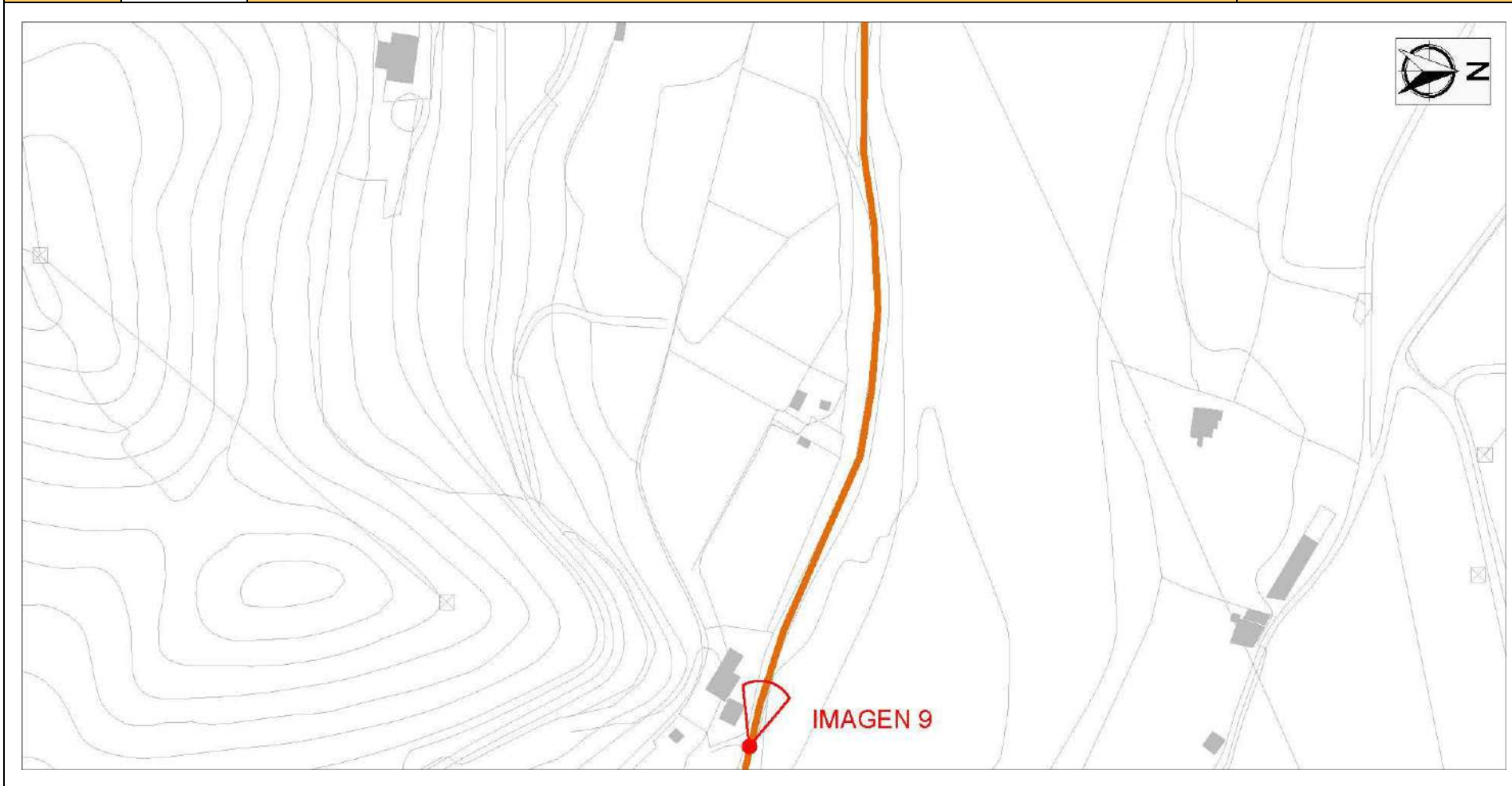


Cód. Validación: 70L3CLG4SRKAJ6KMX2Y2ZHNJW
Verificación: <https://altea.sedelectronica.es/>
Documento firmado electrónicamente desde la plataforma esPublico Gestiona | Página 537 de 564



ESTUDIO DE LOS CAMINOS RURALES DEL MUNICIPIO DE ALTEA

| | | | |
|--------|------|-----------------|----------------|
| NOMBRE | C-46 | PLANO PARCIAL 9 | Escala 1:2.000 |
|--------|------|-----------------|----------------|



| TIPO DE FIRME Y CONSERVACIÓN | | | | | | | | | | | |
|------------------------------|-------|---------|------|--------|-------|---------|------|---------|-------|---------|------|
| TIERRA | BUENO | REGULAR | MALO | PIEDRA | BUENO | REGULAR | MALO | ASFALTO | BUENO | REGULAR | MALO |

DILIGENCIA: En sesión Plenaria de 28/11/2023, se acordó la aprobación provisional de la Versión definitiva del PGE, del que forma parte el presente documento.



El Secretario Accidental
(firmado al margen)



Cód. Validación: 70L3CLG4SRKAJ6KMX2Y2ZHNJW
Verificación: <https://alta.es/secretaria.es/>
Documento firmado electrónicamente desde la plataforma esPublico Gestiona | Página 538 de 564



ESTUDIO DE LOS CAMINOS RURALES DEL MUNICIPIO DE ALTEA

| | | | |
|--------|------|------------------|----------------|
| NOMBRE | C-46 | PLANO PARCIAL 10 | Escala 1:2.000 |
|--------|------|------------------|----------------|



| TIPO DE FIRME Y CONSERVACIÓN | | | | | | | | | | | |
|------------------------------|-------|---------|------|--------|-------|---------|------|---------|-------|---------|------|
| TIERRA | BUENO | REGULAR | MALO | PIEDRA | BUENO | REGULAR | MALO | ASFALTO | BUENO | REGULAR | MALO |

DILIGENCIA: En sesión Plenaria de 28/11/2023, se acordó la aprobación provisional de la Versión definitiva del PGE, del que forma parte el presente documento.



El Secretario Accidental
(firmado al margen)



Cód. Validación: 70L3CLG4SRKAJ6KMX2Y2ZHNJW
Verificación: <https://altea.sedelectronica.es/>
Documento firmado electrónicamente desde la plataforma esPublico Gestiona | Página 539 de 564



ESTUDIO DE LOS CAMINOS RURALES DEL MUNICIPIO DE ALTEA

| | | | |
|---------------|-------------|-------------------------|-----------------------|
| NOMBRE | C-46 | PLANO PARCIAL 11 | Escala 1:2.000 |
|---------------|-------------|-------------------------|-----------------------|



| TIPO DE FIRME Y CONSERVACIÓN | | | | | | | | | | | |
|------------------------------|-------|---------|------|--------|-------|---------|------|---------|-------|---------|------|
| TIERRA | BUENO | REGULAR | MALO | PIEDRA | BUENO | REGULAR | MALO | ASFALTO | BUENO | REGULAR | MALO |

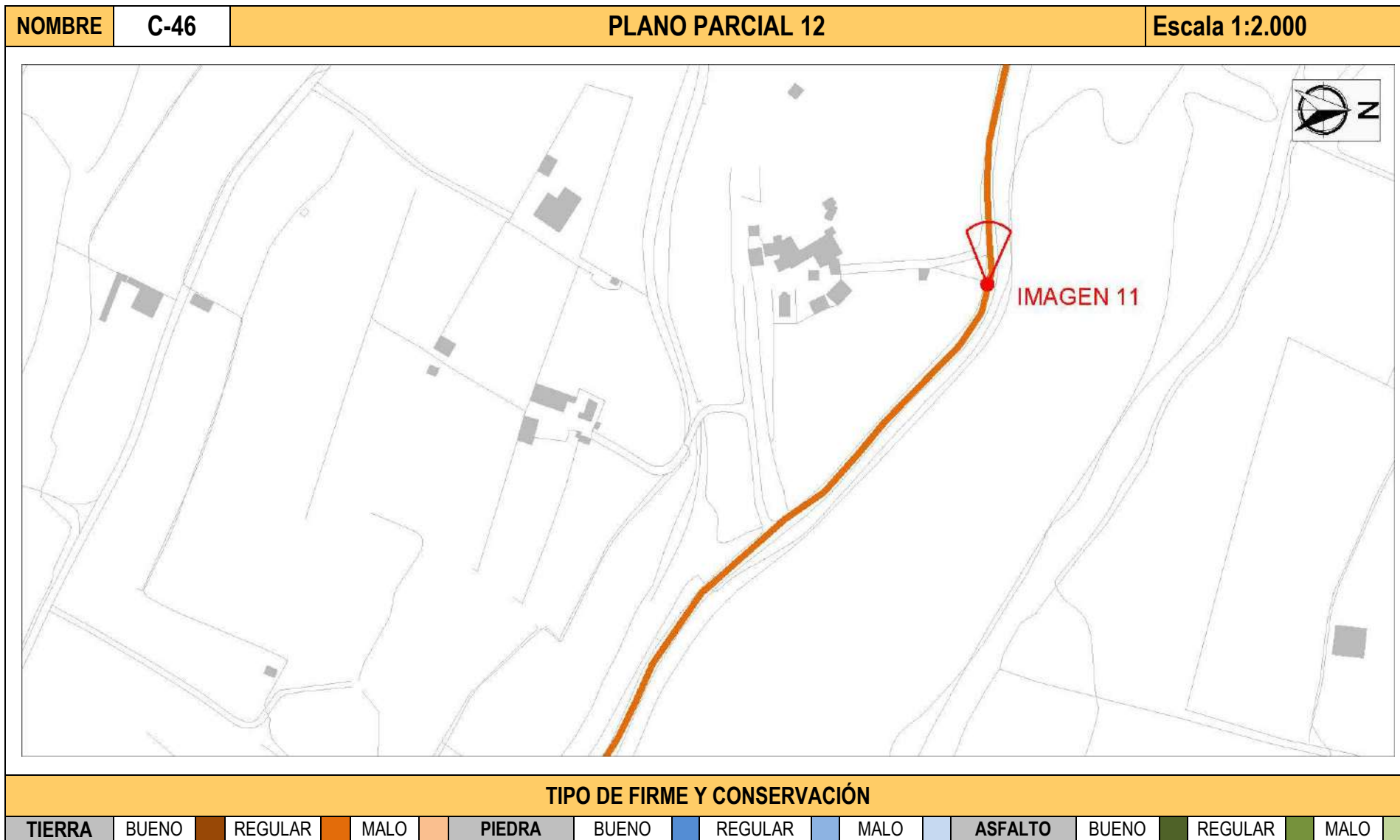
DILIGENCIA: En sesión Plenaria de 28/11/2023, se acordó la aprobación provisional de la Versión definitiva del PGE, del que forma parte el presente documento.



El Secretario Accidental
(firmado al margen)



ESTUDIO DE LOS CAMINOS RURALES DEL MUNICIPIO DE ALTEA



DILIGENCIA: En sesión Plenaria de 28/11/2023, se acordó la aprobación provisional de la Versión definitiva del PGE, del que forma parte el presente documento.



El Secretario Accidental
(firmado al margen)



ESTUDIO DE LOS CAMINOS RURALES DEL MUNICIPIO DE ALTEA

| | | | |
|---------------|-------------|-------------------------|-----------------------|
| NOMBRE | C-46 | PLANO PARCIAL 13 | Escala 1:2.000 |
|---------------|-------------|-------------------------|-----------------------|



| TIPO DE FIRME Y CONSERVACIÓN | | | | | | | | | | | |
|------------------------------|-------|---------|------|--------|-------|---------|------|---------|-------|---------|------|
| TIERRA | BUENO | REGULAR | MALO | PIEDRA | BUENO | REGULAR | MALO | ASFALTO | BUENO | REGULAR | MALO |

DILIGENCIA: En sesión Plenaria de 28/11/2023, se acordó la aprobación provisional de la Versión definitiva del PGE, del que forma parte el presente documento.



El Secretario Accidental
(firmado al margen)



ESTUDIO DE LOS CAMINOS RURALES DEL MUNICIPIO DE ALTEA

| | | | |
|--------|------|------------------|----------------|
| NOMBRE | C-46 | PLANO PARCIAL 14 | Escala 1:2.000 |
|--------|------|------------------|----------------|



| TIPO DE FIRME Y CONSERVACIÓN | | | | | | | | | | | |
|------------------------------|-------|---------|------|--------|-------|---------|------|---------|-------|---------|------|
| TIERRA | BUENO | REGULAR | MALO | PIEDRA | BUENO | REGULAR | MALO | ASFALTO | BUENO | REGULAR | MALO |







DILIGENCIA: En sesión Plenaria de 28/11/2023, se acordó la aprobación provisional de la Versión definitiva del PGE, del que forma parte el presente documento.



El Secretario Accidental
(firmado al margen)



ESTUDIO DE LOS CAMINOS RURALES DEL MUNICIPIO DE ALTEA

| NOMBRE | C-46 | IMÁGENES | |
|--|------|---|--|
|  | |  | |
| 1. Inicio del camino. | | 2. Detalle del camino. | |
|  | |  | |
| 4. Detalle del camino. | | 5. Detalle del camino. | |
|  | |  | |
| | | 6. Detalle del camino. | |


DILIGENCIA: En sesión Plenaria de 28/11/2023, se acordó la aprobación provisional de la Versión definitiva del PGE, del que forma parte el presente documento.



El Secretario Accidental
(firmado al margen)



ESTUDIO DE LOS CAMINOS RURALES DEL MUNICIPIO DE ALTEA

| NOMBRE | C-46 | IMÁGENES | |
|--|---|--|--|
|  |  |  | |
| 7. Detalle del camino. | 8. Detalle del camino. | 9. Detalle del camino. | |
|  |  |  | |
| 10. Detalle del camino. | 11. Detalle del camino. | 12. Final del camino. | |

DILIGENCIA: En sesión Plenaria de 28/11/2023, se acordó la aprobación provisional de la Versión definitiva del PGE, del que forma parte el presente documento.



El Secretario Accidental
(firmado al margen)



ESTUDIO DE LOS CAMINOS RURALES DEL MUNICIPIO DE ALTEA

| COORDENADAS UTM (ETRS 89 Huso 30) | | | | | |
|-----------------------------------|--------------------|--------------------|--------------------|--------------------|--------------------|
| 30S 757522 4277144 | 30S 757285 4277465 | 30S 756951 4277772 | 30S 756693 4278188 | 30S 756057 4278694 | 30S 755696 4278861 |
| 30S 757505 4277177 | 30S 757281 4277470 | 30S 756937 4277797 | 30S 756661 4278221 | 30S 756038 4278712 | 30S 755667 4278859 |
| 30S 757490 4277221 | 30S 757272 4277480 | 30S 756923 4277828 | 30S 756611 4278267 | 30S 756025 4278720 | 30S 755644 4278856 |
| 30S 757484 4277233 | 30S 757258 4277493 | 30S 756912 4277842 | 30S 756565 4278312 | 30S 756005 4278726 | 30S 755598 4278856 |
| 30S 757471 4277243 | 30S 757227 4277517 | 30S 756897 4277857 | 30S 756490 4278389 | 30S 755988 4278734 | 30S 755569 4278860 |
| 30S 757449 4277262 | 30S 757184 4277551 | 30S 756888 4277880 | 30S 756400 4278481 | 30S 755964 4278748 | 30S 755545 4278858 |
| 30S 757403 4277308 | 30S 757161 4277568 | 30S 756865 4277904 | 30S 756366 4278521 | 30S 755931 4278770 | 30S 755515 4278853 |
| 30S 757379 4277333 | 30S 757147 4277576 | 30S 756834 4277945 | 30S 756339 4278552 | 30S 755906 4278788 | 30S 755485 4278848 |
| 30S 757373 4277334 | 30S 757113 4277589 | 30S 756824 4277965 | 30S 756314 4278571 | 30S 755888 4278797 | 30S 755467 4278847 |
| 30S 757360 4277335 | 30S 757085 4277601 | 30S 756816 4277975 | 30S 756291 4278580 | 30S 755872 4278806 | 30S 755439 4278849 |
| 30S 757351 4277347 | 30S 757065 4277611 | 30S 756809 4277980 | 30S 756260 4278595 | 30S 755854 4278815 | 30S 755417 4278854 |
| 30S 757355 4277355 | 30S 757053 4277619 | 30S 756801 4277993 | 30S 756185 4278625 | 30S 755826 4278821 | 30S 755398 4278857 |
| 30S 757348 4277365 | 30S 757046 4277627 | 30S 756763 4278060 | 30S 756137 4278643 | 30S 755802 4278829 | 30S 755374 4278862 |
| 30S 757311 4277415 | 30S 757025 4277659 | 30S 756752 4278081 | 30S 756112 4278654 | 30S 755769 4278844 | 30S 755354 4278869 |
| 30S 757304 4277423 | 30S 757002 4277696 | 30S 756737 4278103 | 30S 756093 4278662 | 30S 755744 4278854 | 30S 755336 4278878 |
| 30S 757293 4277447 | 30S 756981 4277728 | 30S 756705 4278163 | 30S 756081 4278671 | 30S 755721 4278858 | 30S 755323 4278888 |

DILIGENCIA: En sesión Plenaria de 28/11/2023, se acordó la aprobación provisional de la Versión definitiva del PGE, del que forma parte el presente documento.



El Secretario Accidentes
(firmado al margen)



ESTUDIO DE LOS CAMINOS RURALES DEL MUNICIPIO DE ALTEA

| | | | | | |
|--------------------|--------------------|--------------------|--------------------|--------------------|--------------------|
| 30S 755313 4278900 | 30S 755202 4279066 | 30S 755054 4279187 | 30S 754855 4279246 | 30S 754702 4279273 | 30S 754657 4279230 |
| 30S 755287 4278931 | 30S 755180 4279083 | 30S 755026 4279214 | 30S 754842 4279253 | 30S 754700 4279273 | 30S 754652 4279243 |
| 30S 755277 4278944 | 30S 755168 4279091 | 30S 755015 4279222 | 30S 754832 4279259 | 30S 754694 4279264 | 30S 754648 4279249 |
| 30S 755270 4278961 | 30S 755155 4279097 | 30S 755001 4279225 | 30S 754822 4279264 | 30S 754694 4279252 | 30S 754643 4279250 |
| 30S 755263 4278977 | 30S 755141 4279104 | 30S 754985 4279224 | 30S 754792 4279276 | 30S 754696 4279240 | 30S 754637 4279251 |
| 30S 755258 4278994 | 30S 755115 4279121 | 30S 754969 4279224 | 30S 754784 4279279 | 30S 754696 4279227 | 30S 754620 4279246 |
| 30S 755250 4279013 | 30S 755102 4279136 | 30S 754954 4279225 | 30S 754770 4279281 | 30S 754692 4279221 | 30S 754605 4279236 |
| 30S 755242 4279023 | 30S 755089 4279151 | 30S 754919 4279232 | 30S 754754 4279282 | 30S 754680 4279215 | 30S 754576 4279212 |
| 30S 755230 4279037 | 30S 755079 4279165 | 30S 754899 4279236 | 30S 754738 4279281 | 30S 754670 4279215 | 30S 754563 4279200 |
| 30S 755215 4279053 | 30S 755065 4279178 | 30S 754867 4279243 | 30S 754716 4279278 | 30S 754663 4279219 | |


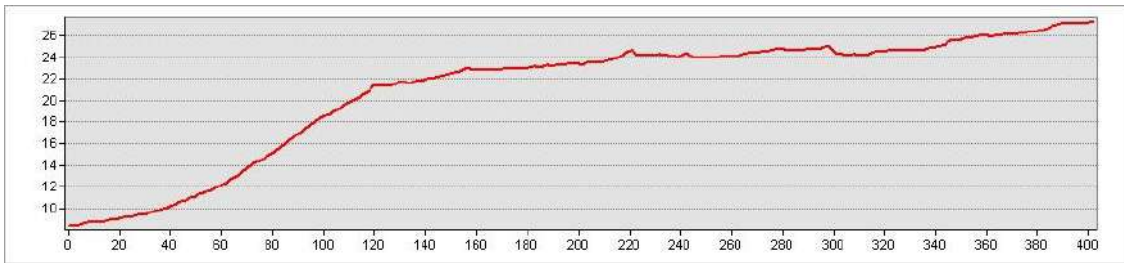
DILIGENCIA: En sesión Plenaria de 28/11/2023, se acordó la aprobación provisional de la Versión definitiva del PGE, del que forma parte el presente documento.



El Secretario Accidental
(firmado al margen)



ESTUDIO DE LOS CAMINO RURALES DEL MUNICIPIO DE ALTEA

| NOMBRE | | Nº I.B.M. | DENOMINACIONES | DESCRIPCIÓN | | | | | |
|--|---------|-----------|----------------------------------|--|--------|---------|-------------|----------|--------------|
| CAMINO 47 | | 441 | CAMINO ESCUELA DE LA OLLA | Camino que parte de la N-332, a la altura del PK 16.060, muy cerca de la línea de la costa. Presenta un primer tramo prácticamente rectilíneo con dirección N-NO de unos 220 m, al final del cual, el trazado gira ligeramente hacia el Norte durante unos 180 m, finalizando sin continuidad al alcanzar la entrada a la explanada previa a una vivienda unifamiliar. | | | | | |
| COORDENADAS BÁSICAS | | | REFERENCIAS CATASTRALES | En el primer tramo del camino se observa la existencia de viviendas unifamiliares y algún bloque de edificios en la zona más cercana a la carretera nacional. Conforme avanzamos hacia el NO, se observa la proliferación de campos de cultivo asociados a este tipo de viviendas, muchos de los cuales se encuentran en explotación. | | | | | |
| INICIO | X758470 | Y4278461 | 03018A005090510000UU | | | | | | |
| FINAL | X758321 | Y4278770 | | | | | | | |
| ORTOFOTO | | | | | | | | | |
|  | | | | Cartografía histórica: Ortofotos del vuelo 1956-57. Mapa del Instituto Geográfico Nacional MTN25 Edición 1996. MNT Parcelario 1:2000 Tº Municipal de Altea. Cartografía de Catastro. | | | | | |
| | | | | COTAS (snm) / DESNIVEL (m) | | | DIMENSIONES | | |
| | | | | INICIO | FINAL | MÁXIMA | MÍNIMA | LONGITUD | ANCHURA MAX. |
| 8 m. | 28 m. | 28 m. | 8 m. | 402 m. | 5,8 m. | 2,17 m. | | | |
| ALTIMETRIA | | | | | | | | | |
|  | | | | | | | | | |

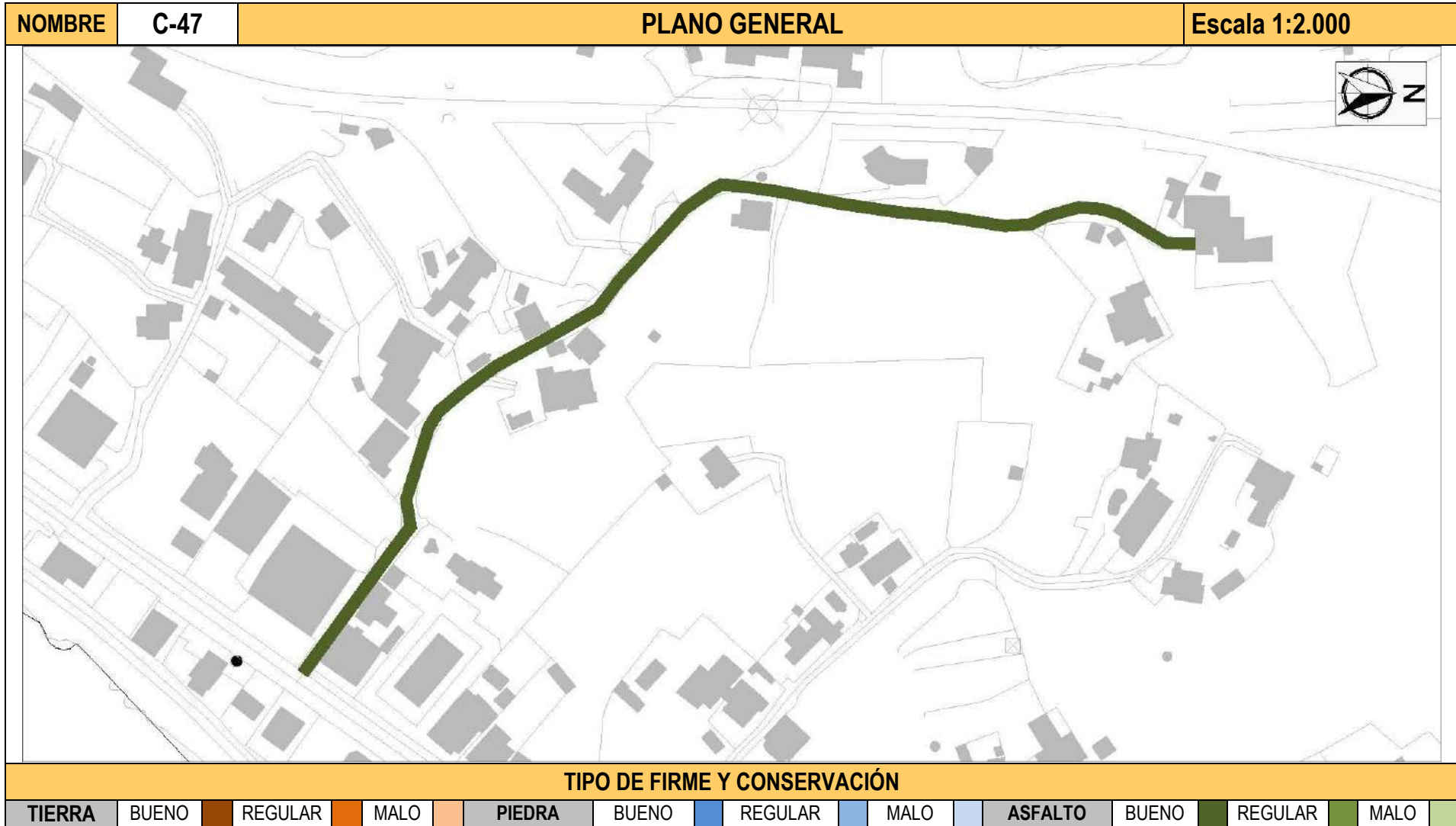
DILIGENCIA: En sesión Plenaria de 28/11/2023, se acordó la aprobación provisional de la Versión definitiva del PGE, del que forma parte el presente documento.



El Secretario Accidental
(firmado al margen)




ESTUDIO DE LOS CAMINO RURALES DEL MUNICIPIO DE ALTEA



DILIGENCIA: En sesión Plenaria de 28/11/2023, se acordó la aprobación provisional de la Versión definitiva del PGE, del que forma parte el presente documento.



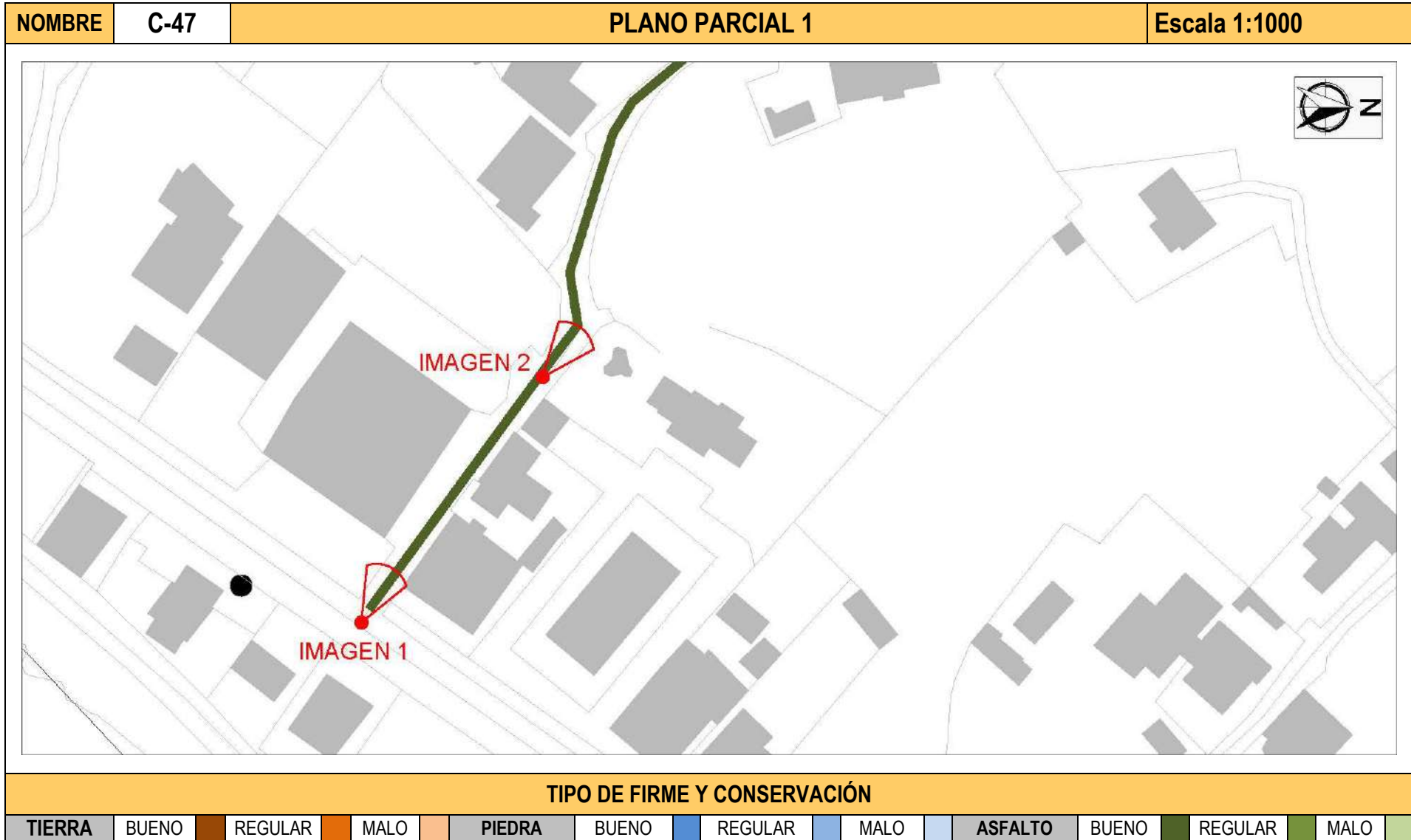
El Secretario Accidental
(firmado al margen)



Cód. Validación: 70L3CLG4SRKAJ6KMX2YZ2HNJW
 Verificación: <https://alta.es/area-se/electronica/es/>
 Documento firmado electrónicamente desde la plataforma esPublico Gestiona | Página 549 de 554



ESTUDIO DE LOS CAMINO RURALES DEL MUNICIPIO DE ALTEA



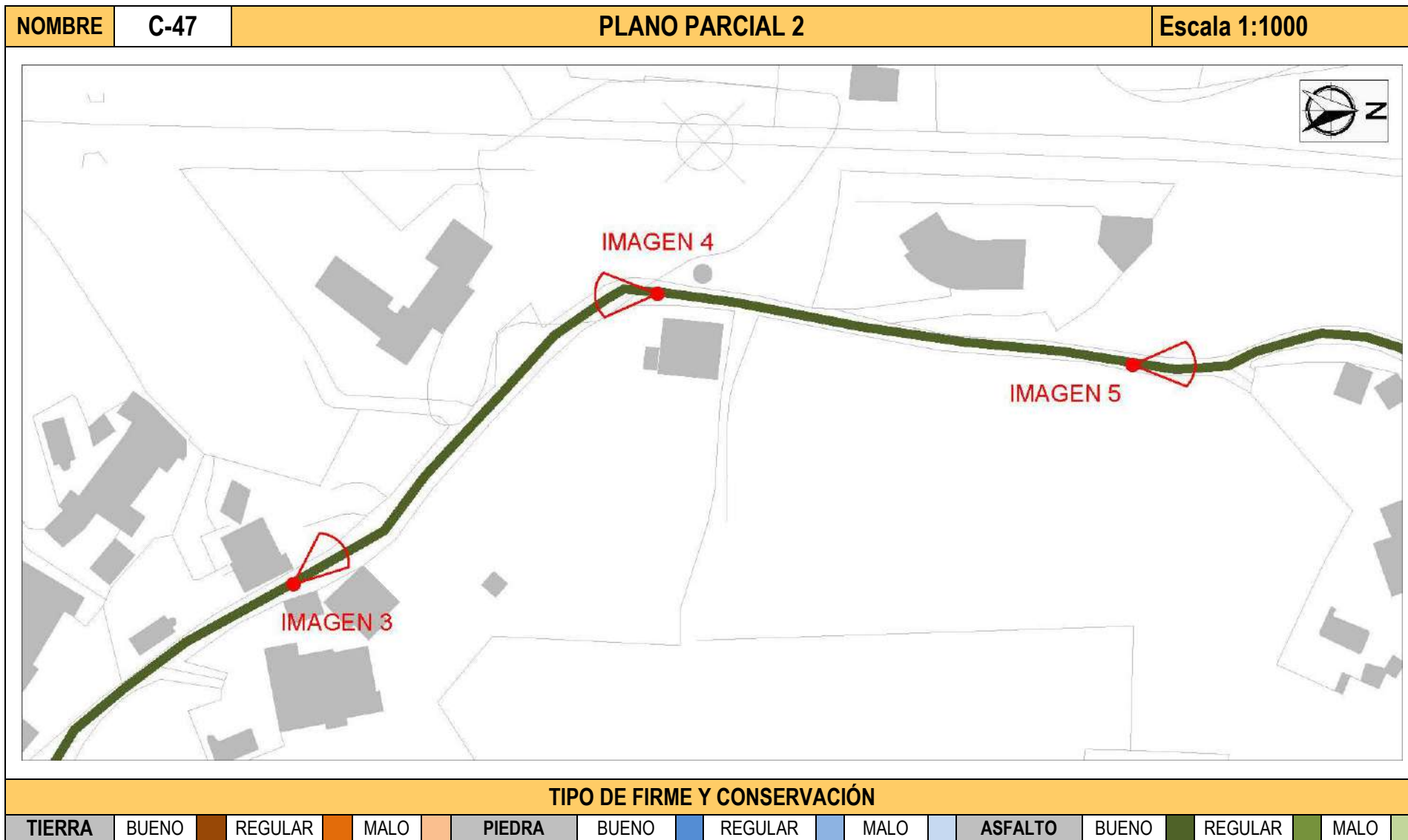
DILIGENCIA: En sesión Plenaria de 28/11/2023, se acordó la aprobación provisional de la Versión definitiva del PGE, del que forma parte el presente documento.



El Secretario Accidental
(firmado al margen)



ESTUDIO DE LOS CAMINO RURALES DEL MUNICIPIO DE ALTEA



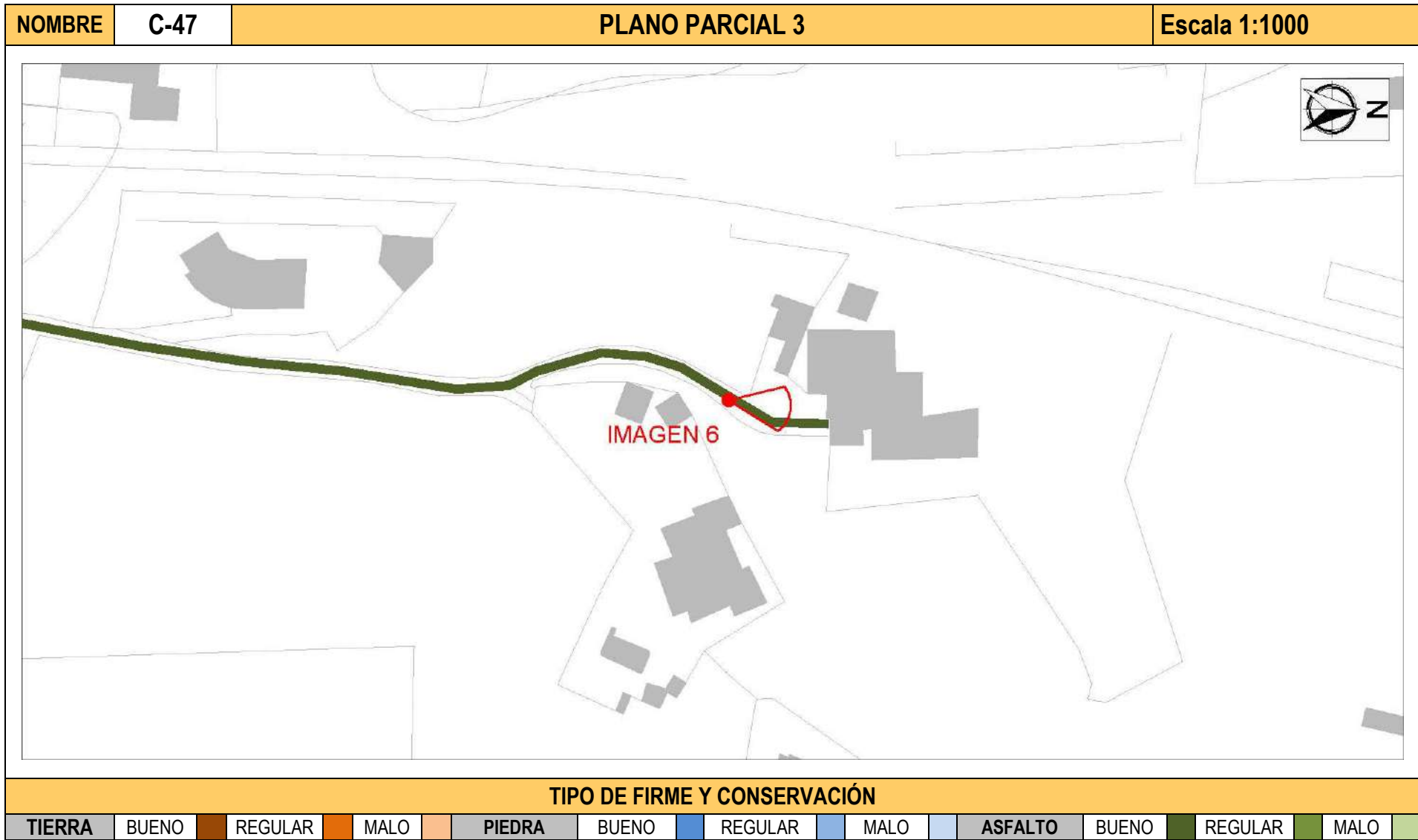
DILIGENCIA: En sesión Plenaria de 28/11/2023, se acordó la aprobación provisional de la Versión definitiva del PGE, del que forma parte el presente documento.



El Secretario Accidental
(firmado al margen)



ESTUDIO DE LOS CAMINO RURALES DEL MUNICIPIO DE ALTEA



DILIGENCIA: En sesión Plenaria de 28/11/2023, se acordó la aprobación provisional de la Versión definitiva del PGE, del que forma parte el presente documento.








El Secretario Accidental
(firmado al margen)



Cód. Validación: 70L3CLG4SRKAJ6KMX2Y2ZHNJW
 Verificación: <https://altea.sedelectronica.es/>
 Documento firmado electrónicamente desde la plataforma esPublico Gestiona | Página 552 de 554



ESTUDIO DE LOS CAMINO RURALES DEL MUNICIPIO DE ALTEA

| NOMBRE | C-47 | IMÁGENES | |
|--|---|--|--|
|  |  |  | |
| 1. Inicio de camino, N-332 | 2. Detalle del camino. | 3. Detalle del camino. | |
|  |  |  | |
| 4. Detalle del camino. | 5. Detalle del camino. | 6. Final del camino. | |

DILIGENCIA: En sesión Plenaria de 28/11/2023, se acordó la aprobación provisional de la Versión definitiva del PGE, del que forma parte el presente documento.



El Secretario Accidental
(firmado al margen)



ESTUDIO DE LOS CAMINO RURALES DEL MUNICIPIO DE ALTEA

| COORDENADAS UTM (ETRS 89 Huso 30) | | | | | |
|-----------------------------------|--------------------|--------------------|--------------------|--------------------|--------------------|
| 30S 758470 4278461 | 30S 758379 4278508 | 30S 758333 4278570 | 30S 758301 4278613 | 30S 758315 4278704 | 30S 758309 4278738 |
| 30S 758427 4278492 | 30S 758371 4278517 | 30S 758319 4278584 | 30S 758303 4278626 | 30S 758314 4278713 | 30S 758311 4278744 |
| 30S 758419 4278498 | 30S 758363 4278528 | 30S 758309 4278593 | 30S 758307 4278648 | 30S 758311 4278718 | 30S 758315 4278752 |
| 30S 758409 4278497 | 30S 758353 4278546 | 30S 758302 4278603 | 30S 758310 4278666 | 30S 758309 4278727 | 30S 758320 4278760 |
| 30S 758384 4278504 | 30S 758343 4278563 | 30S 758300 4278606 | 30S 758311 4278684 | 30S 758308 4278730 | 30S 758321 4278770 |

DILIGENCIA: En sesión Plenaria de 28/11/2023, se acordó la aprobación provisional de la Versión definitiva del PGE, del que forma parte el presente documento.



El Secretario Accidental
(firmado al margen)



Cód. Validación: 70L3CLG4SRKAJ6KMX2YZ2HNJW
 Verificación: <https://altea.sedelectronica.es/>
 Documento firmado electrónicamente desde la plataforma esPublico Gestiona | Página 554 de 554