ESTUDIO DE LOS CAMINOS RURALES DEL MUNICIPIO DE ALTEA

NOMBRE	Nº I.B.M.	DENOMINACIONES
CAMINO 21	391	CAMINO DE LA BALSICA

COORDENADAS BÁSICAS			REFERENCIAS CATASTRALES
INICIO	X756840	Y4276607	03018A006090410000UT
FINAL	X756123	Y4277904	

ORTOFOTO

DESCRIPCIÓN

El camino parte de la Plaza de la Cruz, en el casco urbano de Altea, en dirección N. Recorre durante 210 m la C/ *Camí de l'Horta*, cruzando la Avda. de Valencia para continuar en dirección NNE por el *Camí de l'Algar* a lo largo de unos 185 m. En este punto, a pesar que el trazado actual continúa su alineación hasta la glorieta de la Avda. Alcalde Juan Alvarado, el tradicional gira ligeramente hacia el N-NO, dejando al NE la esquina de la manzana actual. Cruza la acera meridional de la citada Avenida, atravesándola y continuando por la C/ *Pujada a l'Horta*. Recorridos unos 650 m, llega hasta la *Ermita de Sant Roc*, describiendo una larga y abierta curva hacia el N-NO. A ambos lados del trazado, se observa la existencia de una gran densidad de edificaciones, muchas agrupadas, y de campos de cultivo (algunos yermos). Tras los primeros 400 m, pasa junto al *Pi del Senyoret*, finalizando definitivamente su trazado a 200 m, en el punto de encuentro con el Camino del Mandem. En el tramo más septentrional, sigue la misma tónica, aunque la densidad de edificaciones es menor y se observa la presencia de algún invernadero.

Cartografía histórica: Mapa del Instituto Geográfico y Estadístico, 1899. Mapa del Instituto Geográfico y Catastral, 1938. Ortofotos del vuelo 1956-57. Mapa del Instituto Geográfico Nacional MTN25 Edición 1996. MNT Parcelario 1:2000 Tº Municipal de Altea.

COTAS (snm) / DESNIVEL (m)				DIMESIONES		
INICIO	FINAL	MÁXIMA	MÍNIMA	LONGITUD	ANCHURA MAX.	ANCHURA MIN.
25 m.	40 m.	46 m.	11 m.	1.799 m.	7,8 m.	2,9 m.

ALTIMETRIA

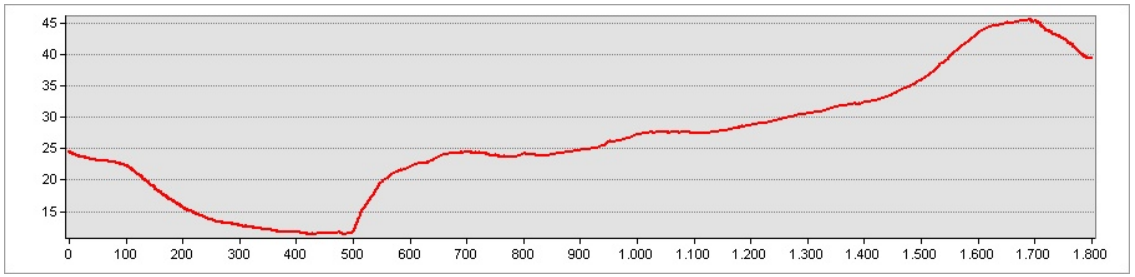

DILIGENCIA: En sesión Plenaria de 08/08/2018, el Ayuntamiento de Altea acordó someter a participación pública y consultas durante un plazo de 45 días, el presente documento.
El Secretario.

ESTUDIO DE LOS CAMINOS RURALES DEL MUNICIPIO DE ALTEA

NOMBRE	C-21	PLANO GENERAL	Escala 1:8.000

TIPO DE FIRME Y CONSERVACIÓN																
TIERRA	BUENO		REGULAR		MALO		PIEDRA	BUENO		REGULAR		MALO		ASFALTO	BUENO		REGULAR		MALO	

DILIGENCIA: En sesión Plenaria de 08/08/2018, el Ayuntamiento de Altea acordó someter a participación pública y consultas durante un plazo de 45 días, el presente documento.
El Secretario.

ESTUDIO DE LOS CAMINOS RURALES DEL MUNICIPIO DE ALTEA

NOMBRE	C-21	PLANO PARCIAL 1	Escala 1:2.000

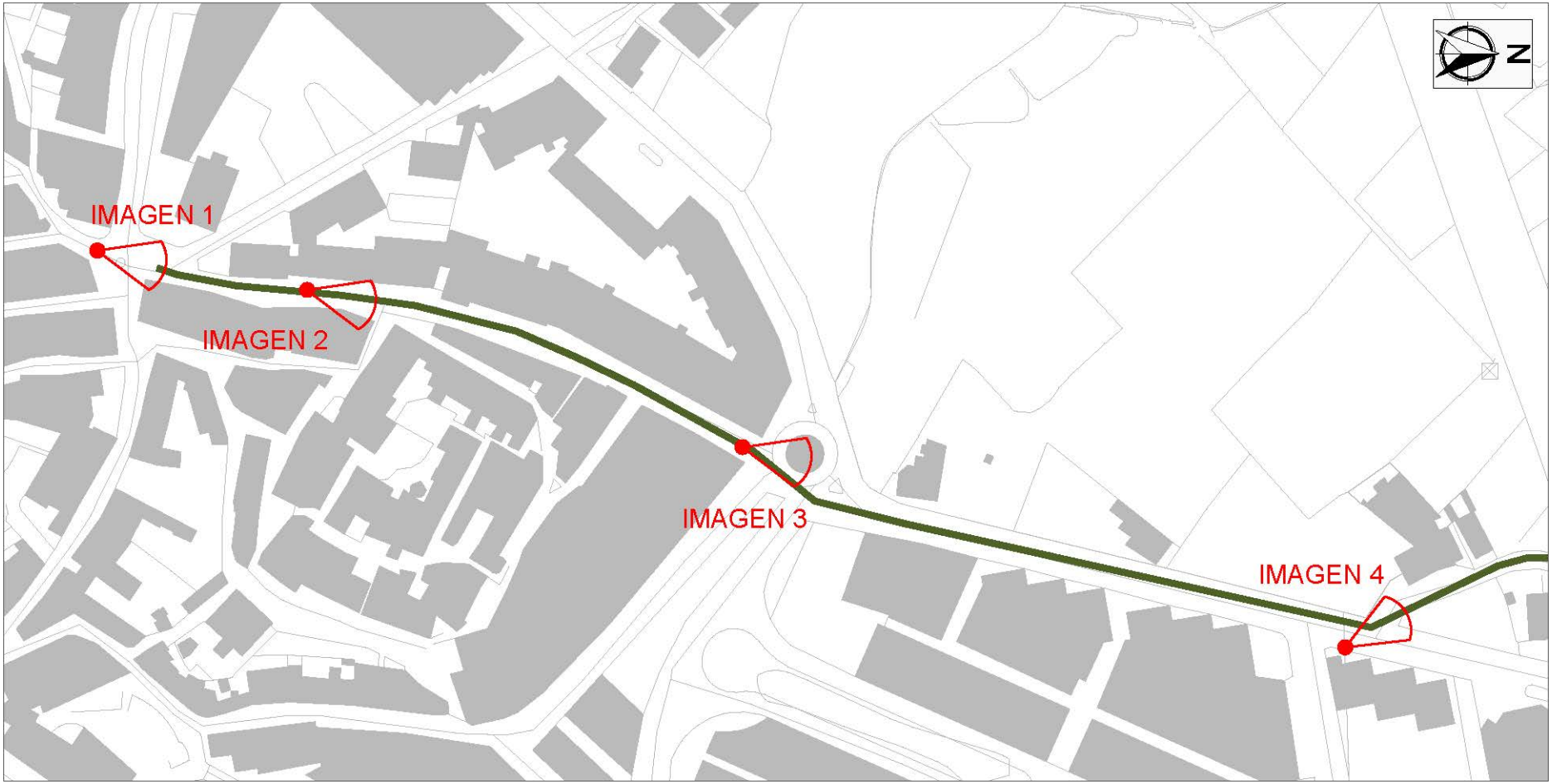

TIPO DE FIRME Y CONSERVACIÓN

TIERRA	BUENO	REGULAR	MALO	PIEDRA	BUENO	REGULAR	MALO	ASFALTO	BUENO	REGULAR	MALO

DILIGENCIA: En sesión Plenaria de 08/08/2018, el Ayuntamiento de Altea acordó someter a participación pública y consultas durante un plazo de 45 días, el presente documento.
El Secretario.

ESTUDIO DE LOS CAMINOS RURALES DEL MUNICIPIO DE ALTEA

NOMBRE	C-21	PLANO PARCIAL 2	Escala 1:2.000

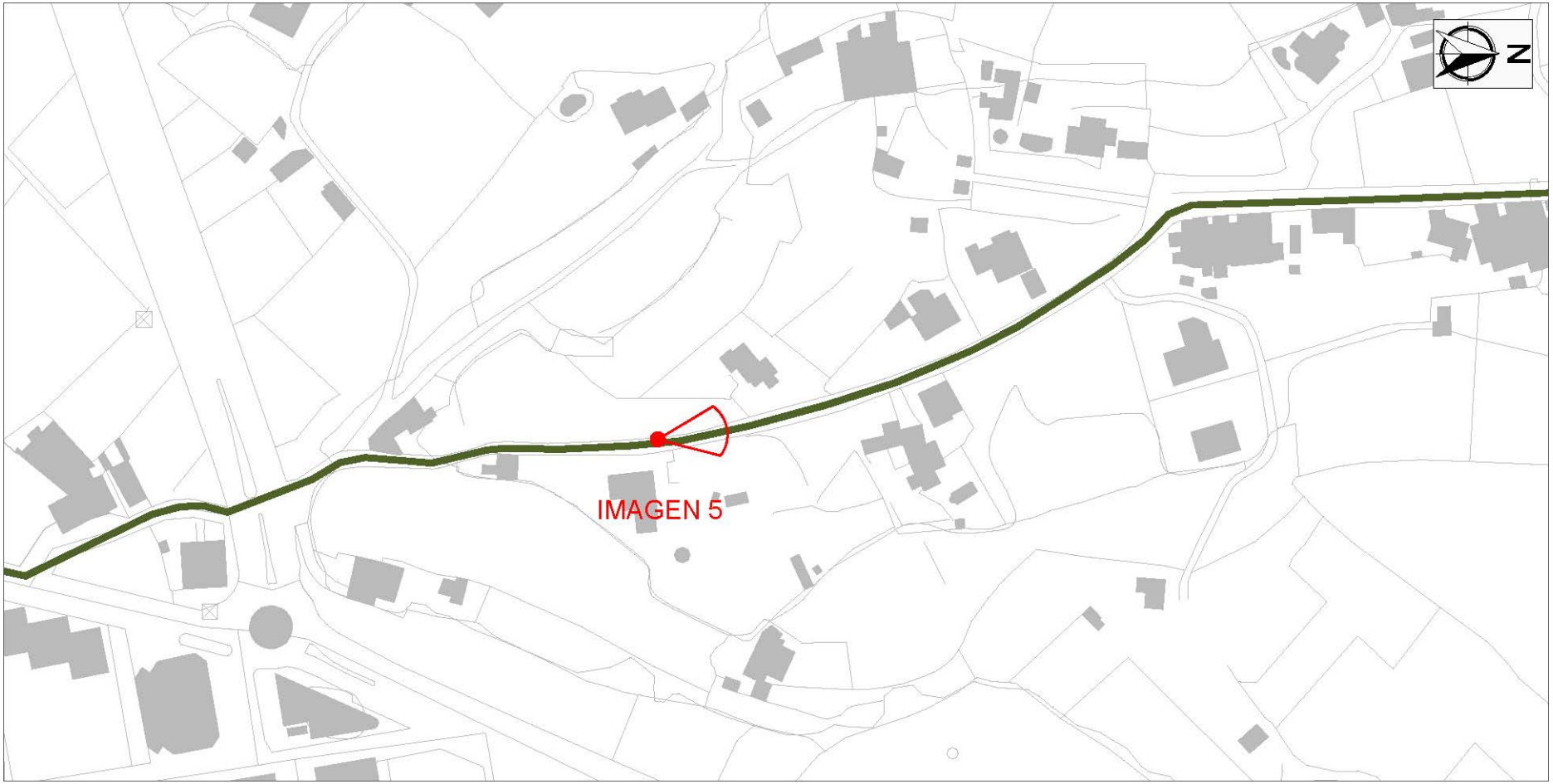

TIPO DE FIRME Y CONSERVACIÓN

TIERRA	BUENO	REGULAR	MALO	PIEDRA	BUENO	REGULAR	MALO	ASFALTO	BUENO	REGULAR	MALO

DILIGENCIA: En sesión Plenaria de 08/08/2018, el Ayuntamiento de Altea acordó someter a participación pública y consultas durante un plazo de 45 días, el presente documento.
El Secretario.

ESTUDIO DE LOS CAMINOS RURALES DEL MUNICIPIO DE ALTEA

NOMBRE	C-21	PLANO PARCIAL 3	Escala 1:2.000

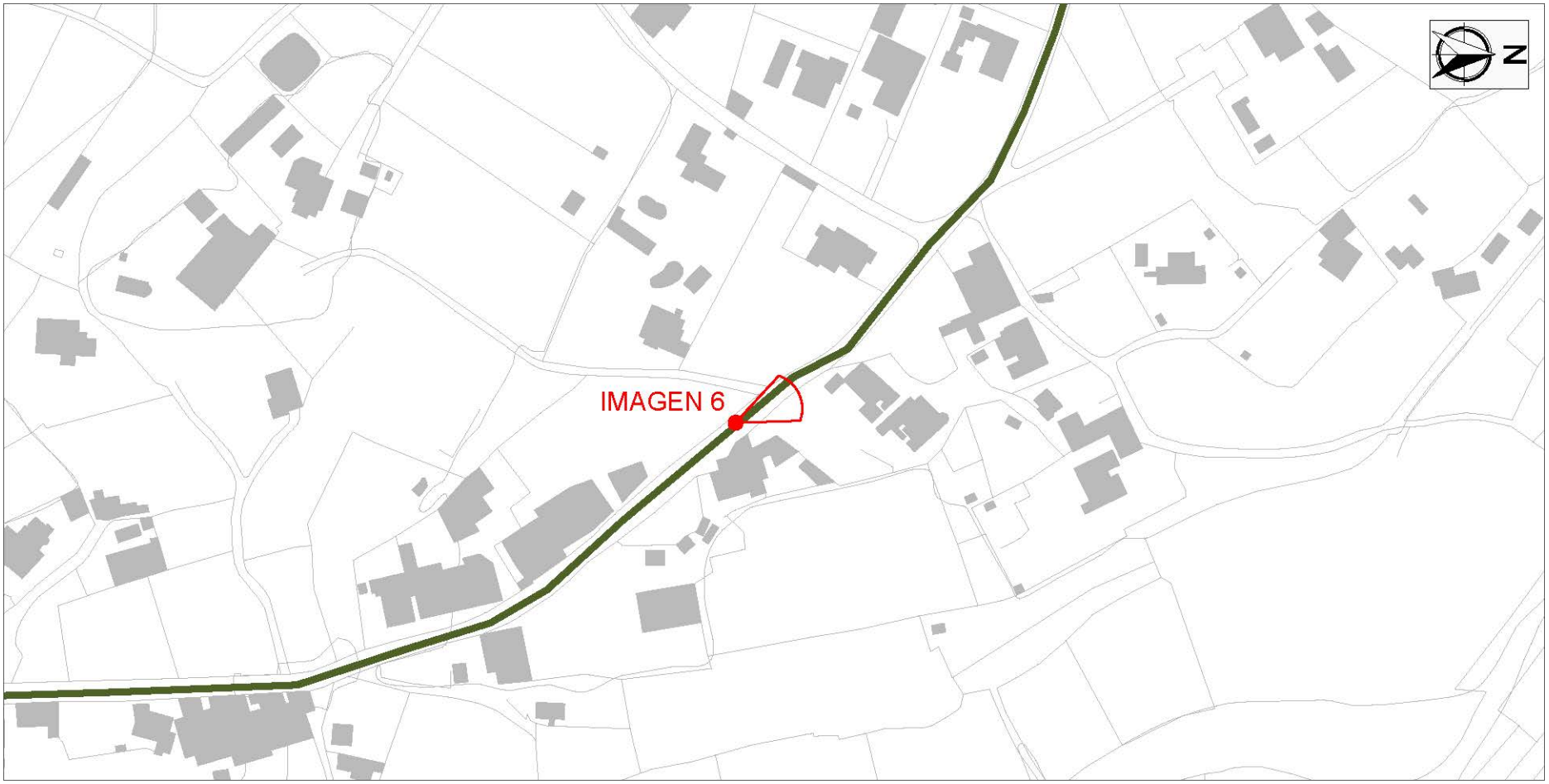

TIPO DE FIRME Y CONSERVACIÓN

TIERRA	BUENO	REGULAR	MALO	PIEDRA	BUENO	REGULAR	MALO	ASFALTO	BUENO	REGULAR	MALO

DILIGENCIA: En sesión Plenaria de 08/08/2018, el Ayuntamiento de Altea acordó someter a participación pública y consultas durante un plazo de 45 días, el presente documento.
El Secretario.

ESTUDIO DE LOS CAMINOS RURALES DEL MUNICIPIO DE ALTEA

NOMBRE	C-21	PLANO PARCIAL 4	Escala 1:2.000

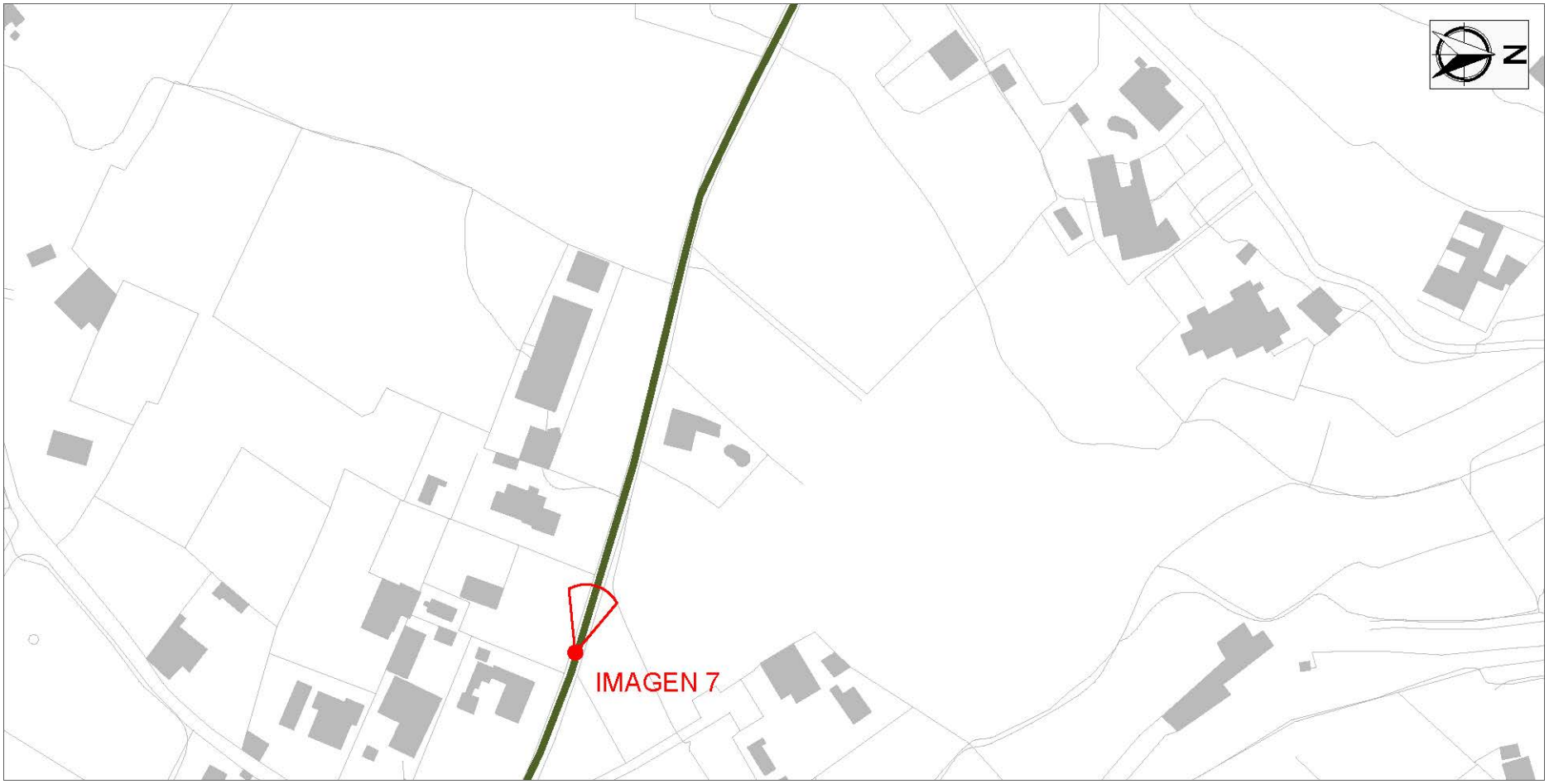

TIPO DE FIRME Y CONSERVACIÓN

TIERRA	BUENO	REGULAR	MALO	PIEDRA	BUENO	REGULAR	MALO	ASFALTO	BUENO	REGULAR	MALO

DILIGENCIA: En sesión Plenaria de 08/08/2018, el Ayuntamiento de Altea acordó someter a participación pública y consultas durante un plazo de 45 días, el presente documento.
El Secretario.

ESTUDIO DE LOS CAMINOS RURALES DEL MUNICIPIO DE ALTEA

NOMBRE	C-21	PLANO PARCIAL 5	Escala 1:2.000

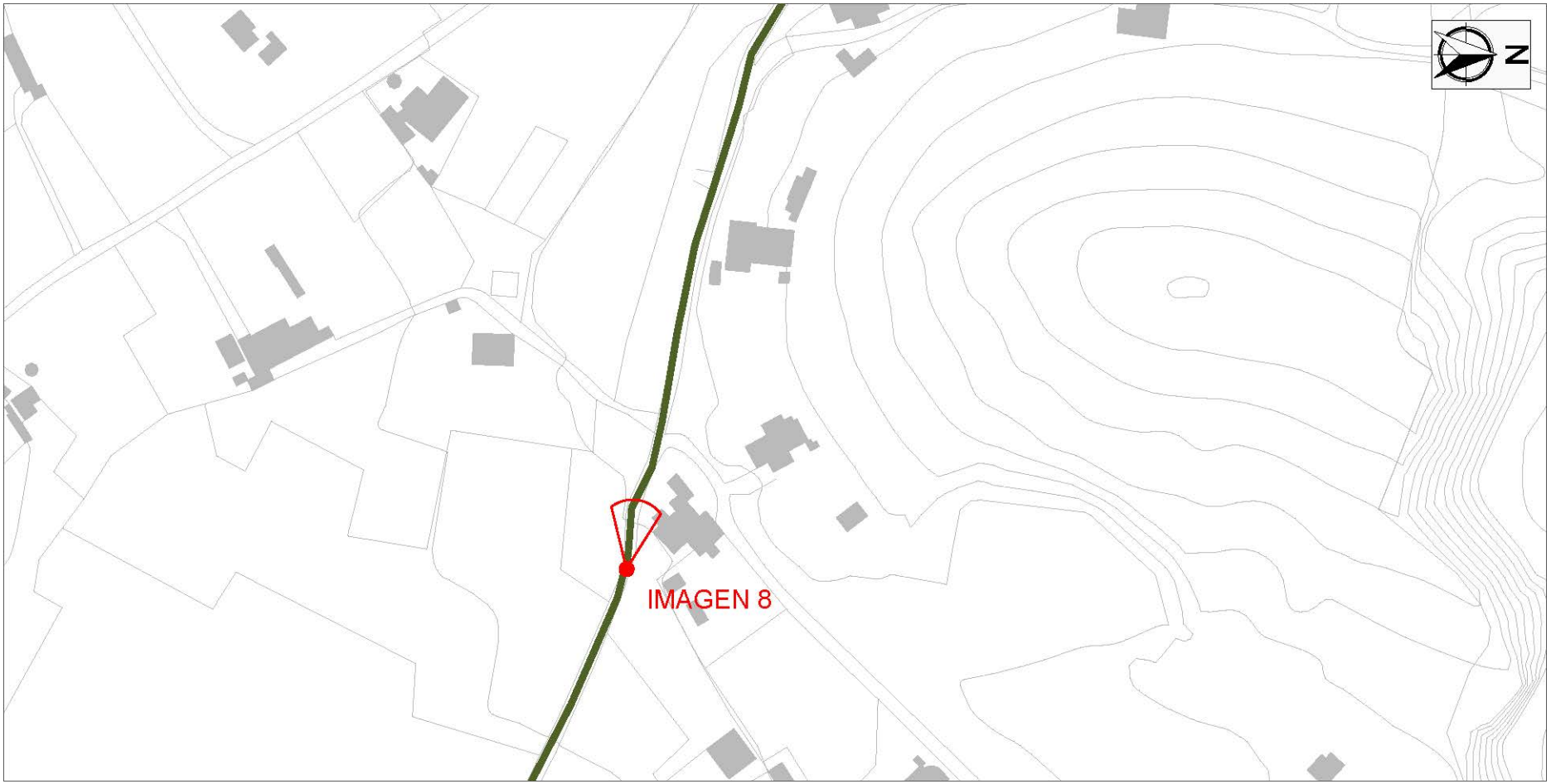

TIPO DE FIRME Y CONSERVACIÓN

TIERRA	BUENO	REGULAR	MALO	PIEDRA	BUENO	REGULAR	MALO	ASFALTO	BUENO	REGULAR	MALO

DILIGENCIA: En sesión Plenaria de 08/08/2018, el Ayuntamiento de Altea acordó someter a participación pública y consultas durante un plazo de 45 días, el presente documento.
El Secretario.

ESTUDIO DE LOS CAMINOS RURALES DEL MUNICIPIO DE ALTEA

NOMBRE	C-21	PLANO PARCIAL 6	Escala 1:2.000

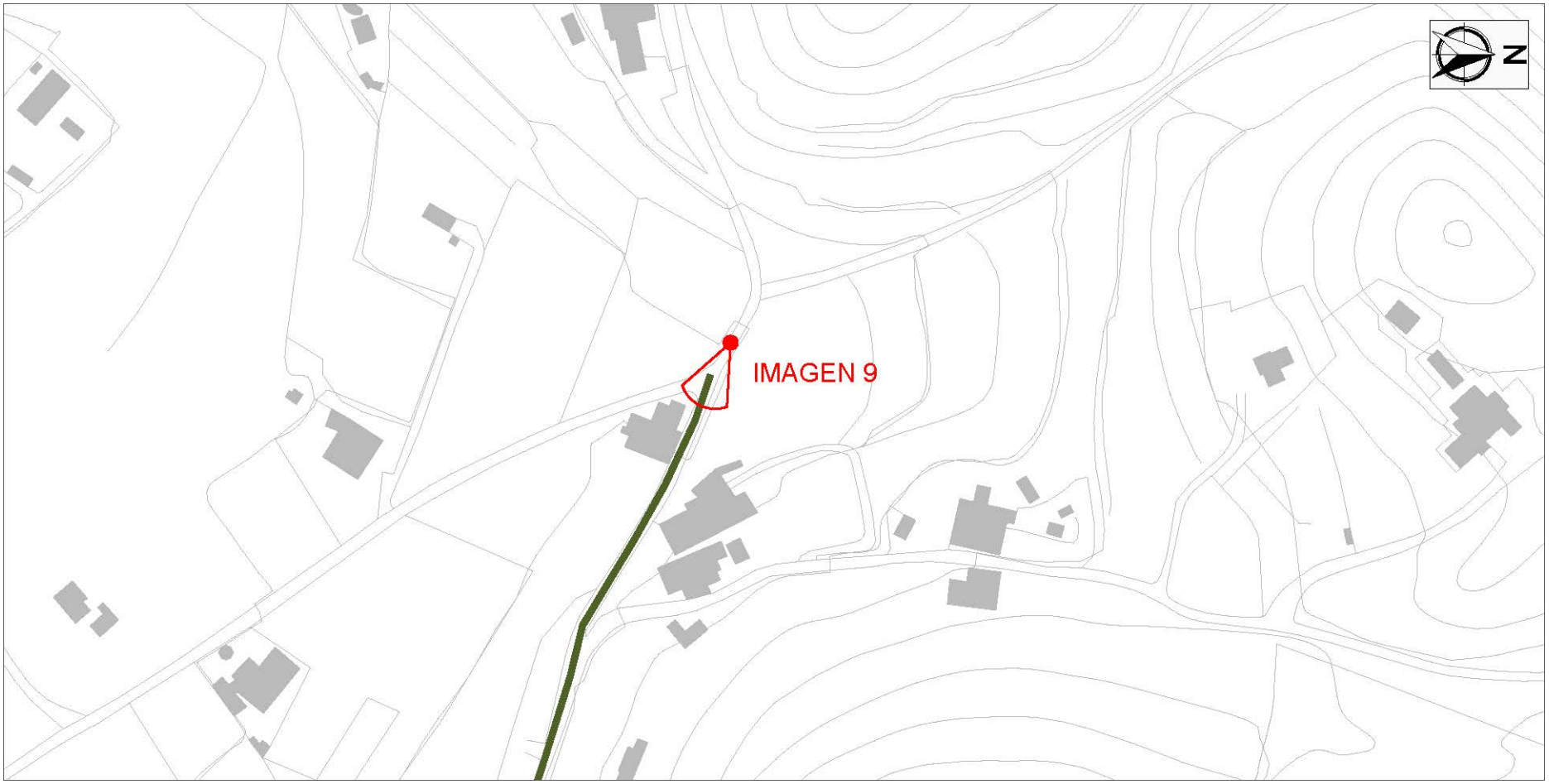

TIPO DE FIRME Y CONSERVACIÓN

TIERRA	BUENO	REGULAR	MALO	PIEDRA	BUENO	REGULAR	MALO	ASFALTO	BUENO	REGULAR	MALO

DILIGENCIA: En sesión Plenaria de 08/08/2018, el Ayuntamiento de Altea acordó someter a participación pública y consultas durante un plazo de 45 días, el presente documento.
El Secretario.

ESTUDIO DE LOS CAMINOS RURALES DEL MUNICIPIO DE ALTEA

NOMBRE	C-21	IMÁGENES

1. Inicio en Plaza de la Cruz.

2. Calle Camí de L'Horta.

3. Rotonda de Av. De Valencia.

4. Desvío en el Camí del Algar.

5. Detalle del camino

6. Camino al su paso por la Ermita de Sant Roc.

DILIGENCIA: En sesión Plenaria de 08/08/2018, el Ayuntamiento de Altea acordó someter a participación pública y consultas durante un plazo de 45 días, el presente documento.
El Secretario.

ESTUDIO DE LOS CAMINOS RURALES DEL MUNICIPIO DE ALTEA

NOMBRE	C-21	IMÁGENES	
7. Detalle del camino.		8. Zona del Pi del Senyoret.	9. Final de camino y unión con el camino del Mandem.

DILIGENCIA: En sesión Plenaria de 08/08/2018, el Ayuntamiento de Altea acordó someter a participación pública y consultas durante un plazo de 45 días, el presente documento.
El Secretario.

ESTUDIO DE LOS CAMINOS RURALES DEL MUNICIPIO DE ALTEA

COORDENADAS UTM (ETRS 89 Huso 30)				
30S 756840 4276607	30S 756923 4277085	30S 756855 4277340	30S 756623 4277735	30S 756175 4277880
30S 756842 4276614	30S 756918 4277094	30S 756847 4277350	30S 756557 4277755	30S 756158 4277890
30S 756845 4276632	30S 756917 4277102	30S 756839 4277358	30S 756492 4277771	30S 756138 4277899
30S 756848 4276666	30S 756918 4277116	30S 756836 4277365	30S 756471 4277776	30S 756123 4277904
30S 756852 4276689	30S 756918 4277123	30S 756834 4277435	30S 756435 4277793	
30S 756860 4276722	30S 756914 4277141	30S 756832 4277493	30S 756411 4277806	
30S 756868 4276741	30S 756914 4277147	30S 756820 4277528	30S 756376 4277821	
30S 756877 4276759	30S 756914 4277164	30S 756812 4277555	30S 756363 4277824	
30S 756898 4276797	30S 756913 4277186	30S 756801 4277573	30S 756348 4277825	
30S 756914 4276817	30S 756911 4277202	30S 756779 4277597	30S 756335 4277832	
30S 756921 4276845	30S 756907 4277224	30S 756752 4277630	30S 756320 4277835	
30S 756954 4276994	30S 756900 4277249	30S 756734 4277651	30S 756292 4277840	
30S 756935 4277034	30S 756893 4277271	30S 756725 4277669	30S 756264 4277845	
30S 756932 4277043	30S 756883 4277295	30S 756691 4277695	30S 756246 4277851	
30S 756932 4277051	30S 756875 4277310	30S 756671 4277714	30S 756220 4277859	
30S 756934 4277058	30S 756865 4277326	30S 756649 4277725	30S 756203 4277863	

DILIGENCIA: En sesión Plenaria de 08/08/2018, el Ayuntamiento de Altea acordó someter a participación pública y consultas durante un plazo de 45 días, el presente documento.
El Secretario.